

Været i Norge

Klimatologisk månedsoversikt
August 2015

Stein Kristiansen, Jostein Mamen, Hanna Szewczyk-Bartnicka, Helga Therese Tilley Tajet



Solnedgang over Dønsskitoppen i Bærum fra kl. 20.35 den siste augustkvelden idet tilskyningen før ny nedbør over i september kommer. - Foto: Bernt Lie.

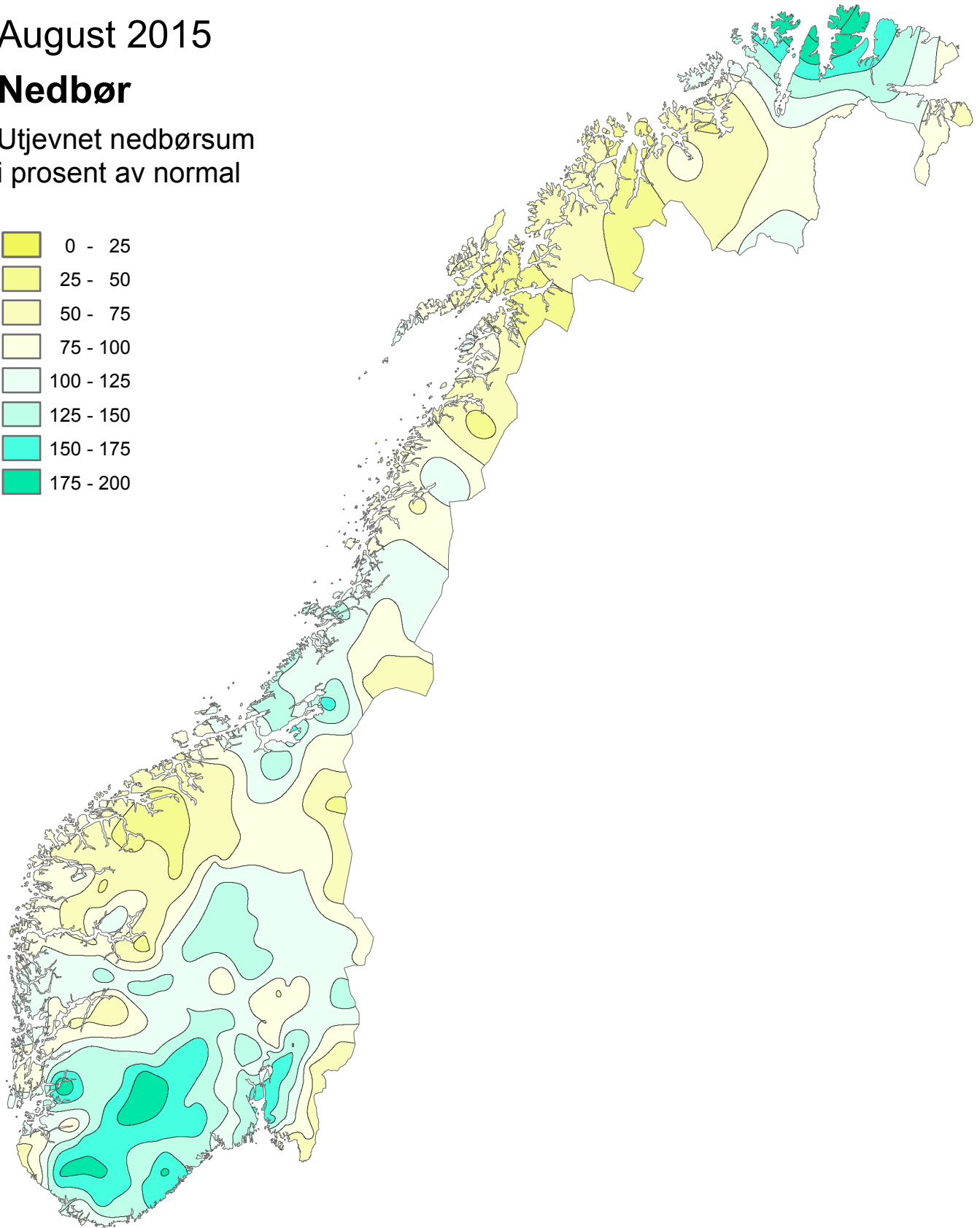
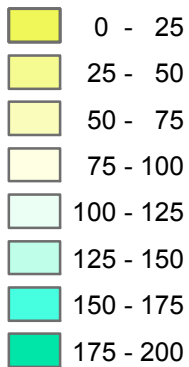
Månedstemperaturen for hele landet lå 1,8 °C over normalen. Relativt varmest var det i Møre og Romsdal og Trøndelag med 3-4 graders avvik. Månedsnedbøren for hele landet var nær normalen. Noen stasjoner i Telemark, Vest-Agder, Rogaland og Finnmark fikk opp mot 2 ganger den normale nedbøren. Enkelte stasjoner nord på Vestlandet, i Nordland og Troms fikk under 50 % av normalen.

Klimatologisk månedsoversikt

August 2015

Nedbør

Utjevnet nedbørsum
i prosent av normal



Normalperioden er 1961 - 1990

Utgitt: 01.09.2015

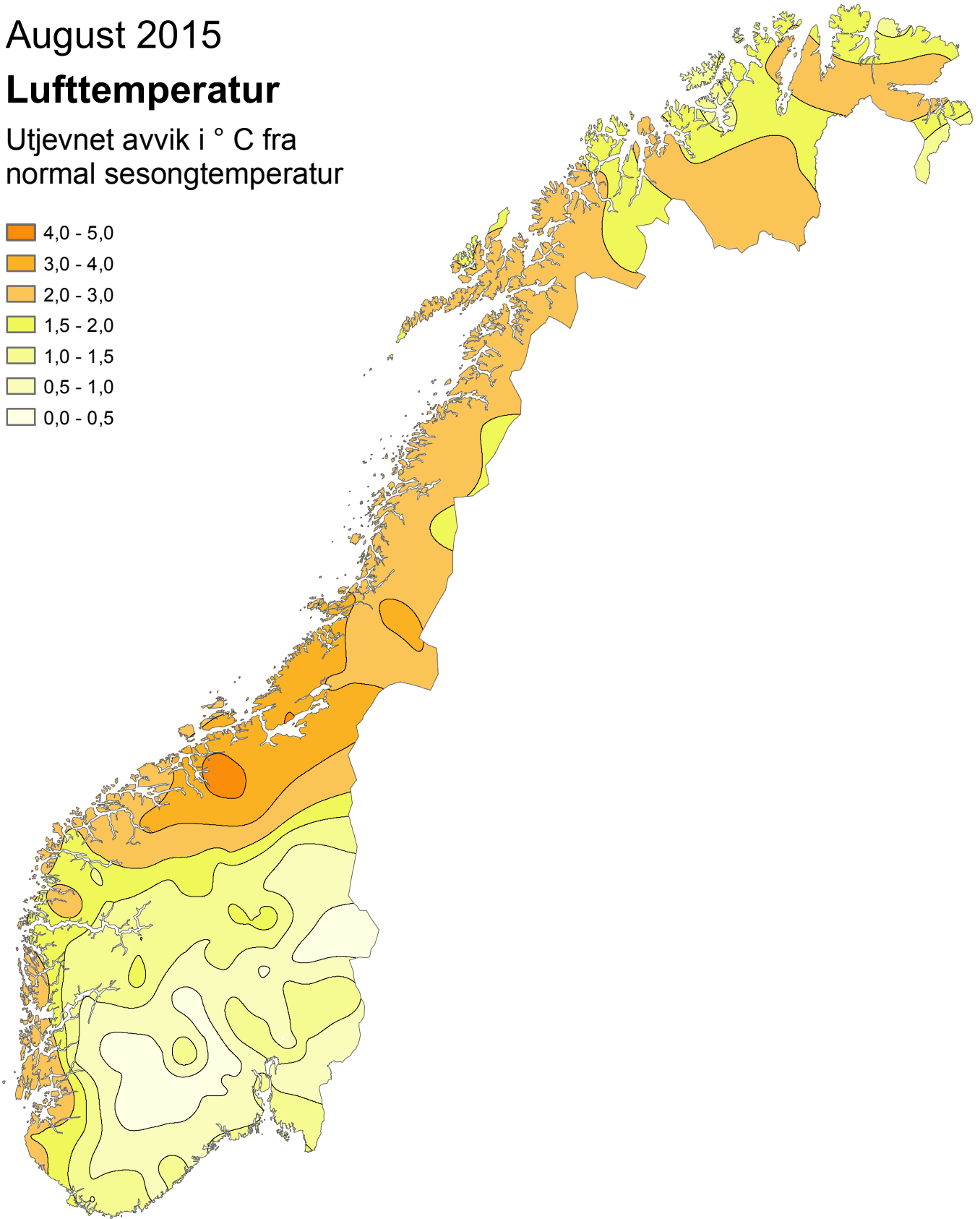

Ved bruk skal Meteorologisk institutt oppgis som kilde.
http://met.no/Klima/Klimastatistikk/Varet_i_Norge/

Klimatologisk månedsoversikt

August 2015

Lufttemperatur

Utjevnet avvik i ° C fra
normal sesongtemperatur



Normalperioden er 1961 - 1990.

Utgitt: 01.09.2015

Ved bruk skal Meteorologisk institutt oppgis som kilde.
http://met.no/Klima/Klimastatistikk/Varet_i_Norge/

Været i Norge – august 2015

Månedstemperaturen for hele landet lå 1,8 °C over normalen. Relativt varmest var det i Møre og Romsdal og Trøndelag med 3-4 graders avvik. Månedsnedbøren for hele landet var nær normalen. Noen stasjoner i Telemark, Vest-Agder, Rogaland og Finnmark fikk opp mot 2 ganger den normale nedbøren. Enkelte stasjoner nord på Vestlandet, i Nordland og Troms fikk under 50 % av normalen.

Lufttemperatur

Månedstemperaturen for hele landet lå 1,8 °C over normalen. Relativt varmest var det i Møre og Romsdal og Trøndelag med 3-4 graders avvik. Enkelte stasjoner i Telemark og Hedmark hadde månedstemperaturer nær det normale.

De varmeste stasjonene var

- Færder fyr (Tjøme, Vestfold) 17,5 °C (1,3 °C over normalen)
- Bingsa (Ålesund, Møre og Romsdal) 17,4 °C (ingen normal ennå)
- Sunndalsøra III (Møre og Romsdal) 17,3 °C (3,7 °C over normalen)
- Strømtangen fyr (Fredrikstad, Østfold) 17,2 °C (1,4 °C over normalen)
- Værnes (Stjørdal, Nord-Trøndelag) og Sola (Rogaland) 17,1 °C (hhv 3,8 °C og 2,7 °C over normalen)

De kaldeste stasjonene var

- Juvvasshøe (1894 moh, Lom, Oppland) 4,9 °C (1,6 °C over normalen)
- Gaustatoppen (1804 moh, Tinn, Telemark) 5,1 °C (1,4 °C over normalen)
- Juvflye – Mimisbrunnr klimapark (1844 moh, Lom, Oppland) 5,2 °C (ingen normal)
- Røldalsfjellet – Elvershei (1370 moh, Odda, Hordaland) 6,2 °C (ingen normal)
- Sognefjellshytta (1413 moh, Lom, Oppland) 6,7 °C (1,3 °C over normalen)

Høyeste maksimumstemperatur var 29,2 °C, målt den 19. august på Brusdalsvatn II (Ålesund, Møre og Romsdal). Laveste minimumstemperatur var –3,7 °C, og ble målt på Filefjell - Kyrkjestølane (Vang, Oppland) den 1. august.

Nedbør

Månedsnedbøren for hele landet var nær normalen. Noen stasjoner i Telemark, Vest-Agder, Rogaland og Finnmark fikk opp mot 2 ganger den normale nedbøren. Enkelte stasjoner nord på Vestlandet, i Nordland og Troms fikk under 50 % av normalen.

De våteste stasjonene var

- Sand i Ryfylke (Suldal, Rogaland) 341,9 mm (197 % av normalen)
- Lifjell - Øysteinsnatten (Bø, Telemark) 312,1 mm (ingen normal ennå)
- Eik - Hove (Lund, Rogaland) 311,9 mm (178 % av normalen)

De tørreste stasjonene var

- Skjåk (Oppland) 15,5 mm (44 % av normalen)
- Skjomen – Stiberg (Narvik, Nordland) 18,1 mm (26 % av normalen)
- Skibotn II (Storfjord, Troms) 19,2 mm (40 % av normalen)

Høyeste døgnnedbør var 91,6 mm, og ble målt på Sand i Ryfylke (Suldal, Rogaland) 30.august.

Arktis – august 2015

Arktis

Svalbard lufthavn hadde en gjennomsnittstemperatur på 7,3 °C (2,6 °C over normalen). Bjørnøya registrerte 6,6 °C (2,2 °C over). Hopen hadde 3,5 °C (1,2 °C over). Sveagruva hadde 6,4 °C i gjennomsnitt, noe som er 1,5 °C over normalen. Månedstemperaturen på Barentsburg var 6,7 °C (2,2 °C over). Ny-Ålesund fikk 5,8 °C (1,9 °C over, og den varmeste augustmåneden som er registrert siden målingene startet i 1974). Isfjord Radio registrerte 6,0 °C (1,8 °C over). Jan Mayen hadde en middeltemperatur på 7,1 °C (2,2 °C over normalen).

Høyeste maksimumstemperatur kom på Barentsburg med 17,9 °C 1. august. Månedens laveste minimumstemperatur var –3,5 °C, og ble registrert på Kvitøya 31. august.

Jan Mayen fikk mest nedbør av de arktiske stasjonene med 85 mm (139 % av normalen), etterfulgt av Barentsburg med 84,9 mm (218 %). Barentsburg målte også størst døgnnedbør av de arktiske stasjonene med 23,4 mm den 23. august.

Utvalgte stasjoner på yr.no

Se nettsiden til Været i Norge http://met.no/Klima/Varet_i_Norge/2015/

for liste med lenker til utvalgte stasjoner på yr.no. Stasjonene var tidligere inkludert med grafer eller omtalt i månedsoversikten, men er nå i stedet tilgjengelige på yr.

Lenkene gir oversikt over

- Siste år og siste 30 dager med døgnverdier av nedbør og temperatur.
- Langtidsvariasjon av temperatur på utvalgte referansestasjoner som benyttes i klimastudier.
- Hvordan man henter ut den store datatabellen for en periode med måned(er) og mulighet for å få den fast tilsendt på e-post.

		Tm	Av	Txm	Tnm	Txa	dt	Tna	dt	Rf	RR	RR%	Rxa	dt	T0	T20	Rd	Rd1	Skd	Pe	Ov	Fyr	Vek
ØF	1230 HALDEN										47,5	59	12,7	5			11	8					
ØF	1400 BREKKE SLUSE										63,1	76	13,5	28			13	10					
ØF	1950 ØRJE										63,0	68	12,6	26			12	9					
ØF	3190 SARPSBORG	16,8	1,3	21,1	12,7	24,8	22	9,3	3	73	91,8	99	27,8	27	0	19	10	8	3,9	10	7	18	366
ØF	3200 BATERØD										100,5	120	24,1	27			12	9					
ØF	3290 RAKKESTAD	15,0	1,1	20,8	9,1	24,9	22	3,3	22	73	72,0	90	21,4	27	0	18		9				61	311
ØF	3370 ØSAKER	16,0		20,8	11,1	24,6	22	7,7	1	77	132,1		41,3	27	0	19		10				36	340
ØF	3720 ASKIM - KYKKELSRUD	15,6		21,3	10,4	25,2	22	6,3	22		87,1		34,4	27	0	21		8				45	329
ØF	3780 IGSI I HOBØL										117,0	134	39,6	27			11	10					
ØF	17000 STRØMTANGEN FYR	17,2	1,4	19,8	14,5	23,9	23	10,4	3	76	74,0	99	23,6	5	0	13		7				10	379
ØF	17050 RÅDE - TOMB	16,1	1,1	21,7	10,6	26,3	23	4,8	3	80	134,4	162	49,2	27	0	22		10				31	345
ØF	17150 RYGGE	16,2	1,3	20,9	11,5	24,9	23	7,0	22	77	130,4	148	40,7	27	0	19		9				29	349
ØF	17251 MOSS BRANNSTASJON										141,7	163	45,0	27			12	9					
ØF	17280 GULLHOLMEN	17,0		20,5	13,9	25,4	23	11,4	1						0	16						15	372
ØF	17380 RYGGE - HUGGENES	16,1		21,9	10,9	27,0	23	6,2	22	78	135,9		44,4	27	0	22		10				34	345
ØF	17500 FLØTER										134,7	148	42,8	27			13	9					
AK	2650 AURSKOG	14,6	0,9	21,7	7,3	25,8	23	2,1	22	75	58,1	73	18,3	26	0	25		9				75	297
AK	4040 ENEBAKK - BARBØL										118,5	139	31,3	5			10	9					
AK	4090 VALLERUDÅSEN										126,4		32,2	5				8					
AK	4110 LØRENSKOG - HANEBØ										129,9		36,6	5				8					
AK	4200 KJELLER	15,4	1,1	21,5	9,3	25,4	23	5,1	22	79				0	23							50	323
AK	4260 SKEDSMO - HELLERUD	14,8		20,8	9,3	25,4	23	5,2	1	74	142,0	160	40,8	5	0	17		10				69	304
AK	4460 HAKADAL JERNBANES	14,2	0,4	20,9	8,2	25,0	23	4,1	3	76	114,5	92	36,8	27	0	21		8				86	286
AK	4740 UKKESTAD										128,0	142	39,9	27			7	7					
AK	4780 GARDERMOEN	15,1	1,2	20,3	9,9	24,0	23	5,9	1	78	130,0	144	39,8	27	0	16		7	4,2	12	9	58	315
AK	4920 ÅRNES	15,0	1,0	22,0	8,7	26,7	23	4,1	3	79	103,8	138	27,4	5	0	26		8				63	309
AK	11450 MINNESUND JERNBAN	14,6		21,2	9,4	24,4	21	5,9	3		125,7		35,5	28	0	21		12				76	296
AK	17775 FAGERSTRAND										130,2		39,1	5				8					
AK	17780 BLEKSLITJERN										119,5	141	35,2	5			10	8					
AK	17810 NESODDEN - TANGEN										119,9	141	39,7	5				7					
AK	17850 ÅS	15,6	0,7	20,7	10,0	24,3	23	5,2	3	75	137,3	165	36,8	5	0	16		8				45	329
AK	19710 ASKER	15,5	0,8	20,7	11,1	24,8	23	8,5	3	74	123,0	116	47,2	5	0	18		7				48	327
OS	17980 OSLO - LJABRUEIEN										123,7		31,5	5				8					
OS	18020 OSLO - LAMBERTSETER																						
OS	18160 NORDSTRAND										105,2	133	29,0	5			11	8					
OS	18162 OSLO - KVÆRNERBYE										108,9		39,5	5				8					
OS	18165 OSLO - RYEN										124,7		41,8	5				9					
OS	18170 OSLO - ØSTENSJØ										112,3		29,9	2				8					
OS	18195 OSLO - HØYENHALL										107,9		32,0	5				9					
OS	18205 OSLO - LØREN										111,5		38,5	5				9					
OS	18210 OSLO - HOVIN										128,4		42,6	5				9					
OS	18225 OSLO - TONSENHAGEN										111,2		35,2	5				7					
OS	18233 OSLO - NYLAND										112,1		34,0	5				9					
OS	18269 OSLO - HAUGENSTUA										113,0		33,7	5				8					
OS	18420 OSLO - DISEN										126,1		41,0	5				8					
OS	18440 OSLO - KJELSÅS										114,2		38,9	5				7					
OS	18500 BJØRNHOLT I NORDM	13,5		19,9	8,2	24,6	23	4,5	3		152,2	129	47,3	27	0	14		9				108	264
OS	18645 OSLO - SOLLI PLASS										117,3		48,0	5				7					
OS	18700 OSLO - BLINDERN	16,5	1,3	21,7	11,8	25,4	14	8,0	28	71	130,7	147	55,6	5	0	24		9	4,5	10	10	26	357
OS	18815 OSLO - BYGDØY	16,6		22,2	11,0	26,1	23	6,8	3	73	134,2		50,1	5	0	28		7				23	359
OS	18920 OSLO - BESSERUD										125,3		39,1	5				10					
OS	18950 TRYVANNSHØGDA	13,8	1,5	17,9	10,3	22,0	23	6,8	2	76	158,9	122	55,7	27	0	8		9				100	272
OS	18980 OSLO - LILLEAKER										90,8		33,7	5				7					
HE	60 LINNES										85,4	89	21,4	28			13	10					
HE	100 PLASSEN										73,7	94	18,4	5			21	9					
HE	180 TRYSIL VEGSTASJON	12,7	0,2	20,0	6,0	24,6	23	0,9	13	78	90,3	113	27,9	5	0	15		12				134	239
HE	610 GLØTVOLA - TRØAN										50,4	65	19,1	28			11	6					
HE	700 DREVSJØ	11,4	0,8	17,9	4,2	22,3	23	-1,7	13	76	52,4	66	18,9	28	2	8	12	7	4,5	9	9	173	199
HE	770 ELLEFSPASS										73,5	98	21,1	5			14	7					
HE	810 TUFSDAL - MIDTDA										59,1	80	14,0	8			11	8					
HE	5350 NORD-ODAL	15,0		21,7	8,9	27,0	23	4,6	1	78	124,7	147	32,4	5	0	27	13	9				62	310
HE	5590 KONGSVINGER	15,2		21,0	9,9	24,5	23	5,9	1	76	63,3		13,8	28	0	20		7				56	316
HE	5660 ROVERUD	14,7	0,8	21,1	8,6	24,9	22	3,6	1	75	65,0	81	14,8	28	0	19		8				71	301
HE	6020 FLISA II	15,1	1,4	21,3	9,3	25,5	23	3,8	3	71	86,7	126	24,0	5	0	20		9	4,0	11	8	60	313
HE	6440 VERMUNDSJØEN										90,4	135	16,5	26			11	8					
HE	7420 RENA - ØRNHAUGEN	11,1		15,3	7,0	19,1	23	2,6	13	76	165,5		40,1	27	0	0		13				184	188
HE	7660 ÅKRESTRØMMEN										71,7	112	18,1	5			21	9					
HE	7920 FINSTAD - NYHUS										68,4	98	27,0	28			13	6					
HE	7950 RENA FLYPLASS	12,9	0,4	21,1	4,2	25,2	23	-1,4	13	74	95,2	130	31,8	26	6	23		7				126	246
HE	8140 EVENSTAD - DIH	13,3	0,8	20,7	6,5	24,4	23	1,0	13	81					0	20						115	257
HE	8720 ATNSJØEN										80,0	119	19,3	26			13	9					
HE	8880 ALVDAL	13,0		19,8	6,2	24,1	22	0,3	13	68	40,4		12,0	5	0	16		7				125	247
HE	8970 EINUNNA KRAFTVERK																						
HE	9160 FOLLDAL - FREDHEIM	11,4	1,4	18,6	3,2	23,1	23	-2,9	13	66	46,6	76	14,0	26	10	11		7				175	197
HE	9580 TYNSET - HANSMOEN	12,4	1,1	19,8	5,1	23,7	22	-0,6	1	73	38,5	74	11,4	5	2	14		7				143	229
HE	9870 BLANKTJERNMOEN										41,7	79	11,0	28			13	9					
HE	12180 ILSENG	14,7	0,8	21,1	8,5	25,0	23	4,0	3	75	63,0	91	20,4	27	0	22		6				71	301
HE	12290 HAMAR II	15,4		21,7	9,3	25,3	23	5,0	13	68	75,4		19,3	27	0	25		6				52	322
HE	12320 HAMAR - STAVSBERG	15,3		20,8	10,1	24,8	23	6,6	31	68	81,9		20,6	5	0	19		7					

		Tm	Av	Txm	Tnm	Txa	dt	Tna	dt	Rf	RR	RR%	Rxa	dt	T0	T20	Rd	Rd1	Skd	Pe	Ov	Fyr	Vek	
HE	12520 NES PÅ HEDMARK										69,6	101	20,9	5			11	6						
HE	12550 KISE PA HEDMARK	14,9	0,9	21,7	8,7	25,5	23	4,8	3	76	59,2	78	18,2	5	0	26		6				65	307	
HE	66850 KVIKNE I ØSTERDAL										55,1	85	22,0	28			13	9						
OP	9310 HJERKIN II	10,7		15,8	5,3	21,1	23	-1,1	1	69	75,6		18,0	5	1	2		9				195	177	
OP	9380 SNØHEIM	7,5		11,0	4,5	16,0	23	-1,9	1	76					1	0						294	82	
OP	11500 ØSTRE TOTEN - APELS	14,6	1,1	20,8	9,1	24,2	22	5,1	3	74	52,7	73	16,7	5	0	21		6				74	298	
OP	12680 LILLEHAMMER - SÆTH	14,3	1,0	20,5	9,1	23,6	23	4,9	3	73	100,3	130	25,2	5	0	21		7				82	290	
OP	13030 GAUSDAL - FOLLEBU	13,6	1,3	19,1	8,5	22,6	23	4,5	3	77	102,4	122	28,6	5	0	13		9				106	266	
OP	13060 GAUSDAL - OVREHAGE										108,9		29,0	5			13	8						
OP	13140 FÅVANG - TROMSNES										85,4	122	23,4	5			14	9						
OP	13150 FÅVANG	14,2	2,1	20,3	8,9	23,9	23	4,9	3	71	90,4	139	24,6	5	0	16		9				86	286	
OP	13160 KVITFJELL	10,2	1,3	13,9	7,2	17,8	23	3,7	1	76					0	0						211	161	
OP	13310 SØRE BREKKOM										83,8	106	21,5	27			13	10						
OP	13420 VENABU	10,4	1,1	16,0	4,9	20,1	23	0,0	13	75	97,9	111	30,7	5	0	1	14	10	4,4	10	9	205	167	
OP	13450 HOVDGRENDA										99,2	124	24,0	5			14	9						
OP	13640 OLSTAPPEN																							
OP	13655 SKÅBU	10,5		16,3	5,0	19,9	23	-0,1	1	76	62,1		20,3	5	1	0		7				202	170	
OP	13750 ØVRE HEIMDALSVATN	10,1		14,6	5,4	18,6	23	-0,6	3						2	0						215	157	
OP	14050 SJOA										76,4	139	23,0	5			13	8						
OP	14200 LEIRFLATEN	11,3		19,1	3,3	23,8	23	-2,3	13	73	62,3		15,4	5	9	14		8				177	195	
OP	14550 PRESTSTULEN										59,7	109	17,7	26			11	8						
OP	15262 JUVFLYE - MIMISBRUN	5,2		8,2	2,3	12,8	19	-2,9	1						6	0						366	37	
OP	15270 JUVVASSHØE	4,9	1,6	7,8	2,2	12,6	23	-2,8	1	73					8	0						376	32	
OP	15480 SKJÅK II										15,5	44	5,6	12			9	4						
OP	15660 SKJÅK										29,6	66	14,9	28	0	10	12	4				146	226	
OP	15730 BRÅTÅ - SLETTOM	12,3	1,7	17,6	7,7	22,6	19	1,5	1	70	21,9		5,7	28	3	4		6				188	184	
OP	15890 GRØTLI III	10,9		16,0	5,6	20,5	23	-2,9	1	64	76,6		20,9	5	0	21		8				79	293	
OP	16040 OTTA - SKANSEN	14,4		21,5	8,8	26,1	23	3,4	1	69	82,1		24,5	5	2	0		9				196	176	
OP	16271 HØVVRINGEN II	10,7		15,6	5,7	19,6	23	-1,1	1	72	60,6		11,6	5	0	13		7				121	251	
OP	16400 DOVRE - LANNEM	13,1		18,8	7,7	22,3	23	0,6	1	69	39,2	103	9,9	5	0	7		7				132	240	
OP	16560 DOMBÅS - NORDIGARD	12,7	1,6	17,9	8,0	21,7	23	0,6	1	66	41,6	72	10,6	3	1	0		7	4,6	5	8	186	186	
OP	16610 FOKSTUGU	11,0	2,0	15,6	6,2	19,9	23	-0,6	1	67	30,6	73	12,6	28			9	6						
OP	16790 LESJA - SVANBORG										58,9	68	23,4	26			8	4						
OP	20520 LUNNER																							
OP	20540 GRAN	14,6	0,9	20,6	8,5	24,2	23	3,7	3	74	84,8	100	27,6	5	0	17		7				74	298	
OP	21680 VEST - TORPA II	12,2	0,6	18,2	5,7	21,4	23	0,9	13	79	134,7	150	30,9	5	0	5		12				148	224	
OP	22840 REINLI										67,6	80	40,1	26			9	8						
OP	23160 ÅBJØRSBRÅTEN	12,1	1,1	17,2	6,3	21,0	7	1,0	1	74	76,1	106	28,6	26	0	4	11	8	4,1	11	7	151	221	
OP	23410 FAGERNES - LUFTHAVN	11,1		16,3	5,7	20,0	7	0,4	3	71					0	2						183	189	
OP	23420 FAGERNES	14,2	1,2	19,5	9,2	23,9	22	5,0	3	67					0	14		4,1	11	9		87	285	
OP	23500 LØKEN I VOLBU	12,8	1,0	18,9	7,0	23,0	23	2,0	13	73	91,4	131	30,6	5	0	11		7				131	241	
OP	23550 BEITOSTØLEN II	10,5		14,9	6,5	18,8	23	2,0	3	74	105,7		34,0	5	0	0		9				203	169	
OP	23560 BEITO										102,2	122	35,2	5			10	8						
OP	23720 VANG I VALDRES										87,6	125	39,3	26			10	7						
OP	54710 FILEFJELL - KYRKJEST	9,6		14,8	4,1	18,7	22	-3,7	1	77	58,7	93	17,9	26	4	0		10				228	144	
OP	55290 SOGNEFJELLHYTTA	6,7	1,3	9,5	4,2	14,1	23	-1,8	1	83					3	0						320	66	
OP	61630 BJORLI	13,2		19,7	7,3	24,5	19	-0,7	3	65	28,9		6,3	28	2	15		11	5,0	7	9	118	254	
BU	19940 LIER	15,5	0,9	21,4	9,9	25,3	23	6,4	1	75	110,6	126	34,8	5	0	22		6				48	327	
BU	20250 HOLE										101,9	152	35,4	5			12	7						
BU	20280 HØNEFOSS - HVERVEN	15,7		21,7	10,1	25,9	23	6,2	1	65	109,2		34,6	5	0	27		8				43	332	
BU	20301 HØNEFOSS - HØYBY	15,9	1,4	22,0	10,1	25,9	23	6,2	3	70	96,7	131	32,1	26	0	27		7				39	338	
BU	24210 SOKNA II										88,1	102	32,6	26			9	6						
BU	24600 GRIMELI I KRØDSHERA										112,7	117	51,5	26			8	7						
BU	24710 GULSVIK II	15,3	1,1	22,2	9,5	25,5	23	4,8	3	70	122,1	136	39,8	26	0	26		8				58	319	
BU	24890 NESBYEN - TODOKK	14,1	0,6	21,3	7,7	24,9	23	3,2	1	70	77,1	115	29,9	26	0	23		7	4,3	11	8	90	282	
BU	24960 GOL - STAKE										81,5	122	28,2	26			18	8						
BU	25100 HEMSEDAL - HØLTO										133,0	162	49,5	26			16	10						
BU	25110 HEMSEDAL II	11,6		18,5	5,0	23,5	7	-0,8	1	76					3	11						166	206	
BU	25112 HEMSEDAL-HOLLEKOL	11,5		16,6	7,1	20,7	13	1,8	3	73					0	5						171	201	
BU	25260 VATS - RANDEN										107,2	134	35,0	26			17	11						
BU	25320 ÅL III										70,7	107	23,8	26			12	8						
BU	25630 GEILO - OLDEBRÅTEN	10,8	0,6	17,1	5,5	21,9	23	-0,4	1	76	75,4	105	21,5	5	2	8		9				192	180	
BU	25640 GEILO										90,0	118	24,0	26			16	10	5,3	5	13			
BU	26350 SIGDAL - NEDRE EGGE	14,7		22,1	7,9	25,6	23	3,6	3	78	123,5		52,3	26	0	27		8				73	300	
BU	26594 DRAMMEN - DANVIK										99,6		33,9	5				7						

		Tm	Av	Txm	Tnm	Txa	dt	Tna	dt	Rf	RR	RR%	Rxa	dt	T0	T20	Rd	Rd1	Skd	Pe	Ov	Fyr	Vek
RO	43010 EIK - HOVE	15,2	1,5	19,9	10,7	24,6	14	4,0	13	79	311,9	178	74,0	5	0	14		14	5,7	4	14	64	317
RO	43090 JØSSINGFJORD										205,1	131	46,0	5			15	14					
RO	43350 EIGERØYA	16,3	2,2	18,5	14,3	23,5	14	10,1	3					0	8							39	349
RO	43360 EGGERSUND										104,3	78	23,0	26			12	10					
RO	43810 MAUDAL										288,9	140	56,5	16			22	14					
RO	44080 OBRESTAD FYR	16,2	2,7	18,9	13,5	25,0	14	7,6	13	78	80,0	68	17,3	2	0	11		11				40	347
RO	44160 HOGNESTAD										79,1	69	20,4	16			15	8					
RO	44300 SÆRHEIM	16,0	1,9	19,6	13,0	24,9	14	8,7	1	75	88,4	71	24,4	16	0	14		11				48	342
RO	44480 SØYLAND I GJESDAL										176,2	98	27,0	26			19	15					
RO	44520 HELLAND I GJESDAL										164,2	90	25,8	26			18	12					
RO	44560 SOLA	17,1	2,7	20,8	13,5	26,9	14	8,4	13	73	119,0	103	31,0	16	0	15	17	10	3,2	10	2	29	375
RO	44610 KVITSØY - NORDBØ	16,3	2,3	19,1	14,2	23,7	14	10,2	2	77					0	12						39	350
RO	44640 STAVANGER - VÅLAND	16,5	2,1	20,7	13,2	26,1	23	8,6	1	71	125,5	111	27,1	16	0	16		12				40	356
RO	44760 IMS										121,0	89	24,5	26				15	12				
RO	44800 SVILAND										122,0	77	28,0	26				15	12				
RO	45350 LYSEBOTN	17,0		20,8	13,8	25,9	23	9,1	2	69	125,8	88	23,2	2	0	20		12				40	372
RO	45530 LIARVATN	15,0		18,9	11,5	23,7	23	5,5	13	72	160,6		26,2	26	0	10		12				72	311
RO	45600 BJØRHEIM I RYFYLKE										136,4	100	22,5	26			20	15					
RO	45770 HJELMELAND	15,0		20,2	10,5	26,2	23	5,3	13	74	212,0		38,0	2	0	15		13				76	310
RO	45870 FISTER - SIGMUNDSTA	16,8	2,7	20,9	13,4	26,2	23	8,5	13	68	144,7		25,6	2	0	18		13				36	366
RO	46150 SAND I RYFYLKE										341,9	196	91,6	30			21	17					
RO	46300 SULDALSVATN										178,2	136	33,9	29			20	16					
RO	46610 SAUDA	15,2	1,0	19,7	12,1	26,6	23	6,9	13	72	237,9	144	34,7	30	0	13		18	5,9	6	20	72	318
RO	46930 VATS I VINDAFJORD	16,1	2,8	20,4	12,0	25,9	23	5,5	13	74	153,2	82	21,1	28	0	15		22				55	344
RO	47090 SKJOLD - FRØVIK										134,6	87	24,0	16			25	14					
RO	47240 KARMØY - BREKKEVA										138,3	112	41,3	16			23	13					
RO	47260 HAUGESUND LUFTHAVN	16,4	2,9	19,8	13,2	26,3	14	8,2	13	76					0	14						40	354
RO	47270 KARMØY - HYDRO										134,9	103	39,0	16			22	14					
RO	47300 UTSIRA FYR	15,7	2,1	17,9	14,0	22,8	14	10,3	1	79	109,8	102	28,7	16	0	6		15	5,5	6	12	50	330
RO	47350 RØVÆR	16,0		18,6	14,0	24,3	23	9,7	1						0	10						45	342
HO	25830 FINSEVATN	8,2	1,4	11,8	4,9	15,8	23	-1,3	3	80	139,5	130	44,5	5	2	0		10				272	102
HO	29400 SANDHAUG	7,9		11,4	4,8	15,8	23	-0,7	3	88					1	0						283	91
HO	29900 SKURDEVIKÅI	8,2		11,9	5,1	16,6	23	0,0	3						0	0						272	102
HO	46430 RØLDALSFJELLET	9,4		12,3	7,1	16,8	23	1,3	2	81	206,7		25,2	30	0	0		18				234	139
HO	46432 RØLDALSFJELLET - E	6,2		8,4	4,2	12,3	23	-0,6	2						1	0						334	52
HO	46450 RØLDAL										184,8	153	22,7	30			21	19					
HO	46510 MIDTLÆGER																						
HO	47600 LITLEDAL										188,6	104	37,3	28			22	19					
HO	47610 KRITLE										265,1		37,5	16			18	17					
HO	47820 EIKEMO										211,6	113	30,0	29			21	17					
HO	47890 OPSTVEIT										219,5	97	32,0	28			22	17					
HO	48120 STORD LUFTHAVN	16,3	2,6	20,3	13,3	26,0	23	8,8	1	74					0	17						47	351
HO	48330 SLÅTTERØY FYR	16,3	2,5	19,0	14,2	24,7	19	10,0	1	73					0	12						41	351
HO	48450 HUSNES										166,4	98	21,0	28			24	18					
HO	48500 ROSENDAL										153,2	96	18,1	28			22	15					
HO	48780 MAURANGER KRAFTS										124,6	72	20,9	29			21	18					
HO	49080 ØVRE KROSSDALEN										148,0		22,1	29			21	16					
HO	49490 ULLENSVANG FORSØ	15,1	1,0	20,1	11,8	26,8	19	7,7	13	76	72,7	79	8,8	26	0	12		15				71	311
HO	49631 EIDFJORD II										46,2	62	10,4	29			14	10					
HO	49800 FET I EIDFJORD	11,5		16,1	7,2	20,8	20	0,6	1	71	43,7	55	7,6	17	0	2		13				172	200
HO	49910 ULVIK - HJELTNES										106,6	102	26,8	5									
HO	50070 KVAMSØY	15,6		19,8	13,0	26,2	20	8,6	1	74	156,7	98	34,3	30	0	13	24	16	6,3	2	20	64	329
HO	50080 ØYSTESE - BORGE										187,1	122	27,9	30			21	17					
HO	50110 KVAM - AKSNESET	15,6		19,0	13,1	25,7	20	8,3	1	75	220,6		39,2	30	0	11		16				65	329
HO	50150 HATLESTRAND										201,6	117	46,4	30			22	17					
HO	50175 AUSTEVOLL	16,0		19,7	13,2	25,6	23	9,1	2		171,0		40,2	16	0	12		18				50	342
HO	50310 KVAMSKOGEN - JONS	12,9	1,3	17,1	9,6	22,4	19	3,9	1	78	227,8	96	31,7	30	0	9		16	5,9	3	17	126	246
HO	50450 FANA - STEND										213,6	125	45,5	28			23	20					
HO	50500 FLESLAND	15,7	2,4	19,5	12,4	25,4	19	7,9	13	75					0	14			5,5	4	14	56	333
HO	50540 BERGEN - FLORIDA	16,5	2,4	21,0	13,0	27,3	19	8,2	13	67	192,4	101	23,0	29	0	16	26	18	5,9	3	14	42	357
HO	51010 FOSSMARK	14,9		19,2	12,1	26,4	19	8,0	13	72	239,9		46,4	31	0	11		18				76	308
HO	51250 ØVSTEDAL										223,4	112	27,6	30			24	18					
HO	51440 EVANGER	14,5		19,9	10,8	27,2	23	6,1	3	76	181,9		38,6	31	0	12		15				85	294
HO	51470 BULKEN	14,1		18,6	10,5	24,7	19	4,5	1	75	158,7	125	29,2	31	0	11		20				101	281
HO	51530 VOSSEVANGEN	15,0	1,1	20,5	10,8	27,5	19	4,7	13	71	106,0	115	22,2	31	0	13		13				76	310
HO	51800 MJØLFJELL UH	12,0	1,2	16,3	8,3	21,4	20	2,2	3	67	176,0	135	18,9	16	0	4	</						

	Tm	Av	Txm	Tnm	Txa	dt	Tna	dt	Rf	RR	RR%	Rxa	dt	T0	T20	Rd	Rd1	Skd	Pe	Ov	Fyr	Vek	
SF 52990 ORTNEVIK										70,5	73	10,5	16				22	12					
SF 53070 VIK I SOGN III										57,5	73	9,0	16				18	11					
SF 53101 VANGSNES	15,4	1,3	19,0	13,1	25,7	21	8,8	1	71	81,9	99	19,5	31	0	12		14	5,5	7	18	67	323	
SF 53130 FRESVIK										55,5	77	10,5	26				15	11					
SF 53480 KLEVAVATNET	9,4		12,9	6,6	17,6	23	2,0	1	75	95,0		14,0	5	0	0		16				235	137	
SF 53700 AURLAND										48,4	77	7,4	30				17	13					
SF 54110 LÆRDAL IV	15,6	1,5	20,7	11,4	27,3	20	6,0	1	72	26,4	48	7,5	26	0	16		9				70	328	
SF 54320 BORGUND - LO										24,6	48	11,0	26				13	7					
SF 54420 ØLJUSJØ PUMPEKRA																							
SF 54600 MARISTOVA										57,8	95	19,2	26				20	10					
SF 54780 ØVRE ÅRDAL										35,9	55	10,0	7				16	8					
SF 55300 SKJOLDEN										52,1		11,6	5				24	13					
SF 55550 HAFSLO										63,1	83	12,2	16				13	10					
SF 55670 VEITASTROND										112,4	101	17,9	26				20	14					
SF 55700 SOGNDAL LUFTHAVN	13,1	1,4	17,3	9,4	23,2	20	2,8	1	73					0	9						123	251	
SF 55730 SOGNDAL - SELSENG										137,9	120	30,5	26				20	16					
SF 55770 NJØS	16,0		20,0	12,9	27,1	19	8,3	1	70	60,7		13,2	26	0	14		13				59	340	
SF 55820 FJÆRLAND - BREMUS	14,0	1,5	20,1	9,7	27,5	19	3,1	1	78	98,4	83	21,8	26	0	15		15				97	279	
SF 55928 BALESTRAND - BALE	15,5		19,9	12,4	26,7	20	7,7	1	79	122,0		23,6	30	0	13		17				68	324	
SF 55930 BALESTRAND BRANNS										101,7		15,3	30				19	15					
SF 56010 HØYANGER VERK										109,5	69	16,5	29				24	16					
SF 56320 LAVIK										141,5	84	25,3	29				23	18					
SF 56400 YTRE SOLUND										94,0	71	21,5	16				19	16					
SF 56420 FURENESET	15,7		20,2	11,9	27,4	19	7,8	3	74	142,7		35,9	30	0	13		16				56	333	
SF 56520 HOVLANDSDAL										202,1	87	32,0	31				24	20					
SF 56850 VIKSDAL I GAULAR										87,0		13,5	7				22	13					
SF 56960 HAUKEDAL										118,5	75	19,0	29				22	18					
SF 57000 FØRDE LH - BRINGELA	14,3	2,4	18,2	10,9	24,2	19	5,7	3	71					0	10						95	290	
SF 57390 SKEI I JØLSTER										69,8	53	12,3	29				20	13					
SF 57420 FØRDE - TEFRE	15,3	2,0	20,2	11,1	26,4	23	5,5	3	78	99,2	68	13,5	31	0	15	22	16	6,3	3	22	66	318	
SF 57480 BOTNEN I FØRDE										134,6	72	18,0	30				25	21					
SF 57660 EIMHJELLEN										176,3	93	29,3	30				24	21					
SF 57710 FLORØ LUFTHAVN	15,7	2,0	18,7	13,0	25,0	19	9,6	3	75					0	10						56	330	
SF 57770 YTTERØYANE FYR	15,6	2,5	17,6	13,8	23,0	19	10,6	2	77					0	7						56	328	
SF 57790 MYKLEBUSTFJELLET	11,5		13,9	9,5	20,5	19	4,4	1						0	2						172	201	
SF 57810 SVELGEN II	16,3		20,6	12,7	27,1	19	7,5	3		173,7	93	39,4	30	0	14		19				48	350	
SF 57850 DAVIKNES										106,1	68	25,8	31				20	13					
SF 57940 ÅLFOTEN II										126,2	91	44,0	30				20	11					
SF 57990 GJENGEDAL										162,3	98	28,4	30				24	20					
SF 58070 SANDANE	15,3	1,5	19,8	11,5	26,7	19	6,5	3	80	87,5	101	13,0	30	0	15	21	15				62	320	
SF 58100 SANDANE LUFTHAVN	15,3	1,8	19,5	12,1	26,2	19	7,9	3	74					0	14						65	319	
SF 58320 MYKLEBUST I BREIM										57,9	46	8,2	12				22	12					
SF 58390 INNVIK - HEGGDAL										47,5		9,2	29				19	11					
SF 58480 BRIKSDAL										51,3	58	8,8	26				19	11					
SF 58780 NORDFJORDEID - NYM										76,5	65	20,8	30				21	13					
SF 58900 STRYN - KROKEN	14,7	2,2	20,4	9,8	26,1	23	4,0	1	70	58,0	61	10,9	30	0	18		15				80	302	
SF 58960 HORNINDAL										75,1	62	11,6	30				21	15					
SF 59110 KRÅKENES	15,9	2,9	18,4	13,7	24,7	19	9,9	1	70					0	11						57	338	
SF 59250 REFVIK										84,9		18,8	30				19	12					
SF 59450 STADLANDET										138,0	75	35,0	31				18	12					
MR 59610 FISKÅBYGD	14,9	1,8	19,7	10,8	27,2	19	5,5	3	88	118,9	78	37,8	30	0	12	22	16	6,3	2	21	75	307	
MR 59680 ØRSTA-VOLDA LUFTH	15,3	2,5	21,0	10,1	28,0	19	4,6	3	73					0	18						65	320	
MR 59695 ØRSTA - EITREFJELL	13,0		16,2	10,1	22,0	19	4,0	1	66	68,0		10,9	12	0	7		13				126	249	
MR 59800 SVINØY FYR	15,1	2,4	17,3	13,2	22,2	20	10,3	1	77					0	7						65	314	
MR 59900 SÆBØ										69,8	54	11,0	30				19	14					
MR 60190 ROALDSHORNET	10,0		12,8	7,8	18,0	23	1,9	12						0	0						217	156	
MR 60240 ÅKERNESET	12,2		15,0	10,1	21,1	23	4,6	1	63	37,6		4,4	31	0	4		13				148	224	
MR 60400 NORDDAL										23,1	37	7,6	28				16	5					
MR 60500 TAFJORD	16,7	3,0	21,9	12,2	28,7	19	5,9	1	65	31,3	49	6,9	28	0	21		11				59	363	
MR 60640 VALLDAL - MURI	16,2		21,6	12,4	29,0	15	7,1	3		25,7		7,4	2	0	20		6				49	349	
MR 60650 LINGE	15,9	2,0	21,8	11,7	29,0	15	6,3	1	76	30,6	40	8,4	2	0	20		10				56	339	
MR 60800 ØRSKOG	15,5		21,2	11,0	27,8	24	5,1	1	76	56,8	49	9,5	8	0	18		14				59	326	
MR 60810 LEBERGSFJELLET	13,4		17,0	10,7	22,9	24	4,1	1						0	11						118	262	
MR 60890 BRUSDALSVATN II	16,9		22,5	12,3	29,2	19	6,1	1	80					0	22						32	370	
MR 60930 BINGSA	17,4		22,2	13,7	28,9	19	8,4	1	72					0	20						25	385	
MR 60945 ÅLESUND IV	16,2		21,1	12,8	27,0	20	8,0	1	60					0	17						45	347	
MR 60990 VIGRA	15,5	2,5	19,6	11,8	25,8	20	6,9	14	77	98,9	92	37,2	30	0	12	19	12	5,3	5	15	56	327	
MR 61040 HILDRE										88,8	73	24,5	30				16	11					
MR 61060 REKDAL	15,4		19,8	12,0	25,5	21	5,6	1	68					0	12						60	323	
MR 61340 ÅNDALSNES - KAMSH	16,4		21,3	12,3	28,4	24	5,1	1		29,2		9,3	3	0	19		6				56	353	
MR 61410 MANNEN	8,9		12,7	5,8	18,2	19	-0,7	1	70	56,2		17,4	3	1	0		8				251	124	
MR 61420 MARSTEIN	16,5		21,8	12,1	27,6	19	5,4	13	63	47,1		12,0	3	0	19		9				53	357	
MR 61820 ERESFJORD										50,9	44	14,0	28				15	10					
MR 62270 MOLDE LUFTHAVN	16,0	2,7	21,2	11,8	27,7	24	5,2	1	75					0	18						46	342	
MR 62480 ONA II	15,1	2,2	17,8	13,1	24,8	21	10,0	1	79	83,4	74	22,9	30	0	8		12				67	312	
MR 62900 EIDE PÅ NORDMØRE										91,3	60	22,9	29				17	12					
MR 63100 ØKSENDAL										52,1	54	22,5	28				15	7					
MR 63420 SUNNDALSØRA III	17,3	3,7	22,4	12,9	28,9	19	6,2	3	55	50,2	58	25,5	28	0	22		6	5,0	7	11	42	381	
MR 64320 KRISTANSUND ELVERI										91,8	103	35,0	28				16	10					
MR 64330 KRISTANSUND LUFTH	16,3	3,1	20,7	12,9	27,1	21	6,5	1	70					0	16								

	Tm	Av	Txm	Tnm	Txa	dt	Tna	dt	Rf	RR	RR%	Rxa	dt	T0	T20	Rd	Rd1	Skd	Pe	Ov	Fyr	Vek
MR 64510 TINGVOLL	16,3	3,2	22,4	12,1	27,9	20	5,9	1	74	93,2		52,8	28	0	21		9				50	351
MR 64700 INNERDALEN	14,9		20,5	9,4	27,1	19	2,8	3	66	63,7	52	28,8	28	0	19		11				82	306
MR 64760 SURNADAL - SYLTE										80,8	68	54,0	28									
MR 64870 TÅGDALEN	14,8	4,1	20,4	10,1	26,4	19	4,9	1	64	73,0	59	31,2	28	0	18		11				85	304
MR 65310 VEIHMEN	15,3	2,4	17,9	13,4	23,7	21	9,7	1	77					0	9						62	318
MR 65370 SMØLA - MOLDSTAD										73,5	83	26,2	31			17	8					
ST 10380 RØROS LUFTHAVN	12,0	1,6	18,8	4,9	23,3	20	-0,4	4	73	55,3	88	15,5	3	2	13	11	9	4,0	10	8	154	218
ST 10600 AURSUND										42,2	57	11,0	29			15	8					
ST 10800 SØLENDET	11,6		17,4	6,4	21,5	23	1,0	13	79	43,4		13,1	3	0	8		8				166	206
ST 63705 OPPDAL - SÆTER	14,2	3,7	19,6	9,3	25,1	22	1,1	1	62	56,6	81	21,8	28	0	18		9	4,8	5	7	92	286
ST 63750 MJØEN										59,7	111	22,5	28			13	7					
ST 63820 DRIVDALEN	13,2		19,0	8,0	24,4	23	0,9	13	66	47,7		12,3	3	0	14		7				119	253
ST 65230 HEMNE - LENES										90,4	95	32,0	28			14	12					
ST 65270 SØVATNET										122,1	111	55,2	28			19	10					
ST 65451 HITRA - SANDSTAD II	15,9		21,3	12,1	28,8	15	7,0	1	72	104,1		39,3	28	0	18		10				55	339
ST 65940 SULA	15,2	2,5	18,4	13,0	24,2	15	9,9	1	76					0	10						63	318
ST 66150 ORKDAL - THAMSHAM	15,0		20,3	10,5	27,6	18	6,4	4	76	82,4		34,8	28	0	15		9				75	309
ST 66620 RENNEBU - RAMSTAD										73,9	106	29,8	6			12	8					
ST 67140 SKJETLEIN	16,3		21,8	11,1	28,2	19	6,0	3	67	124,4		56,4	28	0	21		10				54	351
ST 67280 SOKNEDAL	14,7		21,3	8,7	27,9	22	3,7	2	73	68,6		31,8	28	0	21		10				79	301
ST 67560 KOTSØY	15,0		22,5	9,3	27,9	19	5,1	2	77	75,0		30,3	28	0	23		10				72	309
ST 67780 ÅLEN										56,2	69	13,8	28			10	10					
ST 68050 LADE	17,0		22,4	12,0	28,5	18	7,8	2		109,9		54,7	28	0	21		10				39	372
ST 68120 SAUPSTAD	15,7		20,8	10,7	26,3	19	5,2	1		129,1		47,7	28	0	19		11				64	332
ST 68125 SVERRESBORG	15,3		19,6	11,0	24,8	18	6,3	1		103,1		44,0	28	0	15		10				69	318
ST 68270 LØKSMYR										128,1	151	57,0	28			14	13					
ST 68290 SELBU II	15,7	3,3	22,1	10,1	27,8	22	4,4	1	67	91,8	98	16,4	31	0	21		11				62	333
ST 68420 AUNET										54,7	66	10,3	28			13	12					
ST 68840 STUGUDAL - KÅSEN										44,4	50	9,0	28			13	10					
ST 68860 TRONDHEIM - VOLL	16,4	3,9	21,0	12,0	27,4	19	6,8	2	66	97,1	114	45,9	28	0	18		9	3,8	12	7	55	354
ST 69020 RANHEIM	16,8		21,1	12,5	26,5	18	8,1	2		37,0		18,2	6	0	19		6				44	366
ST 71320 RISSA III	16,6		22,0	12,1	26,7	21	5,3	1	72	89,0		45,0	28	0	22		9				49	359
ST 71550 ØRLAND III	16,1	3,2	20,9	12,0	25,8	22	6,3	1	72	100,5	117	25,9	28	0	18	12	9	4,8	8	8	53	346
ST 71750 BREIVOLL										187,5	145	60,1	6			13	12					
ST 71780 ÅFJORD II	17,0	3,8	23,0	11,7	28,8	15	6,4	14	69	145,3	138	41,3	28	0	21		9				41	371
ST 71810 ÅFJORD - MOMYR										155,2	106	39,0	29			16	9					
ST 71850 HALTEN FYR	14,4	1,7	16,1	13,1	20,2	25	9,2	19	82					0	1						85	291
ST 71900 BESSAKER										133,5	139	30,0	12			15	10					
ST 71990 BUHOLMRÅSA FYR	16,2	3,2	19,3	13,7	26,6	24	9,4	1	68	103,1	145	19,7	28	0	14		10				53	349
NT 69100 VÆRNES	17,1	3,8	22,0	12,5	28,1	19	6,5	2	65	97,4	112	47,4	28	0	20	13	7	3,1	13	5	43	375
NT 69150 KVITHAMAR	16,7	3,4	22,5	11,5	27,7	19	5,4	2	68	120,4	138	61,0	28	0	21		13				46	363
NT 69380 MERÅKER - VARDETUN	15,5	3,2	22,3	9,2	29,0	23	4,3	2	67	65,7	82	17,7	28	0	22		12	4,5	11	13	64	325
NT 69420 KLUKSDAL										86,8	87	17,8	28			15	13					
NT 69550 ØSTÅS I HEGRA										99,2	92	38,0	28			17	13					
NT 69655 FROSTA	17,0	4,0	22,5	12,9	28,8	19	8,1	2	70	119,8	166	67,4	28	0	21		10				42	371
NT 70150 VERDAL - REPPE	16,6	3,6	22,0	12,1	27,9	19	7,5	2	72	116,0	145	29,0	28	0	21	13	10	4,6	9	11	48	360
NT 70510 VERA II										71,1		22,2	28			15	13					
NT 70680 MÆRE III	16,5		22,5	11,6	27,3	19	6,2	2	70	98,4	156	34,6	28	0	21		12				48	355
NT 70820 UTGÅRD										101,4	132	23,8	29			14	11					
NT 70850 SNÅSA - KJEVLIA	14,9	2,9	21,1	8,9	27,9	19	1,1	2	71	55,7	67	21,9	28	0	19		9				77	306
NT 70930 SNÅSA - NAGELHUS										66,4	83	23,2	28			15	10					
NT 71000 STEINKJER - SØNDRE	16,4	2,9	22,5	11,4	28,4	19	7,8	2	69	84,0	127	31,2	28	0	22		10				47	354
NT 71200 MOSVIK - TRØAHAUGE										79,9	116	28,1	28			14	11					
NT 71280 LEKSVIK - MYRAN										113,9	127	45,6	28			14	11					
NT 72580 NAMSOS LUFTHAVN	16,2	3,6	21,6	11,7	27,9	23	5,3	2	72					0	19						53	347
NT 72650 OVERHALLA - UNNSET										94,4	103	28,9	28			16	9					
NT 72710 OVERHALLA - SKOGM	15,1	2,0	20,9	9,7	26,3	19	3,0	2	70					0	19						75	314
NT 73250 SØRLI										46,1	63	18,4	28			14	11					
NT 73500 NORDLI - HOLAND	13,5	3,0	19,0	8,2	26,3	20	2,5	2	82	54,4	76	15,1	28	0	12	16	10	4,8	9	10	111	262
NT 73550 GARTLAND	14,4		21,4	8,1	28,0	19	2,5	4	80	97,8		25,6	29	0	19		12				84	292
NT 73800 TUNNSJØ										82,0	112	37,5	28			14	11					
NT 74350 NAMSSKOGAN	14,7	3,1	21,1	9,0	28,2	19	0,6	2	73	76,5	80	30,1	29	0	19		13				78	300
NT 75020 OTTERØY										106,3	100	39,8	6			16	10					
NT 75100 LIAFOSS										197,9	125	80,0	29			14	13					
NT 75220 RØRVIK LUFTHAVN	15,9	3,2	20,0	12,0	26,3	24	5,1	2	72					0	16						58	338
NT 75410 NORDØYAN FYR	15,0	2,5	17,5	13,2	22,3	15	9,6	1	80					0	8						67	311
NT 75550 SKLINNA FYR	14,9	2,4	17,4	12,8	22,3	24	9,9	1	77													

		Tm	Av	Txm	Tnm	Txa	dt	Tna	dt	Rf	RR	RR%	Rxa	dt	T0	T20	Rd	Rd1	Skd	Pe	Ov	Fyr	Vek	
NO	79220 SKAMDAL	14,5		19,4	10,7	24,7	21	8,8	4	74	120,0		26,9	30	0	17		12				82	294	
NO	79480 MO I RANA III										132,8	125	45,0	9			15	13						
NO	79600 MO I RANA LUFTHAVN	14,4	2,3	19,6	9,6	25,6	24	6,5	17	75				0	17							86	291	
NO	79700 STORFORSHEI	14,1		19,8	8,3	26,6	20	3,8	17	73	78,8		25,8	30	0	17		10				90	284	
NO	79762 DUNDERLANDSDALEN										76,0		22,5	30			22	13						
NO	79764 HJARTÅSEN	13,3		19,0	8,4	26,6	20	5,4	15	78	84,8		23,6	30	0	15		13	5,2	8	16	114	258	
NO	80102 SOLVÆR II	15,2	2,7	18,5	12,5	23,6	20	9,2	3	77				0	16							70	316	
NO	80200 LURØY										205,3	85	41,9	29			18	15						
NO	80340 TRÆNA - HUSØY										76,3	94	34,0	29			21	11						
NO	80610 MYKEN	14,2	2,2	16,5	12,5	21,6	22	9,2	3	84	12,4	17	4,3	8	0	4	6	4					89	284
NO	80705 GLOMFJORD - SKIHYT	13,0		16,0	10,7	22,5	24	5,5	4	70	127,1		25,7	13	0	8		15				133	249	
NO	80707 GLOMFJORD - TVERRI	10,3		12,6	8,3	19,9	21	2,0	4					0	0							208	166	
NO	80740 REIPÅ	14,5		19,3	10,0	24,7	15	6,6	7	78	86,9	83	13,2	12	0	16		12				81	295	
NO	81650 SALTDAL - NORDNES	14,3	2,0	20,7	9,1	27,2	18	4,4	15	79	24,5	44	7,0	3	0	18		8				88	287	
NO	81775 LØNSDAL STASJON	13,1		17,5	8,9	25,6	20	5,6	15	68	28,2		9,7	3	0	11		10				123	251	
NO	81900 SULITJELMA										46,6	61	9,4	14			17	9						
NO	82000 SETSÅ	14,4		19,9	10,3	25,8	24	7,0	15	76	44,1		7,4	3	0	17		11				86	293	
NO	82110 VALNESFJORD	14,7		19,5	11,1	25,7	22	6,8	4	76	79,9		17,5	31	0	17		12				79	300	
NO	82290 BODØ VI	14,8	2,5	18,4	11,8	23,9	22	8,2	4	78	55,3	63	12,6	31	0	16	16	12	5,4	5	16	77	304	
NO	82410 HELLIGVÆR II	14,2	2,2	17,3	12,1	22,0	19	8,9	3	80				0	10							91	285	
NO	82840 STYRKESNES - HESTV										60,7	61	12,7	13			14	10						
NO	83300 STEIGEN										100,6	103	29,6	30			17	12						
NO	83710 DRAG - AJLUOKTA	14,2		18,1	10,9	24,2	16	7,9	4	79	56,9		20,7	31	0	13		9				90	286	
NO	83880 SØRFJORD KRAFTVER																							
NO	84190 SKJOMEN - STIBERG										18,1	26	5,9	12			15	6						
NO	84210 LOSISTUA	11,2		15,1	7,8	20,8	20	4,4	13	74	38,9		7,3	12	0	3		12				179	193	
NO	84500 STRAUMSNES	13,7		18,0	10,6	23,3	19	7,5	10	72	63,5		15,9	31	0	11		12				101	271	
NO	84630 NARVIK - FAGERNESF	9,4		12,1	7,5	18,2	20	1,6	13	78				0	0							236	141	
NO	84700 NARVIK LUFTHAVN	14,7	2,5	19,6	11,4	24,7	20	8,6	15	80				0	16							72	302	
NO	84970 EVENES LUFTHAVN	14,0	2,4	18,4	10,0	24,0	20	5,4	15	79				0	11							93	280	
NO	85040 ROTVÆR	14,0		17,1	12,0	22,8	20	9,8	4	78				0	5							93	279	
NO	85380 SKROVA FYR	14,7	2,2	17,6	12,5	23,0	21	9,5	4	76	48,3	81	16,3	31	0	13	12	11				76	301	
NO	85440 KVITFOSSEN I VÅGAN										156,9	110	51,1	30			19	13						
NO	85450 SVOLVÆR LUFTHAVN	14,4	2,3	17,8	11,7	23,6	22	8,7	4	77				0	12							84	291	
NO	85560 LEKNES LUFTHAVN	14,1	2,5	17,7	10,6	22,6	21	7,2	21	79				0	13							94	282	
NO	85840 VÆRØY HELIPORT	12,8	1,4	14,4	11,5	18,3	23	8,1	4	87				0	0							131	241	
NO	85890 RØST LUFTHAVN	12,1	0,8	14,3	10,3	17,7	16	7,8	31	90	60,5	123	14,0	12	0	0		14				151	221	
NO	86500 SORTLAND	14,0	2,3	18,1	11,0	24,0	16	8,8	4	82	42,3	52	14,5	31	0	11	15	8	5,2	7	15	91	289	
NO	86520 SORTLAND - KLEIVA	14,2	2,0	19,0	10,5	25,0	21	6,8	15	78	48,5	54	11,7	13	0	16		10				90	286	
NO	86600 STOKMARKNES LH - S	13,8	2,1	17,5	10,5	22,8	19	7,1	21	80				0	10							100	274	
NO	86740 BØ I VESTERÅLEN III	14,0		17,1	11,6	23,0	21	7,9	4	82	63,0		21,3	31	0	9		8				94	280	
NO	86950 ALSVÅG I VESTERÅLE										67,5	83	27,8	31			12	8						
NO	87000 ÅNSTADBLÅHEIA	11,4		14,6	9,2	21,9	22	4,5	4					0	4							174	199	
NO	87110 ANDØYA	12,9	1,9	15,7	10,1	21,0	17	6,6	5	84	48,4	63	19,7	31	0	2	15	10	5,5	7	16	128	244	
NO	87120 ANDØYA - TROLLTIND	10,9		13,9	8,6	20,2	22	6,1	4					0	1							190	182	
TR	87640 HARSTAD STADION	14,1	2,2	18,2	10,8	23,5	17	8,1	4	75	26,2	45	7,8	9	0	11		5	5,3	6	15	90	283	
TR	88100 BONES I BARDU										61,4	76	12,0	7			14	11						
TR	88200 SENJA - LAUKHELLA										38,8	52	8,5	1			16	11						
TR	88460 GRUNNFARNES										95,5	105	19,8	31			21	13						
TR	88690 HEKKINGEN FYR	13,2	2,2	16,1	11,0	20,6	5	8,5	13	78				0	3							119	253	
TR	89010 KISTEFJELL	8,3		11,0	6,5	17,2	22	1,8	13	86				0	0							270	110	
TR	89350 BARDUFOSS	13,6	2,1	19,2	8,4	25,6	19	2,2	15	78	36,5	58	7,2	3	0	13	14	7	5,1	8	15	105	267	
TR	89940 DIVIDALEN II	12,5	1,9	18,6	7,0	26,3	22	0,6	21	77	33,0	40	9,0	3	0	12		7				140	232	
TR	89980 TAMOKDALEN	12,6		17,9	8,1	24,6	22	3,3	10	80	52,3		9,2	31	0	9		11				136	236	
TR	89985 SJUFJELLET	8,2		10,7	6,3	16,3	22	1,2	13					0	0							274	106	
TR	90400 TROMSØ - HOLT	13,2	2,2	17,7	9,7	23,4	17	6,1	15	80	54,4	68	11,1	12	0	10		10				119	253	
TR	90450 TROMSØ	13,2	2,4	17,4	9,7	23,2	17	5,6	15	76	65,4	80	14,5	12	0	10	16	11	5,0	7	12	119	253	
TR	90451 TROMSØ PLU																							
TR	90490 TROMSØ - LANGNES	12,7	1,8	16,6	9,5	20,7	28	6,4	5	79	45,4	57	12,0	12	0	7	13	8	4,7	6	12	132	240	
TR	90495 STAKKEVOLLAN	12,9		18,0	8,8	23,6	17	4,9	5		44,9		11,3	12	0	12		8				128	244	
TR	90510 TROMSDALEN	12,1		17,6	8,1	23,1	17	3,9	5		47,3		22,6	12	0	11		8				153	219	
TR	90560 KVALØYSLETTA	12,9		17,1	9,7	22,3	17	6,8	5		44,7		10,4	12	0	9		7				128	244	
TR	90650 GRUNNFJORD - STAKK										36,2	48	7,0	13			13	9						
TR	90720 MÅSVIK	13,4		16,7	11,0	22,6	11	8,4	13	83				0	8							114	260	

	Tm	Av	Txm	Tnm	Txa	dt	Tna	dt	Rf	RR	RR%	Rxa	dt	T0	T20	Rd	Rd1	Skd	Pe	Ov	Fyr	Vek	
FI 92910 SOPNESBUKT										29,2	49	10,6	2			14	8						
FI 93000 HASVIK - SLUSKFJELL	10,2		13,2	8,1	19,0	5	4,8	15						0	0						209	163	
FI 93140 ALTA LUFTHAVN	13,5	1,5	17,3	10,2	23,1	5	6,3	13	75					0	6						110	264	
FI 93301 SUOLOVUOPMI - LULIT	11,5	2,6	16,4	7,3	24,4	23	2,2	15	77	32,1	50	8,6	12	0	9		11				169	203	
FI 93700 KAUTOKEINO	12,5	2,2	17,7	7,0	24,7	20	1,4	16	77	41,3	67	15,0	12	0	8	15	7	5,8	5	17	140	232	
FI 93900 SIHCCAJAVRI	12,1	2,4	16,6	7,4	23,8	20	2,1	13	76	65,4	109	12,7	29	0	8	13	11	5,9	4	16	152	220	
FI 94130 PORSA II										43,8	76	11,4	9			10	8						
FI 94170 SKAIDI II										20,5		7,5	9			7	5						
FI 94230 ROGNSUNDET	12,3		15,4	10,5	22,3	11	8,4	15						0	2						147	225	
FI 94280 HAMMERFEST LUFTHA	12,2	1,8	15,5	9,5	22,1	11	6,4	27	80	41,5		9,0	14	0	2		7				150	223	
FI 94500 FRUHOLMEN FYR	10,9	1,2	13,4	9,3	20,2	11	7,3	26	83					0	1						188	184	
FI 94680 HONNINGSVÅG LUFTH	11,6	2,0	14,1	9,6	19,2	5	7,6	26	78					0	0						166	206	
FI 94870 OLDERFJORD										39,3		8,7	4			12	8						
FI 95350 BANAK	13,2	1,9	17,6	9,2	24,3	23	2,7	27	77	60,7	108	22,4	9	0	12	10	10	5,3	6	15	120	254	
FI 95590 BØRSELV II										68,0		12,5	4			15	10						
FI 95900 VEIDNES I LAKSEFJOR										80,2	191	34,2	9			12	9						
FI 96220 LEBESBY - KARLMYHR										102,0	176	41,0	9			14	10						
FI 96310 MEHAMN LUFTHAVN	11,8	1,5	15,1	9,1	20,5	5	4,7	16	80					0	1						161	211	
FI 96400 SLETTNES FYR	10,9	1,7	13,5	9,0	19,8	5	6,4	27	86					0	0						190	182	
FI 96560 GAMVIK II										58,8		17,4	9			14	9						
FI 96600 GAMVIK - SKJÅNES										51,4		16,2	4			14	8						
FI 96850 TANA BRU	12,4		17,2	8,3	24,4	18	2,1	10	80	61,5		18,4	4	0	9		7				142	230	
FI 96931 POLMAK TOLLSTED										64,2	128	20,3	9			13	7						
FI 96970 SIRBMA										52,9	96	12,5	9			13	11						
FI 97251 KARASJOK - MARKANI	12,6	1,9	18,3	7,6	25,6	19	1,0	27	78	45,6	79	9,0	9	0	10		9				136	236	
FI 97350 CUOVDDATMOHKKI	12,6	2,5	17,5	6,4	24,7	20	0,0	16	76	55,6	90	22,5	9	0	8	14	11	5,6	4	14	136	236	
FI 97710 ISKORAS II	10,8	2,1	14,3	8,2	21,9	19	4,4	27	80					0	5						194	179	
FI 98090 BERLEVÅG LUFTHAVN	11,1	1,3	14,1	8,8	20,1	5	5,4	28	81					0	1						183	189	
FI 98360 BÅTSFJORD - STRAUM	10,9	1,6	14,2	8,4	21,4	11	5,6	29	83					0	1						190	182	
FI 98400 MAKKAUR FYR	11,2	1,6	14,0	9,4	21,8	11	7,5	27	81					0	1						179	193	
FI 98550 VARDØ RADIO	10,9	1,8	13,0	9,3	19,2	18	7,0	27	85	41,4	75	14,9	4	0	0	19	9	6,2	1	18	191	181	
FI 98580 VARDØ LUFTHAVN	10,6		13,2	8,8	19,7	11	6,6	27	89					0	0						198	174	
FI 98790 VADSØ LUFTHAVN	11,7	2,5	15,2	8,9	22,4	18	4,9	17	84					0	3						164	208	
FI 99340 ØVRE NEIDEN										43,8		13,0	13			14	9						
FI 99370 KIRKENES LUFTHAVN	12,4	1,9	16,3	9,4	23,9	19	6,2	29	81					0	8						144	228	
FI 99460 PASVIK - SVANVIK	12,7	1,2	17,5	8,4	25,8	19	2,7	29	82	48,2	77	16,7	9	0	9		9				132	240	
FI 99500 SKOGFOSS										63,6	95	38,0	9			16	7						
FI 99540 NYRUD	12,8		17,9	7,7	25,9	19	1,1	16	81	67,4		31,8	9	0	10		8				130	242	
SV 99710 BJØRNØYA	6,6	2,2	8,5	5,0	13,4	17	1,9	15	95	28,8	80	6,9	23	0	0	23	11	7,1	0	26	323	57	
SV 99720 HOPEN	3,5	1,2	5,1	2,1	8,4	17	-2,3	27	95	43,7	112	17,3	31	3	0	18	6				418	3	
SV 99735 EDGEØYA - KAPP HEU	2,7		4,6	1,2	9,6	18	-0,8	26	94					3	0						444	3	
SV 99740 KONGSØYA	2,1		3,4	1,2	6,1	7	-1,2	25	96					7	0						462	0	
SV 99752 SØRKAPPØYA	3,3		5,0	2,1	8,8	1	0,0	28	96					0	0						424	1	
SV 99754 HORNSUND	4,6		7,2	2,7	15,1	1	0,1	28	86	6,0		2,8	23	0	0	8	2	6,6	1	20	383	14	
SV 99760 SVEAGRUVA	6,4	1,5	8,7	4,7	14,8	1	-0,1	30	80					2	0						330	57	
SV 99765 AKSELØYA	5,7		7,7	4,5	11,9	1	1,4	31	86					0	0						352	34	
SV 99790 ISFJORD RADIO	6,0	1,8	7,8	4,5	15,0	1	1,1	29	88	49,6	92	19,9	23	0	0		8				342	42	
SV 99820 BARENTSBURG	6,7	2,2	8,9	5,2	17,9	1	0,7	29	84	84,9	218	23,4	23	0	0		7				320	63	
SV 99840 SVALBARD LUFTHAVN	7,3	2,6	9,4	5,7	17,0	1	0,5	29	79	37,0	161	9,6	23	0	0	15	7	6,3	1	20	301	80	
SV 99880 PYRAMIDEN	7,4		9,4	6,0	15,5	1	0,3	29	76					0	0						297	80	
SV 99910 NY-ÅLESUND	5,8	1,9	7,9	4,0	15,8	1	-0,8	28	73	42,4	112	13,4	19	2	0	16	7	6,1	1	17	348	42	
SV 99927 VERLEGENHUKEN	5,1		6,9	3,7	11,4	18	-0,4	31	84					1	0						370	34	
SV 99928 CROZIERPYNTEN	4,8		6,3	3,3	12,4	1	-1,4	31						3	0						378	29	
SV 99935 KARL XII ØYA	1,0		2,7	-0,2	7,2	6	-3,3	31	93					18	0						495	0	
SV 99938 KVITØYA	2,4		4,1	0,9	11,2	1	-3,5	31	90					13	0						452	6	
JA 99950 JAN MAYEN	7,1	2,2	8,4	6,1	10,8	20	2,2	31	91	85,0	139	12,4	22	0	0	27	18	7,4	0	28	306	68	
AN 99990 TROLL I ANTARKTIS	-27,1		-23,3	-30,3	-10,1	20	-39,9	29	45					1	31	0					1366	0	

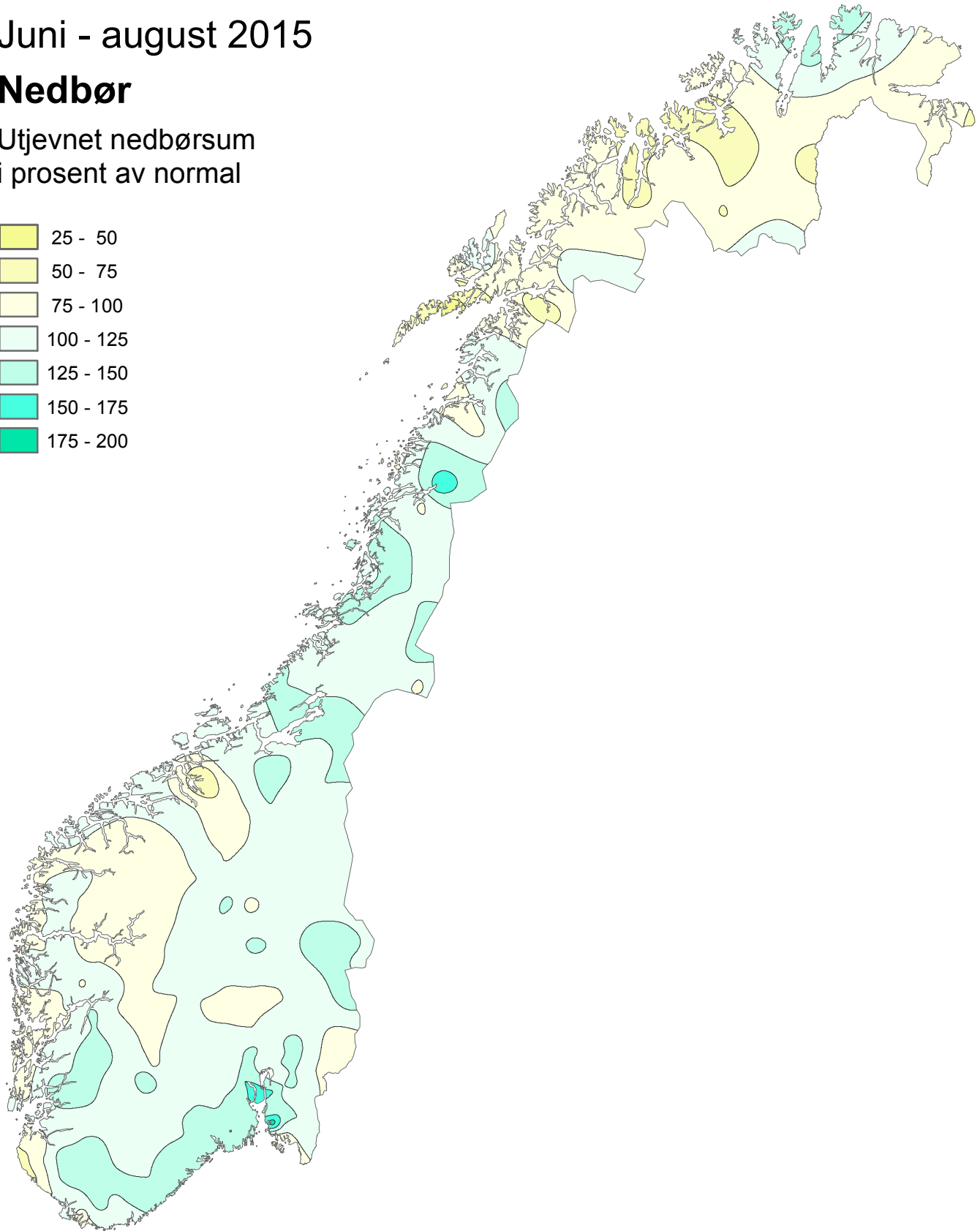
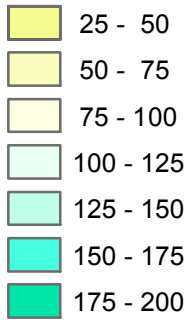
Tabeller basert på verdier på datastatus pr. 01.09.2015.

Klimatologisk månedsoversikt

Juni - august 2015

Nedbør

Utjevnet nedbørsum
i prosent av normal



Normalperioden er 1961 - 1990

Utgitt: 01.09.2015

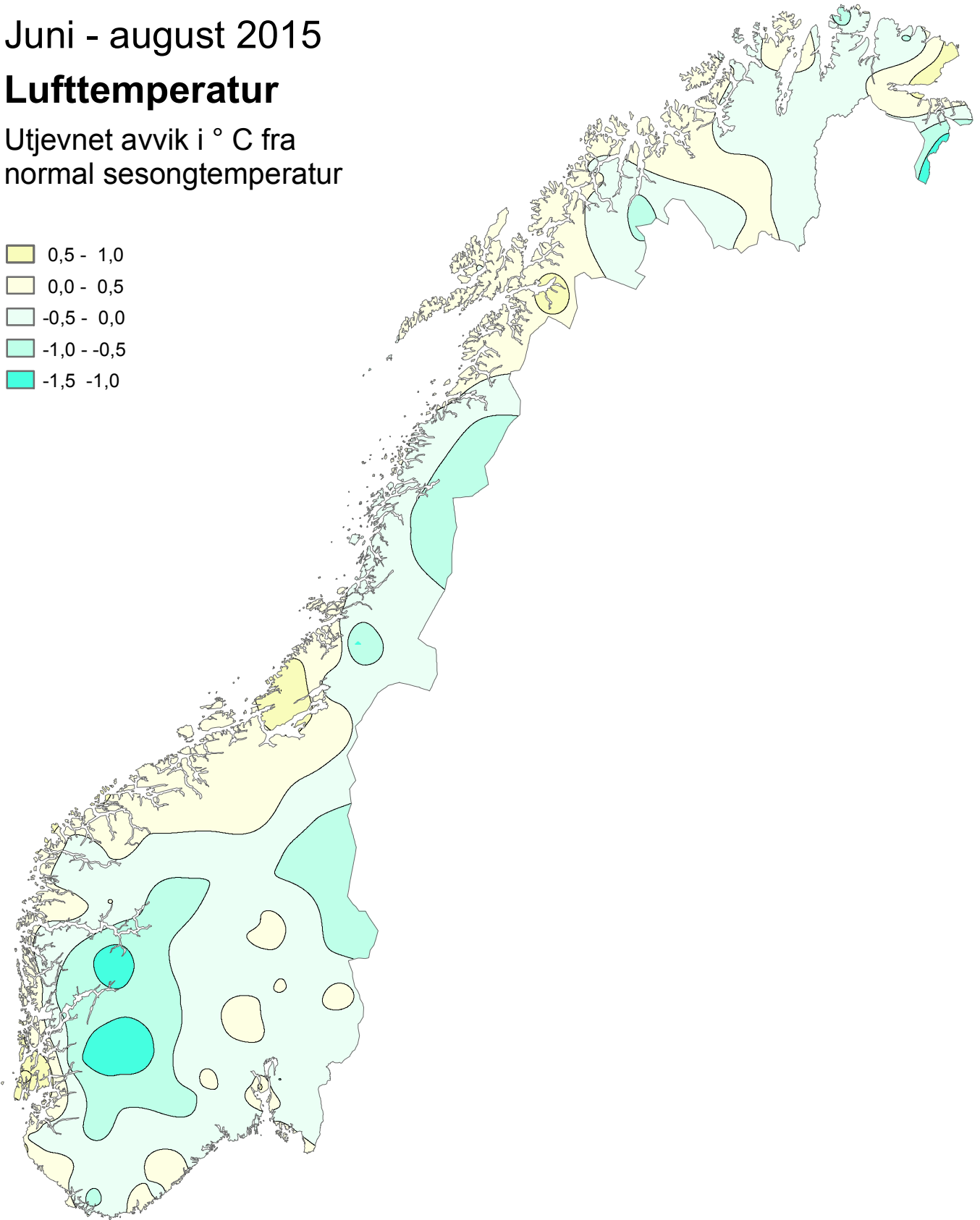

Ved bruk skal Meteorologisk institutt oppgis som kilde.
http://met.no/Klima/Klimastatistikk/Varet_i_Norge/

Klimatologisk månedsoversikt

Juni - august 2015

Lufttemperatur

Utjevnet avvik i ° C fra
normal sesongtemperatur



Normalperioden er 1961 - 1990.

Utgitt: 01.09.2015

Ved bruk skal Meteorologisk institutt oppgis som kilde.
http://met.no/Klima/Klimastatistikk/Varet_i_Norge/

Været i Norge – sommersesongen, juni-august 2015

Sommeren 2015 endte nær normalen for Norge som helhet.

Gjennomsnittstemperaturen for hele landet var 0,2 °C under normalen og nedbøren 110 % av normalen.

Lufttemperatur

Temperaturen for sommersesongen lå 0,2 °C under normalen for hele landet. Relativt kaldest var det i høyereliggende områder i Sør-Norge.

De varmeste stasjonene var

- Oslo – Bygdøy, 16,0 °C (ingen normal ennå)
- Færder fyr (Tjøme, Vestfold), 15,9 °C (0,1 °C over normalen)
- Gullholmen (Moss, Østfold), Drammen – Berskog (Buskerud) og Svelvik (Vestfold) alle med 15,8 °C (hhv. ingen normal, 0,3 under og ingen normal)

De kaldeste stasjonene var

- Juvvasshøe (1894 moh, Lom, Oppland), 2,6 °C (0,6 °C under normalen)
- Juvflye – Mimisbrunnr Klimapark (1844 moh, Lom, Oppland), 2,8 °C (ingen normal)
- Gaustatoppen (1804 moh, Tinn, Telemark), 3,2 °C (0,2 °C under normalen)

Høyeste maksimumstemperatur var 32,1 °C, målt den 2. juli ved Brudalsvatn II (Ålesund, Møre og Romsdal). Laveste minimumstemperatur var -10,0 °C, og ble målt på Juvvasshøe (Lom, Oppland) 2. juni.

Nedbør

Nedbøren i sommersesongen for hele landet var 110 % av normalen. Relativt våtest var det i deler av Nordland og Trøndelag, samt områder rundt Oslofjorden med opp mot det dobbelte av den normale nedbøren. Relativt tørrest i deler av Finnmark, Nordland og Møre og Romsdal.

De våteste stasjonene var

- Krittale (Etne, Hordaland), 703 mm (ingen normal)
- Lurøy (Nordland), 685 mm (108 % av normalen)
- Brekke i Sogn (Gulen, Sogn og fjordane), 661 mm (97 %)

De tørreste stasjonene var

- Sopnesbukta (Alta, Finnmark), 86 mm (60 %)
- Skaidi II (Kvalnes, Finnmark) og Skibotn II (Storfjord, Troms) begge med 93 mm (hhv. ingen normal og 73 % av normalen)

Høyeste døgnnedbør var 91,6 mm, og ble målt i Sand i Ryfylke (Suldal, Rogaland) den 30. august.

	Tm	Av	Txm	Tnm	Txa	dt	Tna	dt	Rf	RR	RR%	Rxa	dt	T0	T20	Rd	Rd1	Skd	Pe	Ov	Fyr	Vek	
ØF 1230 HALDEN										223	99	33,3	29.7.				35	28					
ØF 1400 BREKKE SLUSE										263	111	26,0	26.7.				42	36					
ØF 1950 ØRJE										257	107	26,2	26.7.				43	32					
ØF 3190 SARPSBORG	15,6	-0,2	19,8	11,9	26,4	5.7.	6,3	9.6.	71	264	106	30,1	29.7.	0	43	36	27	4,5	22	20	150	978	
ØF 3200 BATERØD										268	120	29,5	30.7.				40	31					
ØF 3290 RAKKESTAD	13,9	-0,2	19,2	8,7	26,5	5.7.	1,6	16.6.	72	266	124	32,4	30.7.	0	33		34				282	814	
ØF 3370 ØSAKER	14,9		19,4	10,4	24,9	5.7.	4,6	9.6.	74	392		46,0	30.7.	0	40		33				205	908	
ØF 3720 ASKIM - KYKKELSRUD	14,9		20,6	10,0	27,7	5.7.	3,9	9.6.						0	54						208	908	
ØF 3780 IGS I HOBØL										282	119	39,6	27.8.				40	33					
ØF 17000 STRØMTANGEN FYR	15,7	0,1	18,1	13,4	23,9	23.8.	8,2	2.6.	77					0	18						143	982	
ØF 17050 RÅDE - TOMB	15,2	-0,1	20,7	9,8	26,6	5.7.	3,0	16.6.	78	392	185	55,2	30.7.	0	57		32				171	943	
ØF 17150 RYGGE	15,3	0,1	19,9	11,1	25,3	5.7.	5,5	9.6.	74	342	153	40,7	27.8.	0	47		30				170	948	
ØF 17251 MOSS BRANNSTASJON										291	132	45,0	27.8.				32	27					
ØF 17280 GULLHOLMEN	15,8		19,4	13,0	25,4	23.8.	7,6	2.6.						0	35						132	996	
ØF 17380 RYGGE - HUGGENES	15,3		20,5	10,6	27,0	23.8.	4,2	9.6.	75	310		44,4	27.8.	0	54		29				170	947	
ØF 17500 FLØTER										314	130	42,8	27.8.				44	29					
AK 2650 AURSKOG	13,9	-0,2	20,2	7,6	26,7	5.7.	0,5	9.6.	73	216	105	18,3	26.8.	0	51		29				291	822	
AK 4040 ENEBAKK - BARBØL										296	129	31,6	9.7.				43	33					
AK 4090 VALLERUDÅSEN										287		32,2	5.8.				29						
AK 4110 LØRENSKOG - HANEBØ										308		36,6	5.8.				34						
AK 4200 KJELLER	15,0	0,1	20,5	9,7	27,9	5.7.	3,6	16.6.	73					0	50						204	922	
AK 4260 SKEDSMO - HELLERUD	14,3		19,7	9,3	26,6	5.7.	4,0	2.6.	69	299	127	40,8	5.8.	0	40		31				263	853	
AK 4460 HAKADAL JERNBANES	13,9	-0,6	20,4	8,2	28,2	1.7.	2,2	16.6.	71	302	103	36,8	27.8.	0	52		38				293	823	
AK 4740 UKKESTAD										326	139	39,9	27.8.				40	35					
AK 4780 GARDERMOEN	14,4	0,0	19,3	9,8	26,7	5.7.	4,2	9.6.	73	317	131	39,8	27.8.	0	35		34	5,0	17	27	254	866	
AK 4920 ÅRNES	14,3	-0,2	20,6	8,8	28,3	4.7.	2,8	9.6.	76	260	124	27,4	5.8.	0	54		35				266	853	
AK 11450 MINNESUND JERNBAN	14,2		20,5	9,3	28,3	1.7.	3,0	15.6.		236		35,5	28.8.	0	57		38				274	846	
AK 17775 FAGERSTRAND										296		39,1	5.8.				29						
AK 17780 BLEKSLITJERN										255	119	35,2	5.8.				35	28					
AK 17810 NESODDEN - TANGEN										269	125	39,7	5.8.				29						
AK 17850 ÅS	14,8	-0,5	19,8	10,0	25,8	5.7.	3,8	9.6.	72	349	150	76,4	9.7.	0	44		28				213	904	
AK 19710 ASKER	14,7	-0,4	20,0	10,3	24,8	23.8.	4,9	2.6.	70	335	125	47,2	5.8.	0	48		29				224	891	
OS 17980 OSLO - LJABRUEIEN										286		31,5	5.8.				31						
OS 18020 OSLO - LAMBERTSETER																							
OS 18160 NORDSTRAND										229	109	29,0	5.8.				41	31					
OS 18162 OSLO - KVÆRNERBYE										257		39,5	5.8.				31						
OS 18165 OSLO - RYEN										266		41,8	5.8.				31						
OS 18170 OSLO - ØSTENSJØ										275		29,9	2.8.				30						
OS 18195 OSLO - HØYENHALL										261		32,0	5.8.				31						
OS 18205 OSLO - LØREN										259		38,5	5.8.				32						
OS 18210 OSLO - HOVIN										316		42,6	5.8.				31						
OS 18225 OSLO - TONSENHAGEN										287		35,2	5.8.				31						
OS 18233 OSLO - NYLAND										204		34,0	5.8.				35						
OS 18269 OSLO - HAUGENSTUA										289		33,7	5.8.				30						
OS 18420 OSLO - DISEN										297		41,0	5.8.				33						
OS 18440 OSLO - KJELSÅS										271		38,9	5.8.				32						
OS 18500 BJØRNHOLT I NORDM	12,9		19,1	7,9	26,0	5.7.	2,0	9.6.		383	121	47,3	27.8.	0	34		37				383	728	
OS 18645 OSLO - SOLLI PLOSS										243		48,0	5.8.				29						
OS 18700 OSLO - BLINDERN	15,6	0,0	21,1	11,1	27,0	5.7.	5,1	4.6.	68	288	123	55,6	5.8.	0	63		35	5,1	17	26	155	980	
OS 18815 OSLO - BYGDØY	16,0		21,6	10,8	27,1	5.7.	5,1	4.6.	69	291		50,1	5.8.	0	71		28				129	1010	
OS 18920 OSLO - BESSERUD										291		39,1	5.8.				31						
OS 18950 TRYVANNSHØGDA	12,5	-0,1	17,2	9,0	23,2	5.7.	2,8	2.6.	74	353	104	55,7	27.8.	0	15		32				415	693	
OS 18980 OSLO - LILLEAKER										192		33,7	5.8.				24						
HE 60 LINNES										315	112	24,8	3.6.				52	40					
HE 100 PLASSEN										279	116	23,3	9.7.				61	37					
HE 180 TRYSL VEGSTASJON	12,4	-0,8	18,6	6,5	27,8	1.7.	-2,3	15.6.	73	362	142	32,4	7.7.	7	30		40				439	682	
HE 610 GLØTVOLA - TRØAN										242	103	24,0	14.7.				52	36					
HE 700 DREVSJØ	10,3	-0,7	15,9	4,5	25,8	2.7.	-3,5	9.6.	74	218	92	18,9	28.8.	11	16	53	37	5,8	11	48	623	489	
HE 770 ELLEFSPLASS										256	111	24,6	23.7.				60	35					
HE 810 TUFSDAL - MIDTDA										264	118	41,0	7.7.				52	38					
HE 5350 NORD-ODAL	14,5		20,6	9,2	28,4	4.7.	2,5	9.6.	73	260	109	32,4	5.8.	0	58	43	33				246	880	
HE 5590 KONGSVINGER	14,6		20,0	9,7	28,2	5.7.	2,8	9.6.	71	223		14,7	3.6.	0	46		32				243	883	
HE 5660 ROVERUD	14,1	-0,4	19,9	8,9	27,8	4.7.	1,3	9.6.	71	196	87	14,8	28.8.	0	44		35				286	838	
HE 6020 FLISA II	14,5	0,2	20,1	9,4	28,4	1.7.	1,6	15.6.	67	250	119	24,0	5.8.	0	44		35	5,1	15	26	251	877	
HE 6440 VERMUNDSJØEN										279	137	21,7	9.7.				50	43					
HE 7420 RENA - ØRNHAUGEN	9,6		14,1	5,8	23,0	1.7.	-1,9	15.6.	75	452		40,1	27.8.	5	6		50				681	434	
HE 7660 ÅKRESTRØMMEN										220	116	20,3	25.6.				59	36					
HE 7920 FINSTAD - NYHUS										218	100	27,0	28.8.				54	30					
HE 7950 RENA FLYPLASS	12,9	-0,5	19,8	5,7	28,3	1.7.	-4,9	15.6.	69	253	114	31,8	26.8.	13	46		35				391	729	
HE 8140 EVENSTAD - DIH	12,9	-0,3	19,5	6,9	28,7	1.7.	-1,8	9.6.	77					4	40						389	733	
HE 8720 ATNSJØEN										237	115	31,6	7.7.				53	37					
HE 8880 ALVDAL	11,5		17,2	6,2	27,6	2.7.	-1,7	9.6.	68	199		26,4	7.7.	1	27		38				513	600	
HE 8970 EINUNNA KRAFTVERK																							
HE 9160 FOLLDAL - FREDHEIM	10,1	-0,4	16,3	3,6	26,7	2.7.	-6,3	9.6.	66	180	106	21,9	7.7.	20	20		33				636	475	
HE 9580 TYNSET - HANSMOEN	11,2	-0,5	17,3	5,4	28,0	2.7.	-3,4	9.6.	72	172	98	23,0	7.7.	5	24		36				540	572	
HE 9870 BLANKETJERNMOEN										231	124	25,2	7.7.				46	37					
HE 12180 ILSENG	14,1	-0,4	19,9	8,9	27,9	4.7.	1,2	15.6.	70	217	106	20,4	27.8.	0	45		35				288	834	
HE 12290 HAMAR II	14,8		20,6	9,7	28,9	5.7.	1,1	2.6.	64	211		19,3	27.8.	0	55		35				226	902	
HE 12320 HAMAR - STAVSBERG	14,3		19,7	9,9	28,0	5.7.	2,1																

		Tm	Av	Txm	Tnm	Txa	dt	Tna	dt	Rf	RR	RR%	Rxa	dt	T0	T20	Rd	Rd1	Skd	Pe	Ov	Fyr	Vek
HE	12520 NES PÅ HEDMARK										231	117	20,9	5.8.			46	34					
HE	12550 KISE PA HEDMARK	14,3	0,0	20,4	8,9	27,8	1.7.	1,6	15.6.	72	202	101	18,2	5.8.	0	57		32				265	857
HE	66850 KVIKNE I ØSTERDAL										250	123	28,4	14.7.			59	40					
OP	9310 HJERKIN II	8,7		13,7	4,0	24,2	2.7.	-2,3	17.6.	71	227		33,7	7.7.	12	7		32				762	360
OP	9380 SNØHEIM	5,0		8,5	2,2	18,6	2.7.	-6,4	9.6.	79					23	0						1099	140
OP	11500 ØSTRE TOTEN - APELS	14,0	0,0	19,8	9,2	29,0	5.7.	2,8	9.6.	70	208	100	17,1	27.7.	0	43		35				293	831
OP	12680 LILLEHAMMER - SÆTH	13,8	0,0	19,5	9,2	28,4	1.7.	2,4	9.6.	68	256	117	25,8	7.7.	0	41		30				308	816
OP	13030 GAUSDAL - FOLLEBU	13,0	0,2	18,2	8,5	27,1	1.7.	2,3	2.6.	71	311	129	31,2	7.7.	0	26		38				384	735
OP	13060 GAUSDAL - OVREHAGE										263		29,0	5.8.			50	32					
OP	13140 FÅVANG - TROMSNES										213	104	23,4	5.8.			52	32					
OP	13150 FÅVANG	13,5	0,4	19,1	8,7	28,8	1.7.	1,8	2.6.	67	239	122	24,6	5.8.	0	34		35				336	784
OP	13160 KVITFJELL	8,6	-0,6	12,8	5,6	22,3	5.7.	-2,1	2.6.	75					3	5						771	352
OP	13310 SØRE BREKKOM										248	109	21,5	27.8.			47	37					
OP	13420 VENABU	9,2	-0,4	14,6	4,5	25,4	5.7.	-2,0	9.6.	72	249	98	30,7	5.8.	5	9	51	38	5,5	14	40	718	398
OP	13450 HOVDGRENDA										211	93	24,0	5.8.			49	31					
OP	13640 OLSTAPPEN																						
OP	13655 SKÅBU	9,3		14,8	4,4	25,2	2.7.	-2,1	16.6.	73	199		20,3	5.8.	9	8		36				709	405
OP	13750 ØVRE HEIMDALSVATN	8,0		12,2	3,7	22,4	5.7.	-4,9	2.6.						15	3						828	323
OP	14050 SJOA										207	127	25,4	7.7.			47	31					
OP	14200 LEIRFLATEN	10,7		17,5	3,8	27,9	5.7.	-4,7	9.6.	70	193		39,9	7.7.	20	24		31				586	525
OP	14550 PRESTSTULEN										176	102	35,9	7.7.			43	30					
OP	15262 JUVFLYE - MIMISBRUN	2,8		5,9	0,0	16,4	2.7.	-10,0	2.6.						46	0						1306	66
OP	15270 JUUVASSHØE	2,6	-0,6	5,6	0,0	16,3	2.7.	-10,0	2.6.	79					47	0						1326	61
OP	15480 SKJÅK II										103	95	23,8	7.7.			37	18					
OP	15660 SKJÅK										105	91	16,1	7.7.	0	15	42	20	6,0	6	47	592	517
OP	15730 BRÅTÅ - SLETTOM	10,6	-0,3	15,3	6,4	23,9	5.7.	0,3	9.6.	69	96		19,8	7.7.	13	8		20				781	345
OP	15890 GRØTLI III	8,5		13,1	3,9	22,3	2.7.	-2,9	1.8.	68	211		22,6	7.7.	0	44		27				346	777
OP	16040 OTTA - SKANSEN	13,4		19,7	8,3	30,5	2.7.	0,4	9.6.	65	217		28,9	7.7.	11	6		28				746	376
OP	16271 HØVVRINGEN II	8,9		13,7	4,3	24,4	2.7.	-3,4	9.6.	72	217		30,0	7.7.	1	22		35				514	600
OP	16400 DOVRE - LANNEM	11,5		16,9	6,6	27,5	2.7.	-1,8	9.6.	68	191		30,0	7.7.	1	15		27				563	551
OP	16560 DOMBÅS - NORDIGARD	10,9	-0,4	16,0	6,6	26,9	2.7.	-1,4	9.6.	66	153	115	37,0	7.7.	10	6		28	5,6	6	33	755	369
OP	16610 FOKSTUGU	8,8	-0,3	13,5	4,4	24,0	2.7.	-2,0	9.6.	71	182	101	27,6	7.7.			40	22					
OP	16790 LESJA - SVANBORG										146	107	40,6	7.7.			41	32					
OP	20520 LUNNER										245	105	24,1	3.6.									
OP	20540 GRAN	14,2	-0,2	20,0	8,7	28,4	1.7.	1,7	15.6.	70	252	108	27,6	5.8.	0	45		36				280	844
OP	21680 VEST - TORPA II	11,8	-0,2	17,5	6,1	27,2	1.7.	-1,3	9.6.	74	289	111	30,9	5.8.	4	16		41				488	627
OP	22840 REINLI										250	103	40,1	7.7.			40	33					
OP	23160 ÅBJØRSBRÅTEN	11,2	-0,1	16,2	6,1	25,5	2.7.	-1,6	15.6.	72	234	107	28,6	26.8.	4	12	45	33	5,2	14	35	536	578
OP	23410 FAGERNES - LUFTHAVN	10,0		15,2	5,3	25,1	5.7.	-1,7	9.6.	69					5	10						647	467
OP	23420 FAGERNES	13,2	-0,1	18,4	8,7	28,4	5.7.	1,9	15.6.	64					0	26			5,1	15	32	359	760
OP	23500 LØKEN I VOLBU	12,1	-0,1	17,9	6,8	28,6	5.7.	-0,7	9.6.	68	233	112	30,6	5.8.	3	24		29				466	653
OP	23550 BEITOSTØLEN II	9,2		13,9	5,2	23,9	5.7.	-2,0	2.6.	71	246		34,0	5.8.	4	6		29				716	403
OP	23560 BEITO										246	102	35,2	5.8.			38	31					
OP	23720 VANG I VALDRES										225	114	39,3	26.8.			35	27					
OP	54710 FILEFJELL - KYRKJEST	8,1		13,0	3,3	23,1	2.7.	-4,1	9.6.	76	172	97	17,9	26.8.	16	5		35				815	312
OP	55290 SOGNEFJELLHYTTA	4,3	-0,8	7,5	1,7	16,8	5.7.	-6,2	9.6.	83					25	0						1167	99
OP	61630 BJORLI	10,8		16,5	5,8	27,0	2.7.	-1,4	9.6.	70	124		33,2	7.7.	6	25		27	5,8	8	44	574	533
BU	19940 LIER	14,8	-0,2	20,4	9,4	25,9	5.7.	2,8	15.6.	68	329	143	34,8	5.8.	0	51		29				213	905
BU	20250 HOLE										255	133	35,4	5.8.			47	33					
BU	20280 HØNEFOSS - HVERVEN	15,0		20,8	9,8	27,3	4.7.	3,9	15.6.	62	239		34,6	5.8.	0	62		36				212	917
BU	20301 HØNEFOSS - HØYBY	15,2	0,2	21,2	10,0	29,1	1.7.	3,5	15.6.	66	204	106	32,1	26.8.	0	63		29				191	942
BU	24210 SOKNA II										245	104	32,6	26.8.			40	31					
BU	24600 GRIMELI I KRØDSHERA										288	111	51,5	26.8.			42	32					
BU	24710 GULSVIK II	15,1	0,2	21,7	9,7	30,5	1.7.	3,0	2.6.	64	256	99	39,8	26.8.	0	66		28				211	929
BU	24890 NESBYEN - TODOKK	14,0	-0,3	20,7	7,9	29,6	5.7.	-0,6	15.6.	64	185	97	29,9	26.8.	2	53		28	4,9	18	29	301	829
BU	24960 GOL - STAKE										253	123	58,7	7.7.			50	30					
BU	25100 HEMSEDAL - HØLTO										283	116	49,5	26.8.			40	31					
BU	25110 HEMSEDAL II	11,3		17,9	5,3	28,4	1.7.	-0,8	1.8.	69					4	25						527	588
BU	25112 HEMSEDAL-HOLLEKOL	10,4		15,7	6,2	26,0	5.7.	-0,5	2.6.	68					2	14						609	505
BU	25260 VATS - RANDEN										258	112	35,0	26.8.			45	35					
BU	25320 ÅL III										203	103	30,0	7.7.			42	28					
BU	25630 GEILO - OLDEBRÅTEN	9,8	-0,6	15,3	5,0	25,7	5.7.	-0,6	16.6.	70	169	83	21,5	5.8.	7	14		28				658	453
BU	25640 GEILO										214	98	24,0	26.8.			50	31	5,5	13	39		
BU	26350 SIGDAL - NEDRE EGGE	14,7		21,9	7,9	30,5	1.7.	-0,2	15.6.	72	306		52,3	26.8.	1	71		35				238	

	Tm	Av	Txm	Tnm	Txa	dt	Tna	dt	Rf	RR	RR%	Rxa	dt	T0	T20	Rd	Rd1	Skd	Pe	Ov	Fyr	Vek
BU 29720 DAGALI LUFTHAVN	9,5	-0,5	15,5	3,2	26,0	1.7.	-4,2	16.6.	69					24	9						689	424
VE 26950 SVELVIK	15,8		20,6	11,1	25,7	23.8.	4,2	4.6.	79	360	160	45,4	5.8.	0	58		31				133	997
VE 26990 SANDE - GALLEBERG	15,1	-0,2	21,4	9,8	26,3	5.7.	3,1	2.6.	69	322	147	31,0	5.8.	0	68		30				186	933
VE 26996 SANDE - LAUVKOLLMY	12,1		18,8	5,3	24,4	5.7.	-1,5	9.6.	75	424		37,2	13.7.	7	33		31				450	658
VE 27270 TØNSBERG - KILEN																						
VE 27315 RAMNES - KILE VESTR	14,9		20,2	9,2	25,3	23.8.	3,7	9.6.	75	389		48,4	30.7.	0	49		30				205	908
VE 27330 TØNSBERG - TARANR	15,0		20,3	9,8	25,0	23.8.	4,5	4.6.	69	343		33,9	26.8.	0	48		27				196	920
VE 27450 MELSOM	15,3	-0,2	20,2	10,8	25,2	23.8.	6,1	4.6.	73	327	132	34,0	26.8.	0	54		33				167	951
VE 27500 FÆRDER FYR	15,9	0,1	17,8	14,1	22,2	23.8.	8,5	2.6.	72					0	13						130	1000
VE 27600 SANDEFJORD										324	138	37,7	26.8.				38	21				
VE 27770 STOKKE - SOLLI										401	148	48,6	26.8.				51	29				
VE 27780 TJØLLING																						
VE 27800 HEDRUM										308	119	29,0	3.6.				44	31				
VE 29950 SVENNER FYR	15,4	-0,1	17,7	13,4	22,9	23.8.	7,7	2.6.	69					0	13						163	957
VE 30000 LARVIK										329	130	41,0	29.7.				37	31				
TE 30255 PORSGRUNN - ÅS	15,0		19,7	10,9	24,3	23.8.	5,1	4.6.	73	340		36,4	25.8.	0	45		33				190	923
TE 30260 PORSGRUNN - BRANN										300	127	35,0	25.8.				43	30				
TE 30320 SKIEN - ELSTRØM										293	134	48,0	25.8.				35	27				
TE 30330 GJERPEN - ÅRHUS	14,7		19,8	9,4	24,7	5.7.	2,9	4.6.	66	342		44,0	25.8.	0	43		39				216	896
TE 30380 GODAL										391	122	52,2	30.7.				43	31				
TE 30420 SKIEN - GEITERYGGEN	14,9	-0,2	19,8	10,7	25,1	5.7.	5,9	2.6.	70					0	44						203	913
TE 30530 NOTODDEN										229	107	24,4	26.8.				34	26				
TE 30650 NOTODDEN FLYPLASS	15,4	0,1	21,6	9,9	29,9	3.7.	2,0	15.6.	69					0	66						184	964
TE 31410 RJUKAN										323	122	41,5	25.8.				39	36				
TE 31520 GROSET	8,8		14,4	3,6	24,5	5.7.	-5,1	9.6.	66	245		27,1	26.8.	13	6		30				752	364
TE 31570 MØSVATN - HAUG										271	104	24,3	26.8.				47	29				
TE 31620 MØSSTRAND II	8,9	-0,9	14,2	5,0	24,5	4.7.	-1,1	9.6.	73	245	96	22,1	6.7.	4	5		30				744	375
TE 31970 GAUSTATOPPEN	3,2	-0,2	5,9	0,8	16,5	4.7.	-6,9	15.6.	88					38	0						1269	53
TE 32060 GVARV - NES	14,9	-0,3	20,9	9,6	27,1	1.7.	3,1	15.6.	66	293	136	34,8	25.8.	0	62		30				209	911
TE 32220 LIFJELL - ØYSTEINNA	8,1		11,1	5,4	18,8	1.7.	-2,3	15.6.	65	546		67,7	25.8.	2	0		38				818	302
TE 32240 BØ	14,4	-0,6	20,6	8,2	27,8	5.7.	0,8	15.6.	65	282	120	30,8	26.8.	0	56		32				253	865
TE 32780 HØIDALEN I SOLUM										326	127	52,9	26.8.				40	34				
TE 32890 HØYDALSMO II	11,2	-0,7	16,8	5,7	26,4	1.7.	-0,5	9.6.	71	314	123	29,5	25.8.	2	11		32				536	574
TE 33250 RAULAND										325	133	35,0	16.8.				45	32				
TE 33890 VÅGSLI	9,0	-1,3	13,8	4,2	23,5	5.7.	-2,8	9.6.	73	264	120	31,1	5.8.	11	6	51	31				739	375
TE 33950 HAUKELISETER TESTF	7,3		11,1	4,0	19,8	2.7.	-3,7	9.6.	74	329		39,5	26.8.	6	0		38				894	244
TE 34130 JOMFRULAND	15,5	-0,1	18,7	12,8	24,3	11.6.	8,2	2.6.	73					0	31						150	969
TE 34620 DRANGEDAL II										346		50,5	26.8.				37	32				
TE 34800 TØRDAL - SUVDØLA										331		41,5	25.8.				42	31				
TE 37150 STORGAMA	12,9		17,8	8,6	26,7	1.7.	2,4	2.6.	65					0	22						393	726
TE 37230 TVEITSUND	13,9	-0,3	19,5	8,7	27,9	1.7.	2,6	9.6.	65	328	122	34,0	16.8.	0	42		33				297	821
TE 37500 FOLDSÆ										324	135	39,7	9.7.				40	32				
AA 34800 EIKELAND										381	133	44,6	25.8.				53	28				
AA 35200 GJERSTAD I AUST-AGI										412	131	51,5	30.7.				38	28				
AA 35210 GJERSTAD JERNBANE	14,9		20,4	9,6	25,7	1.7.	3,1	2.6.	68	387		58,0	30.7.	0	55		30				202	913
AA 35860 LYNGØR FYR	15,4	-0,1	18,6	12,6	23,9	11.6.	8,0	8.6.	77					0	25						158	959
AA 36110 ARENDAL BRANNSTAS										313		53,0	27.8.				37	26				
AA 36140 REVESAND																						
AA 36200 TORUNGEN FYR	15,1	0,3	17,8	12,7	23,0	11.6.	8,1	4.6.	77	275	136	30,8	16.8.	0	10		24				184	930
AA 36490 BØYLEFOSS										404	138	60,0	25.8.				41	27				
AA 36560 NELAUG	14,9	0,2	20,4	10,0	27,0	3.7.	4,0	16.6.	66	420	147	67,0	25.8.	0	57	41	30	4,4	24	20	206	914
AA 38140 LANDVIK	15,3	-0,1	20,2	10,4	25,5	11.6.	5,2	5.6.	72	372	135	45,1	27.8.	0	50		33				169	949
AA 38421 SENUMSTAD										474	146	47,3	27.8.				47	36				
AA 38600 MYKLAND										338	123	32,4	30.7.				50	35				
AA 38730 HYNNEKLEIV	13,9		19,6	8,2	27,5	1.7.	0,7	16.6.	70	313		37,2	30.7.	0	37		32				298	816
AA 38800 TOVDAL										350	118	40,0	16.8.				45	34				
AA 69750 BYGLANDSFJORD - NE	14,1		19,1	10,1	29,9	5.7.	0,0	18.6.	70	360		31,4	26.8.	0	36		48				281	838
AA 40250 VALLE	12,9	-0,5	18,2	8,3	28,4	5.7.	1,9	9.6.	70	282	116	23,5	2.8.	0	24		37				396	724
AA 40510 BLÅSJØ	5,7		9,1	3,2	21,2	1.7.	-3,7	9.6.	88					12	1						1036	155
AA 40880 HOVDEN - LUNDANE	8,8	-1,0	13,5	3,8	23,7	1.7.	-4,3	9.6.	74	236	107	18,9	26.8.	12	6		36				752	366
VA 39040 KJEVIK	15,0	0,2	19,3	10,6	24,5	5.7.	5,0	9.6.	73	324	115	47,0	16.8.	0	37		36				197	917
VA 39100 OKSØY FYR	14,6	0,0	17,1	12,4	21,7	14.7.	7,3	15.6.	79					0	8						225	888
VA 39160 KRISTIANSAND - HOLD										302		47,3	16.8.				35					
VA 39165 KRISTIANSAND BRANN										256		44,2	16.8.				30					
VA 39200 KRISTIANSAND - KVAD										216		44,5	16.8.				20					
VA 39210 DUEKNIPEN																						
VA 39220 MESTAD I ODDERNES										391	116	50,4	16.8.				47	38				
VA 41090 MANDAL III	14,5	-0,2	18,2	11,3	25,4	5.7.	5,6															

		Tm	Av	Txm	Tnm	Txa	dt	Tna	dt	Rf	RR	RR%	Rxa	dt	T0	T20	Rd	Rd1	Skd	Pe	Ov	Fyr	Vek
RO	43010 EIK - HOVE	13,7	0,1	18,3	9,2	26,1	2.7.	1,4	16.6.	77	533	128	74,0	5.8.	0	25		41	5,8	7	45	325	798
RO	43090 JØSSINGFJORD										380	100	46,0	5.8.			50	42					
RO	43350 EIGERØYA	13,3	0,1	15,4	11,6	23,5	14.8.	6,2	1.6.					0	10							360	764
RO	43360 EGGERSUND										242	75	23,0	26.8.			46	35					
RO	43810 MAUDAL										650	126	56,5	16.8.			68	46					
RO	44080 OBRESTAD FYR	13,2	0,7	15,5	11,1	25,6	2.7.	5,7	9.6.	82	177	61	17,3	2.8.	0	13		29				363	760
RO	44160 HOGNESTAD										186	66	20,4	16.8.			48	31					
RO	44300 SÆRHEIM	13,3	-0,2	16,6	10,7	26,7	2.7.	5,4	9.6.	79	234	79	24,4	16.8.	0	18		37				363	766
RO	44480 SØYLAND I GJESDAL										414	94	29,5	3.6.			61	46					
RO	44520 HELLAND I GJESDAL										399	90	25,8	26.8.			58	42					
RO	44560 SOLA	14,3	0,5	17,6	11,4	28,8	2.7.	6,6	26.6.	77	245	88	31,0	16.8.	0	21	54	35	4,0	21	16	286	862
RO	44610 KVITSØY - NORDBØ	13,5	0,4	15,9	11,7	24,2	2.7.	6,0	1.6.	80				0	14							342	782
RO	44640 STAVANGER - VÅLAND	13,8	0,0	17,9	10,9	28,5	2.7.	5,2	15.6.	76	281	97	27,1	16.8.	0	24		36				321	818
RO	44760 IMS										338	100	32,0	3.6.			50	36					
RO	44800 SVILAND										348	88	35,0	3.6.			55	42					
RO	45350 LYSEBOTN	14,1		17,8	11,3	28,6	2.7.	4,9	9.6.	75	388	103	42,9	3.6.	0	27		41				318	841
RO	45530 LIARVATN	12,4		16,2	9,2	27,1	2.7.	1,3	9.6.	77	459		50,1	19.7.	0	15		39				442	680
RO	45600 BJØRHEIM I RYFYLKE										336	93	30,9	24.7.			57	43					
RO	45770 HJELMELAND	12,8		17,2	9,0	29,2	2.7.	3,0	2.6.	77	476		38,0	2.8.	0	21		43				404	719
RO	45870 FISTER - SIGMUNDSTAD	14,1	0,4	17,6	11,2	29,7	2.7.	5,2	9.6.	74	353		26,7	3.6.	0	24		38				308	836
RO	46150 SAND I RYFYLKE										649	149	91,6	30.8.			56	47					
RO	46300 SULDALSVATN										477	141	33,9	29.8.			51	45					
RO	46610 SAUDA	13,5	-0,8	17,7	10,2	28,7	2.7.	3,5	9.6.	70	499	123	34,7	30.8.	0	22		44	6,2	9	55	344	785
RO	46930 VATS I VINDAFJORD	13,7	0,7	17,9	9,9	28,9	2.7.	2,7	9.6.	77	425	105	27,1	3.6.	0	22		57				337	805
RO	47090 SKJOLD - FRØVIK										357	95	24,0	16.8.			74	44					
RO	47240 KARMØY - BREKKEVA										317	111	41,3	16.8.			57	41					
RO	47260 HAUGESUND LUFTHAVN	13,7	1,0	16,7	11,2	28,4	2.7.	6,0	17.7.	80				0	18							332	800
RO	47270 KARMØY - HYDRO										285	93	39,0	16.8.			53	37					
RO	47300 UTSIRA FYR	13,0	0,3	15,1	11,4	22,8	14.8.	5,9	2.6.	81	249	100	28,7	16.8.	0	7		39	5,9	7	40	375	738
RO	47350 RØVÆR	13,1		15,2	11,5	24,4	2.7.	5,7	1.6.					0	12							374	749
HO	25830 FINSEVATN	5,4	-0,9	9,1	2,3	16,5	2.7.	-6,1	9.6.	83	243	94	44,5	5.8.	20	0		32				1062	134
HO	29400 SANDHAUG	5,3		9,3	2,0	20,4	5.7.	-8,5	9.6.	87				25	1							1078	133
HO	29900 SKURDEVIKÅI	5,7		9,6	2,8	19,2	5.7.	-3,3	2.6.					13	0							1036	165
HO	46430 RØLDALSFJELLET	6,9		10,0	4,5	18,9	2.7.	-1,6	2.6.	83	506		35,8	19.7.	6	0		49				925	232
HO	46432 RØLDALSFJELLET - E	4,1		6,7	2,2	16,0	4.7.	-4,4	15.6.					23	0							1182	91
HO	46450 RØLDAL										411	140	28,5	19.7.			51	44					
HO	46510 MIDTLÆGER																						
HO	47600 LITLEDAL										510	111	37,3	28.8.			66	51					
HO	47610 KRITLE										703		56,5	19.7.			54	49					
HO	47820 EIKEMO										554	118	37,4	19.7.			57	46					
HO	47890 OPSTVEIT										603	105	35,5	3.6.			63	50					
HO	48120 STORD LUFTHAVN	13,6	0,5	17,6	10,8	28,9	2.7.	4,9	15.6.	79				0	25							345	792
HO	48330 SLÅTTERØY FYR	13,4	0,6	15,5	11,8	27,9	2.7.	6,8	14.6.	78				0	14							353	775
HO	48450 HUSNES										413	95	26,5	18.7.			66	47					
HO	48500 ROSENDAL										438	102	35,9	9.7.			63	49					
HO	48780 MAURANGER KRAFTS										463	107	32,9	9.7.			59	49					
HO	49080 ØVRE KROSSDALEN										490		44,4	19.7.			66	51					
HO	49490 ULLENSVANG FORSØY	13,9	-0,4	18,7	10,6	28,3	2.7.	4,4	2.6.	74	294	127	39,5	2.6.	0	27		40				314	814
HO	49631 EIDFJORD II										226	111	21,0	7.7.			52	38					
HO	49800 FET I EIDFJORD	9,4		13,8	5,6	23,0	4.7.	-1,0	9.6.	73	207	99	25,3	7.7.	1	7		42				701	415
HO	49910 ULVIK - HJELTNES										355	131	26,8	5.8.			46						
HO	50070 KVAMSØY	13,8		18,3	11,0	27,9	4.7.	4,0	3.6.	75	411	100	34,3	30.8.	0	26		46	6,6	2	62	322	816
HO	50080 ØYSTESE - BORGE										452	112	29,4	3.6.			58	44					
HO	50110 KVAM - AKSNESET	13,8		17,4	11,0	26,2	2.7.	3,8	3.6.	76	553		39,2	30.8.	0	19		45				329	810
HO	50150 HATLESTRAND										498	115	46,4	30.8.			60	48					
HO	50175 AUSTEVOLL	13,2		16,4	10,9	26,3	2.7.	5,2	15.6.		326		40,2	16.8.	0	16		45				368	761
HO	50310 KVAMSKOGEN - JONS	10,7	-0,8	14,9	7,4	24,8	2.7.	0,4	3.6.	80	553	91	34,4	3.6.	0	14		52	6,4	4	57	577	534
HO	50450 FANA - STEND										424	99	45,5	28.8.			66	52					
HO	50500 FLESLAND	13,2	0,3	16,7	10,4	28,2	2.7.	4,4	9.6.	79				0	20				5,7	7	42	373	753
HO	50540 BERGEN - FLORIDA	14,1	0,2	18,5	11,0	30,0	2.7.	3,7	9.6.	70	430	92	23,0	29.8.	0	27	70	52	6,3	4	44	303	841
HO	51010 FOSSMARK	12,9		17,1	10,2	29,3	2.7.	4,3	9.6.	73	588		47,2	2.6.	0	20		51				390	733
HO	51250 ØVSTEDAL										607	118	37,5	2.6.			70	50					
HO	51440 EVANGER	12,9		18,4	9,0	27,8	4.7.	2,7	2.6.	74	386		38,6	31.8.	0	28		48				386	733
HO	51470 BULKEN	12,0		16,9	8,3	26,8	2.7.	1,7	16.6.	77	340	106	29,2	31.8.	0	23		50				474	646
HO	51530 VOSSEVANGEN	13,4	-0,7	18,9	9,1	29,6	2.7.	1,8	9.6.	70	233	98	22,2	31.8.	0	31		36				358	771
HO	51800 MJØLFJELL UH	9,3</																					

		Tm	Av	Txm	Tnm	Txa	dt	Tna	dt	Rf	RR	RR%	Rxa	dt	T0	T20	Rd	Rd1	Skd	Pe	Ov	Fyr	Vek	
SF	52990	ORTNEVIK									241	98	16,2	7.6.			68	39						
SF	53070	VIK I SOGN III									156	77	13,9	18.7.			54	33						
SF	53101	VANGSNES	13,7	-0,3	17,3	11,2	25,7	21.8.	5,9	2.6.	71	183	89	19,5	31.8.	0	22	38	5,7	12	49	330	799	
SF	53130	FRESVIK									140	78	12,9	7.7.			49	28						
SF	53480	KLEVAVATNET	6,8		10,6	4,0	17,6	23.8.	-3,2	9.6.	78	256		18,4	7.7.	6	0	43				934	214	
SF	53700	AURLAND									130	84	12,1	7.6.			45	30						
SF	54110	LÆRDAL IV	13,7	-0,6	18,6	9,8	27,3	20.8.	3,8	2.6.	72	124	79	11,4	7.7.	0	29	35				333	802	
SF	54320	BORGUND - LO									102	72	11,0	26.8.			50	31						
SF	54420	ØLJUSJØ PUMPEKRA																						
SF	54600	MARISTOVA									171	94	19,2	26.8.			62	33						
SF	54780	ØVRE ÅRDAL									131	79	10,0	7.7.			48	30						
SF	55300	SKJOLDEN									148		13,4	7.7.			62	33						
SF	55550	HAFSLO									171	88	15,0	18.7.			41	31						
SF	55670	VEITASTROND									261	94	17,9	26.8.			55	40						
SF	55700	SOGDAL LUFTHAVN	11,1	-0,7	15,4	7,6	25,6	2.7.	1,2	2.6.	74				0	15						543	566	
SF	55730	SOGDAL - SELSENG									292	105	30,5	26.8.			53	42						
SF	55770	NJØS	14,1		18,2	11,0	27,1	19.8.	5,0	2.6.	70	177		16,5	18.7.	0	26	36				304	837	
SF	55820	FJÆRLAND - BREMUS	12,6	0,1	18,2	8,3	27,5	19.8.	2,0	9.6.	76	244	81	21,8	26.8.	0	33	38				410	699	
SF	55928	BALESTRAND - BALE	13,8		18,3	10,6	26,7	20.8.	4,7	15.6.	77	290		25,6	2.6.	0	24	45				318	815	
SF	55930	BALESTRAND BRANNS									248		24,3	2.6.			51	39						
SF	56010	HØYANGER VERK									401	97	37,0	2.6.			68	52						
SF	56320	LAVIK									485	113	28,7	27.7.			72	54						
SF	56400	YTRE SOLUND									259	79	21,5	16.8.			58	46						
SF	56420	FURENESET	13,3		17,3	10,0	29,8	2.7.	2,3	9.6.	78	390		35,9	30.8.	0	20	47				361	767	
SF	56520	HOVLANDSDAL									595	100	41,5	19.7.			71	59						
SF	56850	VIKSDAL I GAULAR									279		26,9	2.6.			64	46						
SF	56960	HAUKEDAL									385	93	28,9	4.6.			72	56						
SF	57000	FØRDE LH - BRINGELA	11,6	0,2	15,5	8,6	26,1	2.7.	1,3	9.6.	78				0	17						506	615	
SF	57390	SKEI I JØLSTER									293	87	19,5	4.6.			67	48						
SF	57420	FØRDE - TEFRE	13,0	-0,1	17,8	9,3	28,4	2.7.	3,0	15.6.	79	398	105	20,7	4.6.	0	29	70	51	6,6	4	65	386	739
SF	57480	BOTNEN I FØRDE									485	101	29,4	19.7.			77	59						
SF	57660	EIMHJELLEN									547	114	31,6	11.6.			72	58						
SF	57710	FLORØ LUFTHAVN	13,2	0,2	16,0	10,7	26,9	2.7.	4,9	15.6.	78				0	15						371	751	
SF	57770	YTTERØYANE FYR	12,7	0,5	14,3	11,3	23,0	19.8.	6,2	14.6.	81				0	8						405	711	
SF	57790	MYKLEBUSTFJELLET	8,4		11,1	6,5	21,5	2.7.	-0,4	14.6.					1	5						788	350	
SF	57810	SVELGEN II	13,5		17,5	10,4	27,9	2.7.	4,6	15.6.					0	22		56				356	786	
SF	57850	DAVIKNES									333	84	25,8	31.8.			65	50						
SF	57940	ÅLFOTEN II									319	96	44,0	30.8.			67	47						
SF	57990	GJENGEDAL									477	112	28,4	30.8.			71	57						
SF	58070	SANDANE	13,1	-0,5	17,4	9,9	28,8	2.7.	3,6	9.6.	82	235	107	13,0	7.6.	0	25	67	49	6,3	6	56	368	752
SF	58100	SANDANE LUFTHAVN	13,1	-0,2	17,0	10,3	26,9	3.7.	5,1	15.6.	75				0	22						372	751	
SF	58320	MYKLEBUST I BREIM									269	82	24,2	4.6.			76	48						
SF	58390	INNVIK - HEGGDAL									189		15,4	16.7.			66	43						
SF	58480	BRIKSDAL									203	84	15,3	11.6.			63	44						
SF	58780	NORDFJORDEID - NYM									267	88	27,8	11.6.			66	49						
SF	58900	STRYN - KROKEN	12,5	0,0	17,8	8,1	29,3	2.7.	0,9	2.6.	74	220	92	12,2	7.7.	0	30	50				434	689	
SF	58960	HORNINDAL									303	96	23,5	11.6.			67	53						
SF	59110	KRÅKENES	12,7	0,7	15,2	10,6	28,1	2.7.	3,7	1.6.	80				0	15						420	712	
SF	59250	REFVIK									302		37,5	11.6.			61	48						
SF	59450	STADLANDET									476	108	46,0	11.6.			61	51						
MR	59610	FISKÅBYGD	12,6	0,0	16,7	9,4	29,0	2.7.	3,0	9.6.	91	400	107	37,8	30.8.	0	16	71	55	6,7	3	67	418	702
MR	59680	ØRSTA-VOLDA LUFTH	12,7	0,0	17,5	8,7	29,8	2.7.	2,9	17.7.	77				0	24						409	716	
MR	59695	ØRSTA - EITREFJELL	9,1		12,4	6,5	23,7	2.7.	-0,3	14.6.	79	285		20,3	16.7.	2	10	57				726	409	
MR	59800	SVINØY FYR	12,3	0,7	14,0	10,8	26,7	2.7.	6,0	14.6.	80				0	8						439	673	
MR	59900	SÆBØ									295	90	31,0	11.6.			67	52						
MR	60190	ROALDSHORNET	6,5		9,2	4,4	19,2	2.7.	-3,0	14.6.					13	0						964	236	
MR	60240	ÅKERNESET	8,6		11,4	6,6	21,5	2.7.	-0,5	15.6.	78	215		26,4	16.7.	4	6	49				770	376	
MR	60400	NORDDAL									154	91	21,6	7.7.			64	36						
MR	60500	TAFJORD	13,5	0,1	18,0	10,0	29,7	2.7.	3,4	9.6.	74	136	83	22,5	7.7.	0	27	31				376	784	
MR	60640	VALLDAL - MURI	13,7		18,4	10,4	29,0	15.8.	3,9	9.6.		171		23,1	4.6.	0	31	34				336	799	
MR	60650	LINGE	13,3	-0,4	18,0	9,9	29,0	15.8.	3,8	9.6.	80	173	84	21,6	7.7.	0	27	39				365	766	
MR	60800	ØRSKOG	13,0		17,4	9,4	28,8	2.7.	3,3	9.6.	80	292	99	36,6	11.6.	0	23	48				387	737	
MR	60810	LEBERGSFJELLET	9,5		12,9	7,2	24,8	2.7.	-0,4	14.6.					1	14						698	436	
MR	60890	BRUSDALSVATN II	14,1		18,8	10,4	32,1	2.7.	4,8	2.6.	84				0	33						299	844	
MR	60930	BINGSA	14,5		18,2	11,6	30,4	2.7.	6,1	14.6.	78				0	25						276	874	
MR	60945	ÅLESUND IV	13,3		17,3	10,5	30,0	2.7.	5,4	14.6.	68				0	21						365	763	
MR	60990	VIGRA	12,7	0,5	15,8	10,1	25,8	20.8.	4,3	20.6.	80	317	124	37,2	30.8.	0	14	65	47	6,0	7	49	400	715
MR	61040	HILDRE									322	110	30,4	11.6.			61	43						
MR	61060	REKDAL	12,6		16,1	9,8	27,3	2.7.	3,3	2.6.	72				0	15						418	699	
MR	61340	ÅNDALSNES - KAMSH	13,1		17,4	9,9	30,3	2.7.	3,5	9.6.		256		28,3	4.6.	0	23	45				392	752	
MR	61410	MANNEN	5,6		9,1	3,0	18,5	2.7.	-3,6	15.6.	79	246		22,1	7.7.	19	0	41				1045	182	
MR	61420	MARSTEIN	13,3		17,9	9,6	28,3	2.7.	3,2	9.6.	72	211		23,9	7.7.	0	30	41				384	767	
MR	61820	ERESFJORD									332	107	43,0	4.6.			63	50						
MR	62270	MOLDE LUFTHAVN	13,4	0,3	17,7	10,1	28,2	2.7.	3,2	2.6.	77				0	28						347	778	
MR	62480	ONA II	12,2	0,4	14,2	10,6	24,8	21.8.	5,9	13.6.	81	258	97	22,9	30.8.	0	10	41				449	663	
MR	62900	EIDE PÅ NORDMØRE									457	112	60,2	11.6.			63	50						
MR	63100	ØKSENDAL									243	92	34,3	7.7.			63	40						
MR	63420	SUNNDALSØRA III																						

	Tm	Av	Txm	Tnm	Txa	dt	Tna	dt	Rf	RR	RR%	Rxa	dt	T0	T20	Rd	Rd1	Skd	Pe	Ov	Fyr	Vek
MR 64510 TINGVOLL	13,2	0,3	17,9	10,0	28,4	2.7.	2,4	2.6.	79	317		53,0	28.8.	0	29		47				372	753
MR 64700 INNERDALEN	11,3		16,0	7,3	28,1	2.7.	0,7	9.6.	77	365	105	39,3	7.7.	0	24		54				539	587
MR 64760 SURNADAL - SYLTE																						
MR 64870 TÅGDALEN	11,1	0,2	15,8	7,5	29,0	2.7.	0,4	15.6.	73	332	94	39,1	7.7.	0	23		45				560	569
MR 65310 VEI HOLMEN	12,2	0,1	14,0	10,8	23,7	21.8.	6,0	14.6.	79					0	10						444	669
MR 65370 SMØLA - MOLDSTAD										275	122	26,2	31.8.			50	32					
ST 10380 RØRS LUFTHAVN	10,1	-0,5	15,7	4,7	27,5	2.7.	-1,6	17.6.	76	180	96	19,8	7.7.	8	22	48	35	5,9	11	49	637	476
ST 10600 AUROSUND										206	94	30,2	7.7.			65	43					
ST 10800 SØLENDET	9,3		14,3	5,2	26,0	2.7.	-1,0	17.6.	80	147		22,0	7.7.	3	14		31				704	418
ST 63705 OPPDAL - SÆTER	11,1	0,6	15,9	7,1	26,9	2.7.	-0,7	9.6.	71	190	90	26,8	7.7.	2	27		31	5,8	6	37	552	566
ST 63750 MJØEN										201	117	29,2	7.7.			50	29					
ST 63820 DRIVDALEN	10,7		16,1	6,4	26,6	2.7.	-1,5	9.6.	70	228		34,3	7.7.	1	24		37				580	530
ST 65230 HEMNE - LENES										317	120	32,0	28.8.				63	45				
ST 65270 SØVATNET										347	109	55,2	28.8.				68	41				
ST 65451 HITRA - SANDSTAD II	12,5		16,4	9,8	28,8	15.8.	4,1	14.6.	78	323		39,3	28.8.	0	21		39				431	696
ST 65940 SULA	12,1	0,2	14,5	10,4	24,2	15.8.	5,6	14.6.	78					0	11						453	659
ST 66150 ORKDAL - THAMSHAM	12,6		16,6	9,3	27,6	18.8.	3,6	17.6.	78	209		34,8	28.8.	0	21		34				416	700
ST 66620 RENNEBU - RAMSTAD										258	117	31,3	7.7.				63	38				
ST 67140 SKJETLEIN	13,1		17,5	9,2	28,2	19.8.	3,5	17.6.	74	305		56,4	28.8.	0	28		40				391	747
ST 67320 SOKNEDAL	11,9		17,3	7,4	29,9	2.7.	0,1	9.6.	79	251		34,4	7.7.	0	32		45				484	635
ST 67560 KOTSØY	12,6		18,6	8,2	31,2	2.7.	1,6	2.6.	81	282		31,5	7.7.	0	35		48				420	700
ST 67780 ÅLEN										237	97	22,4	7.7.				51	44				
ST 68050 LADE	13,8		18,1	10,2	28,5	18.8.	4,7	17.6.		341		54,7	28.8.	0	30		40				332	815
ST 68120 SAUPSTAD	12,7		16,8	9,0	26,3	19.8.	3,3	17.6.		382		52,7	25.6.	0	26		43				425	707
ST 68125 SVERRESBORG	12,3		16,0	9,0	24,8	18.8.	3,3	17.6.		339		44,0	28.8.	0	21		42				446	676
ST 68270 LØKSMYR										370	144	57,0	28.8.				58	52				
ST 68290 SELBU II	12,6	0,1	17,7	8,5	27,8	2.7.	2,5	17.6.	75	262	98	23,6	7.7.	0	28		45				427	706
ST 68420 AUNET										294	125	14,6	8.7.				63	51				
ST 68840 STUGUDAL - KÅSEN										281	109	22,1	7.7.				64	46				
ST 68860 TRONDHEIM - VOLL	12,9	0,4	16,9	9,7	27,4	19.8.	4,1	15.6.	74	257	107	45,9	28.8.	0	24		36	5,2	17	39	411	733
ST 69020 RONHEIM	13,6		17,3	10,5	26,5	18.8.	5,1	8.6.		258		25,9	25.6.	0	25		37				350	796
ST 71320 RISSA III	13,1		17,5	9,7	26,7	21.8.	4,1	20.6.	77	301		45,0	28.8.	0	27		40				390	752
ST 71550 ØRLAND III	12,8	0,5	16,4	9,7	25,8	22.8.	5,1	20.6.	78	237	100	25,9	28.8.	0	23	50	34	5,9	10	45	416	718
ST 71750 BREIVOLL										472	141	60,1	6.8.				56	45				
ST 71780 ÅFJORD II	13,8	1,0	18,8	9,4	28,8	15.8.	2,7	17.6.	75	371	132	41,3	28.8.	0	33		38				336	815
ST 71810 ÅFJORD - MOMYR										483	124	39,0	29.8.				62	42				
ST 71850 HALTEN FYR	11,7	0,1	13,3	10,4	20,2	25.8.	5,4	14.6.	83					0	1						493	615
ST 71900 BESSAKER										328	132	30,0	12.8.				58	37				
ST 71990 BUHOLMRÅSA FYR	12,5	0,4	14,9	10,5	26,6	24.8.	5,5	15.6.	75	218	118	19,7	28.8.	0	17		29				443	693
NT 69100 VÆRNES	13,6	0,4	17,6	10,2	28,1	19.8.	3,8	17.6.	74	294	118	47,4	28.8.	0	26	55	38	5,1	15	39	359	793
NT 69150 KVITHAMAR	13,5	0,4	18,2	9,5	27,7	19.8.	3,6	17.6.	75	325	130	61,0	28.8.	0	33		41				361	784
NT 69380 MERÅKER - VARDETUM	12,6	0,1	18,2	7,8	31,4	2.7.	0,7	17.6.	74	272	126	17,7	28.8.	0	33		47	6,0	14	57	432	700
NT 69420 KLUKSDAL										384	131	22,9	7.7.				66	58				
NT 69550 ØSTÅS I HEGRA										363	121	38,0	28.8.				65	49				
NT 69655 FROSTA	13,6	0,8	18,1	10,4	28,8	19.8.	4,4	17.6.	75	296	148	67,4	28.8.	0	33		37				350	798
NT 70150 VERDAL - REPPE	13,1	0,1	17,9	9,7	27,9	19.8.	4,2	17.6.	80	340	144	29,0	28.8.	0	31	57	42	6,0	11	54	392	754
NT 70510 VERA II										368		27,5	10.7.				59	48				
NT 70680 MÆRE III	13,2		18,3	9,4	28,7	2.7.	4,2	17.6.	75	268	143	34,6	28.8.	0	34		38				380	758
NT 70820 UTGÅRD										245	111	23,8	29.8.				51	40				
NT 70850 SNÅSA - KJEVLIA	11,9	-0,3	17,3	7,3	27,9	19.8.	0,3	14.6.	75	266	107	25,3	31.7.	0	31		36				482	637
NT 70930 SNÅSA - NAGELHUS										295	120	24,8	31.7.				59	38				
NT 71000 STEINKJER - SØNDRE	13,3	-0,1	18,4	9,3	28,4	19.8.	3,2	14.6.	72	215	113	31,2	28.8.	0	34		35				371	765
NT 71200 MOSVIK - TRØAHAUGE										278	136	28,1	28.8.				56	40				
NT 71280 LEKSVIK - MYRAN										360	141	45,6	28.8.				60	41				
NT 72580 NAMSOS LUFTHAVN	12,8	0,4	17,2	9,3	27,9	23.8.	2,9	14.6.	76					0	26						411	723
NT 72650 OVERHALLA - UNNSET										282	114	28,9	28.8.				59	34				
NT 72710 OVERHALLA - SKOGM	12,2	-0,9	17,1	7,9	26,6	22.6.	1,3	14.6.	73					0	29						458	664
NT 73250 SØRLI										208	99	30,1	27.7.				57	36				
NT 73500 NORDLI - HOLAND	10,7	0,0	15,6	6,6	26,4	2.7.	0,5	14.6.	82	264	131	34,0	10.7.	0	19	64	39	5,9	12	48	583	527
NT 73550 GARTLAND	12,0		17,7	7,0	28,0	19.8.	-1,3	17.6.	81	313		25,6	29.8.	2	31		43				463	647
NT 73800 TUNNSJØ										276	129	37,5	28.8.				54	46				
NT 74350 NAMSSKOGAN	12,0	-0,1	17,5	7,4	28,2	19.8.	-1,1	14.6.	74	285	105	30,1	29.8.	1	32		41				464	649
NT 75020 OTTERØY										304	109	39,8	6.8.				52	35				
NT 75100 LIAFOSS										517	127	80,0	29.8.				57	49				
NT 75220 RØRVIK LUFTHAVN	12,3	0,3	15,8	9,0	26,3	24.8.	-0,5	17.6.	77					1	21						455	675
NT 75410 NORDØYAN FYR	11,8	0,2	13,9																			

	Tm	Av	Txm	Tnm	Txa	dt	Tna	dt	Rf	RR	RR%	Rxa	dt	T0	T20	Rd	Rd1	Skd	Pe	Ov	Fyr	Vek	
FI 92910 SOPNESBUKT										86	60	10,6	2.8.			48	24						
FI 93000 HASVIK - SLUSKFJELL	7,1		9,7	5,1	19,0	5.8.	-0,7	4.6.	81					4	0						904	264	
FI 93140 ALTA LUFTHAVN	11,6	-0,2	15,1	8,7	23,1	5.8.	3,2	8.6.	70					0	11						496	610	
FI 93301 SUOLOVUOPMI - LULIT	9,3	0,0	13,8	5,4	24,4	23.8.	-0,4	13.6.	72	125	71	19,7	7.7.	1	9		29				701	408	
FI 93700 KAUTOKEINO	10,8	0,0	15,4	6,1	24,7	20.8.	-0,5	20.6.	71	134	78	15,6	30.7.	1	9	44	24	6,4	5	51	573	532	
FI 93900 SIHCCAJAVRI	10,2	0,1	14,2	6,0	23,8	20.8.	-0,9	20.6.	70	193	113	14,4	30.7.	1	8	36	33	6,2	4	45	625	479	
FI 94130 PORSA II										127	82	11,4	9.8.				41	29					
FI 94170 SKAIDI II										93		11,0	22.6.				31	25					
FI 94230 ROGNSUNDET	9,9		12,4	8,2	22,3	11.8.	2,9	4.6.						0	3						656	448	
FI 94280 HAMMERFEST LUFTHAVN	9,6	0,0	12,7	7,1	22,1	11.8.	1,7	4.6.	78	138		13,5	6.6.	0	4		29				681	427	
FI 94500 FRUHOLMEN FYR	8,4	-0,3	10,2	7,1	20,2	11.8.	1,8	4.6.	81					0	1						787	318	
FI 94680 HONNINGSVÅG LUFTHAVN	9,0	0,2	11,2	7,4	19,2	5.8.	2,5	4.6.	77					0	0						730	375	
FI 94870 OLDERFJORD										132		14,6	22.6.				45	26					
FI 95350 BANAK	10,9	-0,2	14,9	7,6	24,3	23.8.	1,8	6.7.	73	132	91	22,4	9.8.	0	14	33	25	5,9	7	48	558	548	
FI 95590 BØRSELV II										132		14,0	26.6.				43	24					
FI 95900 VEIDNES I LAKSEFJORD										164	136	34,2	9.8.				36	27					
FI 96220 LEBESBY - KARLMYHRE										173	110	41,0	9.8.				47	26					
FI 96310 MEHAMN LUFTHAVN	9,2	-0,6	11,9	7,1	20,5	5.8.	2,7	4.6.	79					0	1						715	390	
FI 96400 SLETTNES FYR	8,5	0,2	10,5	6,9	19,8	5.8.	2,5	4.6.	84					0	0						784	321	
FI 96560 GAMVIK II										157		17,4	9.8.				41	31	7,0	1	66		
FI 96600 GAMVIK - SKJÅNES										127		16,2	4.8.				45	29					
FI 96850 TANA BRU	10,4		14,8	6,6	24,4	18.8.	0,7	2.6.	74	156		21,3	2.6.	0	10		21				605	499	
FI 96931 POLMAK TOLLSTED										143	95	20,3	9.8.				38	17					
FI 96970 SIRBMA										138	95	20,5	2.6.				39	25					
FI 97251 KARASJOK - MARKAN	10,9	-0,4	15,8	6,3	25,6	19.8.	-0,9	13.6.	70	119	70	9,8	28.7.	2	15		26	4,8	18	28	556	548	
FI 97350 CUOVDDATMOHKKI	10,5	0,0	14,9	5,3	24,7	20.8.	-1,0	20.6.	71	153	90	22,5	9.8.	4	9	38	27	6,0	4	38	597	508	
FI 97710 ISKORAS II	8,0	-0,5	11,8	5,1	21,9	19.8.	-0,9	8.6.	77					4	5						823	310	
FI 98090 BERLEVÅG LUFTHAVN	8,7	-0,3	11,2	6,6	20,1	5.8.	2,4	2.6.	79					0	1						762	342	
FI 98360 BÅTSFJORD - STRAUM	8,3	-0,5	11,4	6,0	21,4	11.8.	0,6	4.6.	71					0	2						797	314	
FI 98400 MAKKAUR FYR	8,8	0,0	10,9	7,2	21,8	11.8.	3,5	4.6.	80					0	1						754	350	
FI 98550 VARDØ RADIO	8,9	0,7	10,9	7,4	19,2	18.8.	3,7	8.7.	81	119	81	14,9	4.8.	0	0	56	22	6,3	2	51	742	362	
FI 98580 VARDØ LUFTHAVN	8,6		10,9	6,7	19,7	11.8.	1,8	8.7.	85					0	0						777	327	
FI 98790 VADSØ LUFTHAVN	9,6	0,8	12,9	6,8	22,4	18.8.	1,8	13.6.	80					0	3						679	425	
FI 99340 ØVRE NEIDEN										166		17,7	17.6.				43	28					
FI 99370 KIRKENES LUFTHAVN	10,2	-0,2	13,7	7,5	23,9	19.8.	3,4	20.6.	77					0	9						624	480	
FI 99460 PASVIK - SVANVIK	10,9	-1,1	15,4	6,9	25,8	19.8.	0,5	13.6.	75	139	78	16,7	9.8.	0	16		31				556	550	
FI 99500 SKOGFOSS										153	84	38,0	9.8.				52	22					
FI 99540 NYRUD	11,2		15,8	6,5	25,9	19.8.	0,1	5.6.	75	174		31,8	9.8.	0	19		28				532	573	
SV 99710 BJØRNØYA	4,2	0,7	6,0	2,8	13,4	17.8.	-1,7	7.6.	92	64	72	8,6	12.6.	9	0	53	20	7,0	0	71	1172	69	
SV 99720 HOPEN	1,9	0,6	3,3	0,5	8,4	17.8.	-3,4	1.6.	93	97	94	17,3	31.8.	42	0	48	20	6,9	4	70	1390	4	
SV 99735 EDGEØYA - KAPP HEU	1,4		3,0	0,1	9,6	18.8.	-4,5	1.6.	93					40	0						1431	3	
SV 99740 KONGSØYA	1,0		2,2	0,0	10,8	30.7.	-4,9	8.6.	95					60	0						1471	0	
SV 99752 SØRKAPPØYA	2,7		4,3	1,5	8,8	1.8.	-3,2	1.6.	92					15	0						1312	3	
SV 99754 HORNSUND	4,1		6,3	2,4	15,4	31.7.	-1,6	1.6.	82	17		2,8	28.6.	6	0	19	5	6,4	3	54	1182	34	
SV 99760 SVEAGRUVA	5,6	1,4	7,9	3,8	15,1	31.7.	-0,4	1.6.	77					3	0						1047	126	
SV 99765 AKSELØYA	4,8		6,8	3,6	13,2	30.7.	-0,3	3.6.	83					2	0						1118	67	
SV 99790 ISFJORD RADIO	5,5	2,0	7,3	4,1	15,6	31.7.	0,5	7.6.	83	58	48	19,9	23.8.	0	0		12				1059	96	
SV 99820 BARENTSBURG	5,9	2,0	8,0	4,4	17,9	1.8.	0,0	7.6.	76	100	111	23,4	23.8.	0	0		12				1017	148	
SV 99840 SVALBARD LUFTHAVN	6,7	2,5	8,8	5,0	17,9	30.7.	0,5	29.8.	73	50	98	9,6	23.8.	0	0	30	10	6,1	7	56	950	188	
SV 99880 PYRAMIDEN	6,7		8,8	5,0	17,1	31.7.	-1,0	1.6.	71					1	0						948	188	
SV 99910 NY-ÅLESUND	5,4	2,0	7,6	3,6	15,8	1.8.	-1,1	7.6.	69	57	68	13,4	19.8.	4	0	28	12	5,8	7	39	1066	99	
SV 99927 VERLEGENHUKEN	3,2		4,8	1,8	12,0	30.7.	-2,8	1.6.	87					20	0						1267	42	
SV 99928 CROZIERPYNTEN	3,3		4,6	2,1	12,4	1.8.	-1,7	1.6.						16	0						1261	39	
SV 99935 KARL XII ØYA	0,3		1,7	-0,8	7,2	6.8.	-4,3	7.6.	95					72	0						1532	0	
SV 99938 KVITØYA	1,2		2,9	-0,2	11,2	1.8.	-3,7	21.6.	91					59	0						1450	10	
JA 99950 JAN MAYEN	5,2	1,5	6,9	3,9	12,9	5.7.	-0,6	12.6.	87	131	90	14,5	30.7.	5	0	49	26	6,7	6	71	1083	99	
AN 99990 TROLL I ANTARKTIS	-25,3		-21,6	-28,7	-10,1	20.8.	-40,8	31.8.	47	21		5,3	6.6.	92	0	8	8				3896	0	

Tabeller basert på verdier på datastatus pr. 02.09.2015.

Rekorder

Data fra vær- og nedbørstasjoner som rapporterer daglig, og som har vært i drift ti år eller mer. "Start" angir første år med lokale august-målinger. * betyr tangering av rekord.

Stasjoner med ny august-rekord for døgnnedbør

Stnr	Navn	Kommune	mm	Dato	Start	Forrige	mm
42810	Tonstad - Nettfed	Sirdal (Vest-Agder)	69,0	16	1972	15.08.1979	66,0
43010	Eik - Hove	Lund (Rogaland)	74,0	05	1998	16.08.2009	66,4
76380	Sausvatn - Skogmo	Brønnøy (Nordland)	83,7	29	1991	17.08.2011	62,4
76450	Vega - Vallsjø	Vega (Nordland)	37,9	29	1991	17.08.2011	37,7
76530	Tjøtta	Alstahaug (Nordland)	38,9	29	1985	30.08.2005	38,2
95900	Veidnes i Laksefjord	Lebesby (Finnmark)	34,2	09	1982	18.08.2001	29,6
96220	Lebesby - Karlmyhr	Lebesby (Finnmark)	41,0	09	1981	15.08.1999	38,0

Stasjoner med ny august-rekord for høy månedsnedbør

Stnr	Navn	Kommune	mm	Start	Forrige	mm
43010	Eik - Hove	Lund (Rogaland)	311,9	1998	2004	288,8

Stasjoner med ny august-rekord for lav månedsnedbør

Stnr	Navn	Kommune	mm	Start	Forrige	mm
84190	Skjomen - Stiberg	Narvik (Nordland)	16,7	1987	2006	17,8

Stasjoner med ny august-rekord for høy månedsmiddeltemperatur

Stnr	Navn	Kommune	°C	Start	Forrige	°C
90400	Tromsø - Holt	Tromsø (Troms)	13,2	1995	1997,2009	12,7
90490	Tromsø - Langnes	Tromsø (Troms)	12,7*	1965	1990,2009	12,7
99910	Ny-Ålesund	Spitsbergen (Svalbard)	5,8	1974	2011	5,7

Stasjoner med ny august-rekord for minimumstemperatur

Stnr	Navn	Kommune	°C	Dato	Start	Forrige	°C
25830	Finsevattn	Ulvik (Hordaland)	-1,3	03	1993	28.08.2007	0,0