Meteorologisk institutt

MET info

no. 11/2018
ISSN 1894-759X
KLIMA
Oslo, 05.12.2018

Været i Norge

Klimatologisk månedsoversikt
November 2018

Jostein Mamen og Helga Therese Tilley Tajet

Fra Sele på Jæren. Foto: Einar Egeland

Månedstemperaturen for hele landet ble 3,7 grader over normalen. Relativt varmest var det på Finnmarksvidda og i fjellet i Sør-Norge med avvik på 6-8 grader over normalen. Et par stasjoner på Vestlandet lå omkring 1 grad over normalen. Månedsnedbøren for hele landet var 85 % av normalen. Flere stasjoner på Vestlandet fikk under 25 % av normalen. Enkelte stasjoner på Østlandet og i Finnmark fikk fra 150 til 200 % av den normale nedbøren.

Meteorologisk institutt

Klimatologisk månedsoversikt

November 2018

Nedbør

Utjevnet nedbørsum
i prosent av normal

- 0 - 25
- 25 - 50
- 50 - 75
- 75 - 100
- 100 - 125
- 125 - 150
- 150 - 175
- 175 - 200

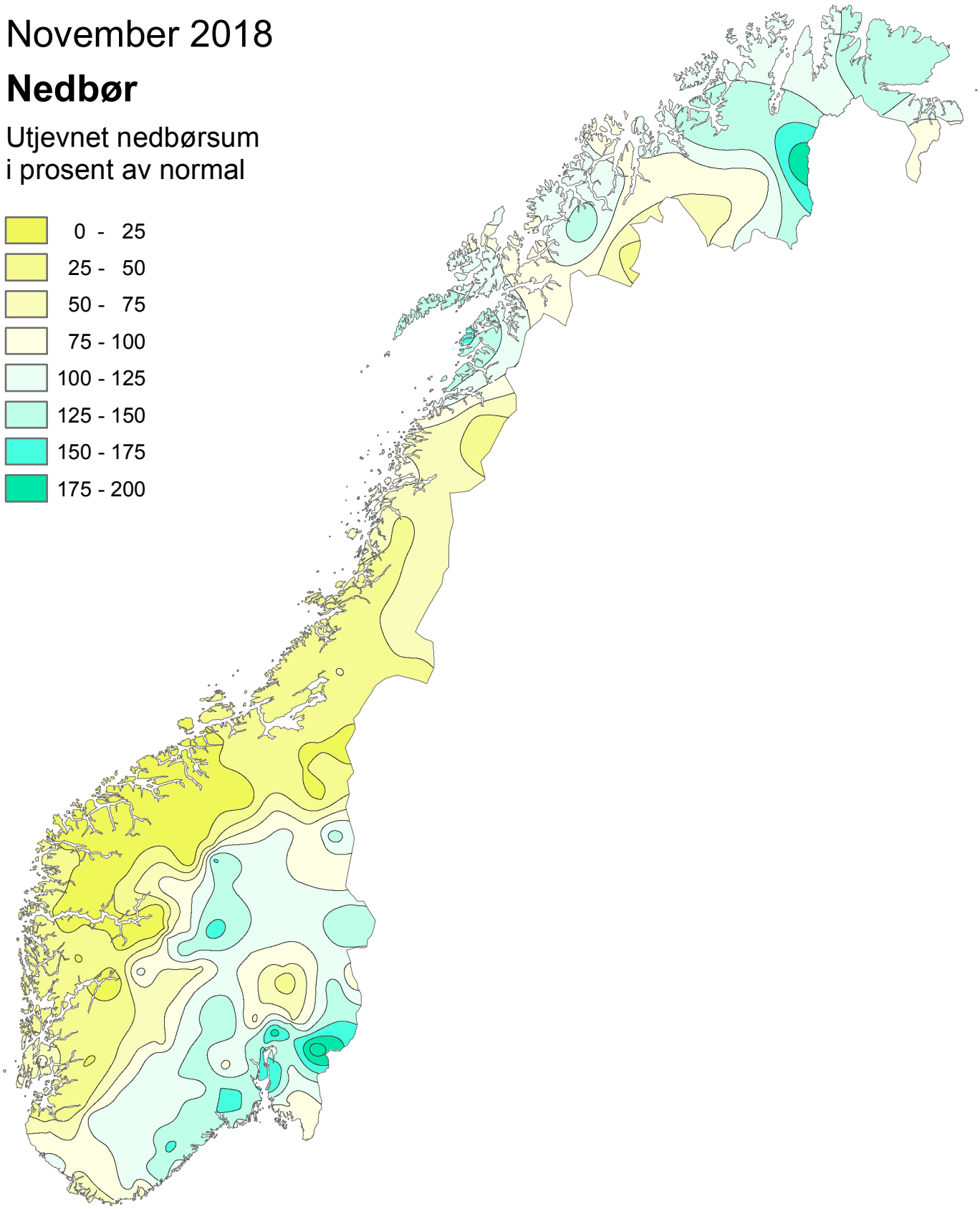

Normalperioden er 1961 - 1990

Utgitt: 03.12.2018

Ved bruk skal Meteorologisk institutt oppgis som kilde.
https://www.met.no/publikasjoner/met-info

Meteorologisk institutt

Klimatologisk månedsoversikt

November 2018

Lufttemperatur

Utjevnet avvik i °C fra normal månedstemperatur

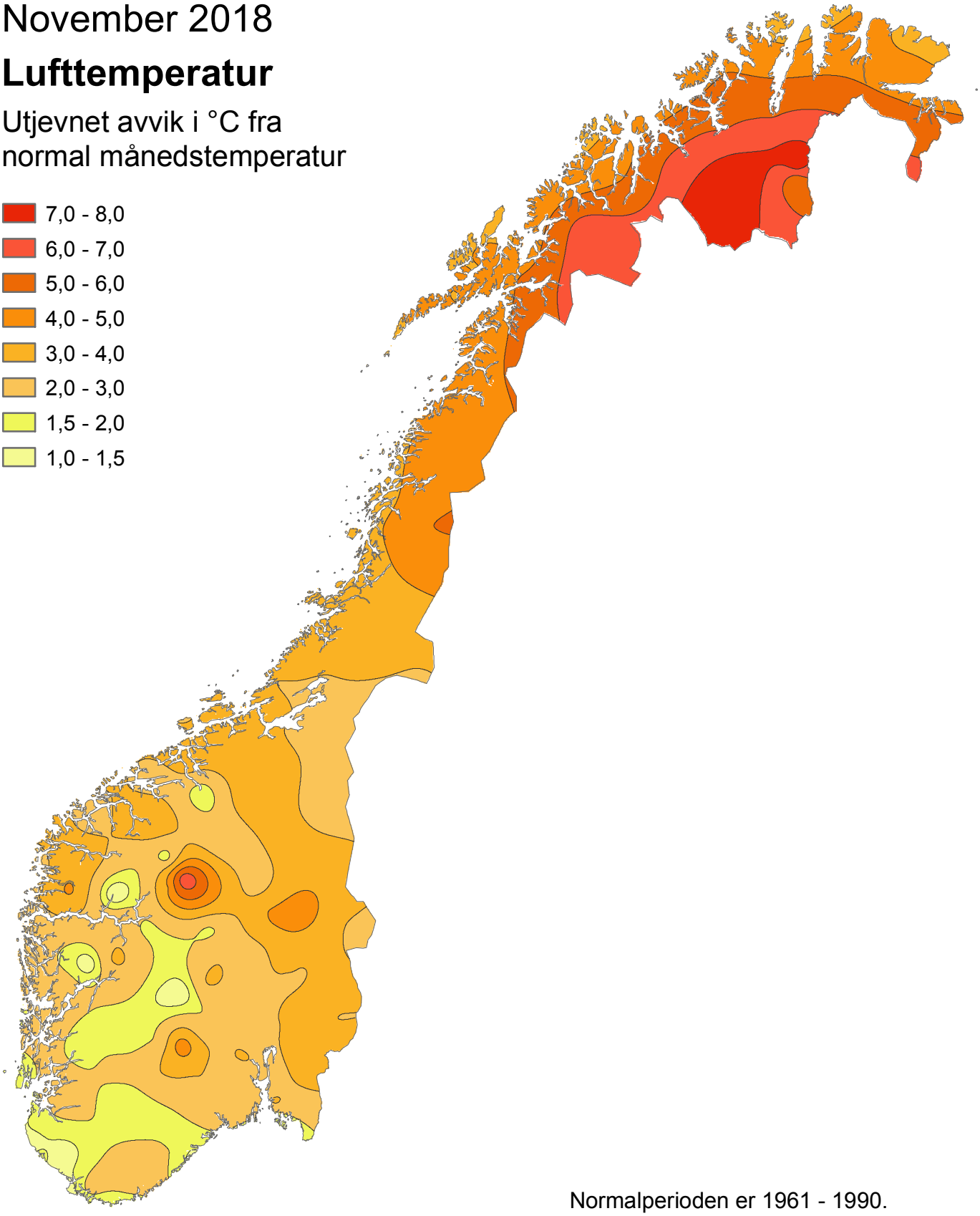

Normalperioden er 1961 - 1990.

Utgitt: 03.12.2018

Ved bruk skal Meteorologisk institutt oppgis som kilde.
https://www.met.no/publikasjoner/met-info

Været i Norge i november 2018: flere varmerekorder

Månedstemperaturen for hele landet ble 3,7 grader over normalen. Relativt varmest var det på Finnmarksvidda og i fjellet i Sør-Norge med avvik på 6-8 grader over normalen. Et par stasjoner på Vestlandet lå omkring 1 grad over normalen. Månedsnedbøren for hele landet var 85 % av normalen. Mange stasjoner på Vestlandet og i Trøndelag fikk under 25 % av normalen. Enkelte stasjoner på Østlandet og i Finnmark fikk fra 150 til 200 % av den normale nedbøren.

Lufttemperatur

Månedstemperaturen for hele landet ble 3,7 grader over normalen, og måneden er den 4. mildeste novembermåneden i en serie som går tilbake til 1900. Relativt varmest var det på Finnmarksvidda og i fjellet i Sør-Norge med avvik på 6-8 grader over normalen. Et par stasjoner på Vestlandet lå omkring 1 grad over normalen. Flere stasjoner med lange serier i Troms og Finnmark satte rekord for høyeste månedstemperatur. Vardø, med målinger tilbake til 1829, slo den gamle rekorden fra 1967. Se rekordtabell bakerst.

De varmeste stasjonene var

- Svinøy fyr (Herøy, Møre og Romsdal) 8,8 °C (3,1 °C over normalen)
- Kråkenes (Vågsøy, Sogn og Fjordane) 8,7 °C (3,2 °C over normalen)
- Ona II (Sandøy, Møre og Romsdal) 8,6 °C (2,7 °C over normalen)

De kaldeste stasjonene var

- Folldal – Fredheim (Hedmark) -5,1 °C (1,9 °C over normalen)
- Leirflaten (Sel, Oppland) -5,0 °C (ingen normal ennå)
- Filefjell – Kyrkjestølane (Vang, Oppland) -4,3 °C (ingen normal ennå)

Høyeste maksimumstemperatur var 19,4 °C, og ble registrert på Ytterøyane fyr (Flora, Sogn og Fjordane) den 7. november. Det ble satt fylkesrekorder i Sogn og Fjordane og Hordaland denne dagen. Se rekordtabell bakerst. Laveste minimumstemperatur var bare –22,8 °C, og ble målt på Leirflaten (Sel, Oppland) 28. november. Vi må tilbake til november 2000 for å finne en like høy verdi for månedens laveste temperatur i november, og til 1938 for å finne en høyere. Laveste temperatur i Norge forrige måned, oktober, var -23,0 grader. Etter krigen har lavere temperatur i oktober enn i november bare forekommet i 1966, 1993, 2005 og nå i 2018.

Nedbør

Månedsnedbøren for hele landet var 85 % av normalen. Mange stasjoner på Vestlandet og i Trøndelag fikk under 25 % av normalen. Enkelte stasjoner på Østlandet og i Finnmark fikk fra 150 til 200 % av den normale nedbøren.

De våteste stasjonene var

- Lifjell - Øysteinnatten (Bø, Telemark, 1102 moh) 333,8 mm (ingen normal ennå)
- Laudal – Kleiven (Marnardal, Vest-Agder) 250,0 mm (121 % av normalen)
- Eik – Hove (Lund, Rogaland) 229,5 mm (87 % av normalen)

De tørreste stasjonene var

- Skjåk II (Oppland) 2,8 mm (12 % av normalen)
- Ångårdsvatnet (Oppdal, Trøndelag) 3,6 mm (5 % av normalen)
- Mjøen (Oppdal, Trøndelag) 4,3 mm (5 % av normalen)

Høyeste døgnnedbør var 106,0 mm, og ble målt på Lifjell - Øysteinnatten (Bø, Telemark) 11. november.

Arktis – november 2018

Jan Mayen var den varmeste stasjonen, med en gjennomsnittstemperatur på 1,3 °C, 4,6 grader over normalen. Svalbard lufthavn hadde en middeltemperatur på -3,8 °C, 6,5 °C over normalen. Svalbard lufthavn har ikke hatt en eneste månedstemperatur under normalen fra og med desember 2010, dvs. 96 måneder på rad. Platåberget III var kaldest med -7,0 °C i gjennomsnitt (ingen normal ennå). Ny-Ålesund hadde en middeltemperatur på -4,1 °C (5,9 °C over normalen). På Hopen var månedstemperaturen -1,5 °C, (7,1 °C over normalen). Bjørnøya endte 4,1 °C over normalen, med en middeltemperatur på 0,4 °C.

Månedens høyeste maksimumstemperatur ble målt på Sveagruva med 7,5 °C den 19. november. Den laveste minimumstemperaturen ble målt i Adventdalen med -23,5 °C den 28. november.

Ny-Ålesund registrerte mest nedbør av de arktiske stasjonene med 95,2 mm (289 % av normalen). Bjørnøya hadde nest mest med 55,9 mm (169 % av normalen). Jan Mayen var tørrest med 28,5 mm (44 % av normalen).

Ny-Ålesund målte størst døgnnedbør av de arktiske stasjonene med 39,6 mm den 19. oktober.

FY	STASJON	Tm	Av	Txm	Tnm	Txa	dt	Tna	dt	Rf	RR	RR%	Rxa	dt	T0	T20	Rd	Rd1	Skd	Pe	Ov	Fyr	Vek
ØF	01080 HVALER										94,8	114	27,5	30			16	9					
ØF	01230 HALDEN										83,3	94	19,5	11			18	10					
ØF	01400 BREKKE SLUSE										88,8	92	18,9	11			18	10					
ØF	01650 STRØMSFOSS SLUSE										93,3	99	24,8	11			19	8					
ØF	01950 ØRJE										95,0	113	32,1	11			16	9					
ØF	03190 SARPSBORG	4,2	2,5	5,8	2,5	10,4	15	-7,3	28	91	97,0	104	25,0	11	10	0	13	10				385	48
ØF	03200 BATERØD																						
ØF	03280 RAKKESTAD - SANDER										94,4	109	27	11			21	11					
ØF	03290 RAKKESTAD	2,9	2,8	4,8	0,6	9,7	15	-12,9	28	90					12	0						424	32
ØF	03370 ØSAKER	3,8		5,9	1,7	10,3	12	-9,8	28	91					11	0						396	41
ØF	03720 ASKIM - KYKKELSRUD	4,9		5,4	1,2	10,5	15	-10,6	28		88,6		35,0	12	12	0		10				278	33
ØF	03780 IGSI I HOBØL										107,4	125	33,1	12			17	10					
ØF	03810 ASKIM II	4,5		4,7	0,3	10,0	15	-12,9	28		110,0		43,0	12	13	0		10				288	27
ØF	17000 STRØMTANGEN FYR	5,1	1,7	6,6	3,5	10,6	4	-6,5	24	89	57,9	72	20,4	12	9	0		6				357	61
ØF	17050 RÅDE - TOMB	3,9	3,3	6,1	1,6	11,0	12	-12,1	28	94	105,4	124	29,6	30	11	0		12				392	48
ØF	17150 RYGGE	3,9	2,7	5,8	1,8	10,4	12	-10,4	28	89	115,1	132	30,6	12	11	0		11				394	43
ØF	17251 MOSS BRANNSTASJON										138,7	165	42,0	11			15	13					
ØF	17280 GULLHOLMEN	5,0	2,3	6,7	3,5	10,7	12	-5,6	28						8	0						360	53
ØF	17380 RYGGE - HUGGENES	3,8		5,9	1,7	10,7	12	-10,7	28	90	105,0		29,2	12	11	0		12				396	44
AK	02650 AURSKOG II	2,3	3,9	4,5	-0,2	10,5	15	-15,4	28	94	149,8	211	28,5	11	13	0		15				442	30
AK	04040 ENEBAKK - BARBØL										109,6	129	33,5	12			22	13					
AK	04090 VALLERUDÅSEN										91,7		26,0	12				11					
AK	04110 LØRENSKOG - HANEBORG										91,4		26,8	12				12					
AK	04200 KJELLER	2,6	3,7	4,8	0,0	10,9	15	-14,2	28	95					14	0						434	32
AK	04260 SKEDSMO - HELLERUD	2,1		4,3	-0,3	10,6	15	-13,2	28	92					14	0						448	23
AK	04460 HAKADAL JERNBANESTASJON	1,5	3,0	3,8	-1,2	10,3	15	-14,0	28	93	158,8	150	52,2	12	14	0		11				464	19
AK	04740 UKKESTAD										118,0	140	35,0	12			16	13					
AK	04780 GARDERMOEN	1,9	3,4								52,9	59	21,7	11				7	6,8	3	24	452	19
AK	04920 ÅRNES	2,0	3,3	3,9	-0,4	9,8	15	-14,0	28	95	72,6	112	23,2	12	14	0		10				451	23
AK	11450 MINNESUND JERNBANESTASJON	3,5		4,4	0,9	10,0	15	-8,3	28						13	0						350	21
AK	17775 FAGERSTRAND										114,4		33,8	12				13					
AK	17780 BLEKSLITJERN										98,6	128	28,8	12				10					
AK	17810 NESODDEN - TANGENÅSEN										89,9	120	30,6	12				8					
AK	17850 ÅS	3,0	2,6	5,2	0,6	10,5	12	-12,3	28	91	134,0	170	37,8	12	13	0		11				419	32
AK	17870 ÅS - RUSTADSKOGEN	2,8								97	128,0		38,9	12				11				412	28
AK	19490 GJETTUM										120,7	144	30,5	11				13					
AK	19510 ØVREVOLL										130,4		36,0	11				12					
AK	19710 ASKER	2,5	2,1	4,4	0,2	10,5	12	-9,2	24	92	149,3	151	41,5	12	12	0		14				434	21
OS	17980 OSLO - LJABRUVEIEN																						
OS	18020 OSLO - LAMBERTSETER																						
OS	18160 NORDSTRAND										90,2	127	22,0	12			15	10					
OS	18162 OSLO - KVÆRNERBYEN										74,2		22,0	12				9					
OS	18165 OSLO - RYEN										75,4		23,0	12				9					
OS	18170 OSLO - ØSTENSJØ										80,4		24,0	12				9					
OS	18180 OSLO - TRASOP										78,5		23,3	12				10					
OS	18195 OSLO - HØYENHALL										76,9		23,5	12				9					
OS	18205 OSLO - LØREN										78,4		22,1	12				11					
OS	18210 OSLO - HOVIN									86	81,8		24,2	12				9					
OS	18215 OSLO - BROBEKK										61,1		21,4	12				7					
OS	18225 OSLO - TONSENHAGEN										46,6		16,2	12				9					
OS	18233 OSLO - NYLAND										76,1		21,6	12				10					
OS	18235 OSLO - FURUSET										85,7		26,3	12				11					
OS	18245 OSLO - AMMERUD										82,4		22,3	12				12					
OS	18260 OSLO - HØYBRÅTEN										88,9		26,6	12				12					
OS	18269 OSLO - HAUGENSTUA										69,8		22,5	12				12					
OS	18270 OSLO - VESTLI									97	59,3		24,9	12				11					
OS	18310 OSLO - TØYEN										75,9		21,9	12				9					
OS	18390 OSLO - BJØLSEN										86,5		24,1	12				11					
OS	18405 OSLO - SANDAKER										81,5		22,4	12				11					
OS	18420 OSLO - DISEN										94,5		26,0	12				11					
OS	18440 OSLO - KJELSÅS										97,2		25,7	12				11					
OS	18450 MARIDALSOSET										105,6	130	30,7	12			17	12					
OS	18500 BJØRNHOLT	0,9		3,0	-1,4	8,8	15	-13,2	28	97	222,5	185	68,4	12	15	0		16				482	8
OS	18645 OSLO - SOLLI PLASS										82,0		24,7	12				9					
OS	18700 OSLO - BLINDERN	3,4	2,7	5,4	1,2	11,5	12	-9,4	28	88	101,3	139	28,3	12	11	0		12	6,5	4	22	409	35
OS	18815 OSLO - BYGDØY	3,1		5,6	0,5	11,6	12	-11,5	28	89					13	0						416	39
OS	18920 OSLO - BESSERUD																						
OS	18950 TRYVANNSHØGDA	1,3	2,6	3,0	-0,4	8,0	15	-7,6	28	92	192,1	156	49,9	11	13	0		15				472	4
OS	18980 OSLO - LILLEAKER																						
HE	00060 LINNES										74,0	119	28,0	12			21	9					
HE	00100 PLASSEN										87,9	135	41,9	12			17	8					
HE	00180 TRYSIL VEGSTASJON	-1,1	2,9	1,6	-3,6	8,9	16	-18,5	28	94	89,8	150	39,2	12	15	0		9				543	6
HE	00700 DREVSJØ	-1,6	3,5	1,6	-5,2	6,9	16	-18,5	28	91	30,3	80	11,8	12	22	0	14	5	6	4	18	558	0
HE	00730 VALDALEN										57,9	103	19,0	12			13	8					
HE	00770 ELLEFSPLASS										39,2	85	10,2	4			16	6					
HE	00810 TUFSINGDAL - MIDTDAL										58,1	132	15,4	29			11	8					
HE	05350 NORD-ODAL	2,0		4,0	-0,2	10,6	16	-13,0	28	94	100,1	137	41,6	12	14	0		8				450	23
HE	05590 KONGSVINGER	1,8		4,0	-0,5	10,7	15	-14,1	28	92	77,4		32,5	12	14	0		8				455	23
HE	05660 ROVERUD	1,4	3,0	3,5	-1,1	10,4	15	-16,1	28	88					14	0						468	22
HE	06020 FLISA II	1,0	3,3	3,1	-1,2	10,3	16	-16,3	28	91	71,6	135	25,4	12	14	0		8	6,6	3	22	479	21
HE	06440 VERMUNDSJØEN										46,0	81	13,8	12			13	8					
HE	07420 RENA - ØRNHAUGEN	-0,9		1,3	-3,1	5,3	16	-10,6	22	89	52,4		24,9	12	23	0		8				537	0
HE	07660 ÅKRESTRØMMEN										32,6	102	14,6	12			15	7					

FY	STASJON	Tm	Av	Txm	Tnm	Txa	dt	Tna	dt	Rf	RR	RR%	Rxa	dt	T0	T20	Rd	Rd1	Skd	Pe	Ov	Fyr	Vek
HE	07920 FINSTAD - NYHUS										38,2	87	10,3	11			18	7					
HE	07950 RENA FLYPLASS	-0,7	4,0	2,1	-3,8	9,4	15	-18,5	28	91	68,4	116	27,6	12	15	0		9				532	7
HE	08140 EVENSTAD - DIH	-0,1	4,4	2,1	-2,7	9,1	16	-12,8	27	93					16	0						512	6
HE	08720 ATNSJØEN										44,3	111	14,5	12			16	8					
HE	08780 LI BRU	-0,6																				246	0
HE	08880 ALVDAL	-1,8		1,3	-4,7	8,3	12	-16,2	23	87					23	0						563	1
HE	09160 FOLLDAL - FREDHEIM	-5,1	1,9	-0,4	-8,9	7,5	12	-22,7	28	85	17,8	111	5,7	11	25	0		4				663	0
HE	09580 TYNSET - HANSMOEN	-1,8	3,5	1,0	-4,5	7,4	4	-18,4	23	90	27,3	105	5,7	11	23	0		7				564	1
HE	09870 BLANKTJERNMOEN I KVIKNE										5,3	20	2,1	4			8	2					
HE	12180 ILSENG	0,9	3,0	3,2	-1,4	9,9	15	-12,4	26	91					14	0						483	12
HE	12290 HAMAR II	1,5		4,0	-0,9	10,8	12	-11,3	23	88	31,0		8,0	12	13	0		8				464	18
HE	12320 HAMAR - STAVSBERG	1,4		3,3	-0,8	10,7	15	-10,4	23	94	41,4		12,0	11	13	0		9				470	12
HE	12550 KISE PA HEDMARK	2,4	3,2	4,4	-0,2	11,1	12	-10,7	28	87	35,8	72	10,4	11	14	0		9				438	20
HE	66850 KVIKNE I ØSTERDAL										23,9	66	7,5	13			8	5					
OP	09310 HJERKINN II	-2,7		0,8	-5,8	7,0	15	-15,5	26	82	18,5		4,7	12	28	0		6				590	0
OP	09380 SNØHEIM	-3,4		-0,1	-6,8	7,9	7	-15,8	27	80*					30	0						612	0
OP	11500 ØSTRE TOTEN - APELSVOLL	1,6	2,9	3,5	-0,6	9,8	15	-9,4	26	91	22,0	42	4,1	12	13	0		8				463	10
OP	11710 EINAVATN										36,9	62	8,5	12			19	10					
OP	12680 LILLEHAMMER - SÆTHERENGEN	0,8	3,4	2,7	-1,0	9,4	12	-12,7	28	90	63,7	108	16,6	12	12	0		10				486	8
OP	13030 GAUSDAL - FOLLEBU	0,0	3,7	2,0	-1,9	7,9	15	-12,8	28	91					15	0						510	1
OP	13060 GAUSDAL - OVREHAGEN										64,6		22,2	11			20	7					
OP	13140 FÅVANG - TROMSNES										57,5	111	19,2	12			16	8					
OP	13150 FÅVANG	0,1	3,8	1,9	-1,7	8,7	12	-14,9	28	87	59,7	122	19,4	12	13	0		9				507	6
OP	13160 KVITFJELL	-1,7	3,4	0,4	-3,9	6,8	7	-12,6	28	89					27	0						560	0
OP	13420 VENABU	-2,7	2,7	0,0	-5,7	3,8	12	-14,7	26	93	58,8	113	16,4	12	26	0	19	10	5,3	8	16	592	0
OP	13640 OLSTAPPEN																						
OP	13655 SKÅBU	-3,0		-0,3	-5,7	4,3	12	-13,5	26	89	34,9		7,2	1	29	0		8				599	0
OP	13750 ØVRE HEIMDALSVATN																						
OP	14050 SJOA																						
OP	14200 LEIRFLATEN	-5,0		-1,9	-7,5	6,4	4	-22,8	28	91	69,2		25,9	12	28	0		7				661	0
OP	14550 PRESTSTULEN										63,5	151	24,2	12			14	8					
OP	15262 JUVFLYE - MIMISBRUNNR KLIMAPARK	-2,1		1,1	-5,6	7,0	7	-12,9	27						29	0						574	0
OP	15270 JUVVASSHØE	-1,7	6,7	0,9	-4,7	6,5	7	-10,5	27	64					26	0						561	0
OP	15480 SKJÅK II										2,8	12	1,8	3			6	1					
OP	15660 SKJÅK										6,4	22	4,1	3			8	1					
OP	15730 BRÅTÅ - SLETTOM	-2,3	1,7	0,1	-4,6	8,5	16	-16,7	28	95	23,4	39	6,0	12	24	0	13	7				581	1
OP	15890 GROTLI III	-3,0		0,5	-6,2	7,8	4	-18,9	28	82	28,2		6,3	12	22	0		8				600	0
OP	16040 OTTA - SKANSEN	-0,9		1,4	-3,0	9,9	4	-16,4	28	85	33,9		13,6	12	14	0		5				537	3
OP	16271 HØVRINGEN II	-2,6		0,3	-5,4	5,4	7	-13,6	25	88	53,8		23,6	12	25	0		6				588	0
OP	16400 DOVRE-LANNEM	-1,6		1,0	-4,1	8,0	4	-16,9	28	87	8,3		2,6	1	17	0		3				557	1
OP	16560 DOMBÅS - NORDIGARD										28,9	100	9,6	12				6					
OP	16610 FOKSTUGU	-2,3	2,4	0,8	-5,8	7,8	15	-15,7	26	79					26	0			4,1	9	6	580	0
OP	16790 LESJA - SVANBORG										10,8	35	5,0	3			7	3					
OP	20520 LUNNER										71,5	91	20,6	12			16	9					
OP	20540 GRAN	1,4	2,8	3,4	-1,0	10,2	15	-12,4	27	92					14	0						469	16
OP	21680 VEST-TORPA II	-1,3	2,5	1,6	-4,1	6,3	12	-15,7	28	97	69,0	101	22,5	12	20	0		10				550	0
OP	22840 REINLI										67,5	111	22,1	12			17	9					
OP	23410 FAGERNES LUFTHAMN	-2,7		0,4	-5,5	5,2	15	-16,8	26	91					26	0						591	0
OP	23420 FAGERNES	-0,2	2,8	1,7	-1,9	8,3	12	-12,4	26	91	51,4	114	15,6	12	14	0		9				515	2
OP	23500 LØKEN I VOLBU	-2,3	1,8	0,0	-4,3	7,1	12	-16,0	28	96	81,8	157	28,2	12	19	0		8				580	0
OP	23550 BEITOSTØLEN II	-2,1		0,4	-4,5	5,4	7	-12,6	28	86	92,8		31,1	12	27	0		8				572	0
OP	23560 BEITO										120,8	183	37,0	12			12	8					
OP	23720 VANG I VALDRES										51,3	97	18,1	11			14	9					
OP	54710 FILEFJELL - KYRKJESTØLANE	-4,3		-1,4	-7,3	5,2	4	-19,5	28	88	27,4	62	7,1	12	28	0		7				639	0
OP	55290 SOGNEFJELLHYTTA	-3,0	3,9	0,2	-5,7	7,5	7	-14,4	27	77	73,0	89	13,7	30	30	0		9				599	0
OP	61630 BJORLI	-1,5		1,7	-4,5	10,8	16	-19,8	25	83	7,4		3,7	3	21	0		3				555	6
BU	19810 RØYKEN - SKOGSBORG																						
BU	19930 GLITRE																						
BU	19932 GLITREVANN										119,0		34,0	12				13					
BU	19940 LIER	3,0	2,8	5,2	0,5	11,8	15	-9,3	28	91					13	0						419	30
BU	20280 HØNEFOSS - HVERVEN	2,3		4,4	0,4	11,1	12	-10,1	27	90					11	0						440	24
BU	20301 HØNEFOSS - HØYBY	2,1	2,8	4,2	0,1	11,2	12	-10,6	27	92	36,6	73	7,5	12	13	0		10				446	23
BU	24210 SOKNA II										88,8	120	24,2	12			20	10					
BU	24600 GRIMELI I KRØDSHERAD										114,5	149	31,7	11			18	12					
BU	24710 GULSVIK II	1,1	2,4	3,4	-0,8	9,7	5	-12,9	28	89	119,1	128	37,3	12	13	0		9				476	11
BU	24890 NESBYEN - TODOKK	-0,9	3,1	1,6	-2,9	8,6	30	-15,5	28	89	44,4	101	15,1	12	16	0	13	8	6,2	5	21	536	1
BU	24960 GOL - STAKE										33,4	74	9,1	12			17	8					
BU	25100 HEMSEDAL - HØLTO										94,9	136	30,1	12			15	9					
BU	25110 HEMSEDAL II	-3,4		-0,6	-5,7	6,6	4	-18,6	26	92					23	0						612	0
BU	25112 HEMSEDAL - HOLLEKOLTEN	-2,1		0,4	-4,2	7,1	4	-13,6	26	88					26	0						574	0
BU	25115 HEMSEDAL SKISENTER	-1,7		0,6	-4,0	8,7	7	-11,9	28	81					28	0						562	0
BU	25320 ÅL III										36,5	68	7,4	12			17	10					
BU	25540 BAKKO I HOL																						
BU	25541 BAKKO I HOL II																						
BU	25630 GEILO - OLDEBRÅTEN	-2,1	1,5							90*	40,6	58	10,5	12				10				572	0
BU	25640 GEILO										41,4	56	11,4	12			16	10	5,1	7	15		
BU	26350 SIGDAL - NEDRE EGGEDAL	-0,4		2,6	-2,8	10,1	12	-16,1	28	98	122,3		37,2	11	16	0		13				523	5
BU	26500 GEITHUS										72,2		16,6	12				12					

FY	STASJON	Tm	Av	Txm	Tnm	Txa	dt	Tna	dt	Rf	RR	RR%	Rxa	dt	T0	T20	Rd	Rd1	Skd	Pe	Ov	Fyr	Vek	
BU	26580 DRAMMEN - BANGELØKKA																							
BU	26590 DRAMMEN - SLETTA																							
BU	26594 DRAMMEN - DANVIK										139,8		38,7	11				15						
BU	26780 SOLBERGELVA - OLLEVEIEN																							
BU	26790 MJØNDALEN - ORKIDEHØGDA										86,2		19,2	12				14						
BU	26802 MJØNDALEN - ÅSEN										101,7		27,2	12				12						
BU	26810 HOKKSUND - LOE										70,4		13,6	12				12						
BU	26820 HOKKSUND	2,5	3,0	5,0	0,2	13,3	12	-10,9	28	92					12	0						434	28	
BU	26840 KROKSTADELVA - LANGELØKKA										90,4		19,6	12				15						
BU	26852 DRAMMEN - BRAGERNES SKOLE										88,1		32,6	11				8						
BU	26862 DRAMMEN TINGHUS										113,1		30,7	11				13						
BU	26864 DRAMMEN SYKEHUS																							
BU	26872 DRAMMEN - ØREN SKOLE										103,4		28,4	11				14						
BU	26898 DRAMMEN - ÅSSIDEN										109,1		29,1	11				14						
BU	26900 DRAMMEN - BERSKOG	3,0	3,1	5,1	0,6	12,5	15	-10,1	28	91	106,9	126	28,6	12	12	0		12				422	31	
BU	26934 DRAMMEN - SOLUMSTRAND										114,5		27,8	12				13						
BU	27010 KONNERUD	1,8		4,0	-1,1	10,5	15	-11,8	28	95	147,9		40,2	11	16	0		16				457	18	
BU	27015 DRAMMEN - JARLSBERGVEIEN										68,0		20,5	11				10						
BU	28380 KONGSBERG BRANNSTASJON	1,3	2,3							94									6	5	17	472	14	
BU	28750 FLESBERG																							
BU	28922 VEGGLI II	0,4	2,2							92*	79,8	127	17,7	11				13				499	4	
BU	29350 UVDAL KRAFTVERK	-1,6									69,6	104	15,2	11				9				559	0	
BU	29600 TUNHOVD										40,6	90	8,9	11			14	9						
BU	29720 DAGALI LUFTHAVN	-3,4	1,1	0,6	-6,7	6,7	16	-19,5	26	90					24	0						611	0	
VE	26950 SVELVIK - KNEM	4,0	2,8	5,9	1,6	11,5	15	-8,0	28	90					12	0						390	42	
VE	26990 SANDE - GALLEBERG	3,0	2,4	5,1	0,4	12,3	15	-10,1	28	91	123,5	127	32,3	12	15	0		12				419	32	
VE	26996 SANDE - LAUVKOLLMYR	-0,1		2,7	-3,3	8,9	15	-16,3	26	97	210,7		48,1	11	18	0		15				513	6	
VE	27120 HORTEN - NYKIRKE	3,6		5,6	1,1	11,8	15	-10,8	28		158,5		38,5	11	12	0		14				402	35	
VE	27160 HORTEN II	3,9	1,3	5,7	2,2	11,6	15	-5,8	26		158,1	163	39,4	11	9	0		13				394	36	
VE	27270 TØNSBERG - KILEN	4,4		6,5	1,9	11,9	15	-10,4	28		156,5		37,2	11	10	0		13				379	50	
VE	27315 RAMNES - KILE VESTRE	3,3		5,3	0,8	11,7	15	-10,2	28	92					14	0						412	33	
VE	27330 TØNSBERG - TARANRØD	3,9		5,9	1,7	12,2	15	-9,9	28		123,0		31,2	11	10	0		12				394	42	
VE	27400 NØTTERØY - FØYNLAND	4,8		6,7	2,8	11,4	12	-7,2	28		137,7		34,5	12	10	0		11				366	54	
VE	27403 NØTTERØY - KNARRBERG	4,9		6,9	2,7	11,1	15	-8,7	28		127,7		31,0	30	10	0		11				364	56	
VE	27406 NØTTERØY - TORØD	4,8		6,7	2,7	10,9	12	-6,2	26		132,3		28,8	12	10	0		12				365	56	
VE	27420 TJØME	4,8	2,4	6,6	2,7	10,8	12	-8,7	28		120,5	121	28,2	30	10	0		12				366	55	
VE	27433 NØTTERØY - TENVIK	4,8		6,7	2,9	10,9	12	-6,7	28		139,2		31,9	11	10	0		12				366	56	
VE	27435 NØTTERØY - VESTSKOGEN	4,3		6,3	2,0	11,4	15	-9,3	28		137,4		36,0	11	10	0		12				382	47	
VE	27450 MELSOM	4,2	2,5	6,1	2,3	11,3	15	-7,9	28	88	150,0	123	40,0	11	10	0		12				383	47	
VE	27460 NØTTERØY - BORGHEIM	4,4		6,4	2,3	11,4	15	-8,0	28		146,6		36,3	11	10	0		11				378	49	
VE	27500 FÆRDER FYR	6,2	1,6	7,4	4,9	10,6	12	-3,8	24	84					6	0						326	73	
VE	27600 SANDEFJORD										149,0	145	39,0	30			16	12						
VE	27770 STOKKE - SOLLI										172,3	140	59,0	11			16	15						
VE	27780 TJØLLING	4,5	2,0	6,5	2,5	10,9	12	-8,1	27	91					10	0						374	54	
VE	27800 HEDRUM										175,8	154	53,3	11			19	12						
VE	29950 SVENNER FYR	5,6	1,7	7,1	4,1	10,5	12	-5,2	24						7	0						342	67	
VE	30000 LARVIK										146,7	121	35,0	11			17	14						
TE	30248 BREVIK										172,2	167	48,7	11				11						
TE	30249 LANGANGEN																							
TE	30255 PORSGRUNN - ÅS	4,1		5,9	2,4	10,6	12	-6,7	26	91					10	0						388	41	
TE	30258 PORSGRUNN - KLEVSTRAND										164,3		63,2	11				12						
TE	30261 PORSGRUNN										184,4	177	65,4	11				12						
TE	30270 PORSGRUNN - KJØLNES										149,9		51,0	11				12						
TE	30320 SKIEN - ELSTRØM										157,0	167	53,0	11			15	12						NB!
TE	30330 GJERPEN - ÅRHUS	3,9		6,2	1,5	11,4	15	-9,7	28	89					11	0						393	44	
TE	30380 GODAL										181,0	147	65,0	11			30	14						
TE	30530 NOTODDEN																							
TE	30650 NOTODDEN FLYPLASS	1,9	3,0	4,3	-0,8	10,8	12	-12,0	26	93					14	0						453	24	
TE	30810 TINNOSDAMMEN										107,2	139	24,8	12				11						
TE	30860 BERGELIGREND										96,3	155	23,0	11				11						
TE	30875 BUSNES										104,7		24,7	12				11						
TE	31080 TESSUNGDALEN - BAKKHUS										81,5	118	25,5	12			14	12						
TE	31210 MÅR - SYNKEN										38,5		15,8	12				8						
TE	31250 STRENGEN										49,6	124	14,8	12				12						
TE	31400 FYRIEGG	0,1		2,5	-2,1	9,4	15	-10,1	28	80	150,6		50,4	12	20	0		10				508	1	
TE	31410 RJUKAN										91,2	114	27,0	11			14	10						
TE	31500 FRØYSTUL										65,7	86	23,4	12				10						
TE	31520 GROSET										45,5		13,3	12				9						
TE	31550 MØSVASSDAMMEN										55,5		19,5	12				11						
TE	31570 MØSVATN - HAUG										74,1	88	18,0	12			19	11						
TE	31620 MØSSTRAND II	-1,0	2,2	1,8	-3,1	6,5	15	-11,4	26	89	54,0	66	14,2	12	19	0		10				540	0	
TE	31660 MOGEN										67,0	82	17,6	12			19	9						
TE	31970 GAUSTATOPPEN	-3,4	4,4							84												613	0	
TE	32060 GVARV - NES	2,9	3,0	5,1	0,8	10,6	12	-9,8	24	88	89,3	119	24,2	11	12	0		13				423	30	
TE	32220 LIFJELL - ØYSTEINNATTEN	-0,7		1,5	-2,6	10,2	17	-9,1	25		333,8		106,0	11	20	0		18				531	1	
TE	32240 BØ	2,2	2,7	4,7	-0,3	10,8	12	-11,3	26	90					14	0						445	22	
TE	32350 ÅMOTSDAL										132,3	132	33,0	12			17	13						
TE	32780 HØIDALEN I SOLUM										147,8	143	45,0	11			17	13						
TE	32890 HØYDALSMO II										109,0	121	27,8	11				14						
TE	33250 RAULAND										77,5	99	17,0	11			17	12						
TE	33890 VÅGSLI	-1,4	1,6	1,8	-3,6	6,4	17	-14,5	26	72					17	0						552	0	
TE	33950 HAUKELISETER TESTFELT	-1,0		1,3	-3,0	6,7	15	-11,7	27	85	78,3		17,7	11	19	0		12				540	0	

FY	STASJON	Tm	Av	Txm	Tnm	Txa	dt	Tna	dt	Rf	RR	RR%	Rxa	dt	T0	T20	Rd	Rd1	Skd	Pe	Ov	Fyr	Vek
TE	34130 JOMFRULAND	5,4	1,9	7,1	3,7	10,4	4	-4,9	24	93					8	0						349	61
TE	34580 DRANGEDAL-REFSDALSKILEN										159,4		51,2	11			19	14					
TE	34800 TØRDAL - SUVDØLA										190,0		69,7	11			17	16					
TE	34900 POSTMYR I DRANGEDAL										136,3	109	37,6	11			20	12					
TE	37150 STORGAMA	4,2																				180	2
TE	37230 TVEITSUND	2,9	1,8	5,0	0,5	10,6	15	-8,5	26	91	128,6	117	32,8	11	13	0		13				423	25
TE	37500 FOLDSÆ										84,2	97	18,4	12			15	12					
AA	35090 EIKELAND										208,7	158	61,6	11			20	14					
AA	35210 GJERSTAD JERNBANESTASJON	3,2		5,6	1,1	11,5	15	-9,9	24	90	206,4		60,6	11	10	0		16				413	35
AA	35860 LYNGØR FYR	5,7	1,4	7,3	3,9	10,6	15	-5,6	24	83					7	0						340	64
AA	36110 ARENDAL BRANNSTASJON II										153,9		42,1	30			16	14					
AA	36200 TORUNGEN FYR	6,3	1,7	7,9	4,5	10,9	11	-4,0	26	86	118,2	113	40,0	30	3	0		13				322	73
AA	36330 ARENDAL LUFTHAVN	4,2		6,2	1,9	10,4	15	-8,2	27	92					11	0						385	41
AA	36490 BØYLEFOSS										193,2	131	53,8	11			16	15					
AA	36560 NELAUG	3,6	2,0	6,1	1,5	11,0	15	-9,0	27	94	213,8	154	63,7	11	10	0	21	15				403	36
AA	38140 LANDVIK	5,5	2,3	7,3	3,1	11,2	12	-6,8	26	87	187,8	131	54,7	30	7	0		14				346	59
AA	38421 SENUMSTAD										224,4	132	54,6	11			18	15					
AA	38600 MYKLAND										152,8	119	37,9	11			16	11					
AA	38730 HYNNEKLEIV	2,9		5,3	0,4	9,9	11	-13,2	27	91	162,1		39,5	11	14	0		13				423	28
AA	38800 TOVDAL										174,1	123	45,4	11			16	13					
AA	39750 BYGLANDSFJORD - NESET	4,0		6,1	2,3	10,9	11	-7,1	26	86	49,0		11,0	29	10	0		7				392	34
AA	40250 VALLE	1,1	1,6	4,0	-1,1	9,3	10	-12,7	26	91	118,8	109	29,6	12	13	0		11				478	12
AA	40510 BLÅSJØ	-0,6		1,5	-2,2	7,9	17	-8,9	26	89					18	0						527	0
AA	40880 HOVDEN - LUNDANE	-1,1	2,4	2,9	-4,4	8,7	15	-16,9	27	86	65,9	60	18,8	12	18	0		9				542	0
VA	39010 KRISTIANSAND - FIDJEÅSEN																						
VA	39030 KRISTIANSAND - HÅNES																						
VA	39040 KJEVIK	5,4	2,3	7,3	2,9	11,5	12	-7,4	26	89	117,3	72	38,0	29	9	0		14				349	58
VA	39100 OKSØY FYR	6,7	1,7	8,0	5,3	11,0	12	-2,8	26	86					3	0						310	78
VA	39150 KRISTIANSAND - SØMSKLEIVA	5,8																				303	59
VA	39160 KRISTIANSAND - HOLDALSNUTEN										103,2		46,8	30				5					
VA	39165 KRISTIANSAND BRANNSTASJON																						
VA	39200 KRISTIANSAND - KVADRATUREN										132,0		37,2	30				14					
VA	39210 DUEKNIPEN										82,6		32,0	30				6					
VA	39220 MESTAD I ODDERNES										216,2	105	54,5	30			18	15					
VA	41090 MANDAL III	6,1	1,7	7,7	4,5	11,8	12	-5,0	26	89	109,5	72	34,1	29	3	0		11				315	68
VA	41175 LAUDAL - KLEIVEN	3,6	1,1	5,4	1,9	9,1	15	-9,8	26	92	250,0	121	58,8	11	12	0	20	15	6,5	3	22	403	28
VA	41480 ÅSERAL	2,8	1,8	5,1	0,4	9,7	11	-11,0	26	91	218,7	102	40,5	11	12	0		14				427	24
VA	41550 LJOSLAND - MONEN										190,7	105	36,2	11			16	13					
VA	41770 LINDESNES FYR	7,0	1,4	8,1	5,7	11,2	12	-1,8	27	86	100,9	69	24,3	29	3	0	16	10	6,3	3	16	301	85
VA	41825 LYNGDAL	5,9	2,2	7,8	3,6	12,2	12	-6,6	26	86					7	0						332	71
VA	42160 LISTA FYR	6,7	1,2	8,2	5,1	11,9	15	-4,7	26	85	115,1	77	36,4	29	4	0	16	12				310	81
VA	42520 RISNES I FJOTLAND										195,2	86	38,0	30			15	13					
VA	42650 FLEKKEFJORD										191,1	76	51,5	29			15	12					
VA	42720 BAKKE										203,7	86	48,5	30			16	13					
VA	42940 SIRDAL - SINNES	1,4	2,0	4,6	-1,3	8,8	11	-13,8	26	83	204,9	116	44,7	30	14	0		13				467	11
RO	43010 EIK - HOVE	4,5	1,3	7,0	1,5	11,3	7	-9,9	26	89	229,5	87	45,3	30	11	0		14	5,7	5	18	376	57
RO	43090 JØSSINGFJORD										215,4	110	53,5	29			14	14					
RO	43350 EIGERØYA	6,8	1,6	8,3	5,2	12,3	7	-2,3	26						4	0						305	84
RO	43810 MAUDAL										209,4	59	39,9	30			14	12					
RO	44080 OBRESTAD FYR	6,1	1,0	8,0	3,8	13,8	7	-5,0	25	83	116,0	74	18,7	11	10	0		11				328	78
RO	44190 TIME - LYE	5,9																				323	69
RO	44300 SÆRHEIM	6,1	1,7	8,0	4,1	14,2	7	-2,8	27	81	91,0	61	15,3	30	8	0		12				327	74
RO	44480 SØYLAND I GJESDAL										197,9	76	35,3	30			15	12					
RO	44520 HELLAND I GJESDAL										176,6	72	34,0	30			11	11					
RO	44560 SOLA	6,1	1,5	8,8	3,3	15,8	7	-6,0	25	82	63,3	47	10,1	30	9	0		10	5,2	5	12	328	84
RO	44610 KVITSØY - NORDBØ	7,6	1,6	9,0	6,0	14,6	7	0,8	27	79					0	0						284	92
RO	44640 STAVANGER - VÅLAND	6,5	1,7	8,6	4,6	14,8	7	-1,9	27	78	68,1	45	9,7	30	7	0		12				304	80
RO	44730 SANDNES - ROVIK	6,0																				320	81
RO	44760 IMS										66,6	35	13,5	30			14	11					
RO	44800 SVILAND										105,4	49	18,0	30			15	11					
RO	44900 OLTEDAL										110,7	47	19,5	30			13	11					
RO	45350 LYSEBOTN	6,2								64	90,8	37	18,6	2				9				323	88
RO	45530 LIARVATN	4,3	1,7	7,2	1,7	14,9	7	-7,6	26	67	79,7	31	13,1	1	12	0		11				380	57
RO	45770 HJELMELAND	5,4		8,8	2,5	16,5	7	-5,4	27	75					10	0						349	72
RO	45870 FISTER - SIGMUNDSTAD	6,9	2,6	9,2	4,5	17,0	7	-2,8	27	77					9	0						304	99
RO	46150 SAND I RYFYLKE II										85,3	33	14,9	30			16	12					
RO	46300 SULDALSVATN										53,4	25	16,0	30			13	10					
RO	46610 SAUDA	4,0	1,8	7,7	1,7	16,9	7	-8,1	27	84	95,9	36	21,3	30	10	0		12	5,2	7	13	391	50
RO	46850 HUNDSEID I VIKEDAL										160,7	49	34,0	30			11	11					
RO	46930 VATS I VINDAFJORD	5,7	2,2	8,6	2,6	17,5	7	-8,1	27	83	139,0	78	23,5	30	10	0		12				339	85
RO	47090 SKJOLD - FRØVIK										112,9	51	20,0	30			16	12					
RO	47240 KARMØY - BREKKEVANN										126,8	79	18,6	13			15	12					
RO	47260 HAUGESUND LUFTHAVN	6,6	1,5	8,9	4,0	15,9	7	-6,0	25	82					9	0						313	87
RO	47270 KARMØY - HYDRO										105,5	61	17,2	13			14	12					
RO	47300 UTSIRA FYR	7,6	1,7	8,7	6,4	13,4	7	0,8	25	81	49,8	35	10,0	2	0	0	13	10	5,9	3	15	282	91
RO	47350 RØVÆR	7,7		9,1	6,3	14,5	7	0,8	21						0	0						279	95

FY	STASJON	Tm	Av	Txm	Tnm	Txa	dt	Tna	dt	Rf	RR	RR%	Rxa	dt	T0	T20	Rd	Rd1	Skd	Pe	Ov	Fyr	Vek
HO	25830 FINSEVATN	-3,2	2,5	-0,6	-5,5	6,2	15	-16,1	25	84	102,3	102	20,7	2	26	0		13				605	0
HO	29400 SANDHAUG	-3,7		-1,2	-6,2	4,9	7	-17,2	27	96	8,7		2,8	12	27	0		2				621	0
HO	29900 SKURDEVIKÅI																						
HO	31680 HANSBU										37,6		7,4	12				10					
HO	46430 RØLDALSFJELLET	1,3		3,7	-0,7	10,9	7	-7,8	28	83	66,8		12,9	2	15	0		11				471	3
HO	46432 RØLDALSFJELLET - ELVERSHEI	-0,8		1,3	-2,9	9,8	17	-10,5	28						25	0						535	2
HO	46450 RØLDAL										71,5	37	13,0	2			19	13					
HO	47450 STRAUMØY										85,6	44	11,7	12			13	12					
HO	47498 ETNE II	4,3		7,8	1,2	18,3	7	-9,2	26	86	103,2		23,0	30	10	0		11				381	70
HO	47600 LITLEDAL										85,5	32	17,8	2			13	10					
HO	47610 BASURA										143,0		29,7	30			13	12					
HO	47820 EIKEMO										82,9	26	19,2	2			12	11					
HO	47890 OPSTVEIT										102,9	30	21,0	14			13	11					
HO	48120 STORD LUFTHAVN	7,0	2,4	9,0	5,0	17,3	7	-1,9	25	80					6	0						300	90
HO	48330 SLÅTTERØY FYR	7,7	1,8	9,3	6,1	16,7	7	0,5	27	79					0	0						278	97
HO	48450 HUSNES										97,3	40	17,2	13			17	12					
HO	48500 ROSENDAL										80,2	41	14,8	14			11	11					
HO	49080 ØVRE KROSSDALEN										63,2		13,4	14			12	12					
HO	49085 FOLGEFONNA SKISENTER	1,2		4,2	-1,4	11,6	7	-9,5	27	68	61,1		12,1	11	16	0		10				473	7
HO	49351 TYSSEDAL IA																						
HO	49420 SKJEGGEDAL																						
HO	49490 ULLENSVANG FORSØKSGARD	5,2	2,1	8,2	3,2	15,4	7	-4,0	26	78	37,7	23	8,5	30	8	0		9				353	59
HO	49631 EIDFJORD II										14,5	12	4,5	12			8	5					
HO	49800 FET I EIDFJORD	1,2		4,0	-1,3	11,6	15	-12,8	26	75					14	0						475	3
HO	50070 KVAMSØY	6,7		9,0	4,7	16,6	7	-1,8	27	78	72,2	28	17,2	14	3	0		11	4,6	9	14	310	75
HO	50110 KVAM - AKSNESET	6,9		9,5	4,5	16,5	7	-2,8	27	72					6	0						304	84
HO	50150 HATLESTRAND										71,2	31	19,8	14			11	10					
HO	50175 AUSTEVOLL	7,3		9,4	5,3	17,4	7	-0,8	21		31,5		8,7	2	6	0		8				292	91
HO	50310 KVAMSKOGEN - JONSHØGDI	3,0	2,3	6,4	0,4	15,5	7	-8,3	26	79	157,5	45	46,0	2	12	0	13	12				420	23
HO	50450 FANA - STEND										80,6	35	17,0	2			12	12					
HO	50480 BERGEN - SANDSLI	5,9								87	76,2		14,9	2				12				322	86
HO	50500 FLESLAND	6,2	2,3	9,0	3,6	16,4	7	-4,1	25	80	74,3	36	15,0	2	9	0		12	5,6	5	15	323	82
HO	50503 SÆDALEN	6,1		8,9	3,6	18,6	7	-3,5	27						8	0						327	72
HO	50540 BERGEN - FLORIDA	6,7	2,1	9,5	4,2	16,9	7	-4,3	27	76	74,7	29	11,7	2	9	0		12	5,6	6	16	309	97
HO	50570 SKREDDERDALEN	5,2		7,8	2,7	19,0	7	-4,9	27	83	102,5		18,7	2	9	0		12				354	62
HO	50865 GULLFJELLET	4,3		7,3	1,4	18,1	7	-8,0	27	80	197,1		38,2	30	10	0		12				381	51
HO	51010 FOSSMARK	6,1		8,7	4,2	14,6	7	-3,9	26	72	103,6		25,8	2	7	0		12				326	80
HO	51250 ØVSTEDAL										75,6	23	11,8	14			13	12					
HO	51440 EVANGER	3,0								91	52,7		13,5	2				12				421	31
HO	51470 BULKEN	2,9		6,1	0,3	14,9	7	-10,9	26	83	50,6	24	11,9	2	10	0		11				423	34
HO	51530 VOSSEVANGEN	1,9	1,2	5,0	-0,7	13,0	4	-12,5	26	89	58,7	39	19,3	2	10	0		9				454	29
HO	51800 MJØLFJELL UH	1,7	3,1	4,7	-0,9	14,4	7	-10,3	26	73	53,4	29	8,3	12	15	0		12				460	17
HO	51990 MYRKDALEN-VETLEBOTN	1,8		4,6	-0,2	11,8	7	-8,1	28	76	147,1		24,0	2	12	0		13				455	8
HO	52170 EKSINGEDAL										82,1	29	14,6	30			24	12					
HO	52310 MODALEN III	3,4		6,3	0,9	15,6	7	-8,3	27	86	66,1		15,2	2	10	0		12				408	41
HO	52400 EIKANGER - MYR										68,6	27	17,5	2			16	11					
HO	52475 BLOMVÅG - SELE										58,6		11,0	2			11	11					
HO	52535 FEDJE	7,8	2,2	9,4	6,2	15,5	7	-0,1	21	79					2	0						277	100
HO	52750 FRØYSET										74,8	30	17,2	2			16	11					
HO	53160 JORDALEN - NÅSEN										65,2	31	13,4	2			11	11					
HO	53530 MIDTSTOVA	-0,5		2,1	-2,7	8,1	7	-11,1	27	73	27,9		7,5	11	20	0		8				525	0
SF	52860 TAKLE	6,7	2,7	9,2	4,0	14,0	10	-3,1	28	74	130,4	34	18,8	13	6	0		14				310	85
SF	52930 BREKKE I SOGN										123,6	31	22,1	13			14	13					
SF	52970 SØREBØ										66,5		33,0	2			12	10					
SF	52990 ORTNEVIK										38,6	24	14,4	2			12	6					
SF	53070 VIK I SOGN III										28,2	22	9,0	2			9	7					
SF	53101 VANGSNES	5,7	2,5	7,7	4,2	13,0	10	-2,8	26		29,9	25	9,6	12	6	0		7	3,9	11	8	340	60
SF	53130 FRESVIK										20,3	18	7,7	2			9	5					
SF	53480 KLEVAVATNET	0,5		3,1	-1,6	9,7	7	-9,9	25	74	68,3		12,5	12	13	0		12				495	1
SF	53700 AURLAND										10,9	13	3,0	2			10	4					
SF	54110 LÆRDAL IV	3,1	1,9							74	6,4	13	4,0	3				1				417	55
SF	54320 BORGUND - LO										5,9	12	1,3	3			9	4					
SF	54420 ØLJUSJØ PUMPEKRAFTVERK																						
SF	54600 MARISTOVA										18,2	26	4,6	11			10	6					
SF	54780 ØVRE ÅRDAL										7,4	10	1,6	13			7	5					
SF	55300 SKJOLDEN										29,6		6,4	12			23	9					
SF	55420 JOSTEDALEN - BREHEIMSENTERET	-1,4		1,9	-3,4	10,4	10	-15,0	28	95	92,2		20,4	2	19	0		12				553	1
SF	55425 SPØRTEGGBU	-1,2		1,2	-3,4	9,0	7	-10,6	28						27	0						545	1
SF	55550 HAFSLO										42,4	34	14,0	2			12	9					
SF	55670 VEITASTROND										82,6	45	20,0	2			24	13					
SF	55700 SOGNDAL LUFTHAMN	2,1	2,8	4,9	-0,7	10,4	16	-11,3	26	77					12	0						447	14
SF	55730 SOGNDAL - SELSENG										50,5	28	10,2	12			14	11					
SF	55770 NJØS	5,2		7,7	2,8	13,6	10	-5,5	26	73	23,7		7,9	12	9	0		7				355	60
SF	55820 FJÆRLAND - BREMUSEET	1,5	1,1	4,8	-0,8	14,1	10	-11,3	28	95	51,3	24	8,4	2	15	0		13				464	20
SF	55928 BALESTRAND - BALE	4,7		7,4	2,6	12,8	10	-4,8	27	86					9	0						369	48
SF	55930 BALESTRAND BRANNSTASJON																						
SF	56010 HØYANGER VERK										43,8	17	11,5	2			13	12					
SF	56320 LAVIK										47,0	18	11,0	14			14	9					
SF	56400 YTRE SOLUND										79,9	37	14,2	2			17	12					

FY	STASJON	Tm	Av	Txm	Tnm	Txa	dt	Tna	dt	Rf	RR	RR%	Rxa	dt	T0	T20	Rd	Rd1	Skd	Pe	Ov	Fyr	Vek
SF	56420 FURENESET	6,4		8,9	3,6	15,8	7	-5,5	25	76	77,1		16,3	2	9	0		13				318	93
SF	56520 HOVLANDSDAL										100,7	27	23,5	2			16	11					
SF	56850 VIKSDALEN I GAULAR										43,5		10,9	2			16	10					
SF	56960 HAUKEDAL	2,6		5,9	-0,1	17,1	7	-10,5	26	80	42,0	17	11,7	2	12	0		9				432	44
SF	57000 FØRDE LH - BRINGELAND	4,8	4,1	7,9	2,1	16,5	7	-6,6	26	72					9	0						366	54
SF	57340 JØLSTER - KVAMSFJELLET	2,4		4,6	0,3	12,8	7	-6,2	28						11	0						439	9
SF	57390 SKEI I JØLSTER										21,2	11	4,7	12			15	8					
SF	57480 BOTNEN I FØRDE										51,7	18	7,4	2			19	13					
SF	57660 EIMHJELLEN										74,9	24	13,2	4			17	13					
SF	57710 FLORØ LUFTHAMN	7,2	2,7	9,5	4,7	16,3	8	-2,5	25	77					5	0						293	97
SF	57770 YTTERØYANE FYR	8,5	2,7	10,1	7,2	19,4	7	2,1	25	76					0	0						254	113
SF	57790 MYKLEBUSTFJELLET	3,6		5,8	1,7	15,8	7	-3,6	28						7	0						402	19
SF	57810 SVELGEN II	7,4		10,0	4,9	18,2	7	-3,3	25		126,7	40	19,5	30	6	0		15				288	112
SF	57850 DAVIKNES										34,7	12	6,6	30			16	7					
SF	57940 ÅLFOTEN II										79,2	28	19,5	2			13	12					
SF	57990 GJENGEDAL										66,7	24	15,5	2			16	14					
SF	58070 SANDANE										18,7	13	4,4	4			10	6					
SF	58100 SANDANE LUFTHAMN	5,9	3,6	8,5	3,6	15,1	16	-3,9	24	76					8	0						334	85
SF	58320 MYKLEBUST I BREIM										24,7	14	6,3	3			19	10					
SF	58390 INNVIK - HEGGDAL										14,7		6,3	3			11	3					
SF	58480 BRIKSDAL										16,5	10	3,8	3			13	5					
SF	58780 NORDFJORDEID - NYMARK										34,2	15	10,1	2			11	9					
SF	58860 TROLLEDALSEGGA	2,4		4,7	0,4	12,8	7	-5,7	28						12	0						438	9
SF	58900 STRYN - KROKEN	3,9	2,9	7,1	0,8	14,6	15	-8,2	26	78	21,3	11	6,7	3	12	0		5				392	62
SF	58960 HORNINDAL										15,8	7	4,1	3			10	5					
SF	59110 KRÅKENES	8,7	3,2	10,7	7,1	19,2	7	2,1	27	72					0	0						250	115
SF	59250 REFVIK										47,6		8,4	13			17	11					
SF	59450 STADLANDET	7,4		10,0	4,9	16,8	7	-2,1	28	72	69,4	26	18,1	13	3	0		12				288	97
MR	59680 ØRSTA-VOLDA LUFTHAMN	4,9	2,7	8,4	1,1	16,1	15	-10,1	25	75					12	0						363	85
MR	59695 ØRSTA - EITREFJELL	4,0		6,8	1,0	15,8	7	-7,4	27	74	23,8		7,5	3	11	0		6				389	38
MR	59800 SVINØY FYR	8,8	3,1	10,6	7,5	14,4	8	2,9	27	73					0	0						246	116
MR	59900 SÆBØ										9,2	4	4,7	2			8	3					
MR	60190 ROALDSHORNET	2,2		4,8	-0,3	11,4	7	-6,7	28						11	0						444	8
MR	60240 ÅKERNESET	3,9		6,5	1,7	13,3	7	-4,7	28	61	12,0		6,3	3	8	0		3				393	23
MR	60400 NORDDAL										7,2	6	5,3	3			5	2					
MR	60500 TAFJORD	7,4	3,8	10,3	4,1	18,1	16	-5,8	26	57	6,5	6	4,0	3	10	0		1				289	132
MR	60640 VALLDAL - MURI	5,9		9,1	2,7	17,1	15	-6,1	25		11,3		6,9	3	10	0		2				334	101
MR	60650 LINGE	7,0	3,3	9,8	4,1	17,6	15	-4,1	26	66					10	0						300	115
MR	60800 ØRSKOG	6,3		9,5	2,5	17,8	15	-6,2	25	70	11,5	7	5,6	3	10	0		5				322	104
MR	60810 LEBERGSFJELLET	4,8		7,4	2,6	16,2	8	-3,3	27						7	0						365	48
MR	60890 BRUSDALSVATN II	7,2								76												298	93
MR	60945 ÅLESUND IV	9,4	5,1	11,0	5,5	17,5	15	-1,2	28	64	13,5	9	4,1	3	4	0		5				168	101
MR	60990 VIGRA	7,7	3,1	10,4	4,6	16,0	15	-2,3	27	72	11,7	7	1,9	2	6	0	16	6	5,4	5	13	280	100
MR	61040 HILDRE										10,8	7	4,8	2			15	3					
MR	61060 REKDAL	7,2		9,8	4,7	18,1	15	-0,8	27	65					3	0						294	91
MR	61340 ÅNDALSNES - KAMSHAUGEN	5,7		8,3	2,6	15,8	4	-6,8	23		15,5		8,8	3	10	0		4				338	89
MR	61410 MANNEN	-0,5		2,3	-3,2	9,1	7	-12,8	28	71	10,9		6,3	3	25	0		3				524	1
MR	61420 MARSTEIN	5,2		7,8	2,6	16,1	4	-6,9	23	62	21,7		5,0	3	8	0		6				353	77
MR	61820 ERESFJORD										11,5	8	7,1	3			7	2					
MR	62270 MOLDE LUFTHAVN	5,4	2,6	8,6	2,4	15,2	16	-5,7	28	78					9	0						347	55
MR	62290 MOLDE - NØISOMHED									76													
MR	62295 MOLDE - HINDALSRØRA	4,5		7,7	1,0	14,7	15	-8,8	28	74*	18,2		7,1	3	11	0		4				376	50
MR	62480 ONA II	8,6	3,2	10,4	7,0	15,3	16	2,2	28	70					0	0						253	111
MR	62900 EIDE PÅ NORDMØRE										27,9	12	7,2	3			13	8					
MR	62980 GJEMNES - REINSFJELLET	2,3		4,7	0,3	11,7	7	-7,1	27						12	0						440	11
MR	63100 ØKSENDAL										9,4	8	4,4	3			13	2					
MR	63420 SUNNDALSØRA III	4,6	1,6	7,9	1,6	16,9	16	-7,0	23	61	18,8	20	2,7	4	10	0		7	4,7	7	10	371	71
MR	64300 KRISTIANSUND - KARIHOLA																						
MR	64320 KRISTIANSUND ELVERK																						
MR	64330 KRISTIANSUND LUFTHAVN	6,9	3,6	9,1	4,6	14,6	4	-1,5	27	71					2	0						304	79
MR	64510 TINGVOLL	5,3	3,3	7,9	2,7	15,5	4	-4,9	28	78					7	0						352	58
MR	64700 INNERDALEN	3,5		7,6	-0,3	14,9	4	-10,1	28	71	35,7	24	9,2	3	13	0		9				406	48
MR	64760 SURNADAL - SYLTE	2,1	3,3	5,7	-1,2	15,0	11	-9,7	28	83					18	0						448	12
MR	64870 TÅGDALEN	2,8	3,6	5,5	0,1	11,7	15	-7,8	28	70	28,7	27	9,6	3	13	0		7				425	19
MR	65310 VEIHOLMEN	7,7	2,8	9,1	6,3	12,4	4	1,8	28	78					0	0						278	86
MR	65370 SMØLA - MOLDSTAD										28,9	23	10,1	13			19	6					
TL	10300 HÅSJØEN - SOLGLØTT										21,6		8,2	11			10	6					
TL	10380 RØROS LUFTHAVN	-2,6	2,6	1,1	-6,1	7,2	12	-21,3	28	95	16,5	43	3,5	11	26	0	9	6	5,6	5	15	589	0
TL	10600 AURSUND										15,1	26	3,2	4			18	6					
TL	10800 SØLENDET	-1,5		1,2	-4,4	5,5	12	-16,7	28	97	14,2		4,2	1	23	0		5				555	0
TL	63580 ÅNGÅRDSVATNET										3,6	5	2,5	3			3	1					
TL	63630 TROLLHEIMEN - STORHORNET	-1,1																				544	1
TL	63705 OPPDAL - SÆTER	1,8	3,8	4,8	-1,9	12,4	15	-14,0	28	68	6,6	15	2,1	1	17	0		3				457	15
TL	63750 MJØEN										4,3	12	2,0	1			5	2					
TL	63820 DRIVDALEN	0,7		3,6	-2,1	12,1	15	-11,0	23	73	9,6		3,8	12	19	0		4				489	6
TL	65230 HEMNE - LENES										40,9	26	15,4	17			14	8					
TL	65270 SØVATNET	2,1									49,9	31	12,4	17				11				447	15
TL	65451 HITRA - SANDSTAD II	6,9		8,9	4,3	14,1	16	-1,7	28	74	40,3		9,2	3	1	0		9				303	71
TL	65940 SULA																						
TL	66150 ORKDAL - THAMSHAMN	2,2	3,4	5,1	-0,7	12,8	11	-10,8	28	87	30,6	36	9,3	3	17	0		6				444	18
TL	66620 RENNEBU - RAMSTAD										19,0	32	7,9	1			7	5					
TL	67140 SKJETLEIN	2,8		5,6	-0,2	12,0	16	-9,8	28	84	38,0		9,4	3	19	0		7				426	29

FY	STASJON	Tm	Av	Txm	Tnm	Txa	dt	Tna	dt	Rf	RR	RR%	Rxa	dt	T0	T20	Rd	Rd1	Skd	Pe	Ov	Fyr	Vek
TL	67280 SOKNEDAL	1,2	3,5	4,2	-1,8	10,8	16	-12,1	28	86	20,0	34	5,3	1	20	0		5				473	10
TL	67560 KOTSØY	0,3	2,9	3,2	-2,5	11,1	11	-14,5	28	91	27,9	43	6,5	1	22	0		5				502	13
TL	67780 ÅLEN										14,2	22	3,3	3			10	6					
TL	68050 LADE	3,5		6,2	0,1	12,3	4	-8,0	28	82	30,8		8,7	3	15	0		7				404	31
TL	68120 SAUPSTAD	2,4		5,2	-0,5	11,5	4	-10,3	28	86	37,0		9,4	13	20	0		8				438	22
TL	68125 SVERRESBORG	2,6		5,0	-0,1	10,7	4	-8,4	28	87	43,1		13,6	3	17	0		8				432	17
TL	68230 TRONDHEIM - RISVOLLAN	1,9								89	33,6		7,8	3				7				437	19
TL	68270 LØKSMYR										31,6	36	10,0	13			11	7					
TL	68290 SELBU II	1,8	2,8	5,0	-1,4	11,2	12	-10,9	28	82	13,9	22	3,5	4	21	0		5				456	18
TL	68420 AUNET										24,0	35	5,2	13			12	6					
TL	68840 STUGUDAL - KÅSEN										24,5	34	7,3	3			11	7					
TL	68860 TRONDHEIM - VOLL	3,5	3,0	5,9	0,9	12,6	16	-7,8	28	81	32,0	46	7,8	17	9	0		8				405	31
TL	69020 RANHEIM																						
TL	69100 VÆRNES	3,4	2,5	6,3	0,3	12,9	16	-8,9	28	81	21,7	31	6,0	3	18	0		5				409	36
TL	69150 KVITHAMAR	3,2	2,6	6,2	0,0	12,0	11	-9,1	28	82	30,0	42	8,5	3	16	0		8				414	33
TL	69380 MERÅKER - VARDETUN	1,2	2,4	4,8	-2,3	11,3	12	-15,5	28	85	21,9	25	5,1	26	21	0		7				473	18
TL	69420 KLUKSDAL										11,4	13	4,0	4			11	4					
TL	69550 ØSTÅS I HEGRA										34,3	36	5,5	4			11	9					
TL	69655 FROSTA	4,2	3,0	6,4	1,9	11,3	4	-6,1	28	82	39,6	52	12,0	3	7	0		9				383	31
TL	69960 BURAN										27,0	44	9,5	3			20	7					
TL	70510 VERA II										46,9		11,1	3			15	11					
TL	70680 MÆRE III	2,7		4,9	-0,2	10,5	4	-9,0	28	88					15	0						429	16
TL	70820 UTGÅRD										42,5	51	10,4	3			18	8					
TL	70850 SNÅSA - KJEVLIA	1,3	3,2	4,6	-2,5	10,3	16	-15,1	28	85	36,4	48	10,1	13	20	0		10				471	9
TL	70930 SNÅSA - NAGELHUS										35,5	41	8,4	13			16	10					
TL	71000 STEINKJER - SØNDRE EGGE	2,4	2,9	5,0	-0,7	10,5	12	-9,6	28	90	39,3	44	10,9	3	17	0		9				439	13
TL	71200 MOSVIK - TRØAHAUGEN										25,3	26	8,2	3			14	6					
TL	71280 LEKSVIK - MYRAN										45,8	33	9,8	3			20	10					
TL	71320 RISSA III	4,3		6,6	2,0	12,3	4	-5,9	28	82	46,4		10,8	3	7	0		10				381	34
TL	71550 ØRLAND III	5,8	3,2	7,4	3,7	11,9	4	-2,2	28	80	49,5	50	13,1	3	2	0	16	9	5,7	2	16	336	50
TL	71780 ÅFJORD II	4,0	3,0	6,7	1,1	12,1	4	-7,1	28	84	46,4	35	9,6	3	11	0		8				391	35
TL	71810 ÅFJORD - MOMYR										65,4	34	19,9	3			14	10					
TL	71850 HALTEN FYR	7,5	3,2	8,6	6,3	11,5	16	1,2	28	77					0	0						284	81
TL	71900 BESSAKER										39,0	35	13,0	13			13	8					
TL	71990 BUHOLMRÅSA FYR	7,4	3,5	9,0	5,6	14,5	16	0,4	28	70					0	0						289	79
TL	72580 NAMSOS LUFTHAVN	3,3	3,8	5,7	0,8	10,3	11	-8,7	22	86					9	0						412	20
TL	72650 OVERHALLA - UNNSET										46,3	39	11,7	13			22	10					
TL	72710 OVERHALLA - SKOGMO	2,3	3,9							83												440	16
TL	73250 SØRLI										25,2	48	5,7	3			15	6					
TL	73500 NORDLI - HOLAND	0,1	3,2	2,2	-2,1	6,6	16	-12,7	29	99	32,1	62	6,9	13	20	0	17	9	6,8	0	22	506	0
TL	73550 GARTLAND	0,8	3,8	3,6	-2,4	9,4	12	-13,3	22	95	51,9	46	11,1	12	22	0		9				487	7
TL	73800 TUNNSJØ										42,1	69	10,5	13			12	9					
TL	74350 NAMSSKOGAN	1,0	3,5	3,5	-2,2	8,4	12	-14,5	22	86	54,3	52	16,8	3	18	0		11				481	6
TL	75020 OTTERØY										54,8	39	15,9	13			13	11					
TL	75100 LIAFOSS										83,2	47	26,0	13			17	12					
TL	75220 RØRVIK LUFTHAVN	5,3	3,1	7,1	2,6	12,4	16	-3,7	22	83					7	0						350	47
TL	75410 NORDØYAN FYR	7,4	3,7							75												288	74
TL	75550 SKLINNA FYR	7,0	3,3	8,0	5,6	11,0	16	0,2	28	76					0	0						302	66
NO	76100 ØKSNINGØY										52,9	38	10,5	13			18	13					
NO	76240 SØMNA - KVALØYFJELLET	4,5		6,1	2,7	12,2	16	-3,3	28	81					5	0						376	25
NO	76250 SØMNA - STEIN										69,3	50	13,1	13			21	16					
NO	76330 BRØNNØYSUND LUFTHAVN	5,6	3,4	7,6	3,5	13,9	16	-1,5	21	81					6	0						341	51
NO	76450 VEGA - VALLSJØ	5,9	3,4	7,8	3,4	14,5	16	-2,4	21	78	63,9	60	11,5	13	8	0		15	4,4	6	5	334	53
NO	76530 TJØTTA	5,6	3,6	7,3	3,8	12,2	16	-3,1	22	78	79,3	79	16,3	13	6	0		18				342	51
NO	76750 SANDNESSJØEN LH - STOKKA	5,7	3,2	8,0	3,2	15,6	16	-3,1	27	77					7	0						339	56
NO	77230 MOSJØEN LUFTHAVN	2,1	4,7	4,6	-0,8	10,8	16	-11,5	22	87	66,3	44	16,4	16	13	0		13				448	14
NO	77280 LAKSFORS	1,4		4,1	-1,5	11,3	16	-11,2	22	88	38,6		8,2	16	16	0		9				467	11
NO	77425 MAJAVATN V	0,4	3,6							86	59,0	53	11,4	16				12				498	2
NO	78360 SELJELIA	2,3		4,3	0,1	9,6	16	-8,1	22	89	114,2		22,5	15	11	0		16				442	9
NO	78370 BJERKA - VALLA										101,9	73	20,2	25			22	15					
NO	78800 VARNTRESK	1,3	5,0	3,3	-0,8	8,4	16	-7,7	29	84	60,8	72	12,3	16	13	0		11				473	2
NO	79220 SKAMDAL	2,6		4,3	0,7	10,5	16	-6,0	22	87	96,2		22,9	15	11	0		13				431	13
NO	79600 MO I RANA LUFTHAVN	1,3	4,6	3,7	-1,6	9,3	11	-10,5	22	88					16	0						472	12
NO	79700 STORFORSHEI	0,3		3,0	-2,7	9,2	11	-13,0	22	90	84,4		15,1	15	18	0		14				500	8
NO	79764 HJARTÅSEN	0,4		2,7	-1,9	9,0	16	-10,2	22	87	92,0		16,7	17	17	0		14				497	2
NO	80102 SOLVÆR III	6,6	3,6							78												313	61
NO	80200 LURØY	5,2		7,5	2,8	14,2	16	-4,4	27	75	212,9	78	59,4	15	6	0		21				355	46
NO	80340 TRÆNA - HUSØY										66,5	65	9,3	15			22	17					
NO	80610 MYKEN	7,0	3,6	8,1	5,6	11,4	16	0,2	26	79	59,9	67	9,7	15	0	0	24	17	6,4*	1*	18*	299	69
NO	80615 ENGABREEN - SKJÆRET																						
NO	80700 GLOMFJORD	6,9	5,2	7,6	3,4	13,7	4	-3,1	27	74					4	0						202	45
NO	80705 GLOMFJORD - SKIHYTTA	3,1		5,2	1,3	12,8	16	-5,4	26	82	130,5		13,1	15	11	0		19				417	14
NO	80707 GLOMFJORD - TVERRFJELLET	0,8		3,0	-1,2	9,6	16	-7,7	27						16	0						487	1
NO	80740 REIPÅ	4,6		7,7	1,7	13,2	16	-5,4	27	83	111,7	78	23,7	16	9	0		20	5,9	2	15	371	36
NO	81650 SALTDAL - NORDNES	1,5	4,5	4,4	-1,7	11,8	16	-8,8	29	88	30,8	43	5,9	26	20	0		10				466	12
NO	81775 LØNSDAL STASJON	0,8		2,9	-1,4	8,5	15	-7,8	27	80	32,5		6,7	26	18	0		12				485	2
NO	82000 SETSÅ	3,7	4,7	6,4	0,7	13,4	16	-6,6	21	78	34,8	46	6,0	26	10	0		11				400	27

FY	STASJON	Tm	Av	Txm	Tnm	Txa	dt	Tna	dt	Rf	RR	RR%	Rxa	dt	T0	T20	Rd	Rd1	Skd	Pe	Ov	Fyr	Vek
NO	82110 VALNESFJORD	3,7	4,6	5,9	1,5	11,2	16	-6,0	26	82	95,4	104	20,5	16	9	0		18				400	21
NO	82290 BODØ VI	5,7	4,5	7,3	3,9	11,5	16	-2,2	27	80	126,6	127	36,0	16	4	0	24	17	6,2	0	17	340	47
NO	82310 BODØ - SKIVIKA	5,8								79	105,0		30,0	16				20				325	48
NO	82410 HELLIGVÆR II	6,5	4,0	7,9	5,1	11,5	16	-0,3	27	79					1	0						316	58
NO	82530 KJERRINGØY - OS										135,5	124	23,7	16			23	20					
NO	82650 VALLJORD										98,4	74	16,1	17			26	17					
NO	82720 SISOVATNET	0,9		2,7	-0,8	8,4	16	-8,5	27		147,8		23,9	15	14	0		20				484	0
NO	82840 STYRKESNES - HESTVIKA										110,0	84	25,0	17			20	20					
NO	83300 STEIGEN										153,3	152	22,1	29			25	22					
NO	83520 TØMMERNESET										175,4	122	31,5	17			22	20					
NO	84190 SKJOMEN - STIBERG										48,4	86	12,2	17			20	12					
NO	84210 LOSISTUA	0,1		2,4	-2,1	8,6	16	-9,2	27	82	67,3		20,0	17	21	0		17				506	0
NO	84500 STRAUMSNES	3,3		6,1	1,1	11,5	16	-5,9	27	75	126,3		16,8	17	8	0		18				411	15
NO	84630 NARVIK - FAGERNESFJELLET	-0,9																				538	0
NO	84880 KATTERAT	1,6		4,0	-0,5	9,5	16	-7,1	27	79	96,0		23,9	26	15	0		15				462	5
NO	84900 BJØRNFJELL	-0,3	5,7	1,8	-2,2	7,4	16	-8,8	27	91	97,4	115	17,7	17	23	0		14				520	0
NO	84970 EVENES LUFTHAVN	3,9	5,2	6,3	1,3	10,9	2	-8,5	27	86					9	0						392	27
NO	85040 ROTVÆR	5,9		7,4	4,2	10,8	5	-1,4	26	79					2	0						332	49
NO	85380 SKROVA FYR	6,7	4,2	8,4	4,9	11,5	16	-1,0	26	80					2	0			6,3*	1*	17*	310	62
NO	85440 KVITFOSSEN I VÅGAN																						
NO	85450 SVOLVÆR LUFTHAVN	5,7	4,0	7,2	3,7	10,4	16	-2,4	27	82					4	0						340	45
NO	85560 LEKNES LUFTHAVN	5,6	4,3	7,3	3,2	10,8	16	-4,0	27	84	154,6		19,1	17	2	0		23				341	46
NO	85840 VÆRØY HELIPORT	6,9	3,4	8,1	5,6	10,5	16	0,3	26	81					0	0						302	69
NO	85890 RØST LUFTHAVN	7,0	3,8	8,0	5,5	10,7	16	1,0	26	82	84,4	107	10,9	6	0	0		20				302	67
NO	86070 VESTVÅGØY - HIMMELTINDAN	0,0		1,8	-1,7	8,6	8	-7,0	26						18	0						510	0
NO	86500 SORTLAND									95	166,0	113	24,5	6			26	23	6,9	1	24		
NO	86520 SORTLAND - KLEIVA	4,7	3,9	6,8	2,5	12,0	16	-4,2	26	83	165,4	104	24,2	6	4	0		24				370	31
NO	86600 STOKMARKNES LH - SKAGEN	5,4	4,1	7,4	2,6	12,2	16	-7,5	27	83					5	0						348	44
NO	86740 BØ I VESTERÅLEN III	6,1		7,6	4,2	11,0	16	-1,7	26	84	91,4		11,0	6	2	0		19				328	50
NO	86950 ALSVÅG I VESTERÅLEN II										133,1	95	23,5	17			24	18					
NO	87000 ÅNSTADBLÅHEIA	1,8		3,2	0,3	8,0	16	-5,7	26						11	0						457	1
NO	87110 ANDØYA	4,6	3,7							84	122,1	112	13,6	6				23				371	25
NO	87120 ANDØYA - TROLLTINDEN	2,1		3,6	0,6	9,2	16	-4,9	26						11	0						448	2
NO	87772 SÆTERTINDEN VED TJELDSUNDET	-1,6																				558	0
TR	87640 HARSTAD STADION	4,6	4,1	6,6	2,4	12,2	16	-3,5	27	79	79,3	82	14,6	24	5	0		16				371	30
TR	88100 BONES I BARDU	1,9		4,6	-1,0	9,9	16	-10,6	27	85					18	0						454	7
TR	88200 SENJA - LAUKHELLA										115,4	105	28,2	24			27	20					
TR	88460 GRUNNFARNES										160,9	127	16,1	6			26	24					
TR	88660 BOTNHAMN										131,7	102	17,6	24			26	22					
TR	88690 HEKKINGEN FYR	5,2	4,2	7,2	3,4	13,5	16	-2,2	26	76					4	0						353	35
TR	89010 KISTEFJELL	-1,8		-0,1	-3,4	7,8	8	-9,6	27						27	0						565	0
TR	89350 BARDUFOSS	0,8	6,3	4,0	-2,0	10,6	16	-13,2	27	90	92,4	144	30,5	24	21	0		17				487	7
TR	89940 DIVIDALEN II	0,0	6,5	3,2	-3,9	10,1	16	-15,4	27	82	18,7	51	7,3	24	23	0		8				509	0
TR	89980 TAMOKDALEN	0,5		3,6	-2,4	9,7	16	-12,8	27	87	127,9		28,3	24	22	0		21				496	1
TR	89985 SJUFJELLET	-2,1		0,1	-4,1	7,0	8	-10,5	26						28	0						572	0
TR	90100 MALANGEN - PÅLFINNMOEN	2,9		5,2	0,1	10,8	16	-9,7	27	81	121,0		25,8	24	12	0		22				423	14
TR	90110 MORTENHALSSKOLTEN	-0,6																				529	0
TR	90400 TROMSØ - HOLT	4,1	4,1	6,2	2,1	11,4	16	-4,7	27	81	109,7	104	16,4	24	8	0		24				386	23
TR	90450 TROMSØ	3,5	4,6	5,4	1,6	10,9	16	-5,4	27	83	115,5	107	18,0	24	10	0		22	6,6	2	24	405	17
TR	90451 TROMSØ PLU										83,9		15,6	24				17					
TR	90490 TROMSØ - LANGNES	3,7	4,3	5,7	1,6	11,2	16	-5,9	27	82	132,8	126	24,5	24	8	0	25	24				400	18
TR	90495 STAKKEVOLLAN	3,0		5,2	0,7	11,2	16	-7,8	26						12	0						420	14
TR	90510 TROMSDALEN	2,8		5,4	0,3	11,4	16	-7,8	27		69,1		14,6	24	15	0		15				427	19
TR	90560 KVALØYSLETTA	3,4		5,2	1,5	10,3	16	-5,2	27		58,8		27,6	24	9	0		8				407	15
TR	90650 GRUNNFJORD - STAKKEN										92,8	89	11,0	17			25	20					
TR	90720 MÅSVIK	5,4		7,3	3,4	11,7	16	-2,5	26	77					5	0						348	40
TR	90721 REBBENESØY - GRÅHAUGEN	3,5		5,5	1,5	10,3	16	-4,2	26						10	0						406	12
TR	90760 FAKKEN	4,7		6,4	2,8	10,9	16	-2,8	26	78					7	0						370	26
TR	90800 TORSVÅG FYR	5,4	3,8	7,1	3,8	11,2	16	-2,0	26	75					3	0						349	38
TR	91080 YTRE HOLMEBUKT										106,9		28,7	25			25	15					
TR	91120 LYNGEN - GJERDELVDALEN	0,9		3,3	-1,3	8,3	16	-7,3	27	78					18	0						484	2
TR	91130 LYNGEN - GJERDVASSBU	0,4		3,1	-2,3	10,8	19	-10,3	27						23	0						499	1
TR	91150 LYNGEN - URA										124,7		26,5	25			23	16					
TR	91180 LENANGSSTRAUMEN	3,9		6,0	1,7	11,8	16	-3,6	27	79	93,4		19,7	25	10	0		20				394	19
TR	91380 SKIBOTN II	3,1	5,4	5,7	-0,1	13,6	19	-11,4	27	78	43,5	93	10,3	24	16	0		11				418	13
TR	91430 RIHPOJAVRI	0,6		3,2	-1,8	10,0	19	-8,6	29						21	0						492	2
TR	91500 NORDNESFJELLET	0,0		2,0	-2,0	7,4	19	-9,6	27		30,8		7,8	7	21	0		10				509	0
TR	91530 GAMANJUNNI	-2,9		-0,6	-5,1	7,5	8	-11,6	27	90					29	0						598	0
TR	91725 SKJERVØY										94,7	110	12,0	25			23	18					
TR	91729 ARNØYA - TROLLTINDEN	-1,7		0,0	-3,1	4,2	8	-8,8	26	97					28	0						561	0
TR	91740 SØRKJOSEN LUFTHAVN	3,1	5,6	5,9	0,3	13,0	16	-5,9	30	78					15	0						418	13
TR	92350 NORDSTRAUM I KVÆNANGEN	4,1	4,9	6,4	2,0	12,0	16	-3,7	29	75	41,7	104	10,2	26	8	0	18	10				388	22
TR	92500 LANGFJORDJØKELEN	-0,5																				244	0
FI	92650 NUVSVÅG	3,4		6,3	0,8	12,0	5	-4,1	30	79	226,8		31,7	24	11	0		20				407	18
FI	92750 HASVIK LUFTHAVN	4,8	4,5	6,7	2,6	11,4	5	-2,0	26	81	88,2	105	8,5	5	7	0	22	19				367	26
FI	92860 ØKSFJORD - DEALLJA	0,6		2,6	-1,6	7,5	19	-7,3	26						17	0						491	1
FI	92910 SOPNESBUKT										100,9	144	23,1	24			22	13					
FI	93000 HASVIK - SLUSKFJELLET	1,0		2,7	-0,9	7,3	16	-6,3	26	91					14	0						480	1
FI	93140 ALTA LUFTHAVN	2,4	6,0	5,1	-0,2	10,0	20	-7,6	30	77	50,2	148	11,1	24	13	0		12				439	6
FI	93301 SUOLOVUOPMI - LULIT	-1,8	7,3	0,8	-5,6	5,1	6	-18,9	25	90	35,4	104	10,4	24	28	0		10				565	0
FI	93700 KAUTOKEINO	-1,6	7,7	1,1	-4,4	6,0	20	-14,0	27	85	16,7	73	5,2	1	26	0	17	6	6,4	2	18	559	0
FI	93900 SIHCCAJAVRI	-2,2	7,2	0,2	-4,9	4,6	17	-16,4	27	92	23,6	112	3,7	5	27	0	16	10	6,3	0	17	576	0

FY	STASJON	Tm	Av	Txm	Tnm	Txa	dt	Tna	dt	Rf	RR	RR%	Rxa	dt	T0	T20	Rd	Rd1	Skd	Pe	Ov	Fyr	Vek
FI	94170 SKAIDI II										121,4		16,9	24			21	17					
FI	94230 ROGNSUNDET	4,1		6,1	2,2	10,3	16	-3,5	30						6	0						386	14
FI	94280 HAMMERFEST LUFTHAVN	3,4	4,9	5,4	0,8	9,1	5	-6,2	30	81	99,8		15,2	27	10	0		19				410	9
FI	94500 FRUHOLMEN FYR	4,8	4,2	6,5	2,8	10,7	5	-1,8	26	80					5	0						367	23
FI	94670 HONNINGSVÅGFJELLET	0,0		1,8	-1,5	5,4	5	-6,6	30	92					20	0						509	0
FI	94680 HONNINGSVÅG LUFTHAVN	3,2	3,5							82												414	6
FI	94870 OLDERFJORD										81,9		14,7	27			21	18					
FI	95350 BANAK	1,6	5,9	4,3	-1,1	9,1	6	-9,1	30	80					16	0						461	2
FI	95590 BØRSELV II										63,6		17,5	24			22	13					
FI	95900 VEIDNES I LAKSEFJORD										51,2	109	11,3	14			23	15					
FI	96220 LEBESBY - KARLMYHR										60,0	120	9,0	25			23	18					
FI	96310 MEHAMN LUFTHAVN	2,5	3,9	4,7	0,1	8,6	19	-6,7	27	80					13	0						436	6
FI	96400 SLETTNES FYR	3,0	3,9	5,1	0,8	8,6	6	-4,7	27	78					9	0						419	7
FI	96600 GAMVIK - SKJÅNES										92,9		11,0	24			24	19					
FI	96850 TANA BRU	-0,5		2,2	-3,6	6,5	16	-15,0	27	86	49,7		9,0	25	23	0		13				526	0
FI	96931 POLMAK TOLLSTED										46,7	146	7,0	1			20	12					
FI	96970 SIRBMA										31,7	102	6,5	17			20	11					
FI	97251 KARASJOK - MARKANNJARGA	-1,9	7,5	1,0	-5,7	5,9	17	-16,3	28	94	42,2	192	15,7	24	25	0		13	6,3	0	18	567	0
FI	97350 CUOVDDATMOHKKI	-2,0	7,0	1,1	-6,5	5,1	17	-21,0	25	86	23,6	94	6,5	24	25	0	16	8	6,3	1	17	569	0
FI	97710 ISKORAS II	-2,5	5,3	-0,6	-4,4	3,4	7	-10,3	29	94					30	0						586	0
FI	98090 BERLEVÅG LUFTHAVN	2,4	4,1	4,6	0,2	8,7	19	-5,7	27	81					13	0						437	5
FI	98360 BÅTSFJORD - STRAUMSNESAKSLA	0,3	3,9	2,4	-1,6	6,7	16	-7,0	30	87					19	0						502	0
FI	98400 MAKKAUR FYR	2,7	4,0	4,8	0,8	9,2	5	-4,5	29	77					10	0						430	6
FI	98550 VARDØ RADIO	2,3	3,6	4,0	0,5	7,1	6	-4,7	27	84	85,0	144	12,1	21	9	0	26	18				442	0
FI	98580 VARDØ LUFTHAVN	1,6		3,8	-0,4	9,0	15	-6,0	27	83					13	0						461	0
FI	98790 VADSØ LUFTHAVN	1,1	4,5	3,0	-1,0	6,3	16	-10,7	27	87					13	0						477	0
FI	99340 ØVRE NEIDEN										27,0		4,9	1			21	12					
FI	99370 KIRKENES LUFTHAVN	-0,4	5,1	1,6	-2,4	6,2	17	-13,0	27	87					23	0						523	0
FI	99460 PASVIK - SVANVIK	-0,4	5,6							90	31,7	91	6,2	1				11				522	0
FI	99500 SKOGFOSS										27,3	76	5,5	1			22	9					
FI	99540 NYRUD	-0,6		1,6	-3,1	6,2	17	-16,1	27	89	23,4		4,4	1	21	0		9				529	0
SV	99710 BJØRNØYA	0,4	4,1	1,9	-1,5	5,3	5	-9,3	27	86	55,9	169	10,4	29	19	0	25	14	6,7	1	17	498	0
SV	99720 HOPEN	-1,5	7,1	0,1	-2,9	4,5	19	-7,0	20	82	43,1	92	8,2	29	24	0	24	15	6,6	0	17	555	0
SV	99735 EDGEØYA - KAPP HEUGLIN	-3,9		-1,9	-6,2	5,0	18	-11,6	27	81					30	0						626	0
SV	99740 KONGSØYA	-4,4		-2,5	-6,3	3,7	19	-10,8	20	79					29	0						642	0
SV	99752 SØRKAPPØYA	-1,5		0,1	-3,4	4,5	18	-9,1	28	84					25	0						556	0
SV	99754 HORNSUND	-2,1		-0,3	-4,3	4,7	18	-11,1	26	78	55,1		25,2	19	28	0	15	5				574	0
SV	99760 SVEAGRUVA	-4,2	7,3	-1,5	-7,2	7,5	19	-20,4	28	77					29	0						636	0
SV	99765 AKSELØYA	-2,4		-0,4	-4,4	4,7	19	-8,7	28	77					26	0						583	0
SV	99790 ISFJORD RADIO	-2,8	5,2	-0,6	-5,0	4,3	10	-11,9	28	82	51,3	125	26,4	19	28	0		8				593	0
SV	99840 SVALBARD LUFTHAVN	-3,8	6,5	-1,0	-6,7	7,2	19	-15,4	28	73	35,4	236	13,5	19	29	0	13	6	5,5	3	13	625	0
SV	99870 ADVENTDALEN	-4,3		-1,0	-7,9	7,4	19	-23,5	28	80					30	0						640	0
SV	99880 PYRAMIDEN	-4,7		-2,0	-7,7	5,0	19	-15,4	28	69					30	0						650	0
SV	99910 NY-ÅLESUND	-4,1	5,9	-1,5	-6,9	5,6	19	-13,3	16	72	95,2	288	39,6	19	29	0	14	8	5,5	3	12	634	0
SV	99927 VERLEGENHUKEN	-4,9		-2,4	-7,8	4,4	19	-15,2	16	78					29	0						657	0
SV	99935 KARL XII-ØYA	-4,7								76												650	0
SV	99938 KVITØYA	-6,2		-4,0	-8,4	1,1	19	-13,6	20	79					30	0						695	0
XX	99950 JAN MAYEN	1,3	4,6	3,1	-0,3	6,3	18	-8,0	27	83	28,5	44	6,8	3	14	0	15	8	6,2	4	19	470	0
XX	99990 TROLL I ANTARKTIS	-11,4		-8,1	-14,8	-2,4	25	-23,5	2	37					30	0			3,1	16	6	853	0

* Det er ikke fullstendig datadekning i perioden. For detaljer, velg Datadekningsrapport under Månedsverdier.

Tm: Middeltemperatur
Av: Middeltemperatur, avvik fra normaltemperatur
Txm: Middel av maksimumtemp.
Tnm: Middel av minimumtemp.
Txa: Absolutt maksimumtemperatur
dt: Dato som Txa er målt
Tna: Absolutt minimumtemp.
dt: Dato som Tna er målt
Rf: Relativ fuktighet
RR: Nedbør totalt
RR%: Nedbør, i % av normalnedbør
Rxa: Største døgnnedbør
dt: Dato som Rxa er målt
T0: Antall døgn med Tmin < 0°C
T20: Antall døgn med Tmax >= 20°C
Rd: Antall døgn med nedbør >= 0.1 mm
Rd1: Antall døgn med nedbør >= 1.0 mm
Skd: Samla skydekke i 8-deler
Pe: Antall penværsdager
Ov: Antall overskyede dager
Fyr: Fyringsgraddager, base 17°C
Vek: Vekstgraddager, base 5°C

Meteorologisk institutt

Klimatologisk oversikt sesong

September 2018 - november 2018

Nedbør

Utjevnet nedbørsum
i prosent av normal

- 50 - 75
- 75 - 100
- 100 - 125
- 125 - 150
- 150 - 175
- 175 - 200
- 200 - 250

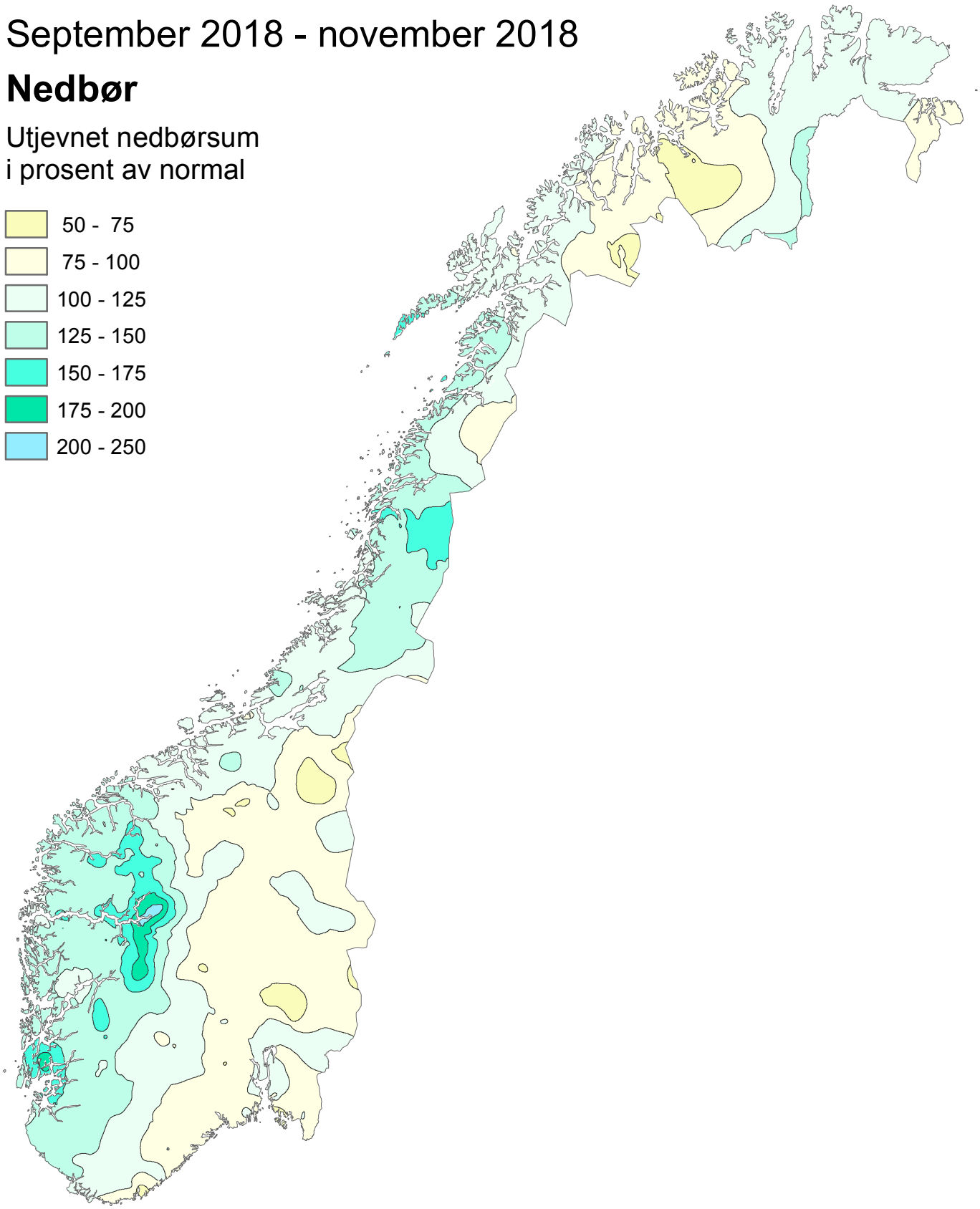

Normalperioden er 1961 - 1990

Utgitt: 04.12.2018

Ved bruk skal Meteorologisk institutt oppgis som kilde.
https://www.met.no/publikasjoner/met-info

Meteorologisk institutt

Klimatologisk oversikt sesong

September 2018 - november 2018

Lufttemperatur

Utjevnet avvik i °C fra normal sesongtemperatur

- 3,0 - 4,0
- 2,0 - 3,0
- 1,5 - 2,0
- 1,0 - 1,5
- 0,5 - 1,0
- 0,0 - 0,5

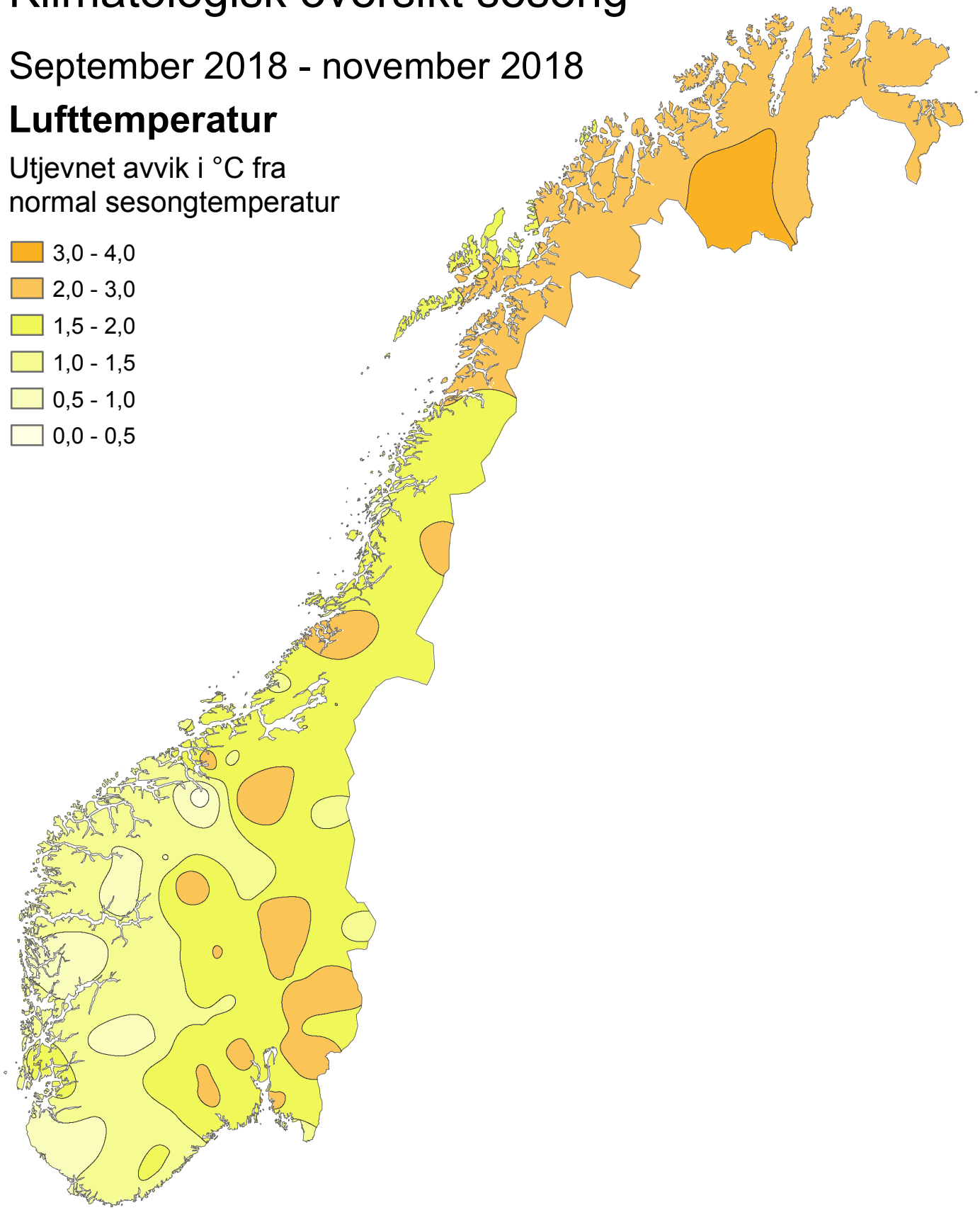

Normalperioden er 1961 - 1990.

Utgitt: 04.12.2018

Ved bruk skal Meteorologisk institutt oppgis som kilde.
https://www.met.no/publikasjoner/met-info

Været i Norge – høstsesongen 2018

Gjennomsnittstemperaturen for hele landet endte 1,9 °C over normalen. Sesongen ble den 12. varmeste i en serie som går tilbake til 1900. De største avvikene var i Finnmark med omkring 3 grader over normalen. Et par stasjoner på Sørlandet og Vestlandet hadde gjennomsnittstemperaturer like over normalen. Nedbøren for hele landet samlet var 110 % av normalen. Flere stasjoner på Vestlandet og i Nordland fikk fra 150 til opp mot 200 % av normalen. Et par stasjoner på Østlandet og i Trøndelag fikk fra 50 til 75 % av den normale nedbøren

Lufttemperatur

Gjennomsnittstemperaturen for hele landet endte 1,9 °C over normalen. Sesongen ble den 12. varmeste i en serie som går tilbake til 1900. Høsten 2011 er varmest med 3,0 grader over normalen. Kaldest er 1973 med 2,0 grader under normalen. De største avvikene var i Finnmark med omkring 3 grader over normalen. Et par stasjoner på Sørlandet og Vestlandet hadde gjennomsnittstemperaturer like over normalen.

De varmeste stasjonene var

- Færder fyr (Vestfold) 10,3 °C (1,4 °C over normalen)
- Lindesnes fyr (Vest-Agder) 10,2 °C (1,0 °C over normalen)
- Slåtterøy fyr (Bømlo, Hordaland), Kvitsøy – Nordbø (Rogaland), Oksøy fyr (Kristiansand, Vest-Agder), Røvær (Haugesund, Rogaland) og Ytterøyane fyr (Flora, Sogn og Fjordane) 10,1 °C (hhv 1,0 °C, 1,0 °C, 1,1 °C over normalen, ingen normal ennå og 1,5 °C over normalen)

De kaldeste stasjonene var

- Juvvasshøe (Lom, Oppland, 1894 moh), -1,9 °C (2,3 °C over normalen)
- Gamanjunni (Kåfjord, Troms, 1237 moh), -1,8 °C (ingen normal ennå)
- Juvflye – Mimisbrunnr klimapark (Lom, Oppland, 1844 moh), -1,7 °C (ingen normal ennå)

Høyeste maksimumstemperatur, 25,5 °C, ble registrert 14. oktober i Tafjord (Norddal, Møre og Romsdal) og Surnadal – Sylte (Møre og Romsdal). Laveste minimumstemperatur var -23,0 °C, og ble målt på Folldal – Fredheim (Hedmark) 29. oktober. Forrige gang både høyeste og laveste temperatur ble registrert i oktober, var i 2005.

Nedbør

Nedbøren for hele landet var 110 % av normalen. Våtest var 1983 med 140 %, mens 1915 var tørrest med 50 %. Flere stasjoner på Vestlandet og i Nordland fikk fra 150 til opp mot 200 % av normalen. Et par stasjoner på Østlandet og i Trøndelag fikk fra 50 til 75 % av den normale nedbøren

De våteste stasjonene var

- Gullfjellet (Bergen, Hordaland) 1757 mm (ingen normal ennå)
- Brekke i Sogn (Gulen, Sogn og Fjordane), 1649 mm (127 % av normalen)
- Samnanger II (Hordaland) 1581 mm (ingen normal ennå)

De tørreste stasjonene var

- Dovre – Lannem (Oppland) 55 mm (ingen normal ennå)
- Folldal – Fredheim (Hedmark) 67 mm (110 % av normalen)
- Nyrud (Sør-Varanger, Finnmark), 76 mm (ingen normal ennå)

Høyeste døgnnedbør var 133,0 mm, og ble målt på Gullfjellet (Bergen, Hordaland) 26. september.

FY	STASJON	Tm	Av	Txm	Tnm	Txa	dt	Tna	dt	Rf	RR	RR%	Rxa	dt	T0	T20	Rd	Rd1	Skd	Pe	Ov	Fyr	Vek
ØF	01080 HVALER										274	105	35,5	10.9.			46	29					
ØF	01230 HALDEN										276	100	32,8	10.9.			53	32					
ØF	01400 BREKKE SLUSE										297	99	27,5	10.9.			53	35					
ØF	01650 STRØMSFOSS SLUSE										269	88	24,8	11.11.			50	29					
ØF	01950 ØRJE										260	93	32,1	11.11.			45	31					
ØF	03190 SARPSBORG	8,5	1,7	11,2	6,0	21,5	1.9.	-7,3	28.11.	83	278	92	38,8	10.9.	13	4	38	30				772	413
ØF	03200 BATERØD										253	92	36,4	10.9.			41	28					
ØF	03280 RAKKESTAD - SANDER										241	87	27	11.11.			58	31					
ØF	03290 RAKKESTAD	7,0	1,8	10,2	3,7	21,2	4.9.	-12,9	28.11.	82					31	4						911	318
ØF	03370 ØSAKER	8,0		11,1	5,0	21,3	1.9.	-9,8	28.11.	83					19	3						817	374
ØF	03720 ASKIM - KYKKELSRUD										237		35,0	12.11.				28					
ØF	03780 IGSI I HOBØL										276	98	37,2	10.9.			47	28					
ØF	03810 ASKIM II										278		43,0	12.11.				29					
ØF	17000 STRØMTANGEN FYR	9,6	1,6	11,5	7,7	18,9	5.9.	-6,5	24.11.	89*	127	51	28,7	31.10.	12	0		15				669	495
ØF	17050 RÅDE - TOMB	8,2	2,5	11,6	4,8	21,7	3.9.	-12,1	28.11.	86	289	107	33,8	31.10.	24	3		30				798	398
ØF	17150 RYGGE	8,3	2,0	11,3	5,5	21,1	1.9.	-10,4	28.11.	79					18	3						789	403
ØF	17251 MOSS BRANNSTASJON										319	115	42,0	11.11.			35	30					
ØF	17280 GULLHOLMEN	9,3	1,8	11,7	7,4	21,5	1.9.	-5,6	28.11.						9	4						696	460
ØF	17380 RYGGE - HUGGENES	8,3		11,5	5,2	22,3	1.9.	-10,7	28.11.	81	287		31,3	10.9.	21	4		29				786	396
AK	02650 AURSKOG II	6,3	2,3	10,3	2,4	23,6	4.9.	-15,4	28.11.	87					36	5						975	293
AK	04040 ENEBAKK - BARBØL										270	95	33,5	12.11.			56	31					
AK	04090 VALLERUDÅSEN																						
AK	04110 LØRENSKOG - HANEBORG										237		31,0	10.9.				25					
AK	04200 KJELLER	7,0	2,4	10,8	2,9	22,9	4.9.	-14,2	28.11.	85					30	8						911	327
AK	04260 SKEDSMO - HELLERUD	6,6		10,1	3,1	22,8	4.9.	-13,2	28.11.	81					30	2						944	300
AK	04460 HAKADAL JERNBANESTASJON	5,7	1,6	9,8	1,8	21,9	4.9.	-14,0	28.11.	86	363	113	63,3	10.9.	37	6		27				1026	245
AK	04740 UKKESTAD										275	100	35,0	12.11.			42	31					
AK	04780 GARDERMOEN	6,4	2,2								182	64	21,7	11.11.				25	5,7	14	42	966	280
AK	04920 ÅRNES	6,4	1,9	10,0	2,9	23,9	4.9.	-14,0	28.11.	85	200	93	23,2	12.11.	31	7		28				966	290
AK	11450 MINNESUND JERNBANESTASJON			10,0	3,5	22,2	3.9.	-8,3	28.11.						24	3							
AK	17775 FAGERSTRAND										268		36,5	10.9.				30					
AK	17780 BLEKSLITJERN										237	92	32,6	10.9.				24					
AK	17810 NESODDEN - TANGENÅSEN										194	77	32,2	10.9.				18					
AK	17850 ÅS	7,3	1,6	10,9	3,8	22,5	4.9.	-12,3	28.11.	83	307	114	37,8	12.11.	28	4		31				881	334
AK	17870 ÅS - RUSTADSKOGEN									88	282		38,9	12.11.				28					
AK	19490 GJETTUM										286	105	48,7	10.9.				26					
AK	19510 ØVREVOLL										275		36,0	11.11.				28					
AK	19710 ASKER																						
OS	17980 OSLO - LJABRUVEIEN																						
OS	18020 OSLO - LAMBERTSETER																						
OS	18160 NORDSTRAND										225	96	27,5	10.9.			39	28					
OS	18162 OSLO - KVÆRNERBYEN										205		30,5	10.9.				23					
OS	18165 OSLO - RYEN										211		28,0	10.9.				24					
OS	18170 OSLO - ØSTENSJØ										207		26,2	10.9.				24					
OS	18180 OSLO - TRASOP										208		25,8	10.9.				25					
OS	18195 OSLO - HØYENHALL										212		26,6	10.9.				24					
OS	18205 OSLO - LØREN										206		27,2	10.9.				27					
OS	18210 OSLO - HOVIN									75	222		31,0	10.9.				25					
OS	18215 OSLO - BROBEKK										188		25,9	10.9.				21					
OS	18225 OSLO - TONSENHAGEN										170		30,1	10.9.				19					
OS	18233 OSLO - NYLAND										208		24,2	10.9.				27					
OS	18235 OSLO - FURUSET										224		29,7	10.9.				27					
OS	18245 OSLO - AMMERUD										218		25,2	10.9.				27					
OS	18260 OSLO - HØYBRÅTEN										236		32,3	10.9.				26					
OS	18269 OSLO - HAUGENSTUA										190		32,7	10.9.				25					
OS	18270 OSLO - VESTLI																						
OS	18310 OSLO - TØYEN										201		30,1	10.9.				24					
OS	18390 OSLO - BJØLSEN										238		34,7	10.9.				27					
OS	18405 OSLO - SANDAKER																						
OS	18420 OSLO - DISEN										261		34,2	10.9.				30					
OS	18440 OSLO - KJELSÅS										249		32,3	10.9.				27					
OS	18450 MARIDALSOSET										287	104	32,2	10.9.			44	34					
OS	18500 BJØRNHOLT																						
OS	18645 OSLO - SOLLI PLASS										211		34,4	10.9.				23					
OS	18700 OSLO - BLINDERN	7,8	1,9	11,1	4,6	22,2	4.9.	-9,4	28.11.	79	265	107	41,5	10.9.	18	7		29	5,7	12	43	844	354
OS	18815 OSLO - BYGDØY	7,7		11,7	3,9	23,0	3.9.	-11,5	28.11.	80					22	8						844	367
OS	18920 OSLO - BESSERUD																						
OS	18950 TRYVANNSHØGDA	5,2	1,5	8,1	3,0	19,6	4.9.	-7,6	28.11.	83	425	107	58,8	10.9.	20	0		33				1072	185
OS	18980 OSLO - LILLEAKER																						
HE	00060 LINNES										221	90	28,0	12.11.			59	34					
HE	00100 PLASSEN										186	82	41,9	12.11.			52	29					
HE	00180 TRYSIL VEGSTASJON	3,6	1,4	8,0	-0,4	21,0	2.9.	-18,5	28.11.	87	232	103	39,2	12.11.	43	2		30				1223	168
HE	00700 DREVSJØ	2,7	1,9	6,6	-1,4	19,5	2.9.	-18,5	28.11.	84	116	76	18,8	22.9.	50	0	49	25	6,1	5	50	1302	120
HE	00730 VALDALEN										193	92	24,7	22.9.			41	31					
HE	00770 ELLEFSPLASS										165	93	19,6	22.9.			50	29					
HE	00810 TUFSINGDAL - MIDTDAL										202	124	22,0	10.9.			41	31					
HE	05350 NORD-ODAL	6,5		10,3	3,0	24,4	4.9.	-13,0	28.11.	84	256	105	41,6	12.11.	29	7		24				958	296
HE	05590 KONGSVINGER	6,4		10,4	3,0	23,3	4.9.	-14,1	28.11.	88*	197		32,5	12.11.	28	8		22				962	287
HE	05660 ROVERUD	6,1	1,9	9,7	2,5	22,6	4.9.	-16,1	28.11.	79					30	6						994	287
HE	06020 FLISA II	5,9	2,3	9,7	2,3	22,0	2.9.	-16,3	28.11.	81	167	90	25,4	12.11.	30	6		23	5,5	16	44	1006	284
HE	06440 VERMUNDSJØEN										135	71	13,8	12.11.			34	23					
HE	07420 RENA - ØRNHAUGEN	2,2		5,0	-0,3	15,8	2.9.	-11,9	29.10.	85	168		24,9	12.11.	50	0		24				1345	82
HE	07660 ÅKRESTRØMMEN										134	104	17,7	10.9.			50	22					

FY	STASJON	Tm	Av	Txm	Tnm	Txa	dt	Tna	dt	Rf	RR	RR%	Rxa	dt	T0	T20	Rd	Rd1	Skd	Pe	Ov	Fyr	Vek
HE	07920 FINSTAD - NYHUS										142	91	16,6	22.9.			56	28					
HE	07950 RENA FLYPLASS	3,8	2,3	8,7	-1,1	22,0	5.9.	-18,5	28.11.	84	182	98	27,6	12.11.	45	5		27				1200	186
HE	08140 EVENSTAD - DIH	4,3	2,1	8,5	0,4	22,1	2.9.	-12,8	27.11.						42	4						1153	195
HE	08720 ATNSJØEN										144	95	21,3	22.9.			55	23					
HE	08780 LI BRU																						
HE	08880 ALVDAL	3,3		7,3	-0,2	22,6	2.9.	-16,2	23.11.	77					50	1						1243	165
HE	09160 FOLLDAL - FREDHEIM	1,2	1,5	6,2	-3,7	21,8	2.9.	-23,0	29.10.	76	67	110	11,9	22.9.	61	2		18				1440	110
HE	09580 TYNSET - HANSMOEN	2,9	1,8	7,1	-1,2	21,9	2.9.	-19,8	29.10.	82	104	93	14,1	22.9.	56	1		27				1289	146
HE	09870 BLANKTJERNMOEN I KVIKNE										80	67	12,1	24.10.			32	19					
HE	12180 ILSENG	5,7	1,9	9,6	2,0	22,3	3.9.	-12,4	26.11.	80					31	5						1025	257
HE	12290 HAMAR II	6,3		10,2	2,7	22,5	2.9.	-11,3	23.11.	77					29	6						971	290
HE	12320 HAMAR - STAVSBERG	6,1		9,5	2,9	21,6	2.9.	-10,4	23.11.	81	156		31,9	10.9.	25	5		25				992	264
HE	12550 KISE PA HEDMARK	6,8	2,2	10,3	3,0	21,4	3.9.	-10,7	28.11.	78	157	89	23,9	10.9.	28	6		24				930	296
HE	66850 KVIKNE I ØSTERDAL										149	102	33,6	6.9.			45	25					
OP	09310 HJERKINN II	1,2		4,6	-1,9	17,2	2.9.	-17,0	29.10.	77	106		12,4	26.9.	55	0		28				1438	76
OP	09380 SNØHEIM	-1,2		1,6	-3,7	13,6	3.9.	-15,8	27.11.	84					72	0						1657	22
OP	11500 ØSTRE TOTEN - APELSVOLL	6,1	2,0	9,5	3,0	21,4	2.9.	-9,4	26.11.	79	147	80	22,5	31.10.	22	6		21				983	253
OP	11710 EINAVATN										170	80	32,5	10.9.			42	26					
OP	12680 LILLEHAMMER - SÆTHERENGEN	5,5	2,3	8,9	2,5	21,6	2.9.	-12,7	28.11.	80	178	85	40,3	10.9.	25	5		23				1051	231
OP	13030 GAUSDAL - FOLLEBU	4,5	2,0	7,9	1,7	19,9	19.9.	-12,8	28.11.	81					29	0						1139	174
OP	13060 GAUSDAL - OVREHAGEN										179		36,5	10.9.			45	22					
OP	13140 FÅVANG - TROMSNES										148	82	34,4	10.9.			45	22					
OP	13150 FÅVANG	4,8	2,4	8,3	1,7	20,9	4.9.	-14,9	28.11.	81	150	87	31,1	10.9.	33	3		21				1116	203
OP	13160 KVITFJELL	1,4	1,5	4,1	-0,8	15,4	2.9.	-12,6	28.11.	85					54	0						1417	60
OP	13420 VENABU	1,2	1,4	4,6	-2,0	17,9	2.9.	-15,0	29.10.	85	186	97	31,4	10.9.	59	0	53	30	5,6	13	41	1439	70
OP	13640 OLSTAPPEN										96	71	14,6	22.9.			53	18					
OP	13655 SKÅBU	1,3		5,0	-1,9	18,2	2.9.	-13,5	26.11.	82	110		14,7	22.9.	59	0		24				1428	76
OP	13750 ØVRE HEIMDALSVATN																						
OP	14050 SJOA										112	88	15,7	12.11.			47	21					
OP	14200 LEIRFLATEN	1,2		6,0	-2,8	21,0	18.9.	-22,8	28.11.	83	132		25,9	12.11.	62	1		17				1439	114
OP	14550 PRESTSTULEN										171	121	24,2	12.11.			50	27					
OP	15262 JUVFLYE - MIMISBRUNNR KLIMAPARK	-1,7		1,5	-4,6	10,8	13.10.	-17,5	29.10.						74	0						1703	12
OP	15270 JUVVASSHØE	-1,9	2,3	0,9	-4,5	10,1	13.10.	-16,3	29.10.	79					72	0						1722	10
OP	15480 SKJÅK II										77	90	15,0	15.10.			37	13					
OP	15660 SKJÅK										118	119	15,5	15.10.			48	22					
OP	15730 BRÅTÅ - SLETTOM	2,4	1,0	5,4	0,0	17,4	18.9.	-16,7	28.11.	88	235	134	29,4	26.9.	37	0	57	35	6,5	2	63	1333	109
OP	15890 GROTLI III	1,1		4,6	-2,0	16,4	5.9.	-22,8	29.10.	79	333		25,4	26.9.	48	0		49				1444	86
OP	16040 OTTA - SKANSEN										103		16,9	22.9.				19					
OP	16271 HØVRINGEN II	1,4		4,7	-1,7	17,6	18.9.	-15,4	28.10.	83	139		23,6	12.11.	53	0		22				1417	85
OP	16400 DOVRE-LANNEM	3,3		7,0	0,2	20,4	18.9.	-16,9	28.11.	79	55		7,8	10.9.	38	2		15				1248	152
OP	16560 DOMBÅS - NORDIGARD	2,9	1,2	6,3	0,1	19,8	2.9.	-14,4	26.11.	78	102	109	18,4	15.10.	44	0		22				1281	134
OP	16610 FOKSTUGU	1,5	1,2	4,9	-1,8	17,0	2.9.	-16,3	29.10.	79*	114	103	13,8	22.9.	53	0		22	5,3	11	28	1414	83
OP	16790 LESJA - SVANBORG										85	83	26,0	15.10.			42	15					
OP	20520 LUNNER										217	86	24,8	31.10.			37	24					
OP	20540 GRAN	5,9	1,9	9,8	2,2	23,4	4.9.	-12,4	27.11.	82					32	5						1012	259
OP	21680 VEST-TORPA II	3,4	1,6	7,3	-0,3	19,5	2.9.	-15,7	28.11.	86	211	87	38,0	10.9.	48	0		25				1237	137
OP	22840 REINLI										204	98	31,8	9.9.			47	25					
OP	23410 FAGERNES LUFTHAMN	2,3		5,9	-0,9	19,1	2.9.	-16,8	26.11.	81					51	0						1337	108
OP	23420 FAGERNES	5,0	2,0	8,5	2,2	22,0	18.9.	-12,4	26.11.	79	157	101	25,2	9.9.	24	3		26				1089	210
OP	23500 LØKEN I VOLBU	3,4	1,5	7,1	0,3	21,0	4.9.	-16,0	28.11.	84	161	92	28,2	12.11.	35	4		22				1226	152
OP	23550 BEITOSTØLEN II	1,8		4,9	-0,8	17,3	18.9.	-12,6	28.11.	80	216		31,1	12.11.	52	0		28				1386	74
OP	23560 BEITO										265	116	37,0	12.11.			42	30					
OP	23720 VANG I VALDRES										179	96	18,1	11.11.			53	33					
OP	54710 FILEFJELL - KYRKJESTØLANE	0,7		4,1	-2,6	17,5	18.9.	-22,0	29.10.	84	263	145	14,4	22.9.	55	0		49				1485	70
OP	55290 SOGNEFJELLHYTTA	-0,9	1,7	1,8	-3,2	12,3	4.9.	-17,3	28.10.	85	378	127	39,2	10.9.	72	0		43				1631	30
OP	61630 BJORLI	3,0		7,1	-0,6	22,0	2.9.	-19,8	25.11.	81	190		20,1	28.9.	48	2		30				1277	149
BU	19810 RØYKEN - SKOGSBORG																						
BU	19930 GLITRE										270	91					0	0					
BU	19932 GLITREVANN																						
BU	19940 LIER	7,4	2,1	11,6	3,6	25,2	19.9.	-9,3	28.11.	81					25	8						871	322
BU	20280 HØNEFOSS - HVERVEN	7,2		10,8	4,0	23,0	4.9.	-10,1	27.11.	78					20	8						875	317
BU	20301 HØNEFOSS - HØYBY	7,0	1,9	10,7	3,6	23,2	3.9.	-10,6	27.11.	82	163	90	34,7	10.9.	26	7		26				915	319
BU	24210 SOKNA II										227	91	26,9	10.9.			46	25					
BU	24600 GRIMELI I KRØDSHERAD										266	101	31,7	11.11.			42	24					
BU	24710 GULSVIK II	6,2	1,4	10,2	3,0	23,1	19.9.	-12,9	28.11.	78	249	85	37,3	12.11.	21	8		21				979	275
BU	24890 NESBYEN - TODOKK	4,6	1,9	9,3	0,8	23,0	2.9.	-15,5	28.11.	79	133	85	15,6	22.9.	37	9	40	21	5,5	16	43	1129	213
BU	24960 GOL - STAKE										122	76	16,7	9.9.			49	22					
BU	25100 HEMSEDAL - HØLTO										258	109	30,1	12.11.			52	32					
BU	25110 HEMSEDAL II	2,7		6,9	-0,9	22,4	18.9.	-18,6	26.11.	81					45	4						1302	132
BU	25112 HEMSEDAL - HOLLEKOLTEN																						
BU	25115 HEMSEDAL SKISENTER	0,4		2,9	-1,9	15,0	18.9.	-12,4	28.10.	84					68	0						1515	42
BU	25320 ÅL III										157	90	13,5	9.9.			51	33					
BU	25540 BAKKO I HOL										283	112	23,1	12.11.			69	46					
BU	25541 BAKKO I HOL II																						
BU	25630 GEILO - OLDEBRÅTEN										219	102	17,2	9.9.				37					
BU	25640 GEILO										281	119	19,8	26.9.			58	39	5,6	12	42		
BU	26350 SIGDAL - NEDRE EGGEDAL	5,0		10,5	0,7	24,4	3.9.	-16,1	28.11.	87	280		37,2	11.11.	37	11		25				1092	222
BU	26500 GEITHUS										238		36,7	10.9.				25					

FY	STASJON	Tm	Av	Txm	Tnm	Txa	dt	Tna	dt	Rf	RR	RR%	Rxa	dt	T0	T20	Rd	Rd1	Skd	Pe	Ov	Fyr	Vek	
BU	26580 DRAMMEN - BANGELØKKA																							
BU	26590 DRAMMEN - SLETTA										363		41,1	11.11.				29						
BU	26594 DRAMMEN - DANVIK										284		38,7	11.11.				29						
BU	26780 SOLBERGELVA - OLLEVEIEN																							
BU	26790 MJØNDALEN - ORKIDEHØGDA										220		31,9	8.9.				27						
BU	26802 MJØNDALEN - ÅSEN										248		27,2	12.11.				25						
BU	26810 HOKKSUND - LOE										217		27,9	31.10.				25						
BU	26820 HOKKSUND	7,5	2,2	12,2	3,4	25,1	2.9.	-10,9	28.11.	79					24	10						865	345	
BU	26840 KROKSTADELVA - LANGELØKKA										226		25,4	31.10.				29						
BU	26852 DRAMMEN - BRAGERNES SKOLE										237		34,3	31.10.				21						
BU	26862 DRAMMEN TINGHUS										253		30,7	11.11.				28						
BU	26864 DRAMMEN SYKEHUS																							
BU	26872 DRAMMEN - ØREN SKOLE										240		33,7	31.10.				27						
BU	26898 DRAMMEN - ÅSSIDEN										246		29,1	11.11.				28						
BU	26900 DRAMMEN - BERSKOG	7,8	2,3	11,7	4,1	23,8	3.9.	-10,1	28.11.	79	237	89	28,6	12.11.	19	8		25				844	365	
BU	26934 DRAMMEN - SOLUMSTRAND										309		38,0	9.9.				27						
BU	27010 KONNERUD	6,4		10,6	2,2	22,1	3.9.	-11,8	28.11.	84	324		40,2	11.11.	32	7		32				968	273	
BU	27015 DRAMMEN - JARLSBERGVEIEN										179		31,4	8.9.				21						
BU	28380 KONGSBERG BRANNSTASJON									80	205	76	21,0	8.9.			34	29	5,3	18	39	962	291	
BU	28750 FLESBERG									78	257		38,4	8.9.	31	8		22						
BU	28922 VEGGLI II										228	97	23,5	8.9.				27				1050	221	
BU	29350 UVDAL KRAFTVERK	3,2									257	117	33,8	9.9.				29				1256	129	
BU	29600 TUNHOVD										185	121	35,0	17.9.			47	28						
BU	29720 DAGALI LUFTHAVN	1,9	1,4	6,2	-2,3	19,6	2.9.	-19,5	26.11.	81					57	0						1372	105	
VE	26950 SVELVIK - KNEM	8,3	1,7	11,7	4,6	22,0	26.9.	-8,0	28.11.	81					18	6						792	378	
VE	26990 SANDE - GALLEBERG	7,6	1,9	11,5	3,8	23,2	3.9.	-10,1	28.11.	79	282	91	33,0	31.10.	24	9		27				858	348	
VE	26996 SANDE - LAUVKOLLMYR																							
VE	27120 HORTEN - NYKIRKE	7,8		11,5	4,1	23,2	3.9.	-10,8	28.11.		306		39,7	31.10.	24	7		29				835	353	
VE	27160 HORTEN II	8,2	0,8	11,4	5,8	21,0	3.9.	-5,8	26.11.		366	120	42,4	9.9.	10	7		27				800	379	
VE	27270 TØNSBERG - KILEN	8,7		12,1	5,2	21,4	3.9.	-10,4	28.11.		358		37,2	11.11.	16	7		29				756	420	
VE	27315 RAMNES - KILE VESTRE	7,6		11,1	3,9	21,9	3.9.	-10,2	28.11.	80					26	5						851	338	
VE	27330 TØNSBERG - TARANRØD	7,9		11,5	4,6	21,9	3.9.	-9,9	28.11.		288		31,2	11.11.	20	5		29				829	361	
VE	27400 NØTTERØY - FØYNLAND	9,0		12,0	6,2	20,8	26.9.	-7,2	28.11.		329		34,5	12.11.	11	3		28				727	438	
VE	27403 NØTTERØY - KNARRBERG	9,1		12,0	6,2	20,6	26.9.	-8,7	28.11.		293		31,0	30.11.	13	2		27				720	443	
VE	27406 NØTTERØY - TORØD	9,1		12,0	6,1	22,1	3.9.	-6,2	26.11.		300		28,8	12.11.	14	4		29				720	446	
VE	27420 TJØME	9,0	1,8	11,7	6,3	20,4	3.9.	-8,7	28.11.		293	95	28,6	31.10.	14	1		27				723	443	
VE	27433 NØTTERØY - TENVIK	9,1		11,8	6,4	21,0	5.9.	-6,7	28.11.		324		31,9	11.11.	13	3		28				720	449	
VE	27435 NØTTERØY - VESTSKOGEN	8,5		11,7	5,4	22,0	1.9.	-9,3	28.11.		365		52,5	9.9.	15	5		28				773	404	
VE	27450 MELSOM	8,4	1,8	11,6	5,5	21,5	3.9.	-7,9	28.11.	79	334	92	40,0	11.11.	15	4		28				780	399	
VE	27460 NØTTERØY - BORGHEIM	8,5		11,9	5,1	23,0	3.9.	-8,0	28.11.		340		36,3	11.11.	19	2		27				776	399	
VE	27500 FÆRDER FYR	10,3	1,4	11,9	8,8	19,6	3.9.	-3,8	24.11.	76					6	0						612	525	
VE	27600 SANDEFJORD										344	106	39,0	30.11.			44	28						
VE	27770 STOKKE - SOLLI										371	97	59,0	11.11.			42	32						
VE	27780 TJØLLING	8,7	1,4	11,7	5,9	20,6	3.9.	-8,1	27.11.	82					15	3						751	427	
VE	27800 HEDRUM										342	92	53,3	11.11.			43	29						
VE	29950 SVENNER FYR	9,9	1,7	11,7	8,1	19,5	26.9.	-5,2	24.11.						7	0						649	501	
VE	30000 LARVIK										323	88	35,0	11.11.			42	30						
TE	30248 BREVIK										313	98	48,7	11.11.				25						
TE	30249 LANGANGEN																							
TE	30255 PORSGRUNN - ÅS	8,3		11,5	5,5	20,9	5.9.	-6,7	26.11.	81	358		69,7	11.11.	14	4		27				797	383	
TE	30258 PORSGRUNN - KLEVSTRAND										295		63,2	11.11.				25						
TE	30261 PORSGRUNN										355	109	65,4	11.11.				28						
TE	30270 PORSGRUNN - KJØLNES										287		51,0	11.11.				26						
TE	30320 SKIEN - ELSTRØM																							NB!
TE	30330 GJERPEN - ÅRHUS	8,0		12,0	4,3	21,9	19.9.	-9,7	28.11.	78					19	8						813	362	
TE	30380 GODAL										402	97	65,0	11.11.			66	29						
TE	30530 NOTODDEN										236	99	45,9	8.9.			33	23						
TE	30650 NOTODDEN FLYPLASS																							
TE	30810 TINNOSDAMMEN										276	101	35,9	9.9.				25						
TE	30860 BERGELIGREND										248	109	30,9	22.9.				27						
TE	30875 BUSNES										279		38,2	22.9.				25						
TE	31080 TESSUNGDALEN - BAKKHUS										228	90	30,2	9.9.			39	31						
TE	31210 MÅR - SYNKEN										222		29,0	22.9.				33						
TE	31250 STRENGEN										216	121	29,7	9.9.				34						
TE	31400 FYRIEGG																							
TE	31410 RJUKAN										315	113	54,0	8.9.			35	28						
TE	31500 FRØYSTUL										263	97	39,9	8.9.				35						
TE	31520 GROSET										223		34,9	8.9.				32						
TE	31550 MØSVASSDAMMEN																							
TE	31570 MØSVATN - HAUG										309	110	34,7	8.9.			59	40						
TE	31620 MØSSTRAND II	2,5	1,1	5,8	-0,1	18,2	4.9.	-11,4	26.11.	84	239	89	30,0	8.9.	42	0		38				1322	83	
TE	31660 MOGEN										274	106	21,3	22.9.			62	39						
TE	31970 GAUSTATOPPEN																							
TE	32060 GVARV - NES										227	89	34,3	8.9.				26						
TE	32220 LIFJELL - ØYSTEINNATTEN	2,1		4,7	0,1	13,8	2.9.	-9,5	28.10.						41	0						1356	67	
TE	32240 BØ	6,8	1,9	10,9	3,0	22,2	5.9.	-11,3	26.11.	77					27	6						923	291	
TE	32350 ÅMOTSDAL										382	111	60,0	8.9.			51	36						
TE	32780 HØIDALEN I SOLUM										303	92	45,0	11.11.			37	26						
TE	32890 HØYDALSMO II	4,1	1,7	8,0	0,5	20,0	2.9.	-15,1	26.11.	85	326	106	36,9	7.9.	42	1		34				1173	150	
TE	33250 RAULAND										316	120	39,5	8.9.			57	41						
TE	33890 VÅGSLI	2,8	0,8	6,3	-0,2	18,5	2.9.	-14,5	26.11.	65					38	0						1296	95	
TE	33950 HAUKELISETER TESTFELT	2,3		5,1	0,0	16,5	2.9.	-11,7	27.11.	85*	686		53,6	31.10.	39	0		53				1336	79	

FY	STASJON	Tm	Av	Txm	Tnm	Txa	dt	Tna	dt	Rf	RR	RR%	Rxa	dt	T0	T20	Rd	Rd1	Skd	Pe	Ov	Fyr	Vek
TE	34130 JOMFRULAND	9,6	1,8	11,9	7,5	20,1	3.9.	-4,9	24.11.	84					8	3						672	479
TE	34580 DRANGEDAL-REFSDALSKILEN										328		51,2	11.11.			46	30					
TE	34800 TØRDAL - SUVDØLA										428		69,7	11.11.			45	32					
TE	34900 POSTMYR I DRANGEDAL										381	94	57,6	8.9.			53	37					
TE	37150 STORGAMA																						
TE	37230 TVEITSUND	7,1	1,4	10,7	3,7	21,8	18.9.	-8,5	26.11.	78	320	90	33,7	7.9.	21	5		33				897	309
TE	37500 FOLDSÆ										309	106	44,1	8.9.			48	33					
AA	35090 EIKELAND										391	93	61,6	11.11.			55	34					
AA	35210 GJERSTAD JERNBANESTASJON	7,5		11,5	4,2	22,1	2.9.	-9,9	24.11.	81	417		60,6	11.11.	21	6		35				862	341
AA	35860 LYNGØR FYR	9,6	1,0	11,9	7,4	19,6	26.9.	-5,6	24.11.	75					8	0						674	473
AA	36110 ARENDAL BRANNSTASJON II										360		42,5	8.9.			41	36					
AA	36200 TORUNGEN FYR	10,0	1,3	12,3	7,9	19,4	3.9.	-4,0	26.11.		284	91	40,0	30.11.	4	0		33				635	500
AA	36330 ARENDAL LUFTHAVN	8,1		11,6	4,8	21,2	3.9.	-8,2	27.11.	83					15	4						814	365
AA	36490 BØYLEFOSS										397	87	53,8	11.11.			45	35					
AA	36560 NELAUG	7,8	1,5	11,4	4,6	21,4	18.9.	-9,0	27.11.	85	440	100	63,7	11.11.	14	5	51	36	5,4*	14*	29*	842	353
AA	38140 LANDVIK	9,0	1,4	12,3	5,7	21,6	3.9.	-6,8	26.11.	81	457	104	85,1	8.9.	9	3		37				723	415
AA	38421 SENUMSTAD										548	104	110,8	8.9.			56	43					
AA	38600 MYKLAND										356	91	58,6	8.9.			46	32					
AA	38730 HYNNEKLEIV	6,9		10,8	3,3	21,7	3.9.	-13,2	27.11.	84	372		66,3	8.9.	28	4		33				923	293
AA	38800 TOVDAL										431	97	69,3	8.9.			47	36					
AA	39750 BYGLANDSFJORD - NESET	7,8		10,8	5,4	21,6	3.9.	-7,1	26.11.	79	328		76,2	8.9.	12	2		33				840	334
AA	40250 VALLE	5,5	1,2	9,6	2,5	21,3	5.9.	-12,7	26.11.	84	468	133	41,6	8.9.	23	5		44				1043	215
AA	40510 BLÅSJØ	1,9		4,2	0,0	15,0	4.9.	-8,9	26.11.						43	0						1378	61
AA	40880 HOVDEN - LUNDANE									84	420	123	67,3	23.10.				45					
VA	39010 KRISTIANSAND - FIDJEÅSEN																						
VA	39030 KRISTIANSAND - HÅNES																						
VA	39040 KJEVIK	8,9	1,4	12,0	5,7	21,7	3.9.	-7,4	26.11.	84	312	67	52,5	8.9.	12	1		37				734	420
VA	39100 OKSØY FYR	10,1	1,2	12,0	8,1	19,0	18.9.	-2,8	26.11.	80					3	0						632	495
VA	39150 KRISTIANSAND - SØMSKLEIVA																						
VA	39160 KRISTIANSAND - HOLDALSNUTEN										355		53,8	8.9.				32					
VA	39165 KRISTIANSAND BRANNSTASJON																						
VA	39200 KRISTIANSAND - KVADRATUREN										410		110,6	8.9.				40					
VA	39210 DUEKNIPEN																						
VA	39220 MESTAD I ODDERNES										611	103	132,1	8.9.			64	44					
VA	41090 MANDAL III	7,7*	-0,5*	11,9	7,0	20,3	3.9.	-5,0	26.11.	85	411	94	38,0	22.9.	3	1		43					
VA	41175 LAUDAL - KLEIVEN	6,8	0,1	9,5	4,5	19,2	18.9.	-9,8	26.11.	88	616	105	58,8	11.11.	18	0	67	55	6	10	54	931	259
VA	41480 ÅSERAL	6,6	1,1	10,0	3,5	21,4	3.9.	-11,0	26.11.	84	871	137	114,2	13.9.	20	2		48				944	264
VA	41550 LJOSLAND - MONEN										682	119	86,0	8.9.			56	49					
VA	41770 LINDESNES FYR	10,2	1,0	11,7	8,5	18,4	3.9.	-1,8	27.11.	83	417	101	44,0	8.9.	3	0	62	48	5,9	9	43	622	504
VA	41825 LYNGDAL	9,0	1,4	12,0	5,9	21,5	3.9.	-6,6	26.11.	85					11	2						724	411
VA	42160 LISTA FYR									82	454	104	78,6	8.9.			60	47				641	488
VA	42520 RISNES I FJOTLAND										887	131	70,5	23.10.			64	55					
VA	42650 FLEKKEFJORD										936	132	78,8	8.10.			64	54					
VA	42720 BAKKE										854	124	53,9	23.10.			66	56					
VA	42940 SIRDAL - SINNES	4,9	0,9	8,3	1,9	20,3	4.9.	-13,8	26.11.	83	759	136	61,7	8.9.	24	1		54				1098	163
RO	43010 EIK - HOVE	7,8	0,7	11,3	4,3	21,1	3.9.	-9,9	26.11.	87	1011	129	64,8	23.10.	17	4		58	6,1	8	58	839	339
RO	43090 JØSSINGFJORD										836	138	55,5	23.10.			61	58					
RO	43350 EIGERØYA	9,7	1,0	11,5	7,8	18,5	7.9.	-2,3	26.11.						4	0						661	465
RO	43810 MAUDAL										1427	140	100,6	23.10.			67	60					
RO	44080 OBRESTAD FYR	9,2	0,6	11,3	6,7	19,0	18.9.	-5,0	25.11.	83	557	118	55,6	15.10.	14	0		54				715	436
RO	44190 TIME - LYE																						
RO	44300 SÆRHEIM	8,9	0,7	11,4	6,7	21,3	18.9.	-2,8	27.11.	82	617	131	58,5	15.10.	11	2		56				730	401
RO	44480 SØYLAND I GJESDAL										1173	148	74,0	23.10.			65	61					
RO	44520 HELLAND I GJESDAL										1101	146	68,5	23.10.			63	58					
RO	44560 SOLA	9,4	1,0	12,3	6,5	22,9	18.9.	-6,0	25.11.	80	523	119	46,6	15.10.	12	3		58	5,4	10	35	691	462
RO	44610 KVITSØY - NORDBØ	10,1	0,9	11,9	8,3	20,2	18.9.	0,8	27.11.	77					0	1						624	485
RO	44640 STAVANGER - VÅLAND									78	660	142	60,8	15.10.				56				688	422
RO	44730 SANDNES - ROVIK																						
RO	44760 IMS										807	139	64,8	25.9.			63	59					
RO	44800 SVILAND										931	140	55,0	23.10.			64	58					
RO	44900 OLTEDAL										992	142	74,8	23.10.			62	57					
RO	45350 LYSEBOTN									69	1008	134	85,4	23.10.				53				728	428
RO	45530 LIARVATN	7,3	1,0	10,3	4,5	22,4	18.9.	-7,6	26.11.	70	1166	142	106,8	26.9.	16	1		59				884	300
RO	45770 HJELMELAND	8,2		11,8	5,2	23,9	18.9.	-5,4	27.11.	77					13	5						802	365
RO	45870 FISTER - SIGMUNDSTAD	9,6	1,6	12,6	6,9	24,9	18.9.	-2,8	27.11.	79					11	8						676	470
RO	46150 SAND I RYFYLKE II										1176	148	76,6	26.9.			68	60					
RO	46300 SULDALSVATN										841	128	49,1	26.9.			58	52					
RO	46610 SAUDA	7,8	1,2	11,5	5,3	22,7	18.9.	-8,1	27.11.	81	1138	143	105,4	14.10.	13	8		59	6	14	54	841	349
RO	46850 HUNDSEID I VIKEDAL										1570	154	105,0	10.10.			61	60					
RO	46930 VATS I VINDAFJORD	8,4	1,9	11,9	5,0	23,1	18.9.	-8,1	27.11.	85	1020	185	69,8	26.9.	14	6		58				787	385
RO	47090 SKJOLD - FRØVIK										931	138	60,5	26.9.			69	59					
RO	47240 KARMØY - BREKKEVANN										654	135	37,8	8.10.			62	57					
RO	47260 HAUGESUND LUFTHAVN	9,6	1,3	12,1	6,8	21,9	18.9.	-6,0	25.11.	79					12	4						676	464
RO	47270 KARMØY - HYDRO										658	125	36,9	8.10.			65	60					
RO	47300 UTSIRA FYR	9,9	0,9	11,4	8,4	19,1	7.9.	0,8	25.11.	78	422	101	32,1	7.9.	0	0	62	54	5,9	6	42	648	462
RO	47350 RØVÆR	10,1		11,8	8,4	20,3	7.9.	0,8	21.11.						0	1						628	481

FY	STASJON	Tm	Av	Txm	Tnm	Txa	dt	Tna	dt	Rf	RR	RR%	Rxa	dt	T0	T20	Rd	Rd1	Skd	Pe	Ov	Fyr	Vek
HO	25830 FINSEVATN	0,2	1,3	3,0	-2,2	14,8	2.9.	-16,8	28.10.	81	657	189	36,5	14.10.	57	0		62				1526	48
HO	29400 SANDHAUG	-0,1		2,7	-2,7	14,6	4.9.	-19,0	29.10.	93	88		11,0	14.10.	57	0		24				1555	42
HO	29900 SKURDEVIKÅI																						
HO	31680 HANSBU										307		20,7	14.10.				45					
HO	46430 RØLDALSFJELLET	2,9		5,5	0,8	15,6	4.9.	-8,7	29.10.	89	1099		86,2	14.10.	36	0		60				1283	80
HO	46432 RØLDALSFJELLET - ELVERSHEI	0,3		2,5	-1,6	12,4	5.9.	-11,7	29.10.						65	0						1523	32
HO	46450 RØLDAL										843	142	72,0	14.10.			70	57					
HO	47450 STRAUMØY										784	129	55,3	26.9.			65	57					
HO	47498 ETNE II	7,9		12,0	4,5	25,1	18.9.	-9,2	26.11.	87	933		53,4	26.9.	15	10		59				832	372
HO	47600 LITLEDAL										993	119	75,3	13.10.			64	57					
HO	47610 BASURA										1432		88,0	23.10.			69	61					
HO	47820 EIKEMO										1359	140	97,7	23.10.			60	57					
HO	47890 OPSTVEIT										1454	136	127,5	23.10.			63	59					
HO	48120 STORD LUFTHAVN	9,2	1,2	11,9	7,0	22,7	18.9.	-1,9	25.11.	82					6	6						711	418
HO	48330 SLÅTTERØY FYR	10,1	1,0	11,9	8,3	22,2	18.9.	0,5	27.11.	77					0	3						627	484
HO	48450 HUSNES										1017	140	71,9	10.10.			69	58					
HO	48500 ROSENDAL										894	142	56,8	15.10.			60	57					
HO	49080 ØVRE KROSSDALEN										1008		53,1	30.9.			60	56					
HO	49085 FOLGEFONNA SKISENTER																						
HO	49351 TYSSEDAL IA																						
HO	49420 SKJEGGEDAL																						
HO	49490 ULLENSVANG FORSØKSGARD	8,2	1,3	11,5	5,9	20,8	3.9.	-4,0	26.11.	78	682	136	64,8	23.10.	10	7		49				796	348
HO	49631 EIDFJORD II										508	132	50,5	23.10.			55	47					
HO	49800 FET I EIDFJORD	3,8		7,0	1,0	20,4	18.9.	-12,8	26.11.	80					29	1						1207	117
HO	50070 KVAMSØY	8,7		11,2	6,7	21,0	4.9.	-1,8	27.11.	81	864	107	61,7	13.10.	3	2		54	6	12	56	757	368
HO	50110 KVAM - AKSNESET	9,0		11,6	6,7	21,7	14.10.	-2,8	27.11.	74					6	2						735	391
HO	50150 HATLESTRAND										952	132	56,0	23.10.			60	57					
HO	50175 AUSTEVOLL	9,5		11,9	7,3	22,9	7.9.	-0,8	21.11.		499		44,7	22.9.	8	3		49				687	438
HO	50310 KVAMSKOGEN - JONSHØGDI	5,5	0,7	8,7	3,0	19,5	18.9.	-8,3	26.11.	82	1349	118	84,9	13.10.	18	0	60	59				1044	188
HO	50450 FANA - STEND										981	133	61,5	26.9.			64	59					
HO	50480 BERGEN - SANDSLI									89	911		54,4	26.9.				58					
HO	50500 FLESLAND	8,6	1,1	11,4	5,9	22,6	7.9.	-4,1	25.11.	81	865	130	52,1	26.9.	13	3		58	5,8	10	47	765	388
HO	50503 SÆDALEN																						
HO	50540 BERGEN - FLORIDA	9,0	0,9	12,1	6,5	23,8	11.10.	-4,3	27.11.	78	1135	140	79,5	26.9.	11	6		58	6,1	9	54	726	425
HO	50570 SKREDDERDALEN									86*	1144		71,5	10.10.				59				881	293
HO	50865 GULLFJELLET									84*	1757		133,0	26.9.				59				947	258
HO	51010 FOSSMARK									74*	1442		87,1	22.9.				58				761	389
HO	51250 ØVSTEDAL										1545	145	94,5	26.9.			62	59					
HO	51440 EVANGER	6,5								91	934		53,1	23.10.				57				953	258
HO	51470 BULKEN	5,9		9,2	3,4	22,0	18.9.	-10,9	26.11.	85	896	135	69,4	14.10.	14	3		55				1008	224
HO	51530 VOSSEVANGEN									87	616	130	44,6	23.10.				49				976	270
HO	51800 MJØLFJELL UH	4,2	1,1	7,4	1,6	19,4	18.9.	-10,3	26.11.	79	827	137	64,3	15.10.	31	0		54				1163	147
HO	51990 MYRKDALEN-VETLEBOTN																						
HO	52170 EKSINGEDAL										1213	135	72,5	13.10.			75	60					
HO	52310 MODALEN III	6,5		9,7	4,1	21,8	7.9.	-8,3	27.11.	87	1324		71,1	26.9.	14	4		58				958	251
HO	52400 EIKANGER - MYR										1139	140	76,6	26.9.			68	58					
HO	52475 BLOMVÅG - SELE										635		37,2	26.9.			60	57					
HO	52535 FEDJE	9,8	1,1	11,5	7,9	22,3	7.9.	-0,1	21.11.	77					2	1						659	456
HO	52750 FRØYSET										1128	140	72,8	26.9.			69	59					
HO	53160 JORDALEN - NÅSEN										1020	151	59,9	14.10.			59	56					
HO	53530 MIDTSTOVA	1,3		3,9	-0,8	14,5	4.9.	-12,6	28.10.	80	632		59,8	26.9.	52	0		50				1431	60
SF	52860 TAKLE									78	1491	127	97,3	26.9.				61				774	370
SF	52930 BREKKE I SOGN										1649	127	98,0	26.9.			65	62					
SF	52970 SØREBØ										910		50,5	26.9.			63	53					
SF	52990 ORTNEVIK										738	144	53,7	26.9.			63	49					
SF	53070 VIK I SOGN III										557	135	35,5	26.9.			58	47					
SF	53101 VANGSNES	8,0	1,1	10,2	6,3	20,6	7.9.	-2,8	26.11.	79	638	163	43,5	5.10.	8	1		45	5,7	15	50	823	320
SF	53130 FRESVIK										468	132	42,3	14.10.			57	45					
SF	53480 KLEVAVATNET	2,6		5,3	0,4	16,4	5.9.	-11,6	28.10.	79	811		53,0	14.10.	35	0		61				1309	81
SF	53700 AURLAND										356	141	30,0	12.9.			58	41					
SF	54110 LÆRDAL IV									78													
SF	54320 BORGUND - LO										237	139	29,5	23.10.			55	33					
SF	54420 ØLJUSJØ PUMPEKRAFTVERK										214	114	19,1	22.9.			63	41					
SF	54600 MARISTOVA										301	132	29,5	26.9.			60	42					
SF	54780 ØVRE ÅRDAL										579	239	92,4	15.9.			54	45					
SF	55300 SKJOLDEN										484		38,4	26.9.			75	47					
SF	55420 JOSTEDALEN - BREHEIMSENTERET	3,3		6,9	1,0	18,9	5.9.	-15,0	28.11.	91	732		50,2	14.10.	30	0		60				1246	122
SF	55425 SPØRTEGGBU	-1,1		1,1	-3,0	9,2	5.9.	-14,9	29.10.						71	0						1648	10
SF	55550 HAFSLO										564	149	48,3	26.9.			62	50					
SF	55670 VEITASTROND										850	143	52,0	26.9.			78	61					
SF	55700 SOGNDAL LUFTHAMN	4,8	1,0	7,8	2,3	20,2	18.9.	-11,3	26.11.	84					20	1						1109	157
SF	55730 SOGNDAL - SELSENG										810	137	43,5	5.10.			66	58					
SF	55770 NJØS	7,9		10,6	5,7	21,2	7.9.	-5,5	26.11.	75	554		49,3	23.10.	11	1		47				827	336
SF	55820 FJÆRLAND - BREMUSEET	5,4	0,7	9,0	3,1	22,2	7.9.	-11,3	28.11.	93	923	142	51,0	23.10.	20	3		58				1051	208
SF	55928 BALESTRAND - BALE	7,4		10,4	5,3	21,9	7.9.	-4,8	27.11.	88					12	2						870	282
SF	55930 BALESTRAND BRANNSTASJON										881		66,2	26.9.			63	55					
SF	56010 HØYANGER VERK										1185	142	86,0	30.9.			64	58					
SF	56320 LAVIK										1320	158	86,0	26.9.			64	57					
SF	56400 YTRE SOLUND										643	100	39,2	22.9.			69	57					

FY	STASJON	Tm	Av	Txm	Tnm	Txa	dt	Tna	dt	Rf	RR	RR%	Rxa	dt	T0	T20	Rd	Rd1	Skd	Pe	Ov	Fyr	Vek
SF	56420 FURENESET	8,7		11,6	5,9	23,4	7.9.	-5,5	25.11.	78	1003		64,2	5.10.	13	3		60				760	399
SF	56520 HOVLANDSDAL										1560	133	111,7	26.9.			71	59					
SF	56850 VIKSDALEN I GAULAR										1085		61,1	26.9.			68	58					
SF	56960 HAUKEDAL	5,4		8,9	2,8	21,6	7.9.	-10,5	26.11.	84	1048	129	61,0	26.9.	18	3		54				1058	207
SF	57000 FØRDE LH - BRINGELAND	6,5	1,5	9,6	4,1	21,0	7.9.	-6,6	26.11.	80					13	2						953	238
SF	57340 JØLSTER - KVAMSFJELLET																						
SF	57390 SKEI I JØLSTER										906	141	57,2	26.9.			66	52					
SF	57480 BOTNEN I FØRDE										1226	131	85,0	26.9.			74	59					
SF	57660 EIMHJELLEN										1352	137	91,5	26.9.			69	60					
SF	57710 FLORØ LUFTHAMN	9,0	1,2	11,5	6,5	22,8	7.9.	-2,5	25.11.	78					7	1						725	406
SF	57770 YTTERØYANE FYR	10,1	1,4	11,8	8,4	20,7	11.10.	2,1	25.11.	76					0	2						626	475
SF	57790 MYKLEBUSTFJELLET	4,3		6,5	2,4	18,8	7.9.	-4,9	29.10.						23	0						1155	110
SF	57810 SVELGEN II	9,1		12,0	6,5	23,8	7.9.	-3,3	25.11.		1256	130	59,2	26.9.	6	6		63				725	420
SF	57850 DAVIKNES										1201	139	64,7	26.9.			68	55					
SF	57940 ÅLFOTEN II										1034	124	55,0	26.9.			64	57					
SF	57990 GJENGEDAL										1281	143	83,3	26.9.			66	62					
SF	58070 SANDANE										697	149	43,5	26.9.			59	51					
SF	58100 SANDANE LUFTHAMN	7,7	1,4	10,7	5,5	22,3	14.10.	-3,9	24.11.	80					12	4						843	332
SF	58320 MYKLEBUST I BREIM										857	144	57,5	26.9.			74	56					
SF	58390 INNVIK - HEGGDAL										536		39,8	5.10.			62	46					
SF	58480 BRIKSDAL										813	156	63,4	5.10.			67	51					
SF	58780 NORDFJORDEID - NYMARK										885	125	60,5	26.9.			61	56					
SF	58860 TROLLEDALSEGGA																						
SF	58900 STRYN - KROKEN	6,2	1,0	9,7	3,3	22,2	7.9.	-8,2	26.11.	84	791	142	50,1	6.10.	17	4		53				984	253
SF	58960 HORNINDAL										933	142	56,4	26.9.			60	50					
SF	59110 KRÅKENES	9,7	1,2	11,8	7,7	22,6	11.10.	1,3	30.10.	77					0	4						664	442
SF	59250 REFVIK										750		51,8	14.10.			68	58					
SF	59450 STADLANDET									75	1055	127	55,7	14.10.				64				750	384
MR	59680 ØRSTA-VOLDA LUFTHAMN	7,2	1,1	10,9	3,8	22,8	7.9.	-10,1	25.11.	78					18	7						890	337
MR	59695 ØRSTA - EITREFJELL	4,8		7,5	2,2	19,0	7.9.	-8,1	28.10.	83	927		55,9	26.9.	29	0		50				1113	161
MR	59800 SVINØY FYR	9,9	1,4	11,7	8,2	20,3	12.10.	2,5	29.10.	75					0	1						646	451
MR	59900 SÆBØ										948	129	79,8	26.9.			60	50					
MR	60190 ROALDSHORNET	2,2		4,8	-0,1	15,7	14.10.	-10,2	29.10.						49	0						1347	72
MR	60240 ÅKERNESET	4,1		6,7	2,0	17,1	14.10.	-7,5	29.10.	76	534		53,1	24.9.	29	0		46				1179	127
MR	60400 NORDDAL										514	153	45,5	10.10.			51	39					
MR	60500 TAFJORD	8,8	1,4	12,4	5,6	25,5	14.10.	-5,8	26.11.	69	418	129	38,0	23.9.	14	13		37				755	431
MR	60640 VALLDAL - MURI										576		60,9	23.9.				40					
MR	60650 LINGE	8,5	1,1	12,0	5,8	24,4	7.9.	-4,1	26.11.	76					14	11						776	397
MR	60800 ØRSKOG	8,2		11,8	4,8	24,4	14.10.	-6,2	25.11.	77	600	107	49,8	13.9.	15	10		48				802	384
MR	60810 LEBERGSFJELLET	5,2		8,1	3,0	19,5	8.9.	-5,1	29.10.						24	0						1070	181
MR	60890 BRUSDALSVATN II																						
MR	60945 ÅLESUND IV																						
MR	60990 VIGRA	9,1	1,2	12,0	6,3	23,5	8.9.	-2,3	27.11.	76	689	137	44,2	26.9.	9	2	69	53	6,1	8	53	719	406
MR	61040 HILDRE										726	136	50,2	13.9.			67	48					
MR	61060 REKDAL	8,7		11,4	6,2	23,4	14.10.	-1,3	30.10.	68					6	8						762	373
MR	61340 ÅNDALSNES - KAMSHAUGEN										526		42,3	24.9.				37					
MR	61410 MANNEN	0,5		3,2	-1,7	13,8	14.10.	-13,8	29.10.	81	382		38,3	24.10.	64	0		37				1501	44
MR	61420 MARSTEIN	7,5		10,9	4,6	24,0	14.10.	-6,9	23.11.	71	467		35,2	27.9.	13	9		46				864	346
MR	61820 ERESFJORD										503	104	48,9	23.9.			49	35					
MR	62270 MOLDE LUFTHAVN	7,8	1,3	11,1	5,1	24,3	8.9.	-5,8	29.10.	79					12	5						838	319
MR	62290 MOLDE - NØISOMHED			11,2	5,7	23,0	8.9.	-4,5	29.10.	78	671	113	51,6	13.9.	10	5		47					
MR	62295 MOLDE - HINDALSRØRA	6,4		9,8	3,5	22,8	8.9.	-8,8	28.11.	79	836		72,0	13.9.	16	4		49				964	241
MR	62480 ONA II	9,7	1,3	11,7	7,9	20,2	8.9.	1,4	27.10.	72					0	1						663	438
MR	62900 EIDE PÅ NORDMØRE										900	112	67,4	13.9.			59	53					
MR	62980 GJEMNES - REINSFJELLET	2,8		5,4	0,7	16,3	7.9.	-8,5	28.10.						40	0						1292	91
MR	63100 ØKSENDAL										383	98	35,4	23.9.			58	34					
MR	63420 SUNNDALSØRA III	7,4	0,3	11,0	4,3	24,1	2.9.	-7,0	23.11.	65	336	109	30,2	15.10.	14	7		45	5,8	10	47	878	336
MR	64300 KRISTIANSUND - KARIHOLA																						
MR	64320 KRISTIANSUND ELVERK										514	124	28,9	22.10.			64	53					
MR	64330 KRISTIANSUND LUFTHAVN	8,4	1,5	11,1	6,1	23,4	8.9.	-2,4	28.10.	74					6	2						783	352
MR	64510 TINGVOLL	7,6	1,5	10,8	5,0	23,4	7.9.	-4,9	28.11.	81					11	6						856	301
MR	64700 INNERDALEN	5,9		10,0	2,3	22,8	2.9.	-10,1	28.11.	75	554	115	37,3	10.10.	22	6		47				1010	257
MR	64760 SURNADAL - SYLTE	6,2	2,3	10,1	3,0	25,5	14.10.	-9,7	28.11.	81					23	8						986	245
MR	64870 TÅGDALEN	5,1	1,5	8,4	2,3	22,7	2.9.	-9,9	29.10.	72*	472	132	40,8	23.9.	25	4		47				1080	175
MR	65310 VEIHOLMEN	9,4	1,4	11,0	7,6	19,8	8.9.	0,9	30.10.	77					0	0						692	411
MR	65370 SMØLA - MOLDSTAD										548	133	33,1	26.9.			69	49					
TL	10300 HÅSJØEN - SOLGLØTT										130		15,9	22.9.			48	29					
TL	10380 RØROS LUFTHAVN	2,3	1,4	6,5	-1,8	20,7	2.9.	-21,3	28.11.	87	110	83	7,4	31.10.	55	1	46	32	5,9	8	42	1338	119
TL	10600 AURSUND										121	63	8,9	22.9.			62	33					
TL	10800 SØLENDET	2,4		5,7	-0,6	19,9	2.9.	-16,7	28.11.	91	137		11,3	22.9.	48	0		35				1331	106
TL	63580 ÅNGÅRDSVATNET										205	88	18,0	27.9.			45	29					
TL	63630 TROLLHEIMEN - STORHORNET																						
TL	63705 OPPDAL - SÆTER	4,8	2,5	8,2	1,4	21,0	2.9.	-14,0	28.11.	70	138	76	21,1	15.10.	34	1		27				1113	190
TL	63750 MJØEN										121	99	21,4	15.10.			40	21					
TL	63820 DRIVDALEN	4,2		7,6	1,0	20,3	2.9.	-11,0	23.11.	71	108		26,2	15.10.	37	2		22				1163	162
TL	65230 HEMNE - LENES										574	108	43,2	23.9.			61	48					
TL	65270 SØVATNET	5,2									537	99	37,7	23.9.				55				1072	190
TL	65451 HITRA - SANDSTAD II	8,5		11,2	6,0	22,3	7.9.	-2,2	28.10.	77	448		35,7	26.9.	4	2		53				773	352
TL	65940 SULA																						
TL	66150 ORKDAL - THAMSHAMN	6,0	1,9	9,4	3,2	22,7	14.10.	-10,8	28.11.	84	303	109	22,1	24.9.	22	3		45				997	234
TL	66620 RENNEBU - RAMSTAD										236	112	36,4	15.10.			51	30					
TL	67140 SKJETLEIN	6,5		9,9	3,4	22,8	6.9.	-9,8	28.11.	81	308		30,6	26.10.	25	7		47				958	268

FY	STASJON	Tm	Av	Txm	Tnm	Txa	dt	Tna	dt	Rf	RR	RR%	Rxa	dt	T0	T20	Rd	Rd1	Skd	Pe	Ov	Fyr	Vek
TL	67280 SOKNEDAL																						
TL	67560 KOTSØY	4,8	1,9	8,8	1,7	24,1	2.9.	-14,5	28.11.	89	205	82	20,3	27.9.	30	7		32				1115	197
TL	67780 ÅLEN										137	60	17,0	27.9.			45	34					
TL	68050 LADE									79	326		26,1	1.10.				44					
TL	68120 SAUPSTAD									84	333		20,6	24.9.				45					
TL	68125 SVERRESBORG									85	450		30,9	1.10.				47					
TL	68230 TRONDHEIM - RISVOLLAN									87	289		17,1	23.9.				45					
TL	68270 LØKSMYR										317	100	28,0	26.10.			50	43					
TL	68290 SELBU II	6,0	1,9	9,7	2,7	24,8	2.9.	-10,9	28.11.	78	202	79	18,0	24.9.	27	8		34				1000	253
TL	68420 AUNET										218	82	21,8	27.9.			58	37					
TL	68840 STUGUDAL - KÅSEN										205	78	13,0	27.9.			54	39					
TL	68860 TRONDHEIM - VOLL	6,7	1,7	9,7	4,0	21,8	6.9.	-7,8	28.11.	79	300	107	18,4	23.9.	15	6		44				938	271
TL	69020 RANHEIM																						
TL	69100 VÆRNES	7,1	1,5	10,7	3,9	22,7	6.9.	-8,9	28.11.	78	252	88	19,1	15.10.	24	9		37	4,9	17	35	900	311
TL	69150 KVITHAMAR	6,9	1,4	10,5	3,7	22,9	2.9.	-9,1	28.11.	80	336	116	28,4	23.9.	22	7		45				918	284
TL	69380 MERÅKER - VARDETUN	5,5	1,7	9,5	1,8	24,7	2.9.	-15,5	28.11.	84*	307	101	38,0	27.9.	31	8		46				1046	230
TL	69420 KLUKSDAL										223	67	23,4	27.9.			61	36					
TL	69550 ØSTÅS I HEGRA																						
TL	69655 FROSTA	7,4	1,8	10,4	4,9	24,1	2.9.	-6,1	28.11.	81	329	116	21,8	28.9.	12	6		48				873	299
TL	69960 BURAN										300	114	31,5	26.9.			67	44					
TL	70510 VERA II																						
TL	70680 MÆRE III										373		39,2	26.9.			61	47					
TL	70820 UTGÅRD										389	123	56,8	26.9.			65	45					
TL	70850 SNÅSA - KJEVLIA	5,1	1,6	8,8	1,5	21,9	2.9.	-15,1	28.11.	83	365	126	50,8	26.9.	30	4		49				1081	204
TL	70930 SNÅSA - NAGELHUS										408	135	51,4	26.9.			65	50					
TL	71000 STEINKJER - SØNDRE EGGE	6,3	1,6	9,5	3,3	23,0	2.9.	-9,6	28.11.	85	363	117	38,0	26.9.	23	6		48				975	246
TL	71200 MOSVIK - TRØAHAUGEN										404	119	50,2	26.9.			63	46					
TL	71280 LEKSVIK - MYRAN										522	109	43,1	26.9.			69	50					
TL	71320 RISSA III	7,3		10,3	4,8	21,7	8.9.	-5,9	28.11.	81	426		33,4	23.9.	10	5		51				882	294
TL	71550 ØRLAND III	8,1	1,6	10,5	5,8	21,7	8.9.	-4,5	28.10.	80	371	102	34,1	26.9.	5	3	63	52	5,9	7	53	812	329
TL	71780 ÅFJORD II	7,0	1,5	10,2	4,0	23,4	2.9.	-7,1	28.11.	83	644	137	57,6	26.9.	17	6		48				915	280
TL	71810 ÅFJORD - MOMYR										855	122	88,9	26.9.			65	53					
TL	71850 HALTEN FYR																						
TL	71900 BESSAKER										422	112	31,5	26.9.			58	48					
TL	71990 BUHOLMRÅSA FYR	9,3	1,9	11,3	7,3	21,2	7.9.	-0,3	29.10.	73					3	3						704	413
TL	72580 NAMSOS LUFTHAVN	6,6	2,2	9,6	4,0	22,2	7.9.	-8,7	22.11.	84					15	6						947	258
TL	72650 OVERHALLA - UNNSET										500	122	42,5	26.9.			71	48					
TL	72710 OVERHALLA - SKOGMO																						
TL	73250 SØRLI										222	109	33,9	26.9.			58	38					
TL	73500 NORDLI - HOLAND	3,7	1,9	6,5	1,3	19,0	14.10.	-12,7	29.11.	97	277	134	25,3	26.9.	31	0	65	46	6,7	1	63	1214	131
TL	73550 GARTLAND	4,6	2,0	8,3	1,2	22,0	7.9.	-13,3	22.11.	92	518	127	58,1	26.9.	35	5		50				1127	172
TL	73800 TUNNSJØ										306	122	38,5	26.9.			53	49					
TL	74350 NAMSSKOGAN	4,6	1,9	7,8	1,5	21,0	7.9.	-14,5	22.11.	85	548	138	48,9	26.9.	31	3		52				1129	170
TL	75020 OTTERØY										588	121	39,2	26.9.			60	54					
TL	75100 LIAFOSS										801	123	63,6	30.9.			62	54					
TL	75220 RØRVIK LUFTHAVN	7,7	1,8	10,2	4,9	21,2	6.9.	-5,7	28.10.	82					14	4						844	314
TL	75410 NORDØYAN FYR																						
TL	75550 SKLINNA FYR																						
NO	76100 ØKSNINGØY										655	131	65,5	26.9.			64	54					
NO	76240 SØMNA - KVALØYFJELLET	6,3		8,4	4,2	19,4	14.10.	-3,3	29.10.	82					11	0						978	207
NO	76250 SØMNA - STEIN										537	109	41,0	13.9.			69	57					
NO	76330 BRØNNØYSUND LUFTHAVN	7,8	1,6	10,4	5,5	21,9	6.9.	-2,1	28.10.	80					10	4						836	313
NO	76450 VEGA - VALLSJØ	7,9	1,7	10,3	5,3	21,9	14.10.	-4,8	27.10.	78*	508	132	44,4	13.9.	14	3		63	4,6*	10*	9*	828	319
NO	76530 TJØTTA	7,7	1,6	10,2	5,5	22,4	8.9.	-3,1	22.11.	77	536	153	42,9	26.9.	11	3		62				849	306
NO	76750 SANDNESSJØEN LH - STOKKA	7,7	1,2	10,5	5,1	21,4	8.9.	-3,1	28.10.	77					12	3						846	311
NO	77230 MOSJØEN LUFTHAVN																						
NO	77280 LAKSFORS	4,8		8,4	1,6	21,9	7.9.	-11,2	22.11.	86					26	5						1115	176
NO	77425 MAJAVATN V									84	545	144	43,9	26.9.				54					
NO	78360 SELJELIA	4,7		7,4	2,4	20,2	8.9.	-8,9	28.10.	88	834		53,4	26.9.	21	2		57				1121	150
NO	78370 BJERKA - VALLA										679	139	50,4	26.9.			70	56					
NO	78800 VARNTRESK	3,8	2,0	6,3	1,6	18,0	7.9.	-8,5	29.10.	83	439	161	37,0	26.9.	26	0		49				1205	116
NO	79220 SKAMDAL	5,2		7,6	3,1	21,3	10.9.	-7,8	28.10.	85	786		78,3	26.9.	17	2		54				1078	170
NO	79600 MO I RANA LUFTHAVN	4,3	1,9	7,4	1,5	20,1	8.9.	-11,8	28.10.	86					31	2						1154	161
NO	79700 STORFORSHEI	3,4		6,7	0,3	21,3	7.9.	-16,3	28.10.	89	679		59,0	26.9.	38	1		52				1233	136
NO	79764 HJARTÅSEN	3,1		6,2	0,5	19,4	7.9.	-14,0	28.10.	86	686		48,6	26.9.	34	0		58				1263	110
NO	80102 SOLVÆR III																						
NO	80200 LURØY	7,1		9,6	4,6	19,7	8.9.	-4,4	27.11.	74	1332	131	114,4	26.9.	12	0		64				904	274
NO	80340 TRÆNA - HUSØY										379	109	28,5	16.9.			72	61					
NO	80610 MYKEN	8,4	1,9	9,8	6,8	18,1	10.9.	0,2	26.11.	78	395	129	18,5	15.10.	0	0	74	61	6,3	6	55	782	329
NO	80615 ENGABREEN - SKJÆRET																						
NO	80700 GLOMFJORD	7,5	2,0	9,5	4,8	21,3	9.9.	-3,1	27.11.	74					10	2						602	123
NO	80705 GLOMFJORD - SKIHYTTA	4,5		6,8	2,5	17,6	14.10.	-5,4	26.11.	82*	761		46,8	27.9.	26	0		60				1142	139
NO	80707 GLOMFJORD - TVERRFJELLET	1,8		3,9	-0,1	14,1	14.10.	-8,4	30.10.						48	0						1386	62
NO	80740 REIPÅ	6,4		10,0	3,4	23,1	9.9.	-7,3	30.10.	82	662	132	52,6	26.9.	17	3		63	5,9	9	51	962	238
NO	81650 SALTDAL - NORDNES	4,3	1,6	8,4	0,8	21,4	10.9.	-11,1	28.10.	87	224	86	39,8	24.9.	36	4		40				1158	154
NO	81775 LØNSDAL STASJON	3,0		5,5	0,5	17,0	3.9.	-11,4	28.10.	79	188		24,0	21.9.	39	0		40				1279	98
NO	82000 SETSÅ	5,7	2,1	9,0	2,5	20,3	8.9.	-9,6	28.10.	78	259	92	23,0	23.10.	21	2		45				1032	210

FY	STASJON	Tm	Av	Txm	Tnm	Txa	dt	Tna	dt	Rf	RR	RR%	Rxa	dt	T0	T20	Rd	Rd1	Skd	Pe	Ov	Fyr	Vek
NO	82110 VALNESFJORD	5,8	2,0	8,7	3,4	19,9	1.9.	-7,6	28.10.	81	539	146	35,1	19.10.	16	0		62				1020	203
NO	82290 BODØ VI	7,3	2,1	9,3	5,3	19,2	8.9.	-2,4	28.10.	80	552	149	37,0	30.9.	9	0	73	59	6,1	5	49	888	271
NO	82310 BODØ - SKIVIKA									79	554		43,4	30.9.				61					
NO	82410 HELLIGVÆR II	7,9	1,9	9,6	6,3	18,6	8.9.	-0,3	27.11.	78*					1	0			6,0*	7*	35*	824	289
NO	82530 KJERRINGØY - OS										530	128	31,5	30.9.			69	60					
NO	82650 VALLJORD										588	131	43,0	10.10.			77	60					
NO	82720 SISOVATNET	2,5		4,6	0,6	15,3	9.9.	-8,5	27.11.		655		41,2	15.10.	37	0		66				1321	80
NO	82840 STYRKESNES - HESTVIKA										522	114	33,8	19.10.			64	59					
NO	83300 STEIGEN										557	143	38,1	15.10.			72	62					
NO	83520 TØMMERNESET										643	122	39,5	24.9.			62	57					
NO	84190 SKJOMEN - STIBERG										242	116	21,3	27.9.			61	39					
NO	84210 LOSISTUA	1,7		4,3	-0,7	17,0	9.9.	-10,1	28.10.	80	221		20,0	17.11.	47	0		47				1392	67
NO	84500 STRAUMSNES	5,1		8,1	2,7	19,4	9.9.	-5,9	27.11.	72	366		22,0	24.9.	21	0		50				1087	154
NO	84630 NARVIK - FAGERNESFJELLET																						
NO	84880 KATTERAT	3,7		6,7	1,3	19,5	9.9.	-7,3	30.10.	75	268		23,9	26.11.	34	0		45				1211	117
NO	84900 BJØRNFJELL	1,8	2,7	4,5	-0,5	17,9	10.9.	-10,8	30.10.	86	268	90	18,1	24.9.	44	0		43				1387	68
NO	84970 EVENES LUFTHAVN	5,6	2,4	8,8	2,7	21,2	9.9.	-8,5	27.11.	83					21	2						1035	191
NO	85040 ROTVÆR	7,5		9,3	5,8	19,2	10.9.	-1,4	26.11.	76					2	0						868	268
NO	85380 SKROVA FYR	8,1	2,3	10,0	6,3	20,4	9.9.	-1,0	26.11.	76					2	1			6,1	7	52	808	308
NO	85440 KVITFOSSEN I VÅGAN										1484	164	75,1	26.9.			77	72					
NO	85450 SVOLVÆR LUFTHAVN	7,2	1,9	9,3	5,1	19,3	10.9.	-2,4	27.11.	79					8	0						896	256
NO	85560 LEKNES LUFTHAVN	6,8	1,9	9,3	4,1	20,2	9.9.	-4,4	28.10.	82	596		36,7	26.9.	10	1		68				926	241
NO	85840 VÆRØY HELIPORT	8,1	1,7	9,5	6,5	15,4	9.9.	0,2	28.10.	79					0	0						810	299
NO	85890 RØST LUFTHAVN	8,2	2,0	9,7	6,5	17,2	10.9.	1,0	26.11.	81	376	159	52,2	30.9.	0	0		59				805	301
NO	86070 VESTVÅGØY - HIMMELTINDAN	0,8		2,6	-0,8	11,8	9.9.	-7,7	30.10.	88*					51	0						1477	25
NO	86500 SORTLAND	6,6	2,1	8,9	4,1	19,7	10.9.	-4,0	27.11.	91	502	109	30,6	15.10.	11	0	70	59	6,2	8	52	944	232
NO	86520 SORTLAND - KLEIVA	6,3	1,7	9,3	3,6	22,2	9.9.	-4,2	26.11.	81	525	104	31,9	24.9.	13	1		63				978	210
NO	86600 STOKMARKNES LH - SKAGEN	6,8	2,3	9,4	3,7	19,9	9.9.	-7,5	27.11.	80					14	0						930	242
NO	86740 BØ I VESTERÅLEN III	7,4		9,3	5,4	19,2	9.9.	-2,1	28.10.	82	307		16,6	16.9.	6	0		54				874	265
NO	86950 ALSVÅG I VESTERÅLEN II										518	112	30,5	15.10.			71	55					
NO	87000 ÅNSTADBLÅHEIA	3,2		5,0	1,6	17,4	9.9.	-5,7	26.11.						33	0						1257	85
NO	87110 ANDØYA	6,1	1,8							83	425	118	22,8	10.10.				64				992	188
NO	87120 ANDØYA - TROLLTINDEN	3,5		5,2	1,9	16,1	10.9.	-4,9	26.11.						32	0						1231	79
NO	87772 SÆTERTINDEN VED TJELDSUNDET																						
TR	87640 HARSTAD STADION	6,0	1,7	8,7	3,6	21,9	10.9.	-3,7	30.10.	79	282	98	31,0	24.9.	14	1		44				998	198
TR	88100 BONES I BARDU										291	103	18,4	24.9.			55	46					
TR	88200 SENJA - LAUKHELLA										372	109	28,2	24.11.			70	57					
TR	88460 GRUNNFARNES										500	128	30,2	15.10.			76	63					
TR	88660 BOTNHAMN										424	107	25,5	24.9.			70	54					
TR	88690 HEKKINGEN FYR																						
TR	89010 KISTEFJELL	-0,5		1,4	-2,1	13,4	10.9.	-9,6	27.11.						64	0						1594	23
TR	89350 BARDUFOSS	3,1	2,5	7,3	-0,6	22,1	10.9.	-15,5	30.10.	87	219	107	30,5	24.11.	44	2		43	5,8*	8*	33*	1270	121
TR	89940 DIVIDALEN II	2,3	2,6	6,7	-2,4	21,5	3.9.	-15,4	27.11.	81	81	68	11,2	16.9.	61	1		20				1342	88
TR	89980 TAMOKDALEN	2,6		6,5	-0,9	20,5	9.9.	-13,4	30.10.	84	283		28,3	24.11.	47	1		46				1311	95
TR	89985 SJUFJELLET	-0,7		1,4	-2,5	12,8	9.9.	-10,5	26.11.						65	0						1614	24
TR	90100 MALANGEN - PÅLFINNMOEN	4,6		7,6	1,5	20,1	9.9.	-9,9	30.10.	81	377		32,1	19.10.	27	1		52				1134	152
TR	90110 MORTENHALSSKOLTEN																						
TR	90400 TROMSØ - HOLT	5,7	2,3	8,3	3,4	20,2	10.9.	-4,7	27.11.	80	307	92	16,4	26.9.	18	1		56				1032	173
TR	90450 TROMSØ	5,1	2,3	7,7	2,8	20,4	10.9.	-5,4	27.11.	80	308	90	18,0	24.11.	21	1		55	6	10	55	1082	154
TR	90451 TROMSØ PLU										239		15,6	24.11.				43					
TR	90490 TROMSØ - LANGNES	5,2	2,0	7,6	2,9	20,0	10.9.	-5,9	27.11.	81	357	107	24,5	24.11.	18	1	63	54	6	7	56	1072	153
TR	90495 STAKKEVOLLAN																						
TR	90510 TROMSDALEN																						
TR	90560 KVALØYSLETTA																						
TR	90650 GRUNNFJORD - STAKKEN										349	103	40,0	27.10.			68	53					
TR	90720 MÅSVIK																						
TR	90721 REBBENESØY - GRÅHAUGEN	4,9		7,2	2,8	19,5	10.9.	-4,2	26.11.						23	0						1104	130
TR	90760 FAKKEN	6,1		7,9	4,3	18,8	3.9.	-2,8	26.11.	78*					11	0						994	177
TR	90800 TORSVÅG FYR	6,7	2,0	8,6	4,9	17,9	10.9.	-2,0	26.11.	74					4	0						940	210
TR	91080 YTRE HOLMEBUKT										277		28,7	25.11.			64	39					
TR	91120 LYNGEN - GJERDELVDALEN	2,4		4,6	0,3	16,0	3.9.	-7,4	31.10.	78*					46	0						1337	71
TR	91130 LYNGEN - GJERDVASSBU	1,8		4,5	-0,8	15,6	3.9.	-10,3	27.11.						52	0						1383	64
TR	91150 LYNGEN - URA										249		26,5	25.11.			63	37					
TR	91180 LENANGSSTRAUMEN	5,6		8,2	3,1	20,7	3.9.	-3,6	27.11.	76	243		19,7	25.11.	19	2		48				1035	174
TR	91380 SKIBOTN II	4,6	2,1	8,3	0,9	21,9	3.9.	-11,4	27.11.	77	125	88	16,2	27.9.	35	2		29				1128	142
TR	91430 RIHPOJAVRI																						
TR	91500 NORDNESFJELLET	1,6		3,8	-0,3	16,0	9.9.	-9,6	27.11.		83		7,8	28.10.	50	0		24				1399	61
TR	91530 GAMANJUNNI	-1,8		0,3	-3,7	11,4	10.9.	-11,7	31.10.	90	209		27,8	24.11.	72	0		41				1710	13
TR	91725 SKJERVØY										207	79	13,7	10.10.			61	45					
TR	91729 ARNØYA - TROLLTINDEN																						
TR	91740 SØRKJOSEN LUFTHAVN	4,9	2,7	8,2	1,8	22,8	3.9.	-7,7	30.10.	77					31	2			5,7*	6*	27*	1100	151
TR	92350 NORDSTRAUM I KVÆNANGEN									75*	99	72	12,0	17.9.			46	24					
TR	92500 LANGFJORDJØKELEN																						
FI	92650 NUVSVÅG	5,3		8,5	2,6	22,4	10.9.	-4,1	30.11.	78	464		36,7	25.9.	22	1		52				1064	166
FI	92750 HASVIK LUFTHAVN	6,3	2,6	8,6	3,8	19,8	3.9.	-3,2	6.10.	79	236	92	13,6	4.10.	13	0	64	46				975	189
FI	92860 ØKSFJORD - DEALLJA	2,3		4,3	0,4	16,7	3.9.	-7,3	26.11.						43	0						1338	71
FI	92910 SOPNESBUKT										204	91	23,1	24.11.			64	34					
FI	93000 HASVIK - SLUSKFJELLET	2,7		4,6	0,9	16,1	3.9.	-6,3	26.11.	89					37	0						1303	67
FI	93140 ALTA LUFTHAVN																						
FI	93301 SUOLOVUOPMI - LULIT	0,9	3,3	4,4	-2,9	22,1	3.9.	-18,9	25.11.	87	91	75	10,4	24.11.	64	1		23				1470	70
FI	93700 KAUTOKEINO	1,2	3,3	4,9	-2,5	21,8	3.9.	-19,3	30.10.	83	83	84	9,2	23.9.	63	1	47	21	6	4	45	1441	90
FI	93900 SIHCCAJAVRI	0,9	3,5	4,2	-2,3	21,0	3.9.	-16,4	27.11.	86	125	126	12,7	16.9.	62	1	46	35	6,1	1	40	1464	83

FY	STASJON	Tm	Av	Txm	Tnm	Txa	dt	Tna	dt	Rf	RR	RR%	Rxa	dt	T0	T20	Rd	Rd1	Skd	Pe	Ov	Fyr	Vek
FI	94170 SKAIDI II										237		16,9	24.11.			59	41					
FI	94230 ROGNSUNDET	5,9		8,1	4,1	20,8	3.9.	-3,5	30.11.						11	1						1010	170
FI	94280 HAMMERFEST LUFTHAVN	5,1	2,7	7,3	2,7	19,4	3.9.	-6,2	30.11.	80	240		15,2	27.11.	20	0		48				1083	135
FI	94500 FRUHOLMEN FYR	6,3	2,5	8,0	4,4	19,9	3.9.	-1,8	26.11.	79					8	0						979	171
FI	94670 HONNINGSVÅGFJELLET	2,1		4,0	0,6	16,3	3.9.	-6,6	30.11.	90					42	0						1354	49
FI	94680 HONNINGSVÅG LUFTHAVN																						
FI	94870 OLDERFJORD										191		20,6	17.9.			62	40					
FI	95350 BANAK																						
FI	95590 BØRSELV II										157		17,5	24.11.			60	34					
FI	95900 VEIDNES I LAKSEFJORD										140	92	11,8	21.9.			58	37					
FI	96220 LEBESBY - KARLMYHR										195	112	17,5	14.9.			67	46					
FI	96310 MEHAMN LUFTHAVN	4,7	2,1	7,1	2,1	21,9	3.9.	-6,7	27.11.	79					24	2						1119	125
FI	96400 SLETTNES FYR	5,1	2,3	7,3	2,8	22,1	3.9.	-4,7	27.11.	77					17	2						1078	131
FI	96600 GAMVIK - SKJÅNES										220		19,8	26.10.			67	47					
FI	96850 TANA BRU	2,5		6,0	-1,1	24,0	3.9.	-16,2	30.10.	84	143		16,2	14.9.	51	2		30				1320	103
FI	96931 POLMAK TOLLSTED										141	123	16,0	14.9.			55	32					
FI	96970 SIRBMA										128	123	18,2	17.9.			59	28					
FI	97251 KARASJOK - MARKANNJARGA	1,0	2,8	5,1	-3,2	22,8	3.9.	-17,3	30.10.	91	126	133	15,7	24.11.	62	1		29	5,6	6	41	1461	81
FI	97350 CUOVDDATMOHKKI	1,1	3,2	5,0	-3,8	21,9	3.9.	-21,0	25.11.	84	90	88	8,7	23.9.	66	1	46	23	5,9	3	35	1452	83
FI	97710 ISKORAS II	0,1	2,3	2,5	-1,9	19,4	3.9.	-12,9	30.10.	92					64	0						1539	50
FI	98090 BERLEVÅG LUFTHAVN	4,7	2,4	7,3	2,1	23,0	3.9.	-5,7	27.11.	80					22	1						1115	124
FI	98360 BÅTSFJORD - STRAUMSNESAKSLA									85													
FI	98400 MAKKAUR FYR	5,1	2,4	7,2	3,1	22,8	3.9.	-4,5	29.11.	76					16	1						1082	141
FI	98550 VARDØ RADIO	4,7	2,1	6,7	2,6	19,4	3.9.	-5,3	30.10.	84	192	112	12,7	21.9.	15	0	76	46				1121	116
FI	98580 VARDØ LUFTHAVN	4,3		6,7	1,8	20,5	3.9.	-7,0	31.10.	82					27	1						1160	113
FI	98790 VADSØ LUFTHAVN	3,8	2,8	6,3	1,0	21,4	3.9.	-10,7	27.11.	85					33	1						1203	114
FI	99340 ØVRE NEIDEN										107		12,0	27.10.			48	30					
FI	99370 KIRKENES LUFTHAVN	3,0	2,6	5,5	0,6	22,1	3.9.	-13,0	27.11.	84					42	1						1280	117
FI	99460 PASVIK - SVANVIK									88	97	79	8,4	16.9.				27				1293	119
FI	99500 SKOGFOSS										99	80	9,0	21.9.			62	27					
FI	99540 NYRUD	2,6		5,8	-0,9	22,5	3.9.	-16,1	27.11.	86	76		4,8	16.9.	50	1		27				1313	121
SV	99710 BJØRNØYA	2,1	2,6	3,3	0,6	9,4	3.9.	-9,3	27.11.	87	171	141	14,6	13.9.	37	0	81	46	6,8	1	56	1361	12
SV	99720 HOPEN	0,6	4,3	1,8	-0,6	7,9	1.9.	-7,0	20.11.	85	116	83	11,6	4.9.	48	0	76	34	6,7	1	59	1495	3
SV	99735 EDGEØYA - KAPP HEUGLIN	-1,4		0,3	-3,4	8,1	2.9.	-11,6	27.11.	84*					73	0						1676	2
SV	99740 KONGSØYA	-1,8		-0,4	-3,4	4,6	9.9.	-10,8	20.11.	85					75	0						1707	0
SV	99752 SØRKAPPØYA	0,2		1,5	-1,3	6,5	1.9.	-9,1	28.11.	85*					53	0						1531	2
SV	99754 HORNSUND	-0,4		1,3	-2,4	8,0	2.9.	-11,1	26.11.	79	210		25,2	19.11.	63	0	49	25	6,3*	4*	39*	1588	2
SV	99760 SVEAGRUVA																						
SV	99765 AKSELØYA	-0,3		1,3	-1,8	9,6	2.9.	-8,7	28.11.	79					57	0						1571	6
SV	99790 ISFJORD RADIO	-0,4	3,4	1,4	-2,2	9,1	2.9.	-11,9	28.11.	83	136	97	26,4	19.11.	59	0		35				1581	5
SV	99840 SVALBARD LUFTHAVN	-1,2	4,0	1,0	-3,5	9,7	2.9.	-15,4	28.11.	74	74	152	13,5	19.11.	69	0	39	17	5,5	9	35	1658	6
SV	99870 ADVENTDALEN	-1,8		1,0	-4,6	10,1	2.9.	-23,5	28.11.	82					72	0						1709	5
SV	99880 PYRAMIDEN	-1,9		0,4	-4,4	9,1	3.9.	-15,4	28.11.	72					72	0						1720	4
SV	99910 NY-ÅLESUND	-1,7	3,6	0,5	-4,2	7,6	2.9.	-13,3	16.11.	75	210	181	39,6	19.11.	71	0	43	30	5,6	11	44	1707	2
SV	99927 VERLEGENHUKEN	-1,9		0,0	-4,0	7,1	2.9.	-15,2	16.11.	81					74	0						1720	0
SV	99935 KARL XII-ØYA	-1,4		0,2	-3,2	5,9	2.9.	-13,4	15.11.	80*					69	0						1678	0
SV	99938 KVITØYA	-2,8		-1,3	-4,5	4,8	2.9.	-13,6	20.11.	83*					80	0						1800	0
XX	99950 JAN MAYEN	2,9	3,0	4,4	1,4	9,3	10.9.	-8,0	27.11.	84	183	80	20,5	21.9.	33	0	68	36	6,6	4	60	1286	34
XX	99990 TROLL I ANTARKTIS	-17,2		-13,8	-20,9	-2,4	25.11.	-36,0	12.9.	42					91	0			3,3*	29*	12*	3121	0

* Det er ikke fullstendig datadekning i perioden. For detaljer, velg Datadekningsrapport under Månedsverdier.

Tm: Middeltemperatur
Av: Middeltemperatur, avvik fra normaltemperatur
Txm: Middel av maksimumtemp.
Tnm: Middel av minimumtemp.
Txa: Absolutt maksimumtemperatur
dt: Dato som Txa er målt
Tna: Absolutt minimumtemp.
dt: Dato som Tna er målt
Rf: Relativ fuktighet
RR: Nedbør totalt
RR%: Nedbør, i % av normalnedbør
Rxa: Største døgnnedbør
dt: Dato som Rxa er målt
T0: Antall døgn med Tmin < 0°C
T20: Antall døgn med Tmax >= 20°C
Rd: Antall døgn med nedbør >= 0.1 mm
Rd1: Antall døgn med nedbør >= 1.0 mm
Skd: Samla skydekke i 8-deler
Pe: Antall penværsdager
Ov: Antall overskyede dager
Fyr: Fyringsgraddager, base 17°C
Vek: Vekstgraddager, base 5°C

Rekorder

Data fra vær- og nedbørstasjoner som rapporterer daglig, og som har vært i drift ti år eller mer. "Start" angir første år med lokale november-målinger. * betyr tangering av rekord.

Stasjoner med ny november-rekord for døgnnedbør

Stnr	Navn	Kommune	mm	Dato	Start	Forrige	mm
100	Plassen	Trysil (Hedmark)	41,9	12	1901	23.11.2017	33,6
420	Heggeriset - Nordstrand	Engerdal (Hedmark)	43,2	12	1968	23.11.2017	27,5
5350	Nord-Odal	Nord-Odal (Hedmark)	41,6	12	1895	04.11.2005	39,1
14550	Preststulen	Vågå (Oppland)	24,2	12	1950	04.11.1977	19,0
17251	Moss brannstasjon	Moss (Østfold)	42,0	11	2004	23.11.2006	35,8
27770	Stokke - Solli	Sandefjord (Vestfold)	59,0	11	1990	06.11.2016	51,1
34800	Tørdal - Suvdøla	Drangedal (Telemark)	69,7	11	1996	08.11.2000	49,0
97251	Karasjok - Markannjarga	Karasjohka-Karasjok (Finnmark)	15,7	24	2004	07.11.2017	10,6

Stasjoner med ny november-rekord for høy månedsnedbør

Stnr	Navn	Kommune	mm	Start	Forrige	mm
93301	Suolovuopmi - Lulit	Guovdageaidnu-Kautokeino (Finnmark)	35,4*	2004	2009	35,4

Stasjoner med ny november-rekord for lav månedsnedbør

Stnr	Navn	Kommune	mm	Start	Forrige	mm
49631	Eidfjord II	Eidfjord (Hordaland)	14,5	2003	2003	15,9
57850	Daviknes	Bremanger (Sogn og Fjordane)	34,7	1990	1993	36,6
59250	Refvik	Vågsøy (Sogn og Fjordane)	41,4	1996	2000	65,5
59900	Sæbø	Ørsta (Møre og Romsdal)	9,0	1972	1993	17,0
60990	Vigra	Giske (Møre og Romsdal)	11,7	1958	2000	12,3

Stasjoner med ny november-rekord for høy månedsmiddeltemperatur

Stnr	Navn	Kommune	ºC	Start	Forrige	ºC
90800	Torsvåg fyr	Karlsøy (Troms)	5,4	1933	2011	5,3
91380	Skibotn II	Storfjord (Troms)	3,1	2004	2011	2,8
92350	Nordstraum i Kvænangen	Kvænangen (Troms)	4,1	1965	2011	3,4
93140	Alta lufthavn	Alta (Finnmark)	2,4	1963	2011	1,3
93301	Suolovuopmi - Lulit	Guovdageaidnu-Kautokeino (Finnmark)	-1,8	2004	2011	-3,6
93700	Kautokeino	Guovdageaidnu-Kautokeino (Finnmark)	-1,6	1889	2011	-3,2
93900	Sihccajavri	Guovdageaidnu-Kautokeino (Finnmark)	-2,2	1913	1918	-3,1
94500	Fruholmen fyr	Måsøy (Finnmark)	4,8	1954	2011	3,7
95350	Banak	Porsanger (Finnmark)	1,6	1957	2011	0,9
96400	Slettnes fyr	Gamvik (Finnmark)	3,0	1927	2011	2,5
97251	Karasjok - Markannjarga	Karasjohka-Karasjok (Finnmark)	-1,9	2004	2009	-3,1
97350	Cuovddatmohkki	Karasjohka-Karasjok (Finnmark)	-2,0	1966	2000	-3,4
98400	Makkaur fyr	Båtsfjord (Finnmark)	2,7	1924	2011	1,8
98550	Vardø radio	Vardø (Finnmark)	2,3	1829	1967	2,1

Stasjoner med ny november-rekord for maksimumstemperatur

Stnr	Navn	Kommune	ºC	Dato	Start	Forrige	ºC
47498	Etne II	Etne (Hordaland)	18,3[1]	07	2015	06.11.2015	15,6
48330	Slåtterøy fyr	Bømlo (Hordaland)	16,7	07	1923	04.11.2011	16,0
50070	Kvamsøy	Kvam (Hordaland)	16,6	07	2003	03.11.2011	15,7
50500	Flesland	Bergen (Hordaland)	16,4	07	1955	04.11.2011	16,1
51800	Mjølfjell Uh	Voss (Hordaland)	14,4	07	1999	01.11.2014	13,8
52535	Fedje	Fedje (Hordaland)	15,5	07	2004	01.11.2014	15,1
57770	Ytterøyane fyr	Flora (Sogn og Fjordane)	19,4[2]	07	1984	09.11.2003	16,7
59110	Kråkenes	Vågsøy (Sogn og Fjordane)	19,2	07	1991	08.11.2018	18,8
86520	Sortland - Kleiva	Sortland (Nordland)	12,0	16	1956	03.11.1959	11,7

[1]Ny fylkesrekord for Hordaland. Den gamle rekorden var 17,9 °C, og ble satt på 50540 Bergen – Florida 4. november 2011. [2]Ny fylkesrekord for Sogn og Fjordane. Den gamle rekorden var 18,7 °C, og ble satt på 54120 Lærdal - Moldo 1. november 2005.