



Meteorologisk
institutt

MET info

no. 9/2016
ISSN 1894-759X
KLIMA
Oslo, 11.10.2016

Været i Norge

Klimatologisk månedsoversikt
September 2016

Stein Kristiansen, Jostein Mamen
Hanna Szewczyk-Bartnicka



Vakkert nordlys ved Bjuråga i Rana i slutten av september. Foto: Jan Inge Larsen

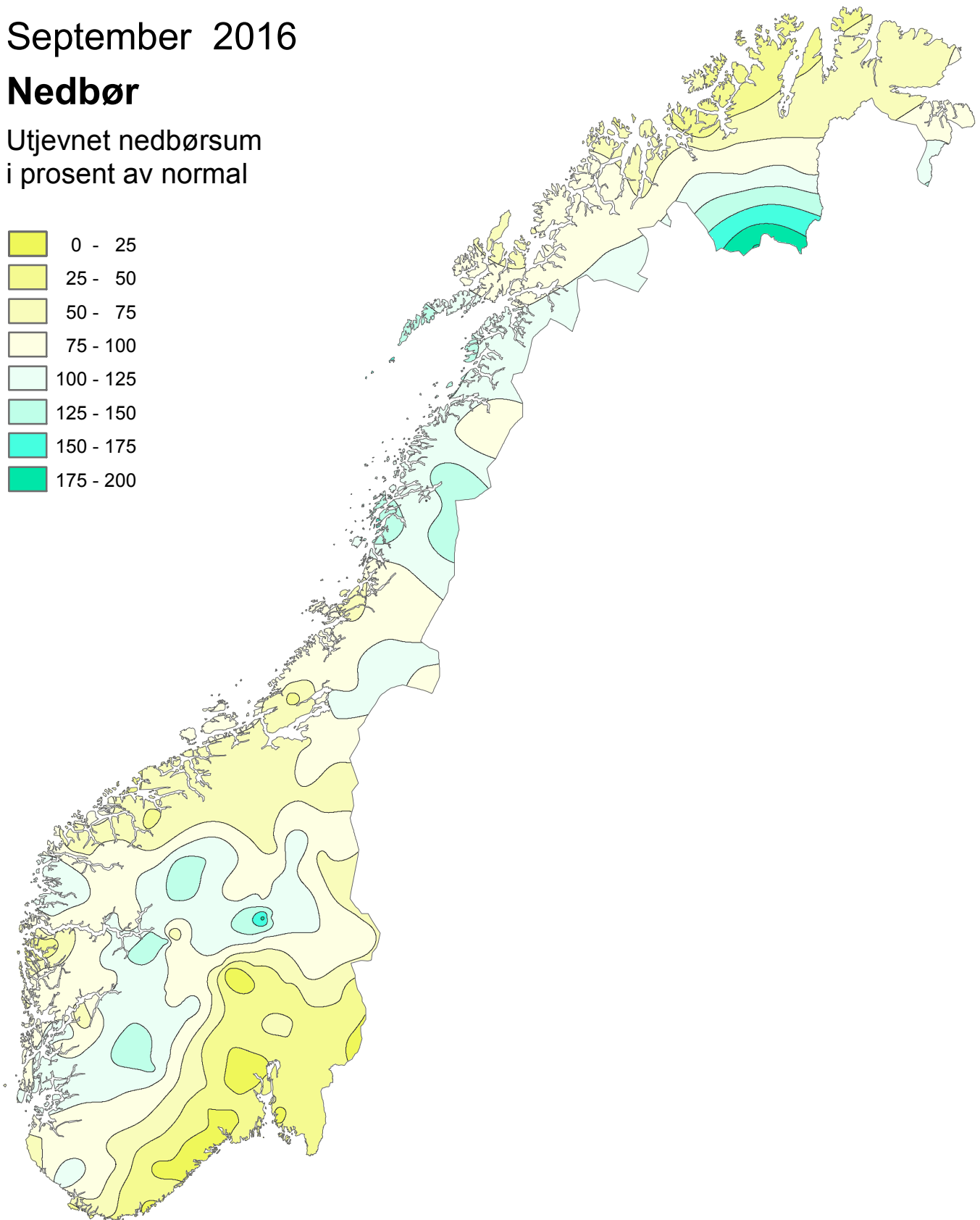
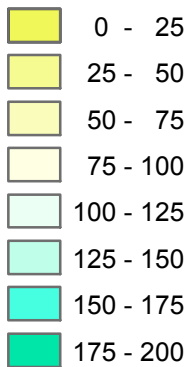
Månedstemperaturen for hele landet lå 3,6 °C over normalen. Relativt varmest var det i fjellet i Sør-Norge med over 5 graders avvik. Månedsnedbøren for hele landet var 85 % av normalen. Enkelte stasjoner nord på Østlandet og i Finnmark fikk fra 1,5 til 2,5 ganger den normale nedbøren, mens flere stasjoner ellers på Østlandet og på Sørlandet fikk under 25 % av normalen

Klimatologisk månedsoversikt

September 2016

Nedbør

Utjevnet nedbørsum
i prosent av normal



Normalperioden er 1961 - 1990

Utgitt: 03.10.2015

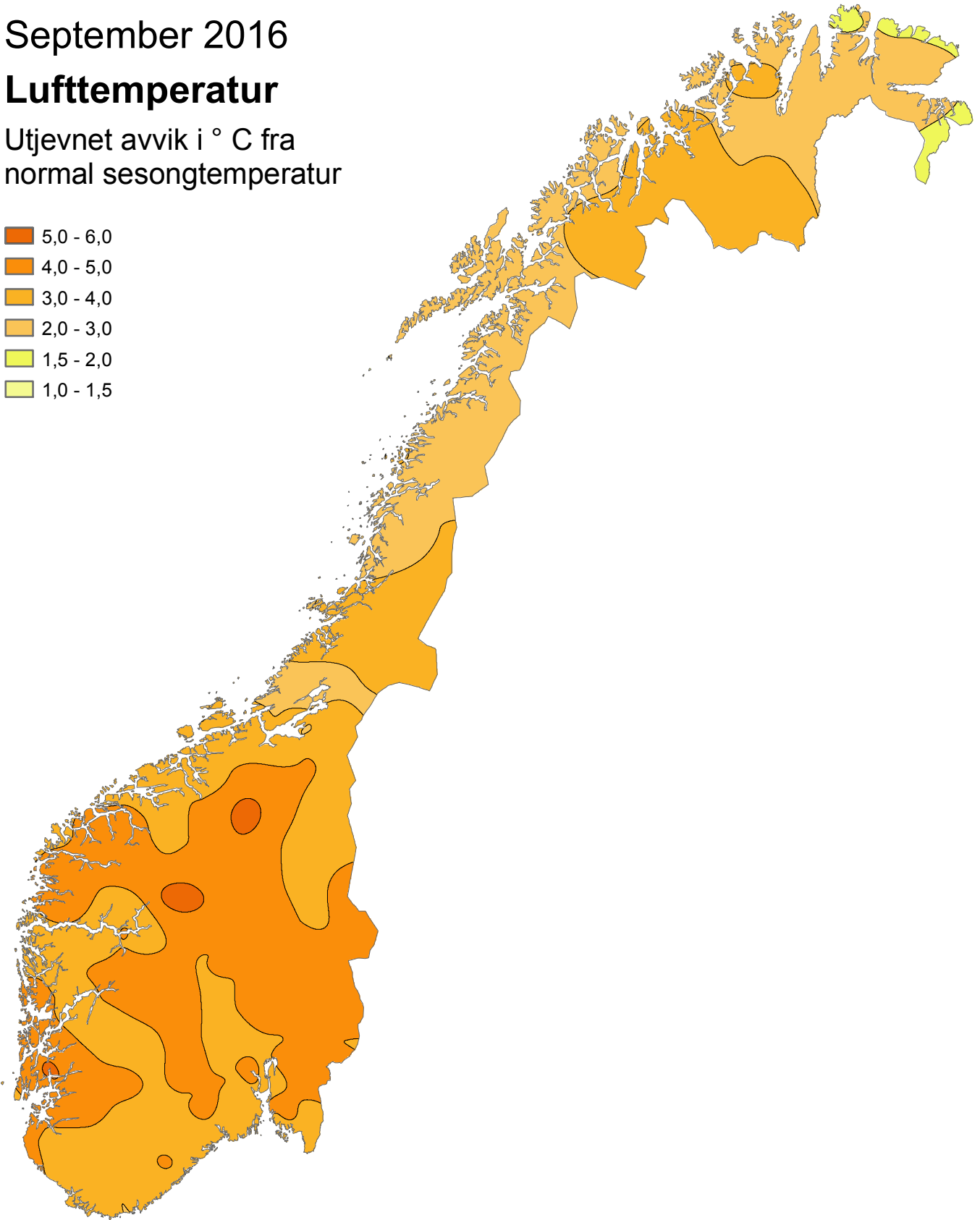

Ved bruk skal Meteorologisk institutt oppgis som kilde.
http://met.no/Klima/Klimastatistikk/Varet_i_Norge/

Klimatologisk månedsoversikt

September 2016

Lufttemperatur

Utjevnet avvik i ° C fra
normal sesongtemperatur



Normalperioden er 1961 - 1990.

Utgitt: 03.10.2016

Ved bruk skal Meteorologisk institutt oppgis som kilde.
http://met.no/Klima/Klimastatistikk/Varet_i_Norge/

Været i Norge – september 2016: den varmeste som er registrert

Månedstemperaturen for hele landet lå 3,6 °C over normalen. Relativt varmest var det i fjellet i Sør-Norge med over 5 graders avvik. Månedsnedbøren for hele landet var 85 % av normalen. Enkelte stasjoner nord på Østlandet og i Finnmark fikk fra 1,5 til 2,5 ganger den normale nedbøren, mens flere stasjoner ellers på Østlandet og på Sørlandet fikk under 25 % av normalen.

Lufttemperatur

Månedstemperaturen for hele landet lå 3,6 °C over normalen, og måneden er dermed den varmeste i en serie som går tilbake til 1900. Den gamle rekorden var fra 1999 med 3,5 graders avvik. Relativt varmest var det i fjellet i Sør-Norge med over 5 grader over normalen. Mange stasjoner med lange serier satte rekord for høyeste månedstemperatur.

De varmeste stasjonene var

- Færder fyr (Tjøme, Vestfold) 16,3 °C (3,4 °C over normalen)
- Sola (Rogaland) 16,1 °C (4,4 °C over normalen)
- Lindesnes fyr (Vest-Agder) 16,0 °C (3,6 °C over normalen)
- Strømtangen fyr (Fredrikstad, Østfold) 16,0 °C (3,7 °C over normalen)

De kaldeste stasjonene var

- Engabreen – Skjæret (Meløy, Nordland, 1362 moh) 2,7 °C (Ingen normal ennå)
- Juvvasshøe (Lom, Oppland, 1894 moh) 4,0 °C (5,2 °C over normalen)
- Juvflye-Mimisbrunnr klimapark (Lom, Oppland, 1844 moh) 4,3 °C (ingen normal)
- Sætertinden ved Tjeldsundet (Harstad, Troms, 1095 moh) 4,3 °C (ingen normal)
- Langfjordjøkulen (Kvænangen, Troms, 915 moh) 4,3 °C (ingen normal)

Høyeste maksimumstemperatur, 28,1 °C, ble registrert 15. september på Flesberg (Buskerud). Tre fylker, Telemark, Rogaland og Hordaland, fikk ny fylkesrekord for høyeste temperatur. Laveste minimumstemperatur var –5,4 °C, og ble målt på Juvvasshøe 30. september.

Nedbør

Månedsnedbøren for hele landet var 85 % av normalen. Enkelte stasjoner nord på Østlandet og i Finnmark fikk fra 1,5 til 2,5 ganger den normale nedbøren, mens flere stasjoner ellers på Østlandet og på Sørlandet fikk under 25 % av den normalen.

De våteste stasjonene var

- Hovlandsdal (Fjaler, Sogn og Fjordane) 407,4 mm (100 % av normalen)
- Lurøy (Nordland) 395,1 mm (114 % av normalen)
- Haukeland - Storevatn (Masfjorden, Hordaland) 394,4 mm (ingen normal ennå)

De tørreste stasjonene var

- Reinli (Sør-Aurdal, Oppland) 8,5 mm (12 % av normalen)
- Drammen - Solumstrand (Buskerud) 8,5 mm (ingen normal)
- Mjøndalen - Orkidehøgda (Nedre Eiker, Buskerud) 11,3 mm (ingen normal)

Høyeste døgnnedbør var 116,6 mm, og ble målt på Gullfjellet (Bergen, Hordaland) 28. september.

Arktis – september 2016

Jan Mayen var den mildeste stasjonen med en middeltemperatur på 6,9 °C (4,0 °C over normalen). Dette er den neste mildeste september-månedens på Jan Mayen, bare slått av 1934. Svalbard lufthavn hadde en gjennomsnittstemperatur på 4,1 °C (3,7 °C over normalen). Svalbard lufthavn har ikke hatt en eneste månedstemperatur under normalen siden november 2010, dvs. 70 måneder på rad. Ny-Ålesund hadde en middeltemperatur på 2,9 °C (3,1 °C over normalen). Karl XII-øya var kaldest med 0,0 °C i gjennomsnitt. Stasjonen har ingen normal ennå. Bjørnøya hadde 5,9 °C som gjennomsnitt. Dette er 3,2 °C over normalen. På Hopen var månedstemperaturen 3,9 °C, noe som er 3,1 °C over det normale. Sveagruva fikk 3,8 °C som månedstemperatur, 3,1 °C over normalen.

Høyeste maksimumstemperatur ble målt på Akseløya med 13,6 °C den 17. september. Månedens laveste minimumstemperatur var –3,8 °C, og ble registrert 5. september på Edgeøya-Kapp Heuglin.

Ny-Ålesund fikk mest nedbør av de arktiske stasjonene med 122,4 mm (266 % av normalen). Svalbard lufthavn var tørrest med 27,4 mm (137 % av normalen).

Ny-Ålesund målte også størst døgnedbør av de arktiske stasjonene med 39,7 mm den 19. september.

Utvalgte stasjoner på yr.no

Se nettsiden til Været i Norge http://met.no/Klima/Varet_i_Norge/ for liste med lenker til utvalgte stasjoner på yr.no. Stasjonene var tidligere inkludert med grafer eller omtalt i månedsoversikten, men er nå i stedet tilgjengelige på yr.

Lenkene gir oversikt over

- Siste år og siste 30 dager med døgnerverdier av nedbør og temperatur.
- Langtidsvariasjon av temperatur på utvalgte referansestasjoner som benyttes i klimastudier.
- Hvordan man henter ut den store datatabellen for en periode med måned(er) og mulighet for å få den fast tilsendt på e-post.

		Tm	Av	Txm	Tnm	Txa	dt	Tna	dt	Rf	RR	RR%	Rxa	dt	T0	T20	Rd	Rd1	Skd	Pe	Ov	Fyr	Vek
ØF	1230 HALDEN										26,7	31	7,9	28			11	5					
ØF	1400 BREKKE SLUSE										32,6	34	9,0	28			10	7					
ØF	1650 STRØMSFOSS SLUSE										32,1	31	10,0	28			10	5					
ØF	1950 ØRJE										31,5	33	8,0	28			12	7					
ØF	3190 SARPSBORG	15,5	4,1	19,2	12,4	24,3	15	4,7	24	80	31,8	33	7,5	29	0	12	8	7	4,7	5	9	51	315
ØF	3200 BATERØD										28,0	32	6,8	11			8	5					
ØF	3280 RAKKESTAD - SANDER										25,6	29	8,5	28			15	5					
ØF	3290 RAKKESTAD	13,8	3,9	18,6	9,5	24,3	15	0,5	24	78	27,6	32	7,6	28	0	7		6				98	263
ØF	3370 ØSAKER	14,6		19,0	10,9	24,9	15	3,6	24	80	48,9		12,2	24	0	12		7				73	289
ØF	3720 ASKIM - KYKKELSRUD	14,4		19,6	10,6	25,1	7	3,1	24		23,1		9,3	24	0	13		4				81	281
ØF	3780 IGSI I HOBØL										26,6	29	7,6	24			8	4					
ØF	17000 STRØMTANGEN FYR	16,0	3,7	17,8	14,2	20,5	4	9,6	5	88				0	1							34	329
ØF	17050 RÅDE - TOMB	14,6	4,0	19,5	10,5	23,7	7	2,0	24	86	16,2	19	5,0	11	0	11		4				74	289
ØF	17150 RYGGE	15,1	4,3	19,3	11,6	23,8	14	3,7	24	81	19,1	20	9,2	24	0	11		3				61	302
ØF	17251 MOSS BRANNSTASJON										47,0	52	22,5	24			6	5					
ØF	17280 GULLHOLMEN	15,7	3,8	18,3	13,7	22,4	7	10,6	24					0	6							42	322
ØF	17380 RYGGE - HUGGENES	14,8		19,9	10,8	23,9	15	2,7	24	82	26,7		8,3	24	0	12		5				69	294
ØF	17500 FLØTER										30,4	31	7,8	24			11	5					
AK	2650 AURSKOG	13,5	4,8	19,2	8,5	25,3	15	0,9	5	80	23,0	31	5,9	28	0	12		5				106	256
AK	4040 ENEBAKK - BARBØL										28,9	30	7,4	24			13	5					
AK	4090 VALLERUDÅSEN										23,1		6,5	24				6					
AK	4110 LØRENSKOG - HANEB										26,9		7,3	24				5					
AK	4200 KJELLER	14,4	4,9	19,4	10,1	23,4	7	3,4	5	82				0	12							80	282
AK	4260 SKEDSMO - HELLERUD	13,9		18,8	9,8	23,7	15	3,8	12	77	34,8	37	7,2	24	0	10		7				94	266
AK	4460 HAKADAL JERNBANES	13,2	3,9	18,8	8,5	23,3	14	2,5	12	79	51,0	46	14,7	24	0	12		7				114	246
AK	4740 UKKESTAD										43,3	46	14,5	24			12	5					
AK	4780 GARDERMOEN	13,9	4,6	18,1	10,3	22,3	7	3,8	12	81	42,5	44	12,7	24	0	9		6	5,0	4	11	95	266
AK	4920 ÅRNES	13,8	4,1	19,3	9,5	24,0	8	3,0	4	83	25,2	32	7,3	24	0	14		8				98	263
AK	11450 MINNESUND JERNBAN	13,3		17,9	9,7	22,9	7	4,4	12		53,4		17,3	24	0	8		8				112	248
AK	17775 FAGERSTRAND										18,3		5,8	28				4					
AK	17780 BLEKSLITJERN																						
AK	17810 NESODDEN - TANGEN										25,5	29	6,4	29				5					
AK	17850 ÅS	14,3	3,7	19,2	10,0	24,5	15	1,9	24	80	37,2	41	9,7	11	0	13		6				84	278
AK	19510 ØVREVOLL										29,1		10,5	24				6					
AK	19710 ASKER	14,2	3,7	18,9	10,6	23,2	15	5,5	24	80	18,9	19	7,1	24	0	10		5				83	277
OS	17980 OSLO - LJABRUEIEN										27,2		10,1	24				4					
OS	18020 OSLO - LAMBERTSETER										25,1	27	8,5	29				5					
OS	18160 NORDSTRAND										27,6	34	10,0	22			7	5					
OS	18162 OSLO - KVÆRNERBYE										25,6		8,4	24				4					
OS	18165 OSLO - RYEN																						
OS	18170 OSLO - ØSTENSJØ										19,4		6,4	24				4					
OS	18180 OSLO - TRASOP										19,1		7,8	27				3					
OS	18195 OSLO - HØYENHALL										30,8		8,0	29				6					
OS	18205 OSLO - LØREN										31,6		8,6	29				5					
OS	18210 OSLO - HOVIN										33,7		9,3	24				6					
OS	18215 OSLO - BROBEKK										32,3		9,2	24				4					
OS	18225 OSLO - TONSENHAGEN																						
OS	18233 OSLO - NYLAND										30,0		8,6	24				4					
OS	18235 OSLO - FURUSET										19,6		7,6	24				4					
OS	18245 OSLO - AMMERUD										29,6		12,0	24				4					
OS	18260 OSLO - HØYBRÅTEN										20,7		6,2	24				5					
OS	18269 OSLO - HAUGENSTUA										33,2		10,7	24				6					
OS	18310 OSLO - TØYEN										23,8		7,7	24				4					
OS	18390 OSLO - BJØLSEN										34,1		12,4	24				7					
OS	18405 OSLO - SANDAKER										31,4		10,1	24				7					
OS	18420 OSLO - DISEN										30,3		11,4	29				5					
OS	18440 OSLO - KJELSÅS										39,2		12,3	24				7					
OS	18450 MARIDALSOSET										43,0	44	13,5	24			12	7					
OS	18500 BJØRNHOLT I NORDM	12,7		18,0	8,8	24,4	15	3,4	12		44,6	35	11,3	28	0	7		7				130	230
OS	18645 OSLO - SOLLI PLOSS										22,2		8,9	24				5					
OS	18700 OSLO - BLINDERN	15,0	4,2	19,4	11,4	23,4	7	5,0	24	78	41,0	46	19,5	24	0	12		6	5,2	4	9	64	300
OS	18815 OSLO - BYGDØY	15,1		20,2	10,8	24,2	7	4,2	24	79	39,5		12,9	24	0	19		6				60	303
OS	18920 OSLO - BESSERUD										46,7		14,7	24				8					
OS	18950 TRYVANNSHØGDA																						
OS	18980 OSLO - LILLEAKER										39,9		11,3	24				6					
HE	60 LINNES										68,2	68	16,4	23			15	9					
HE	100 PLASSEN										68,6	78	28,1	28			16	10					
HE	180 TRYSIL VEGSTASJON	11,6	4,1	17,3	7,0	22,0	13	0,4	5	84	82,9	92	25,7	23	0	7		10				161	199
HE	610 GLØTVOLA - TRØAN										54,9	82	27,5	23			13	8					
HE	700 DREVSJØ	10,1	4,2	15,4	4,7	20,7	13	-3,0	5	83	33,5	50	10,6	23	3	3	14	6	5,7	1	12	208	152
HE	730 VALDALEN										53,2	61	14,2	23			16	9					
HE	770 ELLEFSPLASS										53,7	71	11,7	10			18	8					
HE	810 TUFSDAL - MIDTDA										63,8	95	13,5	12			10	8					
HE	5350 NORD-ODAL	14,0		19,2	10,0	24,4	13	3,6	5	81	32,7	37	8,8	24	0	13		10				90	271
HE	5590 KONGSVINGER	14,1		19,2	10,3	23,8	13	4,7	5	81	22,7		8,5	24	0	10		7				89	272
HE	5660 ROVERUD	13,7	4,3	18,8	9,8	23,7	14	1,7	5	79	21,8	28	9,4	24	0	10		5				100	261
HE	6020 FLISA II	13,7	4,8	18,6	9,8	23,4	14	2,4	5	81	35,2	50	11,2	24	0	10		7	5,4	4	11	99	261
HE	6440 VERMUNDSJØEN										24,8	34	9,4	24			11	6					
HE	7420 RENA - ØRNHAUGEN	9,6		12,9	6,7	18,2	15	1,8	30	87	99,6		25,4	11	0	0		14				222	140
HE	7660 ÅKRESTRØMMEN										56,7	105	14,2	11			19	9					

Normal 1961-1990. På automatstasjonene beregnes middeletemperaturen som et middel av timeverdiene. På manuelle stasjoner betyr " " at det har blitt observert, men det har ikke blitt registrert nedbør. På de manuelle stasjonene betyr 0,0 at det har falt nedbør, men nedbøren er ikke målbart. På automatstasjonene betyr 0,0 både ikke noe nedbør og ikke målbart nedbør. I tabellene oppgis ant. dager med 0,1 mm og 1,0 mm for manuelle stasjoner. På automatstasjoner oppgis kun ant. dager med 1,0 mm eller mer. Nye stasjoner: 18405 Oslo-Sandaker (OS), 27420 Tjøme (VE), 27460 Nøtterøy-Borghheim (OS), 50570 Skredderdalen (HO), 50865 Gullfjellet (HO).

		Tm	Av	Txm	Tnm	Txa	dt	Tna	dt	Rf	RR	RR%	Rxa	dt	T0	T20	Rd	Rd1	Skd	Pe	Ov	Fyr	Vek	
HE	7920 FINSTAD - NYHUS										51,0	94	13,4	11			21	7						
HE	7950 RENA FLYPLASS	11,9	4,7	18,5	6,0	22,3	15	-1,7	12	83	54,9	78	13,4	11	4	11		11				152	208	
HE	8140 EVENSTAD - DIH	12,0	4,0	17,8	7,2	21,8	7	0,7	5	88				0	7							149	211	
HE	8720 ATNSJØEN										55,3	97	16,1	11			20	12						
HE	8780 LI BRU	9,7		15,4	4,7	21,9	13	-3,4	5					4	2							220	140	
HE	8880 ALVDAL	10,0		15,5	5,5	21,1	9	-1,0	5	77	57,6		15,6	11	1	1			8			210	150	
HE	8970 EINUNNA KRAFTVERK										38,2	72	11,3	11			14	8						
HE	9160 FOLLDAL - FREDHEIM	9,5	4,3	16,5	3,4	23,3	14	-3,1	5	73	34,1	189	11,6	3	5	6			5			225	135	
HE	9580 TYNSET - HANSMOEN	10,5	3,8	16,6	5,4	22,2	14	-0,5	5	82	56,2	117	14,9	11	1	5			7			194	166	
HE	9870 BLANKTJERNMOEN										34,1	66	11,0	11			10	6						
HE	12180 ILSENG	13,3	4,1	18,7	8,9	23,7	13	2,7	5	81	45,2	72	15,8	24	0	11			8			110	250	
HE	12290 HAMAR II	14,0		19,0	9,7	22,5	7	3,7	12	74	31,1		6,7	10	0	10			9			90	270	
HE	12320 HAMAR - STAVSBERG	13,7		18,3	10,0	22,1	7	4,6	12	79	37,2		9,2	24	0	8			10			100	261	
HE	12520 NES PÅ HEDMARK										36,0	58	11,1	24			16	9						
HE	12550 KISE PA HEDMARK	14,1	4,5	18,8	9,5	24,0	7	4,4	5	78	34,1	53	8,0	24	0	11			7			88	272	
HE	66850 KVIKNE I ØSTERDAL										47,1	72	13,4	11			12	7						
OP	9310 HJERKIN II	9,0		13,6	5,0	20,7	13	-0,6	5	76	41,6		18,8	11	2	1		10				239	125	
OP	9380 SNØHEIM	6,2		9,3	3,8	16,7	13	-1,9	30	83				3	0							324	59	
OP	11500 ØSTRE TOTEN - APELS	13,6	4,5	18,5	9,7	22,4	7	3,9	5	77	21,4	32	5,9	24	0	9			6			102	258	
OP	12680 LILLEHAMMER - SÆTH	13,2	4,7	18,0	9,6	21,7	7	4,1	12	78	52,9	71	12,6	24	0	6			9			115	245	
OP	13030 GAUSDAL - FOLLEBU	12,1	4,4	16,5	8,7	20,4	15	3,6	30	81	73,4	93	16,6	11	0	1			12			148	212	
OP	13060 GAUSDAL - OVREHAGE										74,1		26,0	11			17	11						
OP	13140 FÅVANG - TROMSNES										110,9	173	45,7	11			19	11						
OP	13150 FÅVANG	12,4	4,8	17,3	8,7	21,2	13	3,9	12	81	109,7	183	44,4	11	0	2			11			136	224	
OP	13160 KVITFJELL	8,8	4,5	12,3	6,5	18,9	15	0,7	30	83				0	0							246	117	
OP	13310 SØRE BREKKOM										78,7	119	29,0	11			15	11						
OP	13420 VENABU	9,0	4,4	13,7	5,3	19,1	19	0,4	12	86	70,5	101	20,8	11	0	0	22	9				241	120	
OP	13450 HOVDGRENDA										72,1	109	29,0	11			12	9						
OP	13640 OLSTAPPEN																							
OP	13655 SKÅBU	9,2		14,5	5,0	19,3	15	-0,8	24	79	69,9		22,4	17	2	0			8			233	129	
OP	13750 ØVRE HEIMDALSVATN	8,9		13,1	5,2	21,5	15	-1,3	24					1	2							244	119	
OP	14050 SJOA										42,3	92	17,4	11			13	8						
OP	14200 LEIRFLATEN	9,7		17,0	3,8	21,0	9	-3,1	27	79	50,3		13,9	11	7	5			7			218	142	
OP	14550 PRESTTULEN										55,3	113	19,2	11			15	10						
OP	15262 JUVFLYE - MIMISBRUN	4,3		7,4	1,9	14,5	13	-4,9	30					10	0							381	32	
OP	15270 JUVVASSHØE	4,0	5,2	7,0	1,8	14,5	13	-5,4	30	79				11	0							390	31	
OP	15480 SKJÅK II										39,8	133	8,0	11			14	8						
OP	15660 SKJÅK										51,5	151	12,1	30			14	8						
OP	15730 BRÅTÅ - SLETTOM	10,4	4,2	14,9	7,7	19,8	13	2,3	5	83	66,7	121	20,9	30	0	0	17	10	6,5	0	18	199	163	
OP	15890 GROTLI III	9,3		13,8	5,1	19,8	15	-3,1	5	74	61,3		16,6	30	2	0			8			231	133	
OP	16040 OTTA - SKANSEN	12,3		18,3	8,4	22,4	9	3,5	30	77	52,3		20,4	11	0	10			7			140	220	
OP	16271 HØVRINGEN II	9,2		13,8	5,3	20,4	13	-1,2	24	79	55,9		19,5	11	2	1			9			233	130	
OP	16400 DOVRE - LANNEM	11,2		16,6	7,2	21,2	13	-0,5	24	77	39,0		14,1	11	1	2			8			174	186	
OP	16560 DOMBÅS - NORDIGARD	10,8	4,2	15,8	7,3	20,8	13	0,6	24	74	34,3	114	11,7	11	0	1			7			185	175	
OP	16610 FOKSTUGU	9,3	4,7	13,7	5,4	21,3	13	-0,6	5	75	45,9	109	15,1	11	3	1			8	5,4	1	6	232	131
OP	16790 LESJA - SVANBORG										42,4	121	22,0	11			12	6						
OP	20520 LUNNER										46,0	58	14,5	24			10	7						
OP	20540 GRAN	13,5	4,6	19,1	8,8	24,7	15	2,5	24	78	44,4	56	10,0	24	0	13			9			106	255	
OP	21680 VEST - TORPA II	11,0	4,1	16,2	6,1	22,3	15	-0,3	5	85	44,0	51	15,9	11	1	2			10			179	181	
OP	22840 REINLI										8,5	11	3,1	23			8	3						
OP	23160 ÅBJØRSBRÅTEN	10,8	4,2	15,7	6,1	20,9	15	0,5	5	81	51,0	82	31,6	11	0	3	14	8	4,6	7	5	185	175	
OP	23410 FAGERNES - LUFTHAVN	9,9		15,1	5,6	22,1	15	0,3	5	77				0	2							213	147	
OP	23420 FAGERNES	12,5	4,0	17,4	8,8	22,3	9	3,2	24	74				0	4				5,2	0	8	135	225	
OP	23500 LØKEN I VOLBU	11,3	4,2	17,2	6,8	22,9	13	1,1	24	80	67,3	114	28,4	11	0	7			8			171	189	
OP	23550 BEITOSTØLEN II	9,3		13,9	6,1	20,5	15	1,0	24	80	62,7		20,0	11	0	1			10			231	131	
OP	23560 BEITO										63,8	79	17,2	11			10	9						
OP	23720 VANG I VALDRES										64,4	101	20,2	11			20	10						
OP	54710 FILEFJELL - KYRKJEST	8,5		13,8	3,9	21,4	15	-3,0	12	81	39,2	50	9,6	11	5	2			8			255	109	
OP	55290 SOGNEFJELLHYTTA	6,5	5,3	9,3	4,1	16,1	15	-2,1	30	89				3	0							304	62	
OP	61630 BJØRLI	11,3		17,1	6,8	22,7	13	-0,9	24	75	26,8		4,6	11	2	9			7	5,7	1	9	178	182
BU	19810 RØYKEN - SKOGSBORG																							
BU	19932 GLITREVVANN																							
BU	19940 LIER	14,5	4,3	20,4	9,6	24,7	7	3,4	24	81	18,0	18	6,8	24	0	18			5			77	285	
BU	20250 HOLE										24,5	39	11,2	24			11	5						
BU	20280 HØNEFOSS - HVERVEN	14,6		20,0	10,5	25,7	7	4,2	24	77	33,0		9,2	11	0	17			7			75	288	
BU	20301 HØNEFOSS - HØYBY	14,4	3,9	19,8	10,3																			

	Tm	Av	Txm	Tnm	Txa	dt	Tna	dt	Rf	RR	RR%	Rxa	dt	T0	T20	Rd	Rd1	Skd	Pe	Ov	Fyr	Vek		
BU 26350 SIGDAL - NEDRE EGGE	13,0		21,0	7,0	26,7	15	0,9	24	83	36,7		11,9	11	0	21		5					118	242	
BU 26500 GEITHUS																								
BU 26580 DRAMMEN - BANGELØ										18,0		5,9	24				5							
BU 26590 DRAMMEN - SLETTA										17,6		4,4	24				6							
BU 26594 DRAMMEN - DANVIK										19,0		6,3	24				6							
BU 26780 SOLBERGELVA - OLLE										17,6		4,0	22				7							
BU 26790 MJØNDALEN - ORKIDE										11,3		2,4	28				6							
BU 26802 MJØNDALEN - ÅSEN										15,2		4,4	28				7							
BU 26810 HOKKSUND - LOE																								
BU 26820 HOKKSUND	14,7	4,1	20,7	9,3	26,3	7	2,5	24	75	18,2	18	4,2	26	0	23		5					75	290	
BU 26840 KROKSTADELVA - LAN										13,8		3,7	26				6							
BU 26852 DRAMMEN - BRAGERN										14,3		4,4	24				5							
BU 26862 DRAMMEN TINGHUS										14,9		4,5	24				5							
BU 26864 DRAMMEN SYKEHUS										11,6		4,8	24				4							
BU 26872 DRAMMEN - ØREN SKO										12,9		3,3	24				6							
BU 26898 DRAMMEN - ÅSSIDEN										13,4		3,2	24				5							
BU 26900 DRAMMEN - BERSKOG	15,0	4,4	20,4	10,4	24,5	7	5,1	5	77	12,8	14	3,1	24	0	20		6					65	299	
BU 26934 DRAMMEN - SOLUMST										8,5		3,8	24				3							
BU 27010 KONNERUD	13,4		19,5	7,9	24,7	7	2,3	24		15,9		2,7	28	0	14		6					107	253	
BU 27015 DRAMMEN - JARLSBER										12,9		2,6	24				6							
BU 28380 KONGSBERG BRANNS	14,0	4,2	20,2	8,7	27,4	15	2,7	27	73	21,7	23	5,6	24	0	16	9	5	4,5	7	7		95	268	
BU 28750 FLESBERG	13,4		20,4	7,8	28,1	15	0,6	24	75	46,9		21,1	28	0	19		6					108	252	
BU 28922 VEGGLI II	12,9	3,9	19,5	8,2	26,2	15	2,5	27	78	39,0	46	13,6	11	0	14		7	4,9	6	7		123	238	
BU 29350 UVDAL KRAFTVERK	10,5		15,8	6,5	22,9	15	0,7	12		69,7	97	23,4	11	0	2		9					195	165	
BU 29600 TUNHOVD										60,5	110	33,0	11			13	8							
BU 29720 DAGALI LUFTHAVN	9,5	4,4	15,8	3,7	24,1	15	-2,5	4	77					6	3							224	137	
VE 26950 SVELVIK	15,6	3,9	20,2	11,6	24,4	7	5,1	24	81	31,0	31	7,2	28	0	17		5					50	319	
VE 26990 SANDE - GALLEBERG	14,5	4,1	20,0	9,7	25,4	7	3,0	27	79	22,3	22	6,1	28	0	15		6					78	285	
VE 26996 SANDE - LAUVKOLLMY	11,6		18,1	5,5	26,2	15	-1,7	5	84	29,4		8,2	28	5	8		8					161	199	
VE 27120 HORTEN - NYKIRKE	14,4		19,9	9,6	24,8	7	2,7	24		32,4		10,8	28	0	13		6					81	282	
VE 27160 HORTEN II	15,0	3,2	19,5	12,1	24,1	7	7,4	24		44,3	46	20,7	24	0	10		6					62	300	
VE 27270 TØNSBERG - KILEN																								
VE 27315 RAMNES - KILE VESTR	14,3		19,4	9,8	23,9	7	2,0	24	81	26,6		9,8	28	0	12		5					82	281	
VE 27330 TØNSBERG - TARANRØ	14,4		19,5	10,0	24,0	7	2,9	24		27,5		10,3	28	0	14		5					80	282	
VE 27400 NØTTERØY - FØYNLAN	15,4		19,1	12,2	24,3	7	4,5	24		32,9		12,5	24	0	8		6					54	311	
VE 27403 NØTTERØY - KNARRBØ	15,3		18,7	12,0	22,9	7	3,9	24		28,7		8,9	24	0	9		6					56	308	
VE 27406 NØTTERØY - TORØD	15,4		19,6	12,1	23,3	14	3,9	24		32,9		9,8	24	0	13		6					52	312	
VE 27420 TJØME	15,3	3,7	18,8	12,2	22,5	14	4,3	24		25,4	26	10,9	24	0	9		5					53	309	
VE 27433 NØTTERØY - TENVIK	15,4		18,8	12,5	23,7	14	4,9	24		39,2		20,8	24	0	8		6					53	311	
VE 27435 NØTTERØY - VESTSKO	15,0		19,5	11,4	24,0	14	3,1	24		38,4		16,2	24	0	12		6					62	300	
VE 27460 NØTTERØY - BORGHE	14,9	3,8	19,4	11,5	24,0	7	3,7	24	80	45,9	42	15,7	24	0	9		6					66	297	
VE 27450 MELSOM	14,7		19,7	10,4	23,9	14	2,3	24		43,2		18,1	24	0	12		6					72	291	
VE 27500 FÆRDER FYR	16,3	3,4	17,7	15,0	19,5	14	11,7	24	77					0	0							24	340	
VE 27600 SANDEFJORD										42,9	42	13,0	24			12	6							
VE 27770 STOKKE - SOLLI										27,7	23	10,0	28			17	5							
VE 27780 TJØLLING	15,2	3,5	19,1	12,1	23,1	7	5,0	24	82	40,9	39	11,8	17	0	9		6					56	307	
VE 27800 HEDRUM										30,8	25	15,0	28			9	6							
VE 29950 SVENNER FYR	15,9	3,6	17,6	14,2	19,7	3	10,4	24						0	0							34	327	
VE 30000 LARVIK										43,4	39	21,0	24			7	5							
TE 30248 BREVIK										29,4	30	10,0	28				6							
TE 30249 LANGANGEN										29,6		8,5	28				6							
TE 30255 PORSGRUNN - ÅS	14,8		19,3	11,5	24,3	7	5,4	24	81	27,2		8,4	28	0	8		6					68	295	
TE 30258 PORSGRUNN - KLEVST										23,0		8,8	24				5							
TE 30260 PORSGRUNN - BRANN										18,2	18	5,2	28			7	4							
TE 30261 PORSGRUNN										28,1	28	6,1	28				5							
TE 30270 PORSGRUNN - KJØLN										25,7		6,0	24				5							
TE 30320 SKIEN - ELSTRØM										18,0	18	6,0	28				4	4						
TE 30330 GJERPEN - ÅRHUS	15,0		20,4	10,4	25,8	15	3,4	24	77	26,8		9,0	28	0	17		7					68	300	
TE 30380 GODAL										51,6	38	15,5	28				17	7						
TE 30530 NOTODDEN										40,3	48	14,2	28			10	7							
TE 30650 NOTODDEN FLYPLASS	14,2	4,2	20,4	9,2	26,2	15	2,5	24	79					0	19							87	277	
TE 30860 BERGELIGREND	12,2		17,5	7,8	25,4	15	1,3	12		73,0	86	24,8	17	0	7		10					140	208	
TE 30875 BUSNES	14,0		20,1	9,9	27,8	15	4,6	24		74,3		22,0	17	0	14		9					95	269	
TE 31080 TESSUNGDALEN - BAK										85,4	92	26,5	11				13	10						
TE 31410 RJUKAN										72,9	74	26,0	28				10	9						
TE 31500 FRØYSTUL	9,6	3,8	14,9	5,4	23,2	15	-1,5	12		120,9	130	33,4	11	2	3		12					222	139	
TE 31520 GROSET	9,0		14,4	4,8	22,2	15	-1,6	12		102,8		27,3	11	2	4		12					240	123	
TE 31570 MØSVATN - HAUG										89,2	93	37,5	11				17	11						
TE 31620 MØSSSTRAND II	9,3	3,7	13,8	5,9	21,9	15	1,0	30	83	105,1	115	32,7	11	0	2		11					232	131	
TE 31660 MOGEN	9,2	4,0	14,3	5,7	22,0	15	-0,8	12		94,7	114	31,1	28	1	1	13	8					234	128	
TE 31970 GAUSTATOPPEN	4,7	4,7	7,4	2,6	15,4	15	-4,3	30	91					8	0							369	36	
TE 32060 GVARV - NES	14,5	4,5	20,0	10,2	25,8	7	3,8	24	79	25,3	28	7,0	28	0	14		7					82	284	
TE 32220 LIFJELL - ØYSTEINNA	8,9		11,7	6,8	19,3	15	0,2	30		159,8		43,4	11	0	0		22					244	119	
TE 32240 BØ	13,8	4,0	19,9	8,8	26,9	15	2,8	12	76	42,8	45	12,8	11	0	14		8					99	264	
TE 32350 ÅMOTSDAL										112,0	93	36,6	11				15	12						
TE 32780 HØIDALEN I SOLUM										28,3	26	9,0	28				13	6						
TE 32890 HØYDALSMO II	10,9	3,9	16,5	6,2	24,5	15	0,0	4	84	81,2	88	27,1	11	0	5		8					182	178	
TE 33250 RAULAND										114,9	128	40,5	11				20							

	Tm	Av	Txm	Tnm	Txa	dt	Tna	dt	Rf	RR	RR%	Rxa	dt	T0	T20	Rd	Rd1	Skd	Pe	Ov	Fyr	Vek
HO 46430 RØLDALSFJELLET	9,3		12,2	7,2	19,4	15	0,3	30	87	252,9		62,8	30	0	0		15				232	131
HO 46432 RØLDALSFJELLET - EI	6,8		9,3	4,5	16,6	15	-2,3	30						1	0						297	63
HO 46450 RØLDAL										211,9	112	48,3	30			19	15					
HO 46510 MIDTLÆGER																						
HO 47450 STRAUMØY										193,9	97	48,2	28				17	14				
HO 47600 LITLEDAL										249,5	91	56,1	28				17	13				
HO 47610 KRITILE										344,7		76,2	28				16	13				
HO 47820 EIKEMO										329,8	104	65,0	28				16	14				
HO 47890 OPSTVEIT										322,6	90	64,5	30				12	11				
HO 48120 STORD LUFTHAVN	15,6	4,7	18,9	13,0	26,4	15	7,1	30	81					0	12						58	307
HO 48330 SLÅTTERØY FYR	15,8	3,9	18,0	13,7	25,7	16	9,3	30	80					0	9						47	314
HO 48450 HUSNES										238,9	98	53,4	28				22	15				
HO 48500 ROSENDAL										260,8	119	61,4	28				16	14				
HO 48780 MAURANGER KRAFTS										244,7	93	42,0	30				15	13				
HO 49080 ØVRE KROSSDALEN										275,8		56,7	28				20	15				
HO 49085 FOLGEFONNA SKISEN	7,5		9,9	5,1	16,5	15	-0,7	30	82	230,3		56,7	28	1	0		12				275	79
HO 49351 TYSSedal IA										163,1	93	43,0	28				17	15				
HO 49490 ULLENSVANG FORSØ	14,4	3,9	18,7	11,8	24,8	16	8,1	30	82	160,4	102	33,0	28	0	10		10				76	273
HO 49631 EIDFJORD II										126,7	104	36,0	28				16	8				
HO 49800 FET I EIDFJORD	10,9		15,4	7,0	23,7	15	2,2	12	77	132,3	117	37,8	28	0	4		12				176	172
HO 49910 ULVIK - HJELTNES										216,4	124	51,2	28				12					
HO 50070 KVAMSØY	14,5		17,9	12,3	25,4	16	7,5	30	83	200,3	75	46,9	28	0	11		14	6,4	1	19	75	276
HO 50080 ØYSTESE - BORGE										240,3	93	59,0	28				19	15				
HO 50110 KVAM - AKSNESET	14,8		17,8	12,4	24,8	16	7,2	30	82	320,2		69,2	28	0	7		14				68	284
HO 50150 HATLESTRAND										249,6	98	45,6	3				16	13				
HO 50175 AUSTEVOLL	15,5		18,5	13,1	26,0	16	8,8	30		153,2		29,6	28	0	7		14				56	304
HO 50310 KVAMSKOGEN - JONS	12,3	3,9	16,1	9,1	24,8	15	3,5	30	83	312,3	80	77,9	28	0	5		15				136	213
HO 50450 FANA - STEND										198,3	76	42,0	28				22	16				
HO 50500 FLESLAND	14,9	4,3	17,9	12,3	25,0	16	6,9	4	82					0	8			5,2	6	12	77	192
HO 50503 SÆDALEN																						
HO 50540 BERGEN - FLORIDA	15,5	4,3	19,0	12,6	27,6	16	7,9	4	75	262,2	93	66,9	28	0	13		15	6,2	2	13	58	303
HO 50570 SKREDDERDALEN	13,4		16,7	10,8	24,2	16	6,3	30	87	258,7		63,3	28	0	5		15				112	252
HO 50865 GULLFJELLET	13,4		16,9	10,4	25,6	15	4,6	4	84	341,1		116,6	28	0	5		15				114	252
HO 51010 FOSSMARK	14,4		17,9	12,2	24,8	16	7,6	30	75	259,0		73,5	28	0	8		18				80	283
HO 51250 ØVSTEDAL										277,9	76	69,5	28				21	18				
HO 51440 EVANGER	13,8		18,4	11,0	26,1	16	6,6	30	82	191,3		54,2	28	0	9		16				92	256
HO 51470 BULKEN	13,2		17,6	9,9	24,7	16	4,9	30	85	201,4	91	54,3	28	0	8		15				113	237
HO 51530 VOSEVANGEN	13,8	4,0	18,8	10,8	27,0	16	6,4	30	80	142,6	90	47,3	28	0	14		11				99	263
HO 51800 MJØLFJELL UH	11,3	4,3	15,6	7,8	24,2	15	0,8	30	79	214,2	100	66,2	28	0	5		15				164	184
HO 51990 MYRKDALEN - VETLEB	10,9		14,1	8,2	22,1	15	1,5	30	87	317,4		76,3	28	0	2		17				176	172
HO 52170 EKSINGEDAL										280,8	92	67,1	28				26	18				
HO 52220 GULLBRÅ										240,9	89	67,9	28				22	17				
HO 52310 MODALEN III	13,1		17,3	10,4	25,8	16	5,6	30	84	309,2		78,8	28	0	7		16				118	243
HO 52400 EIKANGER - MYR										229,1	80	60,6	28				20	17				
HO 52475 BLOMVÅG - SÆLE										148,9		40,9	28				20	14				
HO 52535 FEDJE	14,8	3,3	16,8	13,0	23,5	16	7,6	30	77					0	3						66	284
HO 52601 HAUKELAND-STOREVA										394,4		103,6	28				22	20				
HO 52750 FRØYSET										93,1	32	20,0	10				10	9				
HO 53160 JORDALEN - NÅSEN										253,4	110	68,7	28				22	18				
HO 53530 MIDTSTOVA	8,5		11,3	5,9	19,2	15	-0,7	30	79	266,7		54,6	30	1	0		19				248	103
SF 52860 TAKLE	14,2	3,9	17,2	11,9	21,9	25	7,1	30	81	340,0	88	86,2	28	0	5		18				85	277
SF 52930 BREKKE I SOGN										161,2	36	40,2	1				11	10				
SF 52970 SØREBØ										181,5		49,0	28				22	17				
SF 52990 ORTNEVIK										145,2	82	43,7	28				24	15				
SF 53070 VIK I SOGN III										125,4	88	36,2	28				18	14				
SF 53101 VANGSNES	13,9	3,6	16,5	12,0	19,8	17	7,7	30	80	155,0	104	44,8	28	0	0		15	5,6	2	15	91	257
SF 53130 FRESVIK										127,9	106	40,2	28				20	15				
SF 53480 KLEVAVATNET	9,6		12,9	6,8	21,2	15	0,3	30	79	161,4		46,3	28	0	1		14				215	133
SF 53700 AURLAND										104,3	126	37,0	28				17	9				
SF 54110 LÆRDAL IV	12,9	3,3	17,4	10,1	23,5	25	6,3	5	87	93,6	129	22,0	28	0	6		11				122	238
SF 54320 BORGUND - LO										82,1	137	21,6	28				14	9				
SF 54420 ØLJUSJØ PUMPEKRAF																						
SF 54600 MARISTOVA										106,1	140	21,6	28				22	14				
SF 54780 ØVRE ÅRDAL										100,0	123	20,5	30				15	14				
SF 55300 SKJOLDEN										131,9		31,6	28				28	14				
SF 55420 JOSTEDALEN - BREHE	10,8		15,9	7,6	21,5	13	1,5	5	87	141,1		35,8	28	0	2		15				178	170
SF 55550 HAFSLO										127,4	104	38,7	28				17	13				
SF 55670 VEITASTROND										192,3	97	48,5	28				23	17				
SF 55700 SOGNDAL LUFTHAVN	11,7	4,1	15,4	8,6	20,4	16	3,8	30	86					0	3						154	194
SF 55730 SOGNDAL - SELSENG										204,1	98	51,6	28				21	19				
SF 55770 NJØS	14,1		17,5	11,7	22,2	16	7,7	30	80	120,5		34,0	28	0	6		13				84	264
SF 55820 FJÆRLAND - BREMUS	12,3	3,7	16,8	9,5	22,2	16	3,3	5	93	212,4	97	47,4	30	0	4		19				137	211
SF 55928 BALESTRAND - BALE	13,7		17,0	11,4	21,0	16	6,4	30	90	185,8		55,6	28	0	2		16				96	252
SF 55930 BALESTRAND BRANNS										179,2		55,1	28				21	16				
SF 56010 HØYANGER VERK										227,6	78	60,8	28				21	18				
SF 56320 LAVIK										224,3	77	52,3	28				20	17				
SF 56400 YTRE SOLUND										136,0	67	29,6	28				20	15				
SF 56420 FURENESET	15,0		18,6	12,3	27,2	16	8,2	30	80	225,2		47,4	28	0	9		14				67	291
SF 56520 HOVLANDSDAL										407,4	100	75,6	2				25	18				
SF 56850 VIKSDAL I GAULAR										256,2		67,3	28				19	17				

	Tm	Av	Txm	Tnm	Txa	dt	Tna	dt	Rf	RR	RR%	Rxa	dt	T0	T20	Rd	Rd1	Skd	Pe	Ov	Fyr	Vek	
SF 56960 HAUKEDAL										278,0	95	60,2	30			20	19						
SF 57000 FØRDE LH - BRINGELA	13,0	4,8	16,4	10,2	25,5	15	4,9	30	83					0	5						119	233	
SF 57340 JØLSTER - KVAMSFJELLET	8,7		10,9	6,7	18,0	15	0,0	30						0	0						241	110	
SF 57390 SKEI I JØLSTER										218,8	92	41,3	28			23	19						
SF 57420 FØRDE - TEFRE	14,0	4,6	17,9	11,2	25,5	16	5,9	5	88	285,8	108	55,1	2	0	9	23	17	7,2	0	24	97	270	
SF 57480 BOTNEN I FØRDE										337,7	104	57,0	28			27	19						
SF 57660 EIMHJELLEN										362,5	108	65,5	28			25	22						
SF 57710 FLORØ LUFTHAVN	14,9	4,2	17,7	12,4	25,2	16	7,5	30	81					0	6						69	286	
SF 57770 YTTERØYANE FYR	15,0	3,9	16,5	13,4	21,2	16	9,3	30	80					0	2						61	291	
SF 57790 MYKLEBUSTFJELLET	10,1		12,1	8,1	19,9	15	2,2	30						0	0						201	147	
SF 57810 SVELGEN II	15,3		18,6	12,5	26,4	16	7,4	30		363,5	113	62,0	28	0	9		23				64	298	
SF 57850 DAVIKNES										240,5	83	49,1	28			22	18						
SF 57940 ÅLFOTEN II										251,6	93	64,2	28			23	18						
SF 57990 GJENGEDAL										321,0	104	55,8	28			24	19						
SF 58070 SANDANE	14,3	4,3	17,5	12,2	22,7	25	6,7	5	82	139,9	86	34,2	30	0	7	20	14	6,6	0	19	84	280	
SF 58100 SANDANE LUFTHAVN	14,2	4,5	17,7	12,2	22,6	25	6,3	30	79					0	9						86	277	
SF 58320 MYKLEBUST I BREIM										193,2	89	44,7	28			24	19						
SF 58390 INNVIK - HEGGDAL										127,8	31,7	30				20	15						
SF 58480 BRIKSDAL										169,4	92	36,4	30			22	15						
SF 58780 NORDFJORDEID - NYM										183,1	77	38,8	28			19	16						
SF 58860 TROLLEDALSEGGA	8,6		11,0	6,5	19,0	15	-0,2	30						1	0						244	108	
SF 58900 STRYN - KROKEN	13,2	4,7	17,4	9,9	23,3	15	4,2	30	81	169,9	94	42,2	30	0	7		16				110	239	
SF 58960 HORNINDAL										213,7	97	45,0	28			24	18						
SF 59110 KRÅKENES	14,8	3,8	17,3	12,5	24,3	15	7,9	30	75					0	9						73	284	
SF 59250 REFVIK										170,0		31,2	1			21	19						
MR 59610 FISKÅBYGD	14,0	3,9	17,8	11,1	25,7	16	5,0	5	81	180,1	68	32,5	28	0	7	26	19	7,1	0	23	96	270	
MR 59680 ØRSTA-VOLDA LUFTHAVN	14,6	4,8	18,7	11,1	26,4	16	4,1	5	76					0	11						79	278	
MR 59695 ØRSTA - EITREFJELLET	11,5		14,2	8,7	21,1	16	2,1	30	78	192,1	35,6	30		0	2		17				162	187	
MR 59800 SVINØY FYR	14,6	3,7	16,8	12,8	21,6	13	9,1	30	78					0	4						72	280	
MR 59900 SÆBØ										170,7	67	38,0	30			24	17						
MR 60190 ROALDSHORNET	8,8		11,3	6,3	17,3	15	-1,0	30						1	0						239	114	
MR 60240 ÅKERNESET	10,8		13,5	8,2	20,1	15	-1,3	30	74	65,8	17,1	30		1	2		10				181	169	
MR 60400 NORDDAL										60,1	54	23,5	30			17	8						
MR 60500 TAFJORD	14,5	4,0	19,0	11,0	24,4	13	6,4	30	78	55,9	55	19,6	30	0	12		11				84	274	
MR 60640 VALLDAL - MURI	14,8		19,1	12,0	23,8	16	6,5	30		63,8	31,4	30		0	11		8				68	284	
MR 60650 LINGE	14,3	3,7	18,9	11,3	24,3	13	6,3	30	83	64,6	45	28,8	30	0	10		10				81	269	
MR 60800 ØRSKOG	14,3		18,4	10,9	25,6	16	6,1	5	82	102,2	52	23,2	30	0	10		13				84	269	
MR 60810 LEBERGSFJELLET	11,4		14,6	8,8	21,3	15	2,5	30						0	2						162	187	
MR 60890 BRUSDALSVATN II	14,9		18,9	12,2	24,7	25	6,4	5	86					0	10						70	298	
MR 60930 BINGSA	15,8		19,6	13,4	25,9	25	8,5	5						0	12						49	324	
MR 60945 ÅLESUND IV	14,8		18,7	12,3	24,8	16	7,9	30	63	137,6	22,8	30		0	10		13				74	294	
MR 60990 VIGRA	14,4	3,8	17,6	11,6	24,6	16	7,6	30	80	166,8	96	32,7	4	0	5	22	15	6,4	0	16	78	274	
MR 61040 HILDRE										203,1	109	55,4	4			21	12						
MR 61060 REKDAL	13,9		17,2	11,3	23,5	16	6,7	30	73					0	4						90	259	
MR 61340 ÅNDALSNES - KAMSHAMN	13,7									62,6	25,0	30					9				101	260	
MR 61410 MANNEN	7,7		10,4	5,3	16,9	13	-1,7	30	78	54,9	15,9	30		2	0		11				270	88	
MR 61420 MARSTEIN	14,0		18,7	10,3	24,7	13	5,4	30	76	71,9	32,5	30		0	13		10				91	261	
MR 61820 ERESFJORD										92,9	52	26,2	30			17	14						
MR 62270 MOLDE LUFTHAVN	13,8	3,9	17,4	11,0	20,9	13	6,2	5	83					0	5						93	255	
MR 62480 ONA II	14,3	3,4	16,7	12,5	22,2	13	7,9	30	79	54,4	31	19,2	30	0	4		8				80	270	
MR 62900 EIDE PÅ NORDMØRE										203,6	70	41,0	30			23	19						
MR 62980 GJEMNES - REINSFJELLET	9,1		12,1	6,6	20,7	16	0,0	30						0	1						228	123	
MR 63100 ØKSENDAL										71,2	50	21,9	30			15	11						
MR 63420 SUNNDALSØRA III	14,5	4,0	18,3	11,3	24,6	16	6,0	5	74	60,3	54	14,0	30	0	7		12	6,1	0	14	77	276	
MR 64320 KRISTANSUND ELVER										99,2	66	17,5	30			20	15						
MR 64330 KRISTIANSUND LUFTHAVN	13,8	3,9	17,5	11,2	24,7	16	6,6	30	81					0	4						94	256	
MR 64510 TINGVOLL	13,4	3,7	17,7	10,8	23,8	16	6,4	30	86	91,6	12,6	1		0	5		16				108	352	
MR 64700 INNERDALEN	12,3		17,0	8,1	24,2	16	2,7	30	80	79,0	45	17,4	30	0	5		13				137	211	
MR 64760 SURNADAL - SYLTE	12,5	3,1	16,9	8,9	23,8	16	2,8	5	82	90,4	52	13,2	30	0	4		16				130	218	
MR 64870 TÅGDALEN	11,5	3,9	15,9	8,3	22,6	16	3,6	30	78	80,9	58	16,7	30	0	3		14				159	189	
MR 65310 VEIHMEN	13,8	3,0	15,7	12,1	18,5	16	8,5	30	80					0	0						94	254	
MR 65370 SMØLA - MOLDSTAD										126,9	91	14,1	29			22	15						
ST 10380 RØROS LUFTHAVN	9,7	3,6	15,6	4,3	20,5	13	-1,9	5	84	44,1	82	10,7	12	4	3	11	8	6,0	0	13	219	141	
ST 10600 AURSUND										54,9	74	9,8	12			18	9						
ST 10800 SØLENDET	9,6		14,1	5,8	19,5	13	-1,9	5	83					1	0						221	140	
ST 63580 ÅNGÅRDSVATNET										31,3	39	12,8	11			11	9						
ST 63630 TROLLHEIMEN - STOR	6,2		8,8	3,8	17,4	13	-3,8	30						4	0								

	Tm	Av	Txm	Tnm	Txa	dt	Tna	dt	Rf	RR	RR%	Rxa	dt	T0	T20	Rd	Rd1	Skd	Pe	Ov	Fyr	Vek
ST 68050 LADE	12,8		16,8	9,7	20,9	16	5,3	5		81,9		13,6	30	0	3		14				126	234
ST 68120 SAUPSTAD	11,9		15,9	8,6	19,3	13	3,2	5		84,6		14,1	30	0	0		13				154	206
ST 68125 SVERRRESBORG	11,5		14,7	8,8	17,7	16	5,1	29		61,4		9,8	12	0	0		15				166	194
ST 68270 LØKSMYR										85,9	70	21,0	11			16	14					
ST 68290 SELBU II	12,6	4,1	17,9	8,5	22,9	16	3,8	29	80	100,3	95	26,6	11	0	10		13				128	220
ST 68420 AUNET										69,9	65	10,8	3			16	11					
ST 68840 STUGUDAL - KÅSEN										75,3	72	15,2	12			13	9					
ST 68860 TRONDHEIM - VOLL	12,4	3,4	15,9	9,4	19,7	6	5,4	5	84	77,6	71	11,6	30	0	0	23	13	6,0	0	14	134	214
ST 69020 RANHEIM	12,7		15,7	10,1	18,3	25	6,1	5		85,1		14,4	30	0	0		13				130	230
ST 71320 RISSA III	12,6		16,3	9,9	19,8	12	5,4	5	86	108,6		23,8	30	0	0		15				126	222
ST 71550 ØRLAND III	13,1	3,2	16,1	10,6	19,7	13	5,5	5	82	104,3	78	16,2	10	0	0	17	13	6,3	0	16	112	236
ST 71750 BREIVOLL										95,7	45	18,9	30			14	14					
ST 71780 ÅFJORD II	12,5	2,5	17,0	9,1	22,4	18	2,3	5	86	126,3	75	21,6	30	0	4		16				131	217
ST 71810 ÅFJORD - MOMYR										195,9	78	35,4	2			20	17					
ST 71850 HALTEN FYR	13,3	2,9	14,9	11,8	17,9	16	8,7	30	83					0	0						107	241
ST 71900 BESSAKER										125,6	96	21,0	30			23	16					
ST 71990 BUHOLMRÅSA FYR	14,0	3,3	16,4	11,7	22,7	13	7,2	30	76	85,5	86	21,4	30	0	2		14				90	260
NT 69100 VÆRNES	12,9	3,4	16,7	9,7	21,8	25	4,2	5	83	78,0	69	14,6	4	0	5		12				118	230
NT 69150 KVITHAMAR	12,7	2,9	17,2	8,9	21,6	10	4,3	5	85	99,2	88	15,5	4	0	6		15				126	222
NT 69380 MERÅKER - VARDETUN	12,1	3,7	18,1	7,5	24,3	13	1,3	5	84	89,8	81	16,0	4	0	14		9				143	205
NT 69420 KLUKSDAL										97,7	78	18,3	4			18	15					
NT 69550 ØSTÅS I HEGRA										139,1	97	23,5	11			20	15					
NT 69655 FROSTA	13,0	3,5	17,0	10,0	22,7	13	5,4	5	85	88,0	81	12,0	11	0	5		14				115	233
NT 70150 VERDAL - REPPE	12,4	3,4	17,0	9,5	22,1	13	2,5	5	86	113,1	103	14,6	2	0	7	18	16	6,2	0	19	138	222
NT 70510 VERA II										110,2		19,0	4			20	14					
NT 70680 MÆRE III	12,2		16,7	8,9	24,1	13	2,3	5	85	102,2	104	18,2	11	0	7		17				139	209
NT 70820 UTGÅRD										104,0	88	19,5	8			18	13					
NT 70850 SNÅSA - KJEVLIA	11,5	3,4	16,4	7,2	22,1	13	0,6	5	81	120,1	108	16,5	7	0	5		14				159	189
NT 70930 SNÅSA - NAGELHUS										125,3	116	18,7	7			21	14					
NT 71000 STEINKJER - SØNDRE	12,0	2,6	16,3	8,6	20,7	13	2,5	5	87					0	3						144	204
NT 71200 MOSVIK - TRØAHAUGE										87,7	71	12,0	1			27	15					
NT 71280 LEKSVIK - MYRAN										113,2	68	20,7	2			18	15					
NT 72580 NAMSOS LUFTHAVN	12,3	3,5	16,2	9,4	21,9	13	4,6	5	84					0	2						135	213
NT 72650 OVERHALLA - UNNSET										120,5	86	24,2	8			20	16					
NT 72710 OVERHALLA - SKOGM	11,4	3,4	15,6	7,9	21,6	13	1,6	5	86					0	3						161	187
NT 73250 SØRLI										77,3	95	17,0	12			19	14					
NT 73500 NORDLI - HOLAND	9,6	3,5	13,9	6,6	19,6	13	0,6	5	95	91,3	109	18,9	12	0	0	25	13	6,4	2	19	221	139
NT 73550 GARTLAND	10,5	3,2	15,6	6,5	22,4	13	0,8	5	92	135,3	92	26,5	7	0	4		18				190	158
NT 73800 TUNNSJØ										88,5	89	18,5	12			19	17					
NT 74320 TRONES - TROMSSTAD										137,8	97	24,2	1			21	17					
NT 74350 NAMSSKOGAN	11,0	3,6	15,8	6,9	21,8	13	-1,0	5	82	133,8	92	23,9	1	1	4		15				174	174
NT 75020 OTTERØY										148,1	89	21,9	8			18	15					
NT 75100 LIAFOSS										165,6	73	27,1	7			19	15					
NT 75220 RØRVIK LUFTHAVN	12,7	3,2	15,8	9,4	21,8	13	3,6	5	81					0	2						123	225
NT 75410 NORDØYAN FYR	12,8	2,7	14,5	11,4	17,0	14	8,0	30	84					0	0						124	26
NT 75550 SKLINNA FYR	12,5	2,4	14,2	11,1	18,4	13	8,3	29	83					0	0						136	224
NO 76100 ØKSNINGØY										140,8	78	22,5	7			19	17					
NO 76240 SØMNA - KVALØYFJEL	11,4		13,7	9,2	19,7	13	5,6	5	81					0	0						164	184
NO 76250 SØMNA - STEIN										132,8	77	23,1	1			22	15					
NO 76330 BRØNNØYSUND LUFT	12,6	2,8	15,8	9,6	21,8	13	5,7	3	82					0	3						128	220
NO 76450 VEGA - VALLSJØ	12,4	2,7	15,4	9,3	20,5	10	4,2	3	79	157,1	121	29,3	12	0	3		15	4,8	3	2	133	215
NO 76530 TJØTTA	12,3	2,6	15,4	9,8	21,5	13	5,3	5	81	182,7	152	27,0	1	0	1		18				135	213
NO 76750 SANDNESSJØEN LH	12,3	2,2	15,6	9,1	21,2	10	4,8	3	81					0	3						135	213
NO 77230 MOSJØEN LUFTHAVN	10,6	2,6	14,9	7,4	19,4	16	0,5	5	85	160,2	124	30,0	7	0	0		16				193	167
NO 77270 FALLMOEN										166,9	115	36,6	7			22	18					
NO 77280 LAKSFORS	10,4		15,4	6,8	20,9	21	0,9	5	85	148,0		26,4	2	0	2		18				191	157
NO 77425 MAJAVATN V	10,1	3,3	14,6	6,4	20,8	13	-0,5	5	79	148,4	112	28,3	1	1	1		13				199	149
NO 78360 SELJELIA	10,3		13,8	7,7	18,7	10	3,0	5	89	190,2		41,1	1	0	0		19				194	154
NO 78370 BJERKA - VALLA										149,4	100	34,5	7			23	20					
NO 78800 VARNTRESK	9,6	3,1	12,8	6,8	17,1	19	2,4	5	82	135,0	142	25,4	7	0	0		13				215	133
NO 79220 SKAMDAL	10,4		13,3	8,0	17,0	10	4,3	3	86	185,0		42,6	1	0	0		19				191	157
NO 79480 MO I RANA III										202,2	143	50,0	1			23	20					
NO 79600 MO I RANA LUFTHAVN	10,5	2,9	14,6	7,0	19,9	10	0,7	5	86					0	0						189	159
NO 79700 STORFORSHEI	10,2		13,9	6,8	18,6	13	0,8	5	85	200,0		53,1	1	0	0		19				204	156
NO 79762 DUNDERLANDSDALEN										147,1		36,6	7			22	16					
NO 79764 HJARTÅSEN	9,7		13,7	6,1	19,3	13	-0,4	5	86	181,4		47,1	7	1	0		15	6,9	0	21	212	136
NO 80102 SOLVÆR II	12,7	3,0	14,8	10,6	19,2	13	7,6	5	79					0	0						124	224
NO 80200 LURØY										395,1	114	111,9	1			22	21					
NO 80340 TRÆNA - HUSØY										117,7	105	24,5	12			21	15					
NO 80610 MYKEN	12,4	2,9	14,1	10,9	17,6	14	8,0	5	82	124,2	127	42,4	2	0	0	23	14	6,6	1	19	139	221
NO 80615 ENGABREEN - SKJÆR	2,7		4,6	0,7	12,8	17	-3,6	3						8	0						430	7
NO 80700 GLOMFJORD	12,0	3,1	14,9	9,4	20,2	13	5,1	6	76					0	1						145	203
NO 80705 GLOMFJORD - SKIHYT	10,0		12,5	7,4	18,3	13	2,8	5	77	278,9		59,7	1	0	0		19				204	144
NO 80707 GLOMFJORD - TVERR	7,3		9,5	5,0	15,5	14	0,0	5						0	0						280	78
NO 80740 REIPÅ	11,0		15,3	7,5	20,4	13	2,4	6	85	170,9	105	30,9	2	0	1		17	6,2	1	15	174	174
NO 81650 SALTDAL - NORDNES	10,1	2,4	15,2	5,8	19,3	13	-0,9	6	88	66,4	82	21,1	12	1	0		14				202	146
NO 81775 LØNSDAL STASJON	9,2		12,3	5,8	17,3	13	0,0	3	78	44,1		8,4	7	0	0		11				227	122
NO 81900 SULITJELMA	</																					

	Tm	Av	Txm	Tnm	Txa	dt	Tna	dt	Rf	RR	RR%	Rxa	dt	T0	T20	Rd	Rd1	Skd	Pe	Ov	Fyr	Vek
NO 82290 BODØ VI	12,0	3,0	14,3	9,5	19,3	10	5,2	3	82	153,7	125	33,7	1	0	0	23	17	6,4	1	17	146	202
NO 82410 HELLIGVÆR II	12,1	2,9	14,1	10,2	17,7	10	7,2	5	83					0	0			6,1	1	13	142	206
NO 82530 KJERRINGØY - OS										135,7	103	31,3	1			22	17					
NO 82650 VALLJORD										149,2	112	30,7	8			24	16					
NO 82840 STYRKESNES - HESTV										158,8	113	35,1	7			17	14					
NO 83300 STEIGEN										153,2	125	37,5	1			23	17					
NO 83710 DRAG - AJLUOKTA	11,1		14,1	8,1	19,1	26	2,9	3	79	112,2		24,6	1	0	0		13				172	176
NO 83880 SØRFJORD KRAFTVER										81,2	111	23,9	8			22	12					
NO 84190 SKJOMEN - STIBERG										99,0		16,3	2	2	0		15				290	77
NO 84210 LOSISTUA	7,3		10,6	4,8	15,7	22	-0,4	6	81	114,8		11,5	2	0	0		15				200	148
NO 84500 STRAUMSNES	10,1		13,0	7,5	17,1	26	2,2	6	75					0	0		15				318	53
NO 84630 NARVIK - FAGERNESF	6,0		8,3	3,6	13,5	14	-1,2	5	84					3	0						176	172
NO 84700 NARVIK LUFTHAVN	10,9	2,8	14,3	8,5	17,9	26	3,7	6	85					0	0						191	157
NO 84970 EVENES LUFTHAVN	10,4	2,9	13,7	7,4	17,7	26	0,5	16	85					0	0						173	175
NO 85040 ROTVÆR	11,0		12,9	9,6	16,0	26	6,8	3	81					0	0						147	201
NO 85380 SKROVA FYR	11,9	2,7	13,9	10,0	17,7	14	7,7	5	79					0	0			6,2	3	14		
NO 85440 KVITFOSSEN I VÅGAN										308,0	113	52,0	7			28	21				163	185
NO 85450 SVOLVÆR LUFTHAVN	11,4	2,6	13,6	9,1	17,4	26	6,1	3	81					0	0						185	175
NO 85560 LEKNES LUFTHAVN	10,8	2,3	13,6	7,9	17,5	10	1,7	16	83					0	0						162	186
NO 85840 VÆRØY HELIPORT	11,4	2,2	12,9	10,0	15,6	14	6,5	6	86					0	0						191	157
NO 85890 RØST LUFTHAVN	10,4	1,4	12,1	8,7	14,0	23	5,7	6	89	106,3	159	27,2	12	0	0		14				184	177
NO 86500 SORTLAND	10,8	2,5	13,6	8,2	18,6	14	3,4	3	85	101,0	80	23,8	1	0	0	23	12	6,0	2	14	183	165
NO 86520 SORTLAND - KLEIVA	10,7	2,3	14,2	7,6	17,9	22	3,2	3	82	118,3	85	22,6	1	0	0		14				180	168
NO 86600 STOKMARKNES LH - S	10,8	2,8	13,9	7,3	18,3	14	2,4	3	82					0	0						172	176
NO 86740 BØ I VESTERÅLEN III	11,1		13,3	9,0	16,2	10	5,2	3	85	96,4		19,3	12	0	0		12					
NO 86950 ALSVÅG I VESTERÅLE										99,9	74	18,8	12			21	14				254	97
NO 87000 ÅNSTADBLÅHEIA	8,2		10,7	6,1	16,1	22	2,0	5						0	0						207	153
NO 87110 ANDØYA	10,1	2,3	12,6	7,5	16,2	19	1,8	3	85					0	0						259	90
NO 87120 ANDØYA - TROLLTIND	8,1		10,4	6,2	15,8	14	2,4	4						0	0							
TR 87640 HARSTAD STADION	10,6	2,5	13,8	8,0	17,9	14	3,4	3	80	56,3	70	9,4	4	0	0		13				186	162
TR 87772 SÆTERTINDEN VED T	4,4		6,5	2,4	11,2	22	-1,8	5						7	0						365	23
TR 88100 BONES I BARDU										85,6	98	22,0	8			17	11					
TR 88200 SENJA - LAUKHELLA										145,8	128	19,8	13			22	16					
TR 88460 GRUNNFARNES										90,5	79	21,0	5			20	16					
TR 88660 BOTNHAMN														0	0						181	167
TR 88690 HEKKINGEN FYR	10,8	2,8	13,5	8,8	19,7	19	4,9	3	79					5	0						351	31
TR 89010 KISTEFJELL	4,9		7,1	3,0	12,0	14	-2,1	3						2	0	21	11	6,0	1	14	210	138
TR 89350 BARDUFOSS	9,7	3,4	14,2	5,7	18,7	18	-1,8	16	84	60,8	95	12,4	5	3	0		11				242	118
TR 89940 DIVDALEN II	8,9	3,8	13,3	4,9	19,2	18	-3,3	16	81	39,6	104	10,7	12	3	0		11				234	114
TR 89980 TAMOKDALEN	8,9		13,4	5,4	19,5	26	-2,2	3	84	126,3		29,3	12	3	0		13				351	35
TR 89985 SJUFJELLET	4,9		7,1	2,9	12,6	14	-2,2	3						6	0						193	155
TR 90100 MALANGEN - PÅLFINN	10,3		13,7	6,8	18,8	26	-1,2	3	79	127,2		31,0	12	1	0		16				209	139
TR 90400 TROMSØ - HOLT	9,8	2,8	13,4	7,0	16,6	14	1,4	3	85	98,0	98	17,4	12	0	0		17				222	138
TR 90450 TROMSØ	9,6	2,9	13,2	6,9	17,3	26	0,8	3	82	88,8	87	16,7	12	0	0	21	16	6,0	1	17		
TR 90451 TROMSØ PLU										85,9		15,6	12				16					
TR 90490 TROMSØ - LANGNES	9,4	2,5	12,5	6,7	16,1	26	0,0	3	84	97,9	98	17,5	5	0	0	19	17	5,9	1	16	221	127
TR 90495 STAKKEVOLLAN	9,3		13,9	5,8	19,1	26	-0,7	3		71,4		15,3	5	1	0		14				232	128
TR 90510 TROMSDALEN	8,7		13,4	5,2	18,5	18	-1,1	3		90,8		19,9	5	2	0		17				249	111
TR 90560 KVALØYSLETTA	9,7		13,3	6,9	18,7	26	1,4	3		93,8		22,9	5	0	0		17				220	140
TR 90650 GRUNNFJORD - STAK										56,7	56	14,0	5			20	13					
TR 90720 MÅSVIK	11,1		14,1	8,7	20,2	14	3,8	3						0	1						172	176
TR 90721 REBBENESØY - GRÅH	9,2		12,3	6,9	18,2	14	2,7	3						0	0						225	123
TR 90760 FAKKEN	9,9		12,5	8,0	16,6	18	4,2	5						0	0						206	142
TR 90800 TORSVÅG FYR	10,6	2,7	13,3	8,7	18,2	14	5,0	3	76					0	0						186	162
TR 91080 YTRE HOLMEBUKT										66,1		14,1	12			18	16					
TR 91120 LYNGEN-GJERDELVD	7,7		10,0	5,3	16,6	14	-0,4	3						1	0						270	87
TR 91130 LYNGEN - GJERDVASS	7,3		10,1	4,9	16,1	14	-1,6	3						1	0						282	75
TR 91150 LYNGEN - URA										65,1		17,0	12			19	11					
TR 91380 SKIBOTN II	10,4	3,3	14,7	6,4	20,3	26	-1,6	3	77	30,7	75	8,5	12	2	1		9				193	155
TR 91430 RIHPOJAVRI	8,0		10,7	5,6	16,2	14	0,8	3						0	0						262	88
TR 91500 NORDNESFJELLET	7,2		9,8	5,0	15,6	14	-0,8	3		52,3		17,9	12	2	0		11				284	76
TR 91725 SKJERVØY										39,9	58	7,9	5			18	10					
TR 91729 ARNØYA - TROLLTIND	5,3		7,7	3,2	12,6	14	-1,5	3						5	0						340	37
TR 91740 SØRKJOSEN LUFTHAV	10,5	3,6	14,2	7,0	19,9	26	-0,1	3	79	43,8		11,3	12	1	0	16	10	5,9	6	17	188	160
TR 92350 NORDSTRAUM I KVÆN	10,4	2,9	13,5	7,9	17,5	26	3,4	3	66	37,4	85	12,2	12	0	0	18	9	6,1	3	17	199	158
TR 92500 LANGFJORDJØKELEN	4,3		6,3	3,6	12,5	14	-3,0	3						5	0						381	25
FI 92650 NUUVSVÅG	9,8		13,9	6,6	18,5	26	2,0	3	82	74,6		17,0	5	0	0		15				210	138
FI 92750 HASVIK LUFTHAVN	10,3	2,9	12,8	7,5	16,9	26	0,9	3	80	39,3	56	7,4	5	0	0	20	13				196	152
FI 92860 ØKSFJORD - DEALLJA	7,5		10,2	5,3	15,9	14	0,6	3						0	0						274	81
FI 92910 SÖPNESBUKT										27,1	38	10,0	12			18	9					
FI 93000 HASVIK - SLUSKFJELL	7,6		10,0	5,7	16,3	14	1,6	3	80					0	0						273	80
FI 93140 ALTA LUFTHAVN	10,2	3,0	13,2	7,3	17,7	26	2,0	5	78	25,6	67	6,8	12	0	0		7				198	150
FI 93301 SUOLOVUOPMI - LULIT	7,3	3,1	11,0	4,2	16,5	1	-1,3	3	83	41,7	93	7,8	12	4	0		9				281	70
FI 93700 KAUTOKEINO	8,4	3,5	12,1	5,0	17,2	1	-1,5	3	82	72,0	160	22,9	12	4	0	21	10	6,9	2	23	260	102
FI 93900 SIHCCAJAVRI	7,7	3,5	11,0	4,8	16,7	1	-2,7	6	84	108,1	246	20,5	30	3	0	17	10	6,9	0	20	269	81
FI 94130 PORSA II										26,4	39	7,1	7			15	8					
FI 94170 SKAIDI II										32,0		11,0	6			11	7					
FI 94230 ROGNSUNDET	10,1		12,6	8,5	16,0																	

	Tm	Av	Txm	Tnm	Txa	dt	Tna	dt	Rf	RR	RR%	Rxa	dt	T0	T20	Rd	Rd1	Skd	Pe	Ov	Fyr	Vek
FI 94680 HONNINGSVÅG LUFTH	9,3	2,7	11,1	7,7	15,2	14	4,8	10	78					0	0						230	130
FI 94870 OLDERFJORD										34,2		14,0	2			18	7					
FI 95350 BANAK	9,7	3,0	13,1	6,6	17,8	1	0,1	3	79					0	0						211	137
FI 95590 BØRSELV II										29,8		10,0	2			13	6					
FI 95900 VEIDNES I LAKSEFJOF										23,5	48	9,0	2			11	5					
FI 96220 LEBESBY - KARLMYHF										39,3	64	11,5	2			17	8					
FI 96310 MEHAMN LUFTHAVN	8,9	1,8	11,8	5,9	16,3	22	-0,1	10	79					1	0						234	114
FI 96400 SLETTNES FYR	8,9	2,2	11,1	6,6	15,2	19	2,5	17	82					0	0						235	113
FI 96560 GAMVIK II										32,1		12,8	2			6	5	6,5	1	21		
FI 96600 GAMVIK - SKJÅNES										33,8		11,0	2			12	7					
FI 96850 TANA BRU	7,9		11,8	4,3	16,1	1	-2,2	10	85	40,0		9,9	2	4	0		8				263	86
FI 96931 POLMAK TOLLSTED										26,3	63	5,7	2			9	7					
FI 96970 SIRBMA										19,7	52	5,1	15			15	7					
FI 97251 KARASJOK - MARKANI	8,1	2,8	12,4	4,4	17,9	1	-2,8	17	84	37,7	94	10,8	30	4	0		9				257	92
FI 97350 CUOVDDATMOHKKI	8,0	3,4	11,9	4,4	17,4	1	-4,5	17	82	52,0	121	10,2	30	6	0	21	11	6,4	2	18	271	91
FI 97710 ISKORAS II	5,7	2,0	8,4	3,4	13,5	14	-1,6	6	92					3	0						340	36
FI 98090 BERLEVÅG LUFTHAVN	8,7	2,0	11,3	5,6	15,0	28	0,0	10	82					0	0						242	106
FI 98360 BÅTSFJORD - STRAUM	7,7	2,1	10,2	5,4	14,0	14	0,9	10	85					0	0						271	78
FI 98400 MAKKAUR FYR	8,9	1,9	10,8	7,0	14,6	1	2,4	10	79					0	0						235	113
FI 98550 VARDØ RADIO	8,6	2,0	10,5	6,9	14,5	14	3,0	11	85	41,4	77	9,9	15	0	0	20	8	6,3	2	19	244	104
FI 98580 VARDØ LUFTHAVN	8,4		10,4	6,0	14,5	14	0,9	10	86					0	0						258	102
FI 98790 VADSØ LUFTHAVN	8,2	2,5	11,0	5,0	14,7	1	-1,2	10	86					1	0						254	94
FI 99340 ØVRE NEIDEN										47,8		14,4	3			17	6					
FI 99370 KIRKENES LUFTHAVN	8,4	2,2	11,3	6,2	16,3	1	-0,1	10	85					1	0						249	99
FI 99460 PASVIK - SVANVIK	8,3	1,8	12,3	4,9	17,7	2	-1,5	18	87	46,9	94	11,2	15	4	0		7				252	96
FI 99500 SKOGFOSS										55,9	112	13,1	3			26	10					
FI 99540 NYRUD	8,5		12,3	5,2	17,3	1	-2,4	18	86	55,7		13,4	15	3	0		10				246	102
SV 99710 BJØRNØYA	5,9	3,3	7,3	4,8	10,5	27	1,9	10	92	32,4	74	6,6	1	0	0	22	8	7,1	0	26	321	34
SV 99720 HOPEN	3,9	3,2	5,5	2,6	9,0	24	-1,3	9	92	45,8	100	21,7	30	2	0	21	8	7,2	0	23	379	6
SV 99735 EDGEØYA - KAPP HEU	2,8		4,8	0,9	9,8	14	-3,8	5	88					8	0						411	7
SV 99740 KONGSØYA	1,5		2,7	0,3	5,1	15	-2,3	6	94					11	0						450	0
SV 99752 SØRKAPPØYA	4,2		5,4	2,9	7,6	18	0,4	11	92					0	0						384	6
SV 99754 HORNSUND	3,5		5,6	1,6	9,6	17	-1,9	8	89					5	0			6,8	0	20	405	5
SV 99760 SVEAGRUVA	3,8	3,2	6,0	1,8	11,1	18	-1,2	11	81					4	0						383	8
SV 99765 AKSELØYA	4,6		6,6	3,1	13,6	17	0,7	3	81					0	0						359	16
SV 99790 ISFJORD RADIO	4,5	3,9	6,4	2,7	12,6	17	0,1	3	85	87,0	161	34,4	24	0	0		14				363	13
SV 99840 SVALBARD LUFTHAVN	4,1	3,8	6,5	2,1	11,9	18	-0,5	12	80	27,4	137	5,0	21	2	0	18	8	5,9	2	18	373	15
SV 99880 PYRAMIDEN	3,7		5,7	1,8	10,8	18	-1,3	11	80					3	0						398	6
SV 99910 NY-ÅLESUND	2,9	3,2	5,3	1,0	11,1	17	-2,0	2	78	122,4	266	39,7	19	10	0	20	11	6,6	2	21	410	6
SV 99927 VERLEGENHUKEN	1,7		4,0	-0,3	9,4	18	-2,8	1	87					20	0						459	1
SV 99928 CROZIERPYNTEN																						
SV 99935 KARL XII ØYA	0,0		2,0	-1,7	8,1	18	-4,7	29	90					23	0						511	0
SV 99938 KVITØYA	0,3		2,2	-1,6	4,9	12	-5,8	10	93					24	0						502	0
JA 99950 JAN MAYEN	6,9	4,1	8,0	5,4	10,8	25	0,9	30	88	122,2	149	17,4	13	0	0	27	16	7,1	0	25	294	54
AN 99990 TROLL I ANTARKTIS	-24,9		-20,6	-29,4	-13,3	2	-42,2	6	47					30	0						1215	0

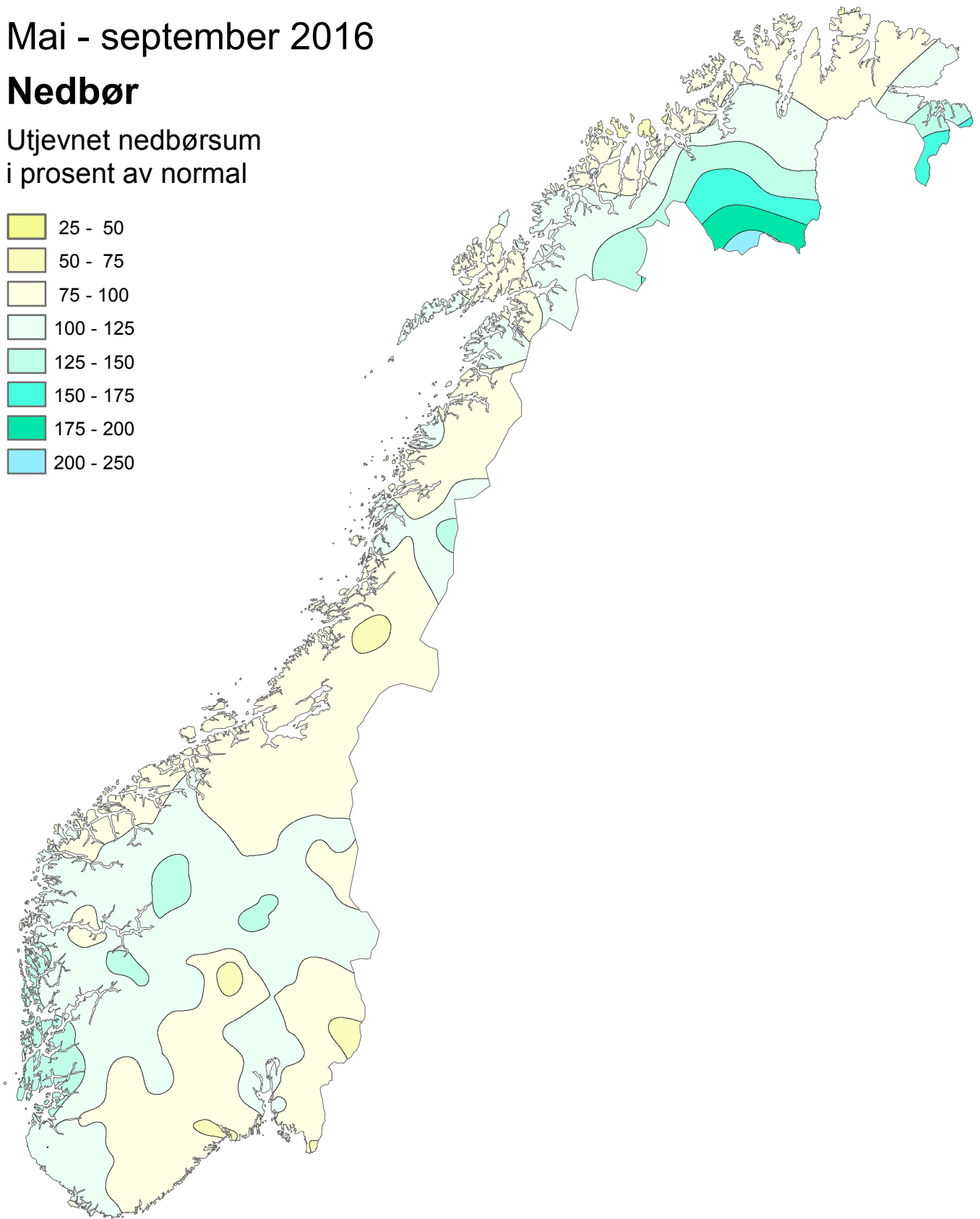
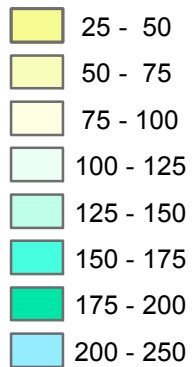
Tabeller basert på verdier på datastatus pr. 03.10.2016.

Vekstsesong

Mai - september 2016

Nedbør

Utjevnet nedbørsum
i prosent av normal



Normalperioden er 1961 - 1990

Utgitt: 03.10.2016






Ved bruk skal Meteorologisk institutt oppgis som kilde.
http://met.no/Klima/Klimastatistikk/Varet_i_Norge/

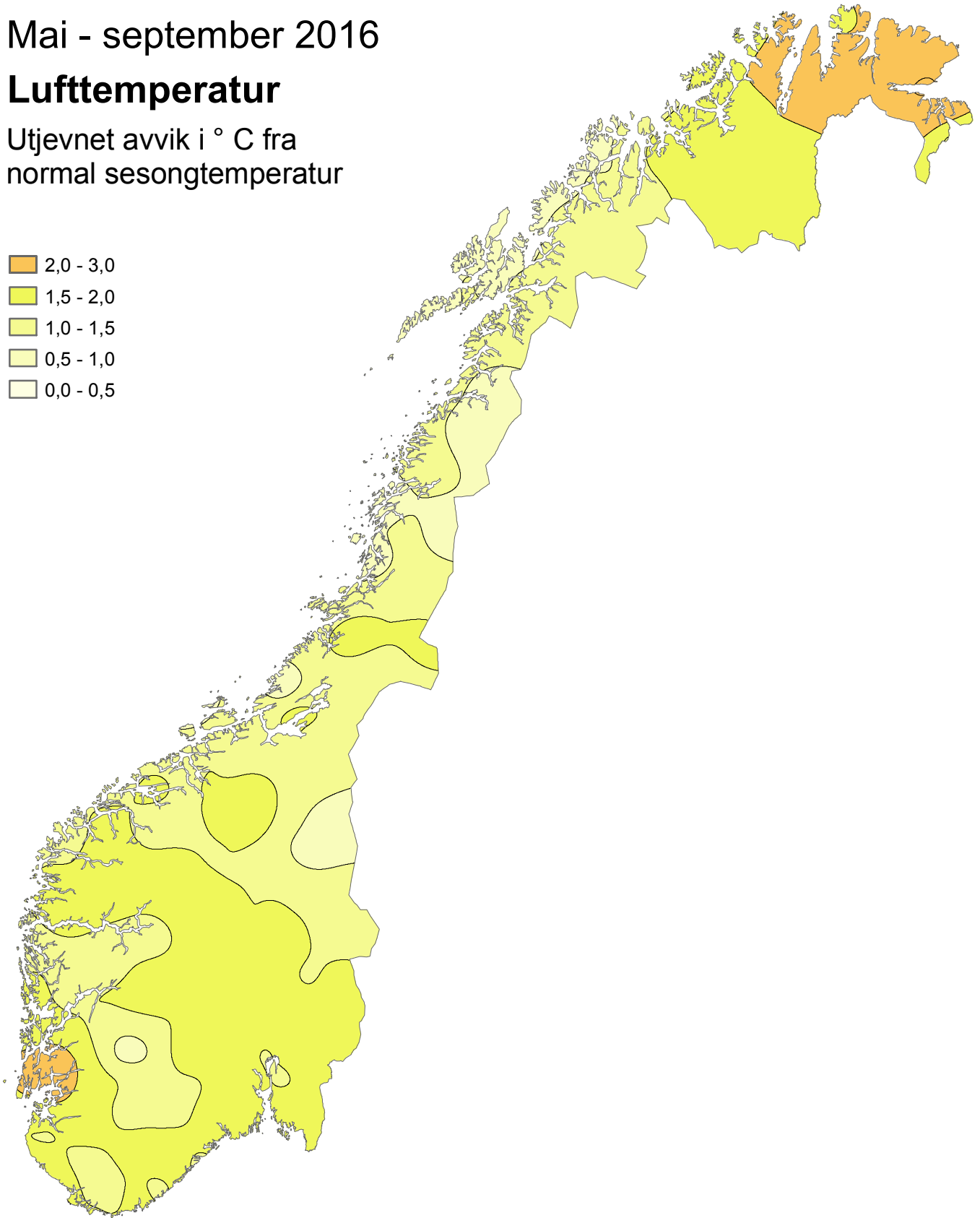
Vekstsesong

Mai - september 2016

Lufttemperatur

Utjevnet avvik i ° C fra
normal sesongtemperatur

-  2,0 - 3,0
-  1,5 - 2,0
-  1,0 - 1,5
-  0,5 - 1,0
-  0,0 - 0,5



Normalperioden er 1961 - 1990.

Utgitt: 03.10.2016

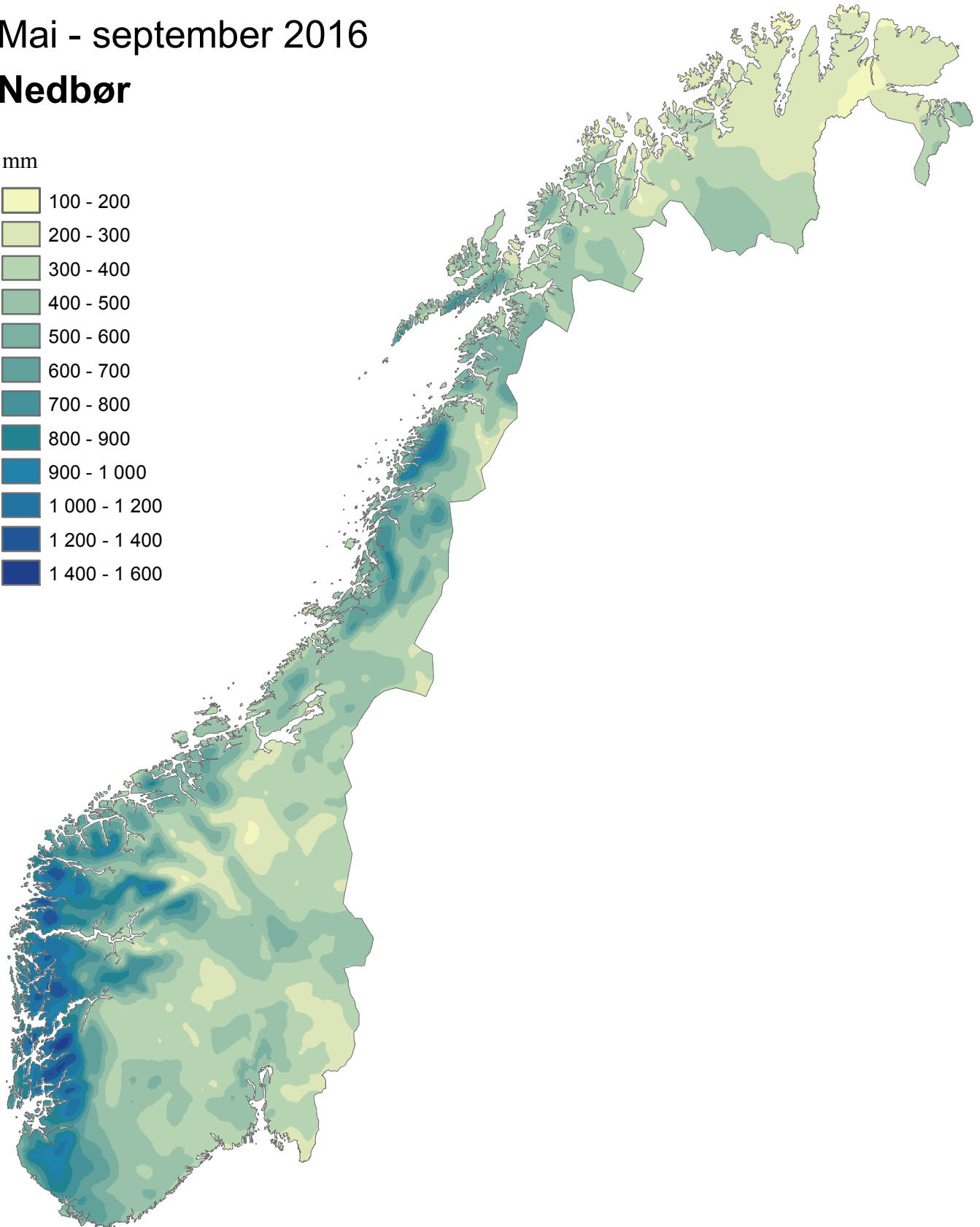

Ved bruk skal Meteorologisk institutt oppgis som kilde.
http://met.no/Klima/Klimastatistikk/Varet_i_Norge/

Vekstsesong

Mai - september 2016

Nedbør

mm



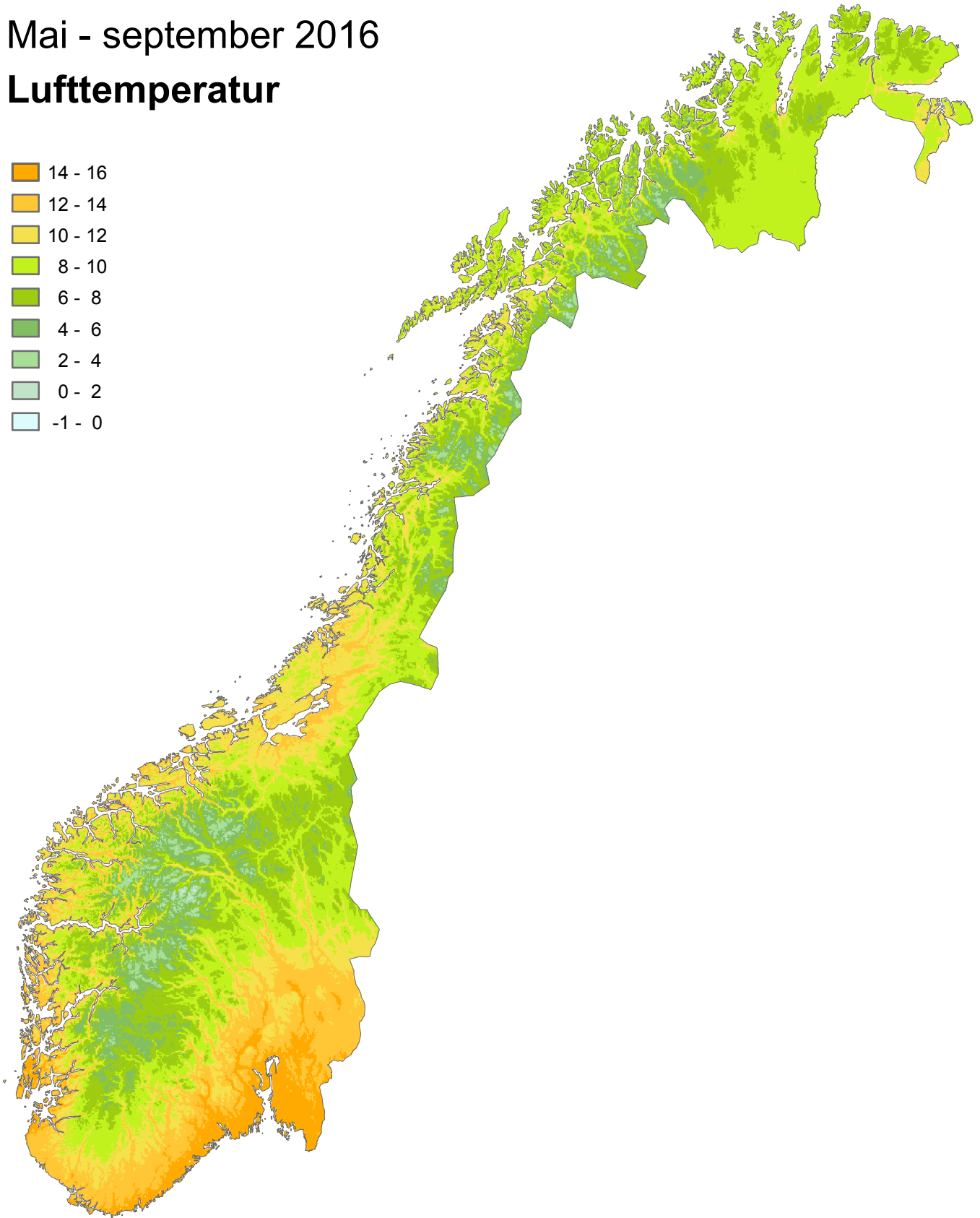
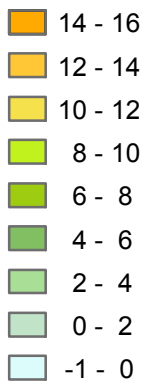
Utgitt: 03.10.2016

Ved bruk skal Meteorologisk institutt oppgis som kilde.
http://met.no/Klima/Klimastatistikk/Varet_i_Norge/

Vekstsesong

Mai - september 2016

Lufttemperatur



Utgitt: 03.10.2016

Ved bruk skal Meteorologisk institutt oppgis som kilde.
http://met.no/Klima/Klimastatistikk/Varet_i_Norge/

		Tm	Av	Txm	Tnm	Txa	dt	Tna	dt	Rf	RR	RR%	Rxa	dt	T0	T20	Rd	Rd1	Skd	Pe	Ov	Fyr	Vek							
ØF	1230 HALDEN																													
ØF	1400 BREKKE SLUSE																													
ØF	1650 STRØMSFOSS SLUSE																													
ØF	1950 ØRJE																													
ØF	3190 SARPSBORG	15,7	1,8	19,8	12,0	29,3	3.6.	3,5	17.5.	72	325	80	31,4	21.6.	0	74	55	46	4,7	36	38	275	1639							
ØF	3200 BATERØD																													
ØF	3280 RAKKESTAD - SANDEI																													
ØF	3290 RAKKESTAD	14,0	1,7	18,9	9,1	27,3	3.6.	-1,3	17.5.	72	317	89	24,2	26.8.	1	52							491	1372						
ØF	3370 ØSAKER	14,7		19,3	10,4	28,0	3.6.	1,7	17.5.	74	388		37,0	21.6.	0	61								385	1492					
ØF	3720 ASKIM - KYKKELSRUD	14,6		19,9	10,1	30,9	3.6.	1,2	5.5.		304		21,9	5.8.	0	76									401	1474				
ØF	3780 IGS I HOBØL																													
ØF	17000 STRØMTANGEN FYR	15,6	1,8	18,1	13,3	26,7	2.6.	2,7	4.5.	82					0	28										265	1624			
ØF	17050 RÅDE - TOMB	14,9	1,6	19,9	9,9	28,8	3.6.	0,5	4.5.	80	354	100	32,4	21.6.	0	75										368	1511			
ØF	17150 RYGGE	15,2	1,9	19,5	11,0	27,7	1.6.	2,1	4.5.	75	446	119	37,6	6.8.	0	71										331	1555			
ØF	17251 MOSS BRANNSTASJO																													
ØF	17280 GULLHOLMEN	15,5	1,8	18,8	12,8	25,6	1.6.	2,9	4.5.		364	99	24,5	21.6.	0	52			58							286	1603			
ØF	17380 RYGGE - HUGGENES	15,0		20,1	10,4	29,7	2.6.	1,7	7.5.	76	373		29,5	10.8.	0	80											349	1536		
ØF	17500 FLØTER																													
AK	2650 AURSKOG	14,0	2,0	19,7	8,3	28,5	3.6.	-2,2	17.5.	73	292	89	25,8	14.7.	3	79											494	1374		
AK	4040 ENEBAKK - BARBØL																													
AK	4090 VALLERUDÅSEN																													
AK	4110 LØRENSKOG - HANEB																													
AK	4200 KJELLER	14,8	2,0	20,2	9,8	28,5	3.6.	0,6	4.5.	75					0	88											380	1502		
AK	4260 SKEDSMO - HELLERU	14,2		19,3	9,6	27,9	3.6.	-1,1	4.5.	71	454	117	39,2	10.8.	1	74											463	1402		
AK	4460 HAKADAL JERNBANE	13,9	1,4	19,9	8,5	28,9	3.6.	-1,5	4.5.	72	490	104	35,9	10.8.	3	86											502	1360		
AK	4740 UKKESTAD																													
AK	4780 GARDERMOEN	14,2	1,8	18,9	9,8	27,4	3.6.	0,1	4.5.	74	376	94	28,7	1.5.	0	60											468	1403		
AK	4920 ÅRNES	14,2	1,6	20,2	9,0	29,0	1.6.	-0,7	4.5.	77	293	86	29,1	10.8.	2	88											469	1401		
AK	11450 MINNESUND JERNBAN	13,6		19,5	9,1	28,4	21.7.	-0,2	4.5.						1	76												534	1322	
AK	17775 FAGERSTRAND																													
AK	17780 BLEKSLITJERN																													
AK	17810 NESODDEN - TANGEN																													
AK	17850 ÅS	14,6	1,3	19,7	9,8	29,4	3.6.	0,9	4.5.	74	393	103	25,4	5.8.	0	81												404	1472	
AK	19510 ØVREVOLL																													
AK	19710 ASKER	14,4	1,3	19,4	10,2	28,9	3.6.	0,1	4.5.	74	506	116	84,6	7.8.	0	70												428	1444	
OS	17980 OSLO - LJABRUEIEN																													
OS	18020 OSLO - LAMBERTSET																													
OS	18160 NORDSTRAND																													
OS	18162 OSLO - KVÆRNERBYE																													
OS	18165 OSLO - RYEN																													
OS	18170 OSLO - ØSTENSJØ																													
OS	18180 OSLO - TRASOP																													
OS	18195 OSLO - HØYENHALL																													
OS	18205 OSLO - LØREN																													
OS	18210 OSLO - HOVIN																													
OS	18215 OSLO - BROBEKK																													
OS	18225 OSLO - TONSENHAGE																													
OS	18233 OSLO - NYLAND																													
OS	18235 OSLO - FURUSET																													
OS	18245 OSLO - AMMERUD																													
OS	18260 OSLO - HØYBRÅTEN																													
OS	18269 OSLO - HAUGENSTUA																													
OS	18310 OSLO - TØYEN																													
OS	18390 OSLO - BJØLSEN																													
OS	18405 OSLO - SANDAKER																													
OS	18420 OSLO - DISEN																													
OS	18440 OSLO - KJELSÅS																													
OS	18450 MARIDALSOSET																													
OS	18500 BJØRNHOLT I NORDM	12,8		18,6	8,2	27,8	3.6.	-1,6	4.5.		560	107	33,8	10.8.	5	54												654	1196	
OS	18645 OSLO - SOLLI PLASS																													
OS	18700 OSLO - BLINDERN	15,3	1,6	20,2	11,2	29,1	3.6.	0,8	4.5.	70	405	107	27,0	24.5.	0	87												322	1581	
OS	18815 OSLO - BYGDØY	15,7		21,0	10,9	29,4	3.6.	1,8	17.5.	72	429		68,6	7.8.	0	102													279	1633
OS	18920 OSLO - BESSERUD																													
OS	18950 TRYVANNSHØGDA																													
OS	18980 OSLO - LILLEAKER																													
HE	60 LINNES																													
HE	100 PLASSEN																													
HE	180 TRYSIL VEGSTASJON	12,2	1,2	18,2	6,4	27,4	1.6.	-3,3	5.5.	75	445	110	44,7	23.5.	12	54												752	1096	
HE	610 GLØTVOLA - TRØAN																													
HE	700 DREVSJØ	10,0	1,1	15,6	4,2	25,2	1.6.	-6,8	11.5.	76	288	83	22,3	24.5.	27	21	83	52	5,8	12	69						1073	780		
HE	730 VALDALEN																													
HE	770 ELLEFSPASS																													
HE	810 TUFSDAL - MIDTDA																													
HE	5350 NORD-ODAL	14,3		20,1	9,3	28,4	3.6.	-0,4	17.5.	75	356	94	55,7	7.8.	1	90	86											448	1424	
HE	5590 KONGSVINGER	14,4		19,7	9,8	27,9	3.6.	0,4	17.5.	73	282		24,2	10.8.	0	75												441	1432	
HE	5660 ROVERUD	13,9	1,4	19,5	9,0	27,4	2.6.	-1,0	17.5.	72	256	72	26,4	10.8.	2	76												502	1366	
HE	6020 FLISA II	14,2	1,9	19,7	9,4	27,9	2.6.	-0,7	4.5.	71	282	85	15,5	30.																

Pe : Ant. penvarsdager
 Ov : Ant. overskyede dager
 Fyr: Fyring graddager, base 17°
 Vek: Vekst graddager, base 5°

T20: Ant. døgn med Tmax >= 20 °C
 Rd : Ant. døgn med nedbør >= 0.1 mm
 Rdl: Ant. døgn med nedbør >= 1.0 mm
 Skd: Samlet skydekke i 8-delar

RR : månedsnedbør
 RR%: prosent av normalnedbør
 Rxa: Største døgnnedbør
 T0 : Ant. døgn med Tmin < 0 °C

Txa: Absolutt maksimumtemp.
 dt : Dato
 Tna: Absolutt minimumtemp.
 Rf : Relativ fuktighet

Tm : Månedstemperatur
 Av : Avvik fra normaltemp.
 Txm: Midlere maksimumtemp.
 Tnm: Midlere minimumtemp.

	Tm	Av	Txm	Tnm	Txa	dt	Tna	dt	Rf	RR	RR%	Rxa	dt	T0	T20	Rd	Rd1	Skd	Pe	Ov	Fyr	Vek
HE 7920 FINSTAD - NYHUS										318	102	22,0	21.5.			93	47					
HE 7950 RENA FLYPLASS	12,6	1,5	19,4	5,3	28,5	2.6.	-6,1	17.5.	73	369	110	40,7	23.5.	22	76		59				692	1160
HE 8140 EVENSTAD - DIH	12,6	1,5	18,9	6,6	28,1	1.6.	-3,3	14.5.	80					11	63						694	1158
HE 8720 ATNSJØEN										344	114	26,1	27.8.			99	58					
HE 8780 LI BRU	9,5		15,0	4,2	23,6	21.7.	-5,9	13.5.						22	17						1146	722
HE 8880 ALVDAL	10,7		16,4	5,6	26,9	1.6.	-3,8	11.5.	71	290		22,6	1.5.	14	26						970	881
HE 8970 EINUNNA KRAFTVERK										292	98	19,3	1.5.			75	50					
HE 9160 FOLLDAL - FREDHEIM	9,6	1,2	16,1	2,8	25,1	1.6.	-8,1	11.5.	69	218	102	20,1	27.8.	43	23		44				1141	721
HE 9580 TYNSET - HANSMOEN	10,7	1,0	16,9	5,0	27,5	1.6.	-6,2	11.5.	75	294	117	20,8	13.7.	21	31		46				968	884
HE 9870 BLANKTJERNMOEN										252	95	22,2	27.8.			65	37					
HE 12180 ILENG	13,8	1,3	19,5	8,7	27,9	2.6.	-1,0	4.5.	73	280	90	28,4	23.5.	1	79		51				513	1351
HE 12290 HAMAR II	14,5		20,0	9,6	28,1	21.7.	-0,9	4.5.	66	284		31,8	23.5.	1	84		52				418	1458
HE 12320 HAMAR - STAVSBERG	14,1		19,1	9,7	26,9	3.6.	1,0	4.5.	69	292		35,5	23.5.	0	70		54				476	1394
HE 12520 NES PÅ HEDMARK										312	104	27,9	1.5.			85	55					
HE 12550 KISE PA HEDMARK	14,1	1,9	19,8	9,0	28,1	1.6.	0,7	4.5.	73	329	107	28,5	7.8.	0	84		51				469	1390
HE 66850 KVIKNE I ØSTERDAL										248	83	15,4	27.8.			91	46					
OP 9310 HJERKIN II	8,4		13,2	3,8	22,9	2.6.	-6,1	16.5.	73	315		18,8	11.9.	26	6		58				1324	577
OP 9380 SNOHEIM	5,1		8,6	2,3	17,1	1.6.	-8,6	16.5.	80					34	0						1822	231
OP 11500 ØSTRE TOTEN - APELS	13,9	1,9	19,3	9,3	27,6	2.6.	0,0	1.5.	71	312	98	28,9	24.5.	0	75		47				502	1360
OP 12680 LILLEHAMMER - SÆTH	13,6	1,9	19,1	9,1	28,0	3.6.	-1,2	4.5.	70	350	102	34,5	1.5.	2	62		54				543	1320
OP 13030 GAUSDAL - FOLLEBU	12,5	1,8	17,4	8,2	27,1	3.6.	-0,8	1.5.	72	420	112	20,6	1.7.	1	33		60				698	1159
OP 13060 GAUSDAL - OVREHAGE										400		31,5	1.5.			82	60					
OP 13140 FÅVANG - TROMSNES										438	140	45,7	11.9.			84	57					
OP 13150 FÅVANG	13,2	2,0	18,6	8,5	27,3	2.6.	0,0	1.5.	71	446	150	44,4	11.9.	0	52		59				604	1253
OP 13160 KVITFJELL	8,5	1,3	12,5	5,6	22,1	2.6.	-3,3	1.5.	76					14	3						1295	598
OP 13310 SØRE BREKKOM										406	121	29,0	11.9.			72	58					
OP 13420 VENABU	8,9	1,4	14,1	4,5	24,1	2.6.	-7,1	4.5.	76	476	128	31,2	1.5.	21	11	94	59	5,6	18	61	1236	644
OP 13450 HOVDGRENDA										360	108	29,0	11.9.			77	56					
OP 13640 OLSTAPPEN										278	103	18,5	17.9.			82	55					
OP 13655 SKÅBU	9,2		14,6	4,5	24,3	1.6.	-5,3	1.5.	73	338		28,8	27.8.	23	16		56				1190	680
OP 13750 ØVRE HEIMDALSVATN	7,5		11,7	3,2	21,5	15.9.	-10,5	16.5.						34	4						1453	500
OP 14050 SJOA										259	107	25,2	27.8.			74	45					
OP 14200 LEIRFLATEN	10,4		17,6	3,6	26,2	2.6.	-7,0	16.5.	71	233		18,5	27.8.	37	37		47				1008	844
OP 14550 PRESTSTULEN										280	110	25,6	6.8.			74	55					
OP 15262 JUVFLYE - MIMISBRUN	3,1		6,8	0,3	14,5	31.5.	-11,1	1.5.						65	0						2122	102
OP 15270 JUVVASSHØE	2,9	1,7	6,1	0,5	14,5	13.9.	-10,5	13.5.	79					63	0						2155	101
OP 15480 SKJÅK II										181	120	28,6	13.7.			58	33					
OP 15660 SKJÅK										213	134	17,9	6.8.			59	41					
OP 15730 BRÅTÅ - SLETTOM	10,7	1,8	15,6	6,7	23,8	21.7.	-2,5	16.5.	74	254	134	26,6	27.8.	5	17	71	43	6,0	9	84	969	885
OP 15890 GROTLI III	8,6		13,3	3,8	23,1	21.7.	-7,7	16.5.	70	243		26,4	27.8.	30	8		42				1294	600
OP 16040 OTTA - SKANSEN	13,1		19,4	8,1	29,4	2.6.	-1,5	16.5.	67	289		29,3	27.8.	4	70		50				620	1239
OP 16271 HØVRINGEN II	8,7		13,7	4,0	23,6	1.6.	-6,5	16.5.	74	331		25,4	23.7.	25	11		55				1265	624
OP 16400 DOVRE - LANNEM	11,2		17,0	6,3	26,6	2.6.	-3,1	4.5.	71	227		18,0	24.7.	11	31		46				887	964
OP 16560 DOMBÅS - NORDIGARD	10,8	1,4	16,0	6,4	25,9	2.6.	-2,8	16.5.	69	179	99	16,5	27.8.	7	19		40				960	894
OP 16610 FOKSTUGU	8,7	1,5	13,5	4,2	22,6	2.6.	-6,4	15.5.	71	259	104	19,3	27.8.	27	11	77	46	5,4	17	48	1275	619
OP 16790 LESJA - SVANBORG										224	116	22,5	6.8.			81	43					
OP 20520 LUNNER										398	108	40,6	24.5.			71	49					
OP 20540 GRAN	13,9	1,7	19,6	8,7	29,0	3.6.	-1,5	4.5.	72	386	105	36,2	23.5.	2	74		56				504	1357
OP 21680 VEST - TORPA II	11,5	1,5	17,0	5,9	26,3	3.6.	-2,5	4.5.	78	452	110	21,8	21.6.	14	27		65				852	997
OP 22840 REINLI										210	57	37,9	27.6.			66	47					
OP 23160 ÅBJØRSBRÅTEN	11,1	1,8	15,9	6,0	25,1	3.6.	-2,8	16.5.	75	283	86	31,6	11.9.	9	20	85	55	5,2	21	49	910	939
OP 23410 FAGERNES - LUFTHAVN	9,9		15,0	5,1	24,3	1.6.	-5,5	4.5.	71					16	17						1093	768
OP 23420 FAGERNES	12,9	1,7	18,1	8,6	27,1	3.6.	-1,8	4.5.	68					3	44			5,3	14	54	638	1212
OP 23500 LØKEN I VOLBU	11,9	1,8	17,7	6,7	27,0	3.6.	-3,3	4.5.	72	350	112	28,4	11.9.	6	35		54				795	1053
OP 23550 BEITOSTØLEN II	9,1		13,7	5,5	22,7	1.6.	-3,2	16.5.	73	421		26,5	27.8.	11	10		57				1209	669
OP 23560 BEITO										408	108	31,7	27.8.			72	54					
OP 23720 VANG I VALDRES										337	109	31,1	27.6.			84	58					
OP 54710 FILEFJELL - KYRKJEST	8,1		13,2	3,0	21,5	20.7.	-9,2	16.5.	77	188	67	11,3	19.8.	38	8		44				1360	531
OP 55290 SOGNEFJELLHYTTA	5,2	1,9	8,5	2,5	17,8	17.8.	-8,1	16.5.	84					36	0						1809	227
OP 61630 BJØRLI	10,6		16,6	5,6	27,0	21.7.	-5,6	16.5.	72	193		18,2	27.8.	20	29		47	5,6	14	64	980	876
BU 19810 RØYKEN - SKOGSBO																						
BU 19932 GLITREVANN																						
BU 19940 LIER	15,0	1,9	21,0	9,6	30,9	3.6.	-0,5	4.5.	75	391	99	37,2	7.8.									

	Tm	Av	Txm	Tnm	Txa	dt	Tna	dt	Rf	RR	RR%	Rxa	dt	T0	T20	Rd	Rd1	Skd	Pe	Ov	Fyr	Vek	
BU 26350 SIGDAL - NEDRE EGGE	14,1		21,5	7,8	31,0	3.6	-2,9	4.5	77	415		27,6	27.6.	5	112		58				475	1393	
BU 26500 GEITHUS																							
BU 26580 DRAMMEN - BANGELØ										306		20,1	10.8.				44						
BU 26590 DRAMMEN - SLETTA										481		44,5	10.8.				52						
BU 26594 DRAMMEN - DANVIK										396		23,6	27.6.				49						
BU 26780 SOLBERGELVA - OLLE										483		63,9	12.7.				49						
BU 26790 MJØNDALEN - ORKIDE										346		41,4	12.7.				41						
BU 26802 MJØNDALEN - ÅSEN										399		45,0	12.7.				45						
BU 26810 HOKKSUND - LOE																							
BU 26820 HOKKSUND	15,2	1,6	21,2	9,6	29,6	3.6	-0,8	4.5	70	340	85	26,6	6.8.	1	104		49				334	1559	
BU 26840 KROKSTADELVA - LAN										423		52,0	12.7.				44						
BU 26852 DRAMMEN - BRAGERN										397		34,6	10.8.				47						
BU 26862 DRAMMEN TINGHUS										400		30,7	10.8.				48						
BU 26864 DRAMMEN SYKEHUS										290		38,6	12.7.				35						
BU 26872 DRAMMEN - ØREN SKO										412		53,0	12.7.				46						
BU 26898 DRAMMEN - ÅSSIDEN										427		58,9	12.7.				50						
BU 26900 DRAMMEN - BERSKOG	15,6	1,6	21,2	10,6	31,4	3.6	0,8	4.5	71	395	120	47,6	12.7.	0	105		46				290	1616	
BU 26934 DRAMMEN - SOLUMST																							
BU 27010 KONNERUD	13,9		19,9	8,3	29,0	3.6	-1,6	4.5	72	482		28,9	27.6.	1	78		78					496	1365
BU 27015 DRAMMEN - JARLSBER										403		31,6	10.8.				50						
BU 28380 KONGSBERG BRANNS	14,5	1,7	20,6	9,0	29,2	3.6	-1,2	4.5	67	322	80	23,5	23.5.	2	88	69	54	5,0	31	47	427	1448	
BU 28750 FLESBERG	13,8		20,4	7,9	28,1	15.9	-2,2	16.5.	71	416		25,3	23.5.	4	91		62				506	1352	
BU 28922 VEGGLI II	13,4	1,4	19,8	8,2	28,2	3.6	-0,8	4.5	71	312	81	18,9	27.6.	2	74		58	5,4	16	47	567	1289	
BU 29350 UVDAL KRAFTVERK	10,8		16,0	6,2	25,0	3.6	-2,0	16.5.		322	91	23,4	11.9.	6	22		63				955	894	
BU 29600 TUNHOVD										326	109	33,0	11.9.				85	61					
BU 29720 DAGALI LUFTHAVN	9,5	1,6	15,5	3,2	25,0	3.6	-6,8	16.5.	73					37	19						1153	710	
VE 26950 SVELVIK	15,9	1,8	20,7	11,4	29,4	2.6	0,8	4.5	74	426	110	29,4	10.8.	0	100		49				249	1671	
VE 26990 SANDE - GALLEBERG	14,9	1,5	20,7	9,6	30,4	3.6	-0,1	4.5	73	455	119	30,4	27.6.	1	95		51				369	1512	
VE 26996 SANDE - LAUVKOLLM	11,8		18,4	5,4	26,3	3.6	-4,4	17.5.	79	526		47,6	6.8.	21	56		62				790	1051	
VE 27120 HORTEN - NYKIRKE	14,6		20,2	9,4	29,3	3.6	-0,8	4.5		476		24,6	26.8.	1	89		59				406	1464	
VE 27160 HORTEN II	15,2	1,2	20,0	11,6	29,0	2.6	2,3	4.5		447	114	33,0	23.8.	0	79		50				337	1550	
VE 27270 TØNSBERG - KILEN																							
VE 27315 RAMNES - KILE VESTR	14,5		19,6	9,4	27,9	3.6	-0,5	4.5	75	452		31,0	13.7.	1	70		58				414	1455	
VE 27330 TØNSBERG - TARANR	14,7		19,6	9,9	28,2	3.6	-0,7	4.5		405		33,5	26.7.	1	76		56				397	1476	
VE 27400 NØTTERØY - FØYNLAN	15,5		19,7	11,8	28,8	3.6	0,7	4.5		354		25,8	21.6.	0	74		49				289	1607	
VE 27403 NØTTERØY - KNARRBI	15,4		19,2	11,5	27,9	3.6	0,2	4.5		350		26,7	21.6.	0	60		53				307	1580	
VE 27406 NØTTERØY - TORØD	15,4		19,8	11,4	28,6	1.6	-0,3	4.5		377		27,0	21.6.	1	79		51				305	1585	
VE 27420 TJØME																							
VE 27433 NØTTERØY - TENVIK	15,3		19,2	11,7	28,0	2.6	0,1	4.5		393		24,7	21.6.	0	57		48				309	1577	
VE 27435 NØTTERØY - VESTSKO	15,2		19,8	11,0	28,9	2.6	-0,5	4.5		407		26,1	10.8.	1	70		51				331	1557	
VE 27460 NØTTERØY - BORGHE	15,1	1,5	19,8	10,9	28,1	3.6	0,3	4.5	74	414	97	25,6	22.8.	0	76		51				339	1543	
VE 27450 MELSOM	15,1		20,1	10,3	28,4	3.6	0,0	4.5		402		26,5	21.6.	0	85		51				337	1545	
VE 27500 FÆRDER FYR	15,8	1,7	17,7	14,1	23,6	24.7	5,8	1.5.	74					0	20						241	1646	
VE 27600 SANDEFJORD										393	99	32,5	21.6.				69	49					
VE 27770 STOKKE - SOLLI										399	86	25,3	10.8.				86	53					
VE 27780 TJØLLING	15,2	1,2	19,4	11,2	27,0	2.6	1,7	4.5	76	361	87	29,8	21.6.	0	63		47				322	1544	
VE 27800 HEDRUM										371	82	22,6	22.8.				74	54					
VE 29950 SVENNER FYR	15,4	1,6	17,7	13,3	26,1	2.6	4,6	4.5						0	26						281	1595	
VE 30000 LARVIK										332	77	28,0	21.6.				62	50					
TE 30248 BREVIK										299	76	17,8	23.5.				50						
TE 30249 LANGANGEN										317		21,1	21.6.				52						
TE 30255 PORSGRUNN - ÅS	14,9		19,8	10,9	27,6	3.6	1,4	4.5	74	348		20,3	5.8.	0	74		49				361	1513	
TE 30258 PORSGRUNN - KLEVS																							
TE 30260 PORSGRUNN - BRANN										325	80	31,0	14.7.				61	43					
TE 30261 PORSGRUNN										354	88	29,4	14.7.				47						
TE 30270 PORSGRUNN - KJØLNI																							
TE 30320 SKIEN - ELSTRØM										304	80	25,5	23.5.				54	46					
TE 30330 GJERPEN - ÅRHUS	15,3		20,5	10,3	28,3	3.6	0,1	4.5	70	309		37,0	23.5.	0	90		53				319	1576	
TE 30380 GODAL										474	87	32,0	22.5.				83	58					
TE 30530 NOTODDEN										304	86	19,0	22.5.				68	57					
TE 30650 NOTODDEN FLYPLASS	14,9	1,6	21,0	9,7	28,2	2.6	-1,2	4.5	73					2	98						377	1516	
TE 30860 BERGELIGREND	12,0		17,8	7,1	25,8	3.6	-1,0	4.5		343	90	24,8	17.9.	2	42		64				770	1078	
TE 30875 BUSNES																							
TE 31080 TESSUNGDALLEN - BAK										421	99	31,5	10.8.				74	59					
TE 31410 RJUKAN										376	87	26,0	28.9.				76	59					
TE 31500 FRØYSTUL																							
TE 31520 GROSET																							
TE 31570 MØSVATN - HAUG										441	105	37,5	11.9.				90	60					
TE 31620 MØSSTRAND II	9,0	1,2	14,1	5,1	22,3	1.6	-3,4	15.5.	77	411	101	32,7	11.9.	12	13		60				1227	647	
TE 31660 MOGEN	8,5	1,3	13,9	4,0	22,6	17.8	-7,2	15.5.															

	Tm	Av	Txm	Tnm	Txa	dt	Tna	dt	Rf	RR	RR%	Rxa	dt	T0	T20	Rd	Rd1	Skd	Pe	Ov	Fyr	Vek
TE 34130 JOMFRULAND	15,4	1,7	18,4	12,6	26,1	1.6.	3,3	1.5.	75					0	41						293	1580
TE 34800 TØRDAL - SUVØLA										458		37,5	29,7.			73	59					
TE 37150 STORGAMA	12,1		16,6	8,3	25,3	20,7.	-2,1	1.5.						2	27						757	1093
TE 37230 TVEITISUND	13,8	1,5	19,3	8,8	27,2	3,6.	-1,9	4,5.	70	353	76	21,3	23,5.	3	63		52				517	1337
TE 37500 FOLDSÆ										331	82	26,6	31,5.			77	56					
TE 37740 FYRES DAL - ÅLANDSL										392		30,5	31,5.			85	54					
AA 34800 EIKELAND										450	90	39,5	4,8.			85	53					
AA 35200 GJERSTAD I AUST-AGI										458	84	29,0	26,8.			59	50					
AA 35210 GJERSTAD JERNBANE	14,5		20,1	9,6	27,8	3,6.	-0,5	4,5.	73	401		27,6	4,8.	1	80		52				408	1460
AA 35860 LYNØR FYR	15,2	1,4	18,3	12,5	24,4	1,6.	3,2	1,5.	74					0	43						308	1560
AA 36110 ARENDAL BRANNSTAS										432		35,5	16,6.			67	48					
AA 36200 TORUNGEN FYR	15,1	1,8	17,5	12,8	22,3	9,7.	2,9	1,5.	80	356	100	25,1	31,5.	0	23		43				322	1538
AA 36490 BØYLEFOSS										459	87	23,9	4,8.			69	50					
AA 36560 NELAUG	14,6	1,7	19,9	10,0	27,4	3,6.	0,0	4,5.	74	467	91	34,1	12,7.	0	77	69	55	5,0	32	55	404	1470
AA 38140 LANDVIK	15,0	1,3	19,7	10,5	27,3	3,6.	-0,3	1,5.	76	472	96	50,3	5,8.	1	69		46				344	1535
AA 38421 SENUMSTAD										530	91	33,5	16,6.			80	53					
AA 38445 HEREFOS - STØA										449		31,4	31,5.			69	47					
AA 38600 MYKLAND										404	84	31,2	31,5.			75	48					
AA 38730 HYNNEKLEIV	13,6		19,3	8,3	28,0	3,6.	-2,2	4,5.	79	421		23,3	23,5.	6	56		53				547	1307
AA 38800 TOVDAL										465	88	28,0	22,5.			70	55					
AA 39750 BYGLANDSFJORD - NE	14,2		19,2	10,5	29,2	3,6.	0,1	4,5.	74	472		26,3	5,8.	0	67		61				469	1395
AA 40250 VALLE	12,8	1,4	18,3	8,2	26,5	17,8.	-1,0	6,5.	75	414	97	35,7	11,9.	3	46		55				660	1188
AA 40510 BLÅSJØ	7,1		10,3	4,7	19,4	5,6.	-6,1	1,5.	88					13	0						1518	403
AA 40880 HOVDEN - LUNDANE	9,1	1,4	13,9	3,9	22,6	17,8.	-7,8	16,5.	76	329	86	38,1	11,9.	26	16		47				1214	654
VA 39040 KJEVIK	14,9	1,8	19,2	10,6	26,2	3,6.	0,1	1,5.	77	388	76	39,4	2,7.	0	57		53				368	1504
VA 39100 OKSØY FYR	14,8	1,7	17,2	12,6	22,7	1,6.	3,9	1,5.	80					0	17						359	1497
VA 39160 KRISTIANSAND - HOLD										460		38,8	21,6.				55					
VA 39165 KRISTIANSAND BRANN										419		34,8	21,6.				54					
VA 39200 KRISTIANSAND - KVAD										334		30,8	21,6.				45					
VA 39210 DUEKNIPEN																						
VA 39220 MESTAD I ODDERNES										553	90	30,0	21,6.			86	61					
VA 41090 MANDAL III	14,7	1,5	18,1	11,5	25,8	1,6.	1,9	4,5.	76	447	108	30,2	17,6.	0	34		58				388	1481
VA 41175 LAUDAL - KLEIVEN																						
VA 41200 FINSLAND										538	91	28,4	4,8.			107	59					
VA 41480 ÅSERAL										669	100	59,7	11,9.			79	59					
VA 41550 LJOSLAND - MONEN										597	97	44,1	11,9.			81	57					
VA 41770 LINDESNES FYR	14,6	2,0	16,5	12,9	23,2	31,5.	5,4	14,5.	80	438	99	33,0	16,6.	0	8	84	59	5,1	25	53	385	1470
VA 41820 KVÅVIK										669	104	39,7	3,5.			85	62					
VA 41825 LYNØDAL	14,5	1,6	18,8	10,3	28,3	3,6.	-0,3	4,5.	80	721	110	42,6	3,5.	2	45		64				419	1457
VA 41860 KVINESHEI - SØRHELL										837	107	47,8	11,9.			92	62					
VA 42160 LISTA FYR	14,4	1,9	17,0	11,9	25,3	3,6.	4,0	4,5.	88	450	98	31,0	31,5.	0	20	91	63	5,3	27	60	416	1443
VA 42520 RISNES I FJOTLAND										725	107	71,4	11,9.			94	67					
VA 42650 FLEKKEFJORD										783	114	45,1	3,5.			79	64					
VA 42720 BAKKE										817	120	54,5	11,9.			85	66					
VA 42940 SIRDAL - SINNES	11,2	1,6	15,9	6,8	25,6	3,6.	-2,9	16,5.	75	566	104	44,1	11,9.	4	22		63				892	952
RO 43010 EIK - HOVE	13,7	1,6	18,6	8,7	28,5	3,6.	-1,7	15,5.	81	901	117	77,5	11,9.	3	46		69	5,8	20	85	531	1322
RO 43090 JØSSINGFJORD										823	123	78,5	11,9.			80	64					
RO 43350 EIGERØYA	13,8	1,7	15,9	12,0	25,8	3,6.	4,5	1,5.						0	13						506	1346
RO 43360 EGRSUND										620	108	54,0	11,9.			78	66					
RO 43810 MAUDAL										1025	107	63,1	9,8.			103	80					
RO 44080 OBRESTAD FYR	13,6	2,1	15,8	11,4	24,4	3,6.	4,4	1,5.	82	511	97	31,4	11,9.	0	15		67				546	1308
RO 44160 HOGNESTAD										582	115	34,4	31,5.			90	69					
RO 44300 SÆRHEIM	13,7	1,4	17,1	11,0	26,4	14,9.	3,5	15,5.	81	583	111	32,7	31,5.	0	23		68				536	1333
RO 44480 SØYLAND I GJESDAL										1004	125	53,7	28,9.			105	72					
RO 44520 HELLAND I GJESDAL										944	119	65,5	28,9.			102	80					
RO 44560 SOLA	14,6	2,0	18,0	11,6	26,7	15,9.	3,5	1,5.	79	517	103	24,1	25,6.	0	36	93	65	3,5	50	20	410	1470
RO 44610 KVITSØY - NORDBØ	13,8	1,8	16,2	12,0	22,9	15,9.	4,3	1,5.	81					0	15						505	1344
RO 44640 STAVANGER - VÅLAND	14,2	1,6	18,2	11,2	27,3	3,6.	4,1	1,5.	76	658	127	32,1	31,5.	0	40		69				469	1408
RO 44760 IMS										676	111	41,8	9,8.			91	74					
RO 44800 SVILAND										808	115	45,0	9,8.			91	75					
RO 44900 OLTEDAL										788	111	57,5	9,8.			94	72					
RO 45350 LYSEBOTN	14,6		18,4	11,5	28,5	20,7.	3,8	15,5.	76	693	98	72,4	9,8.	0	44		63				435	1457
RO 45530 LIARVATN	12,7	1,8	16,7	9,2	26,2	14,9.	-0,2	15,5.	79	1071	120	80,5	9,8.	2	31		73				677	1176
RO 45770 HJELMELAND	13,7		18,0	10,2	26,7	3,6.	1,4	14,5.	75	959		54,2	1,8.	0	36		76				525	1334
RO 45870 FISTER - SIGMUNDSTA	14,4	2,0	18,0	11,6	26,0	15,9.	3,0	14,5.	77	708		39,5	28,9.	0	35		68				433	1441
RO 46150 SAND I RYFYLKE										1077	135	60,1	9,8.			93	74					
RO 46300 SULDALSVATN										728	116	47,5	30,9.			85	68					
RO 46610 SAUDA	14,7	2,0	18,5	11,6	28,7	3,6.	2,5	15,5.	73					0	53			5,				

	Tm	Av	Txm	Tnm	Txa	dt	Tna	dt	Rf	RR	RR%	Rxa	dt	T0	T20	Rd	Rd1	Skd	Pe	Ov	Fyr	Vek
HO 46430 RØLDALSFJELLET	8,1		11,2	5,8	19,4	15.9.	-3,3	14.5.	89	837		62,8	30.9.	9	0		75				1360	532
HO 46432 RØLDALSFJELLET - EI	5,5		8,2	3,5	16,6	15.9.	-5,3	14.5.						22	0						1762	250
HO 46450 RØLDAL										635	115	48,3	30.9.			90	69					
HO 46510 MIDTLÆGER																						
HO 47450 STRAUMØY										890	146	50,5	27.8.			98	72					
HO 47600 LITLEDAL										1027	120	77,9	9.8.			91	73					
HO 47610 KRITLE										1391		122,3	9.8.			85	74					
HO 47820 EIKEMO										1027	114	102,2	9.8.			84	68					
HO 47890 OPSTVEIT										1352	127	144,0	9.8.			89	70					
HO 48120 STORD LUFTHAVN	13,8	1,8	17,7	11,2	26,4	15.9.	3,5	1.5.	81					0	39						524	1347
HO 48330 SLÅTTERØY FYR	13,4	1,6	15,5	11,8	25,7	16.9.	4,1	1.5.	81					0	16						562	1290
HO 48450 HUSNES										1051	135	54,4	25.8.			99	72					
HO 48500 ROSENDAL										995	135	61,4	28.9.			90	77					
HO 48780 MAURANGER KRAFTS										872	110	67,8	9.8.			86	70					
HO 49080 ØVRE KROSSDALEN										920		60,0	9.8.			101	75					
HO 49085 FOLGEFONNA SKISEN	6,3		8,9	4,0	16,8	3.6.	-5,5	14.5.	81					15	0						1639	307
HO 49351 TYSSDAL IA										610	125	43,0	28.9.			105	74					
HO 49490 ULLENSVANG FORSØY	14,3	1,6	18,9	11,2	27,4	3.6.	4,4	14.5.	76	481	110	33,0	28.9.	0	57		64				444	1416
HO 49631 EIDFJORD II										361	98	36,0	28.9.			82	55					
HO 49800 FET I EIDFJORD	9,9		14,5	6,0	23,7	15.9.	-3,1	15.5.	74	384	104	37,8	28.9.	7	15		76				1084	770
HO 49910 ULVIK - HJELTNES										765	151	70,4	25.8.									
HO 50070 KVAMSØY	14,3		18,6	11,5	28,0	3.6.	4,8	15.5.	77	757	98	56,1	25.8.	0	59		69	6,3	10	101	450	1416
HO 50080 ØYSTESE - BORGE										904	120	59,0	28.9.			91	71					
HO 50110 KVAM - AKSNESET	14,4		17,9	11,7	25,9	6.6.	4,4	16.5.	76	1088		69,2	28.9.	0	40		71				432	1437
HO 50150 HATLESTRAND										1075	137	72,5	9.8.			81	68					
HO 50175 AUSTEVOLL	13,4		16,6	11,2	26,0	16.9.	4,2	1.5.		712		41,6	28.7.	0	23		68				565	1289
HO 50310 KVAMSKOGEN - JONS	11,3	1,3	15,5	7,9	25,6	3.6.	-0,9	15.5.	80	1153	101	77,9	28.9.	2	23		82				883	964
HO 50450 FANA - STEND										1003	126	59,0	9.8.			97	83					
HO 50500 FLESLAND	13,4	1,7	16,6	10,7	25,4	21.7.	3,6	14.5.	80			3.5.		0	29			5,5	24	75	571	1285
HO 50503 SÆDALEN																						
HO 50540 BERGEN - FLORIDA	14,3	1,6	18,4	11,2	27,8	3.6.	4,1	14.5.	72	1061	124	76,2	9.8.	0	51		75	6,1	14	85	453	1422
HO 50570 SKREDDERDALEN																						
HO 50865 GULLFJELLET																						
HO 51010 FOSSMARK	13,6		17,6	11,1	26,7	3.6.	3,4	15.5.	72	1132		93,2	9.8.	0	43		82				530	1320
HO 51250 ØVSTEDAL										1158	116	82,8	9.8.			96	81					
HO 51440 EVANGER	13,6		18,8	9,8	29,3	3.6.	0,0	15.5.	75	802		54,2	28.9.	0	56		88				547	1310
HO 51470 BULKEN	12,5		17,5	8,8	27,0	4.6.	-0,3	15.5.	80	713	116	54,3	28.9.	1	46		76				706	1145
HO 51530 VOSSEVANGEN	13,7	1,3	19,4	9,5	29,3	4.6.	-0,3	15.5.	73	506	112	47,3	28.9.	2	70		64				526	1334
HO 51800 MJØLFJELL UH	10,2	1,1	14,9	6,4	24,2	15.9.	-3,0	15.5.	75	798	128	66,2	28.9.	5	17		83				1039	814
HO 51990 MYRKDALEN - VETLEB	9,4		13,1	6,8	22,2	17.8.	-1,5	14.5.	82	1166		76,3	28.9.	4	8		80				1161	706
HO 52170 EKSINGEDAL										883	105	67,1	28.9.			104	77					
HO 52220 GULLBRÅ										778	105	67,9	28.9.			99	74					
HO 52310 MODALEN III	12,5		17,6	8,8	26,7	3.6.	-0,4	15.5.	77	1044		78,8	28.9.	2	38		83				694	1148
HO 52400 EIKANGER - MYR										1060	127	71,7	9.8.			98	77					
HO 52475 BLOMVÅG - SÆLE										618		40,9	28.9.			83	66					
HO 52535 FEDJE	12,9	1,3	15,2	11,2	23,5	16.9.	4,5	1.5.	75					0	9						634	1205
HO 52601 HAUKELAND-STOREVA										1334		103,6	28.9.			105	92					
HO 52750 FRØYSET										1177	137	64,7	28.9.			102	86					
HO 53160 JORDALEN - NÅSEN										804	124	68,7	28.9.			100	85					
HO 53530 MIDSTOVA	6,8		10,0	4,2	19,2	17.8.	-5,5	16.5.	78	820		64,7	25.8.	16	0		83				1569	359
SF 52860 TAKLE	13,2	1,4	16,5	10,4	24,5	21.7.	2,4	14.5.	78	1077	102	86,2	28.9.	0	20		81				582	1260
SF 52930 BREKKE I SOGN										1339	104	75,0	28.9.			98	85					
SF 52970 SØREBØ										560		49,0	28.9.			94	79					
SF 52990 ORTNEVIK										448	93	43,7	28.9.			101	69					
SF 53070 VIK I SOGN III										360	93	36,2	28.9.			84	57					
SF 53101 VANGSNES	14,0	1,5	17,5	11,5	27,7	21.7.	4,9	14.5.	72	465	118	44,8	28.9.	0	31		54	5,5	21	72	488	1367
SF 53130 FRESVIK										393	116	40,2	28.9.			87	63					
SF 53480 KLEVAVATNET	8,0		11,7	5,1	21,2	15.9.	-5,1	16.5.	78	544		46,3	28.9.	8	2		67				1385	506
SF 53700 AURLAND										335	126	37,0	28.9.			89	53					
SF 54110 LÆRDAL IV	13,7	1,1	18,6	9,8	29,9	21.7.	0,5	16.5.	74	268	105	22,0	28.9.	0	54		44				517	1334
SF 54320 BORGUND - LO										232	104	21,6	28.9.			72	44					
SF 54420 ØLJUSJØ PUMPEKRAF																						
SF 54600 MARISTOVA										350	121	21,6	28.9.			99	62					
SF 54780 ØVRE ÅRDAL										344	124	29,4	28.6.			68	55					
SF 55300 SKJOLDEN										405		31,6	28.9.			99	53					
SF 55420 JOSTEDALEN - BREHE	11,5		17,0	7,0	26,0	21.7.	-1,3	16.5.	75	492		35,8	28.9.	2	33		62				845	996
SF 55550 HAFSLO										421	116	38,7	28.9.			77	61					
SF 55670 VEITASTROND										584	108	48,5	28.9.			92	67					
SF 55700 SOGNDAL LUFTHAVN	11,4	1,3	15,9	7,8	24,9	22.7.	-1,2	16.5.	78					2	23						854	989
SF 55730 SOGNDAL - SELSENG										660	120	51,6	28.9.			89	73					
SF 55770 NJØS	14,2		18,3	11,1	28,2	21.7.	3,9	15.5.	72	402		34,0	28.9.	0	47		54				453	1406
SF 55820 FJÆRLAND - BREMUS	13,0	2,0	17,7	9,5	28,1	21.7.	1,3	14.5.	81	626	107	47,4	30.9.	0	40		74				641	1223
SF 55928 BALESTRAND - BALE	13,9		18,0	10,8	28,5	21.7.	3,0	14.5.	80	602		55,6	28.9.	0	40		71				487	1367
SF 55930 BALESTRAND BRANNS										551		55,1	28.9.			83	61					
SF 56010 HØYANGER VERK										729	91	60,8	28.9.			94	80					
SF 56320 LAVIK										872	107	53,5	9.8.			99	77					
SF 56400 YTRE SOLUND										549	91	29,6	28.9.			92	65					
SF 56420 FURENESET	13,5		17,5	10,3	28,7	21.7.	1,2	16.5.	79	949		58,8	9.8.	0	36		70				560	1293
SF 56520 HOVLANDSDAL										1300	114	88,2	27.8.			101	82					
SF 56850 VIKSDAL I GAULAR										647		67,3	28.9.			95	71					

	Tm	Av	Txm	Tnm	Txa	dt	Tna	dt	Rf	RR	RR%	Rxa	dt	T0	T20	Rd	Rd1	Skd	Pe	Ov	Fyr	Vek	
SF 56960 HAUKEDAL										813	102	64,7	27.8.			100	71						
SF 57000 FØRDE LH - BRINGELA	12,1	2,1	16,3	9,0	25,7	3.6.	0,1	16.5.	78					0	31						759	1094	
SF 57340 JØLSTER - KVAMSFJE	7,5		10,3	5,6	19,0	21.7.	-4,6	13.5.						13	0						1445	471	
SF 57390 SKEI I JØLSTER										652	102	43,5	27.8.			102	76						
SF 57420 FØRDE - TEFRE	13,4	1,8	18,0	9,6	27,3	21.7.	-0,5	15.5.	81	785	107	55,1	2.9.	1	48	100	78	6,5	13	103	570	1275	
SF 57480 BOTNEN I FØRDE										979	107	57,0	28.9.			115	83						
SF 57660 EIMHJELLEN										963	104	65,5	28.9.			110	85						
SF 57710 FLORØ LUFTHAVN	13,3	1,6	16,4	10,8	26,7	21.7.	3,7	14.5.	78					0	21						583	1265	
SF 57770 YTTERØYANE FYR	12,5	1,4	14,2	11,2	23,2	21.7.	3,8	13.5.	82					0	4						686	1155	
SF 57790 MYKLEBUSTFJELLET	9,0		11,9	6,9	21,8	21.7.	-2,3	14.5.						6	4						1223	667	
SF 57810 SVELGEN II	13,7		17,8	10,7	29,1	21.7.	1,8	14.5.		1022	114	62,0	28.9.	0	44		88				530	1328	
SF 57850 DAVIKNES										715	92	52,2	10.8.			96	75						
SF 57940 ÅLFOTEN II										729	107	71,0	10.8.			100	73						
SF 57990 GJENGEDAL										904	110	55,8	28.9.			105	82						
SF 58070 SANDANE	13,7	1,6	17,6	10,7	28,4	21.7.	1,4	16.5.	81	443	103	34,5	27.8.	0	38	90	56	6,1	13	90	523	1315	
SF 58100 SANDANE LUFTHAVN	13,6	1,7	17,5	10,8	28,3	21.7.	2,4	16.5.	74					0	39						531	1318	
SF 58320 MYKLEBUST I BREIM										593	98	44,7	28.9.			126	76						
SF 58390 INNVIK - HEGGDAL										430		31,7	30.9.			103	60						
SF 58480 BRIKSDAL										493	104	38,5	27.8.			108	62						
SF 58780 NORDFJORDEID - NYM										590	96	43,0	27.8.			84	66						
SF 58860 TROLLEDALSEGGA	7,1		10,0	4,9	20,7	21.7.	-4,7	13.5.						19	1						1520	436	
SF 58900 STRYN - KROKEN	12,7	1,8	17,9	8,5	28,4	21.7.	-1,1	16.5.	75	522	111	42,2	30.9.	2	52		64				669	1179	
SF 58960 HORNINDAL										665	110	51,4	27.8.			103	74						
SF 59110 KRÅKENES	12,2	1,2	14,6	10,5	25,5	21.7.	2,5	13.5.	78					0	11						741	1108	
SF 59250 REFKVIK										628		50,7	13.8.			94	76						
MR 59610 FISKÅBYGD	12,6	1,2	16,2	9,4	28,7	21.7.	0,2	16.5.	87	732	102	87,3	10.8.	0	13	105	76	6,5	11	108	683	1155	
MR 59680 ØRSTA-VOLDA LUFTH	13,0	1,7	17,5	9,1	29,6	21.7.	-0,4	16.5.	76					1	38						636	1220	
MR 59695 ØRSTA - EITREFJELL	9,4		12,7	6,7	24,1	21.7.	-2,6	14.5.	80	725		77,9	27.8.	8	7		74				1172	714	
MR 59800 SVINØY FYR	11,9	1,3	13,6	10,6	21,6	13.9.	3,1	13.5.	81					0	5						784	1056	
MR 59900 SÆBØ										613	93	51,1	27.8.			108	71						
MR 60190 ROALDSHORNET	7,0		10,0	4,6	19,6	21.7.	-5,6	13.5.						21	0						1536	434	
MR 60240 ÅKERNESET	9,1		12,3	6,7	22,1	21.7.	-3,2	13.5.	77	414		58,9	10.8.	11	6		65				1211	693	
MR 60400 NORDDAL										327	104	31,2	27.8.			93	54						
MR 60500 TAFJORD	13,5	1,3	18,3	10,0	30,7	21.7.	1,3	16.5.	74	306	101	38,4	27.8.	0	54		60				559	1300	
MR 60640 LALLDAL - MURI	14,0		19,2	10,6	30,7	21.7.	2,2	16.5.		332		41,3	27.8.	0	71		47				473	1383	
MR 60650 VINGE	13,6	1,2	18,8	10,1	30,8	21.7.	1,9	13.5.	80	353	89	40,8	27.8.	0	63		57				534	1317	
MR 60800 ØRSKOG	13,1		17,5	9,6	30,0	21.7.	0,4	16.5.	79	483	86	53,7	27.8.	0	38		63				603	1248	
MR 60810 LEBERGSFJELLET	9,7		13,3	7,1	25,1	21.7.	-2,0	13.5.						7	7						1134	755	
MR 60890 BRUSDALSVATN II	14,1		18,5	10,6	32,2	21.7.	1,0	16.5.	83					0	56						475	1391	
MR 60930 BINGSÅ	14,4		18,1	11,7	30,6	21.7.	3,3	16.5.	79					0	45						437	1435	
MR 60945 ÅLESUND IV	13,2		17,1	10,5	28,9	21.7.	2,8	14.5.	63	456		57,6	27.8.	0	29		61				591	1262	
MR 60990 VIGRA	12,5	1,4	15,8	9,8	27,8	21.7.	0,8	16.5.	80	461	95	35,4	27.8.	0	12	93	61	5,9	18	78	689	1156	
MR 61040 HILDRE										510	94	55,4	4.9.			98	62						
MR 61060 REKDAL	12,5		15,9	9,8	26,9	21.7.	1,4	16.5.	72					0	17						704	1138	
MR 61340 ÅNDALSNESE - KAMSH										409		38,7	10.8.				58						
MR 61410 MANNEN	6,0		9,4	3,7	20,3	21.7.	-6,2	13.5.	78	432		56,8	10.8.	28	1		64				1682	325	
MR 61420 MARSTEIN	13,2		18,0	9,4	30,6	21.7.	0,7	16.5.	73	389		39,2	27.8.	0	53		70				605	1248	
MR 61820 ERESFJORD										568	104	61,6	10.8.			97	71						
MR 62270 MOLDE LUFTHAVN	13,3	1,6	17,7	9,9	30,7	21.7.	1,0	16.5.	76					0	40						578	1272	
MR 62480 ONA II	12,0	1,2	14,2	10,5	22,3	21.7.	3,0	13.5.	79					0	5						772	1068	
MR 62900 EIDE PÅ NORDMØRE										719	91	52,3	10.8.			108	75						
MR 62980 GJEMNES - REINSFJEL										383	83	41,7	10.8.			88	50						
MR 63100 ØKSENDAL										387	97	37,9	10.8.	0	49		61	6,0	12	81	516	1348	
MR 63420 SUNNDALSØRA III	13,8	1,5	18,2	10,4	31,2	21.7.	1,2	16.5.	70	406	95	35,6	27.8.			98	67						
MR 64320 KRISTANSUND ELVER														0	22						708	1140	
MR 64330 KRISTANSUND LUFTH	12,4	1,2	16,2	9,7	30,0	21.7.	1,9	13.5.	78					0	41		70				635	1215	
MR 64510 TINGVOLL	12,9	1,4	17,7	9,6	31,7	21.7.	1,8	16.5.	79	524		52,2	10.8.	0	41		70				919	943	
MR 64700 INNERDALEN	11,0		16,0	6,8	27,5	21.7.	-2,4	16.5.	78					3	24						648	1202	
MR 64760 SURNADAL - SYLTE	12,9	1,5	17,9	8,5	31,5	21.7.	0,4	16.5.	74	547	98	51,2	27.8.	0	50		71				980	889	
MR 64870 TÅGDALEN	10,6	1,2	15,6	6,9	28,0	21.7.	-0,5	13.5.	74	450	79	48,5	27.8.	4	27		61				776	1061	
MR 65310 VEIHMOLMEN	12,0	1,0	13,8	10,5	21,3	21.7.	3,4	18.5.	78					0	2								
MR 65370 SMØLA - MOLDSTAD										396	96	40,1	9.8.			94	57						
ST 10380 RØROS LUFTHAVN	9,6	0,9	15,5	4,1	25,9	1.6.	-6,3	11.5.	78	281	104	18,9	1.8.	29	20	77	51	6,0	6	74	1136	734	
ST 10600 AURSUND										299	91	20,7	27.7.			99	57						
ST 10800 SØLENDET	9,0		14,2	4,7	24,9	1.6.	-5,1	11.5.	77					19	10						1217	670	
ST 63580 ÅNGÅRDSVATNET										294													

	Tm	Av	Txm	Tnm	Txa	dt	Tna	dt	Rf	RR	RR%	Rxa	dt	T0	T20	Rd	Rd1	Skd	Pe	Ov	Fyr	Vek
ST 68050 LADE	13,3		17,6	9,6	30,6	21.7.	1,6	2.5.		319		28,8	15.6.	0	42		52				590	1270
ST 68120 SAUPSTAD	12,2		16,9	8,2	29,2	21.7.	0,2	11.5.		397		27,6	15.6.	0	36		57				743	1108
ST 68125 SVERRSBORG	11,8		15,8	8,2	28,5	21.7.	-0,3	11.5.		327		26,6	27.8.	2	20		57				808	1042
ST 68270 LØKSMYR										352	81	21,0	11.9.			90	69					
ST 68290 SELBU II	12,1	1,3	17,7	7,7	28,1	21.7.	-1,8	2.5.	75	356	90	26,6	11.9.	2	52		60				756	1094
ST 68420 AUNET										336	86	20,4	24.7.			92	60					
ST 68840 STUGUDAL - KÅSEN										381	94	23,1	27.7.			89	65					
ST 68860 TRONDHEIM - VOLL	12,4	1,3	16,7	8,8	28,9	21.7.	1,2	11.5.	75	298	75	24,6	27.8.	0	33	95	54	5,5	15	59	718	1134
ST 69020 RANHEIM	13,0		16,9	9,7	28,1	21.7.	2,1	11.5.		336		28,4	16.6.	0	35		58				526	955
ST 71320 RISSA III	12,6		17,2	9,0	29,5	21.7.	0,5	16.5.	78	460		37,0	27.8.	0	36		57				694	1158
ST 71550 ØRLAND III	12,4	1,3	16,2	9,4	28,4	21.7.	1,8	20.5.	77	364	87	19,9	27.8.	0	26	81	52	5,9	8	72	709	1134
ST 71750 BREIVOLL										470	75	34,9	2.8.			77	58					
ST 71780 ÅFJORD II	12,3	0,8	17,2	8,1	29,5	21.7.	-0,9	11.5.	77	459	89	31,6	3.8.	4	39		58				742	1112
ST 71810 ÅFJORD - MOMYR										625	85	48,6	27.8.			93	67					
ST 71850 HALTEN FYR	11,8	1,2	13,7	10,3	23,5	21.7.	3,1	19.5.	80					0	3						802	1036
ST 71900 BESSAKER										359	83	21,0	30.9.			95	61					
ST 71990 BUHOLMRÅSA FYR	12,2	1,2	15,0	10,1	28,9	21.7.	2,5	17.5.	76	247	75	21,6	27.8.	0	18		45				743	1106
NT 69100 VÆRNES	13,0	1,4	17,3	9,2	29,5	21.7.	0,4	11.5.	75	304	73	19,7	3.7.	0	37		61	4,8	26	48	636	1223
NT 69150 KVITHAMAR	12,9	1,2	18,0	8,6	29,1	21.7.	-0,1	11.5.	76	362	87	21,0	3.7.	1	51		71				642	1216
NT 69380 MERÅKER - VARDETUM	12,1	1,3	18,2	6,8	28,7	22.7.	-2,9	11.5.	76	302	80	28,1	27.8.	6	59		51				770	1088
NT 69420 KLUKSDAL										427	90	30,8	24.7.			99	73					
NT 69550 ØSTÅS I HEGRA										459	90	25,5	27.8.			94	70					
NT 69655 FROSTA	13,2	1,9	17,9	9,7	28,7	21.7.	2,3	11.5.	76	332	94	20,6	3.7.	0	46		59				604	1257
NT 70150 VERDAL - REPPE	12,7	1,4	17,8	8,9	28,7	21.7.	-0,7	11.5.	78	367	93	19,5	27.7.	1	52	85	67	6,1	4	84	678	1170
NT 70510 VERA II										408		48,5	27.8.			89	63					
NT 70680 MÆRE III	12,8		18,1	8,7	29,8	21.7.	-0,4	11.5.	75	331	101	25,8	2.8.	2	54		54				669	1195
NT 70820 UTGÅRD										361	93	34,5	27.7.			78	53					
NT 70850 SNÅSA - KJEVLIA	11,5	1,1	17,0	6,5	27,6	21.7.	-3,7	11.5.	75	371	92	47,4	27.7.	12	42		60				855	1008
NT 70930 SNÅSA - NAGELHUS										408	101	48,8	27.7.			103	63					
NT 71000 STEINKJER - SØNDRE	12,9	1,2	18,2	8,4	30,5	21.7.	-0,7	16.5.	74					3	54						659	1210
NT 71200 MOSVIK - TRØAHAUGE										297	79	24,0	27.8.			90	51					
NT 71280 LEKSVIK - MYRAN										417	86	37,8	27.8.			87	58					
NT 72580 NAMSOS LUFTHAVN	12,3	1,6	16,9	8,5	28,7	21.7.	-0,2	11.5.	77					1	38						730	1124
NT 72650 OVERHALLA - UNNSET										435	98	50,1	27.8.			91	63					
NT 72710 OVERHALLA - SKOGM	12,1	1,7	17,1	7,7	29,2	21.7.	-1,9	11.5.	77	276	57	22,0	27.7.	5	42		47				768	1095
NT 73250 SØRLI										281	86	29,4	27.8.			81	48					
NT 73500 NORDLI - HOLAND	10,3	1,6	15,3	6,1	25,4	22.7.	-3,3	20.5.	87	306	96	23,5	27.8.	14	21	95	57	6,1	6	68	1024	829
NT 73550 GARTLAND	11,4	1,4	17,3	6,2	28,4	21.7.	-4,0	11.5.	81	395	84	40,1	27.7.	13	42		61				869	988
NT 73800 TUNNSJØ										327	92	37,5	27.8.			75	59					
NT 74320 TRONES - TROMSSTAD										357	79	26,2	27.7.			88	56					
NT 74350 NAMSSKOGAN	11,5	1,4	17,2	6,6	29,0	21.7.	-3,7	11.5.	73	345	74	26,3	27.7.	13	46		53				851	1014
NT 75020 OTTERØY										452	88	32,7	27.8.			81	58					
NT 75100 LIAFOSS										620	86	42,1	27.8.			90	67					
NT 75220 RØRVIK LUFTHAVN	11,9	1,2	15,6	8,2	28,8	21.7.	-2,0	19.5.	77					4	22						793	1053
NT 75410 NORDØYAN FYR	11,6	1,1	13,8	9,9	24,5	21.7.	1,6	18.5.	82					0	4						829	1009
NT 75550 SKLINNA FYR	11,3	0,9	13,2	9,8	24,4	21.7.	1,8	18.5.	80					0	3						870	968
NO 76100 ØKSNINGØY										470	87	45,0	27.7.			93	69					
NO 76240 SØMNA - KVALØYFJEL	10,3		13,6	7,9	27,5	21.7.	-0,5	18.5.	78					2	14						1031	833
NO 76250 SØMNA - STEIN										491	91	33,7	27.7.			97	63					
NO 76330 BRØNNØYSUND LUFT	11,8	0,7	15,5	8,7	30,0	21.7.	0,5	18.5.	78					0	24						808	1040
NO 76450 VEGA - VALLSJØ	11,4	0,7	14,4	8,5	29,1	21.7.	-1,5	20.5.	77	410	97	29,3	12.9.	2	15		57	4,5	28	16	865	979
NO 76530 TJØTTA	11,9	0,9	15,7	9,0	29,4	21.7.	0,9	19.5.	76	480	126	31,0	27.7.	0	27		56				788	1065
NO 76750 SANDNESSJØEN LH	11,7	0,6	15,2	8,5	27,1	22.7.	0,0	19.5.	77					0	26						819	1033
NO 77230 MOSJØEN LUFTHAVN	11,4	1,0	16,3	7,2	29,0	21.7.	-2,6	19.5.	75	437	94	30,0	7.9.	4	31		60				865	992
NO 77270 FALLMOEN										442	98	36,6	7.9.			95	59					
NO 77280 LAKSFORS	11,4		16,6	6,9	29,4	21.7.	-2,9	19.5.	75	377		26,5	27.7.	9	37		56				880	981
NO 77425 MAJAVATN V	10,4	1,2	15,4	6,0	26,8	21.7.	-4,1	20.5.	71	361	92	28,3	1.9.	16	28		56				1020	849
NO 78360 SELJELIA	10,9		15,4	7,4	28,0	22.7.	-1,9	19.5.	78	470		41,1	1.9.	3	26		65				941	919
NO 78370 BJERKA - VALLA										392	81	34,5	7.9.			96	68					
NO 78800 VARNTRISK	9,6	0,8	13,6	6,2	25,7	21.7.	-3,2	19.5.	75	388	132	25,4	7.9.	9	12		58				1143	738
NO 79220 SKAMDAL	11,3		15,4	8,2	28,2	21.7.	0,1	19.5.	75	424		42,6	1.9.	0	26		58				890	967
NO 79480 MO I RANA III										443	95	50,0	1.9.			77	66					
NO 79600 MO I RANA LUFTHAVN	11,4	1,1	16,3	6,9	29,4	21.7.	-2,1	11.5.	75					4	35						887	983
NO 79700 STORFORSHEI	11,1		15,9	6,5	28,6	21.7.	-3,0	11.5.	73	452		53,1	1.9.	12	33		66				922	951
NO 79762 DUNDERLANDSDALEN										353		36,6	7.9.			97	53					
NO 79764 HJARTÅSEN	10,2		15,2	5,8	27,4	21.7.	-2,0	19.5.	75	428		47,1	7.9.	12	27		56	6,2	8	88	1051	816
NO 80102 SOLVÆR II	11,4	0,9	13,7	9,5	26,4	22.7.	1,7	18.5.	78					0	10						858	983
NO 80200 LURØY										992	88	111,9	1.9.			109	80					
NO 80340 TRÆNA - HUSØY										302	83	24,5	12.9.			89	56					
NO 80610 MYKEN	10,9	1,0	12,6	9,4	23,3	22.7.	1,6	19.5.	81	310	95	42,4	2.9.	0	2	90	49	6,0	13	76	940	900
NO 80615 ENGABREEN - SKJÆR	1,9		4,8	-0,7	19,4	21.7.	-13,7	20.5.						78	0						2314	87
NO 80700 GLOMFJORD	11,4	1,0	14,9	8,7	27,3	22.7.	0,2	20.5.	73					0	17						868	987
NO 80705 GLOMFJORD - SKIHYT	8,6		11,6	6,3	24,0	22.7.	-2,1	17.5.	79	691		59,7	1.9.	12	5		82				1294	628
NO 80707 GLOMFJORD - TVERRI	6,0		8,8	3,9	20,8	22.7.	-5,9	19.5.						30	3						1680	363
NO 80740 REIPÅ	10,9		14,9	7,3	27,7	22.7.	-0,8	11.5.	79	552	111	30,9	2.9.	2	15		71	5,7	20	77	934</	

		Tm	Av	Txm	Tnm	Txa	dt	Tna	dt	Rf	RR	RR%	Rxa	dt	T0	T20	Rd	Rd1	Skd	Pe	Ov	Fyr	Vek
NO	82290 BODØ VI	11,3	1,0	14,1	8,8	26,6	22,7.	0,4	18,5.	80	368	91	33,7	1,9.	0	12	96	63	6,0	14	84	878	971
NO	82410 HELLIGVÆR II	10,9	1,0	13,3	9,1	25,4	22,7.	0,6	18,5.	81					0	7			5,6	18	62	935	907
NO	82530 KJERRINGØY - OS										413	90	31,3	1,9.			90	63					
NO	82650 VALLJORD										376	85	41,3	27,7.			0	0					
NO	82840 STYRKESNES - HESTV										434	95	35,1	7,9.			90	64					
NO	83300 STEIGEN										494	111	37,5	1,9.			105	67					
NO	83710 DRAG - AJLUOKTA	11,2		14,9	8,1	26,3	22,7.	0,3	18,5.	75	302		24,6	1,9.	0	18		56				901	952
NO	83880 SØRFJORD KRAFTVER																						
NO	84190 SKJOMEN - STIBERG										299	103	23,9	8,9.			97	54					
NO	84210 LOSISTUA	6,8		10,0	4,0	21,4	22,7.	-4,4	1,5.	82	349		22,6	9,8.	25	2		60				1567	409
NO	84500 STRAUMSNES	10,3		13,9	7,3	28,1	22,7.	0,2	20,5.	72	404		34,3	8,6.	0	16		66				1045	820
NO	84630 NARVIK - FAGERNESF.	4,9		7,6	2,5	20,4	22,7.	-6,8	11,5.	86					48	1						1845	283
NO	84700 NARVIK LUFTHAVN	11,4	1,3	15,6	8,7	27,0	27,6.	1,9	17,5.	80					0	26						865	985
NO	84970 EVENES LUFTHAVN	10,6	1,1	14,4	7,5	29,6	22,7.	0,4	11,5.	79					0	16						985	866
NO	85040 ROTVÆR	10,6		13,1	8,9	27,1	22,7.	1,3	18,5.	78					0	10						982	860
NO	85380 SKROVA FYR	11,1	1,0	13,7	9,1	26,2	22,7.	1,7	17,5.	76					0	11			5,8	18	71	902	945
NO	85440 KVITFOSSEN I VÅGAN										786	102	80,5	18,5.			120	84					
NO	85450 SVOLVÆR LUFTHAVN	10,8	0,9	13,9	8,4	26,6	22,7.	1,0	18,5.	77					0	12						946	900
NO	85560 LEKNES LUFTHAVN	10,2	0,6	13,3	7,4	26,6	22,7.	0,2	18,5.	80					0	10						1049	800
NO	85840 VÆRØY HELIPORT	10,2	0,8	12,2	8,7	19,3	26,7.	1,2	18,5.	81					0	0						1033	806
NO	85890 RØST LUFTHAVN	9,1	-0,2	11,0	7,5	19,7	22,7.	0,4	17,5.	86	282	124	27,2	12,9.	0	0		45				1215	631
NO	86500 SORTLAND	10,2	0,7	13,0	7,8	25,6	27,6.	1,0	17,5.	91	349	87	24,7	18,7.	0	8	96	62	6,2	11	85	1026	817
NO	86520 SORTLAND - KLEIVA	10,4	0,5	14,2	7,2	28,2	22,7.	0,5	17,5.	79	395	90	26,0	8,6.	0	18		66				1022	825
NO	86600 STOKMARKNES LH - S	10,2	0,9	13,5	7,1	27,3	22,7.	-0,5	20,5.	80					1	8						1038	805
NO	86740 BØ I VESTERÅLEN III	10,2		12,9	8,0	25,5	22,7.	1,1	18,5.	83	278		26,8	18,7.	0	7		50				1045	798
NO	86950 ALSVÅG I VESTERÅLE										412	99	33,6	18,7.			96	63					
NO	87000 ÅNSTADBLÅHEIA	7,0		9,8	4,9	24,7	22,7.	-2,9	17,5.						15	5						1530	429
NO	87110 ANDØYA	9,5	0,8	11,8	7,2	22,8	22,7.	0,6	18,5.	82					0	4						1154	689
NO	87120 ANDØYA - TROLLTINDI	6,8		9,2	4,9	23,1	22,7.	-1,1	13,5.						9	2						1546	362
TR	87640 HARSTAD STADION	10,5	0,8	14,2	7,7	26,1	22,7.	0,8	20,5.	76	262	100	26,0	17,7.	0	15		50				997	849
TR	87772 SÆTERTINDEN VED T	3,8		6,3	1,9	19,6	22,7.	-5,4	18,5.						52	0						2015	194
TR	88100 BONES I BARDU										391	120	32,6	9,8.			87	66					
TR	88200 SENJA - LAUKHELLA																						
TR	88460 GRUNNFARNES										489	121	26,2	8,6.			97	72					
TR	88660 BOTNHAMN										352	87	21,0	5,9.			97	64					
TR	88690 HEKKINGEN FYR	9,6	0,8	12,3	7,8	23,1	23,7.	0,8	18,5.	79					0	7						1126	716
TR	89010 KISTEFJELL	4,2		6,9	2,3	20,3	22,7.	-5,0	13,5.	92					47	1						1950	232
TR	89350 BARDUFLOSS	10,7	1,3	15,2	6,5	30,0	22,7.	-2,9	1,5.	77					9	25			6,2	8	89	987	872
TR	89940 DIVIDALEN II	9,9	1,2	15,1	4,8	28,4	22,7.	-5,2	14,5.	73	328	138	32,9	30,7.	27	29		53				1094	761
TR	89980 TAMOKDALEN	9,6		14,4	5,5	28,8	22,7.	-2,7	14,5.	76	460		29,3	12,9.	11	26		69				1138	727
TR	89985 SJUFJELLET	4,5		7,4	2,4	20,0	22,7.	-5,6	18,5.						47	1						1915	242
TR	90100 MALANGEN - PÅLFINN	10,0		13,7	6,5	27,8	22,7.	-1,2	3,9.	77	450		31,0	12,9.	2	16		74				1089	778
TR	90400 TROMSØ - HOLT	9,9	1,0	13,7	7,1	25,7	27,6.	1,4	3,9.	79	346	98	22,2	6,7.	0	13		66				1083	758
TR	90450 TROMSØ	9,7	1,1	13,5	6,8	27,6	22,7.	0,8	3,9.	76	331	90	22,7	6,7.	0	13	96	65	6,1	10	89	1120	731
TR	90451 TROMSØ PLU										314		21,3	6,7.				62					
TR	90490 TROMSØ - LANGNES	9,6	0,8	12,8	7,0	23,6	27,6.	0,0	3,9.	78	359	102	20,5	6,7.	0	11	86	66	5,9	13	85	1135	707
TR	90495 STAKKEVOLLAN	9,6		14,2	6,0	27,3	22,7.	-0,7	3,9.		276		19,0	9,8.	1	15		50				1144	706
TR	90510 TROMSDALEN	9,3		13,9	5,8	25,1	27,6.	-1,3	1,5.						5	12						1179	664
TR	90560 KVALØYSLETTA	9,5		13,4	6,6	25,6	22,7.	0,6	18,5.		291		22,9	5,9.	0	14		50				1146	704
TR	90650 GRUNNFJORD - STAKH										277	77	28,3	6,7.			81	54					
TR	90720 MÅSVIK	9,9		12,9	7,7	25,3	27,6.	0,9	18,5.						0	12						1086	760
TR	90721 REBBENESØY - GRÅH	8,1		11,2	5,9	25,5	22,7.	-0,9	18,5.						3	9						1370	504
TR	90760 FAKKEN	9,1		11,8	7,2	21,4	23,7.	1,5	18,5.						0	5						1210	632
TR	90800 TORSVÅG FYR	9,4	1,0	11,7	7,5	21,1	2,7.	1,3	20,5.	78					0	6						1167	674
TR	91080 YTRE HOLMEBUKT										319		26,1	6,7.			98	64					
TR	91120 LYNGEN-GJERDELVD	7,2		9,9	4,8	23,0	22,7.	-2,2	11,5.	90					18	2						1510	450
TR	91130 LYNGEN - GJERDVASS	6,8		10,0	4,2	23,1	22,7.	-6,2	11,5.						23	2						1565	406
TR	91150 LYNGEN - URA										332		35,0	6,7.			99	54					
TR	91380 SKIBOTN II	11,0	1,0	15,5	6,8	28,3	23,7.	-1,9	11,5.	71	195	103	23,6	6,7.	7	20		39				934	920
TR	91430 RIHPOJAVRI	8,1		11,5	5,3	24,6	22,7.	-1,7	13,5.						9	3						1368	530
TR	91500 NORDNESFJELLET	6,7		9,8	4,4	23,3	22,7.	-2,7	18,5.		270		26,9	28,7.	20	3		57				1578	411
TR	91725 SKJERVØY										216	74	18,6	18,6.			77	43					
TR	91729 ARNØYA - TROLLTINDI	4,8		7,6	2,8	20,7	22,7.	-3,9	18,5.	89					43	2						1864	257
TR	91740 SØRKJOSEN LUFTHAV	10,7	1,7	14,3	7,4	27,0	27,6.	-0,1	3,9.	76	285		27,8	18,6.	1	17	73	55	6,0	18	84	982	874
TR	92350 NORDSTRAUM I KVÆN	10,7	1,8	13,9	7,9	24,5	27,6.	2,2	18,5.	65	271	134	43,8	18,6.	0	13	84	47	6,3	10	88	970	878
TR	92500 LANGFJORDJØKELEN	3,5		5,6	1,8	17,9	22,7.	-9,2	14,5.						50	0						2059	169
FI	92650 NUVSVÅG	9,8		13,4	6,8	26,0	27,6.	-1,2	14,5.	81	468		50,6	4,6.	2	13		65				1102	748
FI	92750 HASVIK LUFTHAVN	9,9	1,5	12,8	7,3	23,3	2,7.	0,9	3,9.	78	242	86	29,2	18,6.	0	11	79	39				1080	758
FI	92860 ØKSFJORD - DEALLJA	7,1		10,0	4,9	23,1	22,7.	-1,7	4,6.						15	4						1518	433
FI	92910 SOPNESBUKT										243	96	32,7	18,6.			82	40					
FI	93000 HASVIK - SLUSKFJELL	6,9		9,6	4,8	22,9	22,7.	-1,2	20,5.	81					13	7						1542	403
FI	93140 ALTA LUFTHAVN	11,0	1,5	14,5	7,9	28,3	23,7.	1,0	14,5.	72					0	18						936	923
FI	93301 SUOLOVUOPMI - LULIT	8,5	1,9	13,0	4,5	27,0	22,7.	-3,6	2,5.	74	364	147	28,4	8,6.	21	13		59				1303	586
FI	93700 KAUTOKEINO	10,1	2,1	14,6	5,5																		

	Tm	Av	Txm	Tnm	Txa	dt	Tna	dt	Rf	RR	RR%	Rxa	dt	T0	T20	Rd	Rd1	Skd	Pe	Ov	Fyr	Vek
FI 94680 HONNINGSVÅG LUFTH	9,4	2,2	11,8	7,6	23,3	3.7.	2,0	3.5.	73					0	8						1161	683
FI 94870 OLDERFJORD										234		20,5	18.6.			86	47					
FI 95350 BANAK	10,8	1,9	14,9	7,1	29,6	23.7.	-0,4	21.5.	73					2	22						966	892
FI 95590 BØRSELV II										208		12,5	18.6.			86	45					
FI 95900 VEIDNES I LAKSEFJOF										165	84	12,4	18.6.			77	36					
FI 96220 LEBESBY - KARLMYHF										238	95	11,5	2.9.			94	48					
FI 96310 MEHAMN LUFTHAVN	9,6	1,7	12,4	6,9	28,2	3.7.	-0,1	10.9.	79					1	9						1155	708
FI 96400 SLETTNES FYR	9,1	2,2	11,6	6,9	27,9	3.7.	1,6	18.5.	81					0	10						1221	634
FI 96560 GAMVIK II										236		27,4	28.7.			62	54	6,7	3	107		
FI 96600 GAMVIK - SKJÅNES										201		11,0	2.9.			78	55					
FI 96850 TANA BRU	10,2		14,7	6,1	28,8	23.7.	-2,3	18.5.	75	223		14,2	9.7.	15	25		50				1056	804
FI 96931 POLMAK TOLLSTED										208	97	19,5	10.6.			66	44					
FI 96970 SIRBMA										190	93	15,0	19.6.			90	47					
FI 97251 KARASJOK - MARKANI	10,3	1,7	15,1	5,6	28,3	22.7.	-3,9	18.5.	74	291	124	15,4	13.8.	22	28		59				1039	818
FI 97350 CUOVDDATMOHKKI	9,9	2,2	14,2	4,9	27,1	22.7.	-5,1	1.5.	71	316	134	22,3	23.8.	28	20	84	52	6,1	7	64	1102	763
FI 97710 ISKORAS II	7,5	1,6	11,2	4,7	24,3	22.7.	-3,3	19.5.	81					19	6						1456	472
FI 98090 BERLEVÅG LUFTHAVN	9,6	2,2	12,7	6,8	29,2	23.7.	0,0	10.9.	78					0	13						1158	703
FI 98360 BÅTSFJORD - STRAUM	8,8	2,1	12,1	6,1	27,2	3.7.	-0,2	4.5.	80					1	14						1272	604
FI 98400 MAKKAUR FYR	9,6	2,4	12,3	7,4	28,9	3.7.	0,4	1.5.	77					0	15						1157	707
FI 98550 VARDØ RADIO	9,2	2,5	11,6	7,1	25,1	23.7.	1,7	1.5.	82	259	113	27,5	13.8.	0	3	103	52	6,4	5	88	1202	642
FI 98580 VARDØ LUFTHAVN	9,1		11,8	6,6	26,9	23.7.	0,9	10.9.	89					0	6						1214	636
FI 98790 VADSØ LUFTHAVN	9,9	3,0	13,3	6,7	26,4	23.7.	-1,2	10.9.	80					1	12						1088	763
FI 99340 ØVRE NEIDEN										400		35,6	13.8.			80	55					
FI 99370 KIRKENES LUFTHAVN	10,6	2,5	14,2	7,6	28,0	3.7.	-0,1	10.9.	77					1	25						1001	856
FI 99460 PASVIK - SVANVIK	10,9	1,5	15,5	6,6	27,9	3.7.	-2,4	4.5.	79	393	156	30,7	13.8.	13	33		54				959	908
FI 99500 SKOGFOSS										440	171	34,5	19.6.			100	64					
FI 99540 NYRUD	11,1		15,9	6,4	28,5	24.7.	-3,5	4.5.	77	449		33,2	13.8.	16	33		66				923	940
SV 99710 BJØRNØYA	5,0	2,6	6,5	3,7	15,2	3.7.	-3,0	3.5.	91	151	100	10,1	10.8.	3	0	98	40	6,9	1	115	1839	122
SV 99720 HOPEN	3,1	3,1	4,4	1,9	10,6	4.7.	-2,9	20.5.	91	155	89	21,7	30.9.	41	0	93	36	7,0	2	117	2135	23
SV 99735 EDGEØYA - KAPP HEU	2,4		4,2	0,8	13,9	19.8.	-9,0	4.5.	88					55	0						2240	46
SV 99740 KONGSØYA	1,1		2,5	-0,2	9,1	23.7.	-10,9	3.5.	91					65	0						2438	2
SV 99752 SØRKAPPØYA	3,5		4,8	2,5	9,2	26.7.	-4,4	20.5.	92					26	0						2054	43
SV 99754 HORNSUND	3,7		5,6	2,1	11,1	8.7.	-3,5	21.5.	85					25	0		6,7	1	102	2036	50	
SV 99760 SVEAGRUVA	4,5	2,8	6,5	2,8	13,3	14.7.	-5,4	4.5.	79					28	0						1917	164
SV 99765 AKSELØYA	4,3		5,9	3,1	13,6	17.9.	-3,6	19.5.	82					20	0						1947	110
SV 99790 ISFJORD RADIO	4,5	2,9	6,1	3,2	12,6	17.9.	-2,3	20.5.	84	190	95	34,4	24.9.	16	0		41				1912	126
SV 99840 SVALBARD LUFTHAVN	5,1	3,3	7,0	3,5	14,5	3.7.	-5,1	5.5.	76	115	149	15,1	13.7.	16	0	70	26	6,1	7	94	1826	201
SV 99880 PYRAMIDEN	5,0		6,9	3,3	16,8	3.7.	-3,7	6.5.	74					23	0						1840	197
SV 99910 NY-ÅLESUND	3,8	2,6	6,0	2,0	12,9	11.7.	-4,1	5.5.	72	243	164	39,7	19.9.	40	0	79	35	6,3	8	95	2022	92
SV 99927 VERLEGENHUEN	2,2		4,1	0,7	11,1	19.8.	-7,5	5.5.	87					64	0						2262	38
SV 99928 CROZIERPYNTEN																						
SV 99935 KARL XII ØYA	0,3		1,8	-0,9	8,1	18.9.	-12,8	4.5.	90					90	0						2553	0
SV 99938 KVITØYA	0,2		1,9	-1,4	9,8	15.7.	-14,7	3.5.	90					98	0						2574	3
JA 99950 JAN MAYEN	5,3	2,7	7,0	3,8	12,6	20.8.	-3,1	16.5.	86	261	98	17,4	13.9.	17	0	90	44	6,5	6	104	1795	183
AN 99990 TROLL I ANTARKTIS	-24,6		-20,8	-28,1	-3,3	12.8.	-42,2	6.9.	45					151	0						6358	0

Tabeller basert på verdier på datastatus pr. 10.10.2016.

Rekorder

Data fra vær- og nedbørstasjoner som rapporterer daglig, og som har vært i drift ti år eller mer. "Start" angir første år med lokale september-målinger. * betyr tangering av rekord.

Stasjoner med ny september-rekord for døggnedbør

Stnr	Navn	Kommune	mm	Dato	Start	Forrige	mm
13140	Fåvang - Tromsnes	Ringebu (Oppland)	45,7	11	1996	03.09.1997	41,1
42520	Risnes i Fjotland	Kvinesdal (Vest-Agder)	71,4	11	1895	29.09.1969	66,8
42810	Tonstad - Nettfed	Sirdal (Vest-Agder)	67,0	11	1972	19.09.1981	64,0
56850	Viksdalen i Gaular	Gaular (Sogn og Fjordane)	67,3	28	1992	27.09.2004	63,3

Stasjoner med ny september-rekord for høy månedsnedbør

Stnr	Navn	Kommune	mm	Start	Forrige	mm
13140	Fåvang - Tromsnes	Ringebu (Oppland)	109,8	1996	2011	105,4
15730	Bråtå - Slettom	Skjåk (Oppland)	66,7	1999	2004	65,9

Stasjoner med ny september-rekord for lav månedsnedbør

Stnr	Navn	Kommune	mm	Start	Forrige	mm
4040	Enebakk - Barbøl	Enebakk (Akershus)	28,9	1998	2013	43,9
17050	Råde - Tomb	Råde (Østfold)	16,2	1942	1959	25,4
17150	Rygge	Rygge (Østfold)	19,1	1955	1986	20,6
26990	Sande - Galleberg	Sande (Vestfold)	22,3	1993	2005	27,4
27770	Stokke - Solli	Stokke (Vestfold)	27,4	1990	2005	35,4
30260	Porsgrunn brannstasjon	Porsgrunn (Telemark)	18,2	1977	1986	18,5
38421	Senumstad	Birkenes (Aust-Agder)	45,9	1999	2007	68,3

Stasjoner med ny september-rekord for høy månedsmiddeltemperatur

Stnr	Navn	Kommune	°C	Start	Forrige	°C
3190	Sarpsborg	Sarpsborg (Østfold)	15,5	1991	2006	15,2
4780	Gardermoen	Ullensaker (Akershus)	13,9	1941	2006	13,7
10380	Røros Lufthavn	Røros (Sør-Trøndelag)	9,7	2002	2006	9,5
11500	Østre Toten - Apelsvoll	Østre Toten (Oppland)	13,6	1930	1999	13,1
12550	Kise på Hedmark	Ringsaker (Hedmark)	14,1	1951	1999	13,6
12680	Lillehammer - Sætherengen	Lillehammer (Oppland)	13,2	1982	2006	12,7
13160	Kvitfjell	Ringebu (Oppland)	8,8	1992	2006	8,3
13420	Venabu	Ringebu (Oppland)	9,0	1980	2006	8,7
15730	Bråtå - Slettom	Skjåk (Oppland)	10,4	1998	1999	10,1
16610	Fokstugu	Dovre (Oppland)	9,3	1968	1999	9,0

17050	Råde - Tomb	Råde (Østfold)	14,6	1934	1949	14,4
17150	Rygge	Rygge (Østfold)	15,1	1955	2006	15,0
18700	Oslo - Blindern	Oslo (Oslo)	15,0*	1937	2006	15,0
19710	Asker	Asker (Akershus)	14,2	1913	2006	14,1
21680	Vest-Torpa II	Nordre Land (Oppland)	11,0	1986	2006	10,8
23160	Åbjørsbråten	Nord-Aurdal (Oppland)	10,8	1923	1949	10,7
23420	Fagernes	Nord-Aurdal (Oppland)	12,5	1982	1999	12,2
23500	Løken i Volbu	Øystre Slidre (Oppland)	11,3	1956	2006	11,0
27450	Melsom	Stokke (Vestfold)	14,9	1959	2006	14,7
27500	Færder fyr	Tjøme (Vestfold)	16,3	1885	2006	16,2
31970	Gaustatoppen	Tinn (Telemark)	4,7	1934	1949	3,7
32060	Gvarv - Nes	Sauherad (Telemark)	14,5	1997	2006	14,0
34130	Jomfruland	Kragerø (Telemark)	15,7	1995	2006	15,7
36200	Torungen fyr	Arendal (Aust-Agder)	15,8*	1867	1949	15,8
36560	Nelaug	Åmli (Aust-Agder)	14,6	1966	2006	14,1
37230	Tveitsund	Nissedal (Telemark)	13,7	1919	2006	13,6
38140	Landvik	Grimstad (Aust-Agder)	15,1	1957	2006	15,0
39040	Kjevik	Kristiansand (Vest-Agder)	15,0*	1941	1949	15,0
41770	Lindesnes fyr	Lindesnes (Vest-Agder)	16,1	1969	2006	15,7
42160	Lista fyr	Farsund (Vest-Agder)	16,1	1867	1949	15,7
44300	Særheim	Klepp (Rogaland)	15,6*	1987	2006	15,6
44640	Stavanger - Våland	Stavanger (Rogaland)	15,9	1927	1949	15,4
47300	Utsira Fyr	Utsira (Rogaland)	15,5	1867	2006	15,4
49490	Ullensvang Forsøkgard	Ullensvang (Hordaland)	14,4	1865	2014	12,6
53101	Vangsnes	Vik (Sogn og Fjordane)	13,9	1994	2006	13,5
57770	Ytterøyane fyr	Flora (Sogn og Fjordane)	15,0	1984	2006	14,9
58900	Stryn - Kroken	Stryn (Sogn og Fjordane)	13,2	1994	2006	12,3
60650	Linge	Norddal (Møre og Romsdal)	14,3	1961	1961	13,1
63705	Oppdal - Sæter	Oppdal (Sør-Trøndelag)	11,9*	1999	2006	11,9
76330	Brønnøysund lufthavn	Brønnøy (Nordland)	12,6	2002	2006	12,5
76530	Tjøtta	Alstahaug (Nordland)	12,3*	1994	2015	12,3
80610	Myken	Rødøy (Nordland)	12,5	1992	1999	12,1
99790	Isfjord radio	Spitsbergen (Svalbard)	4,5	1934	1934	4,1

Stasjoner med ny september-rekord for maksimumstemperatur

Stnr	Navn	Kommune	°C	Dato	Start	Forrige	°C
15270	Juvvasshøe	Lom (Oppland)	14,5	13	1999	22.09.2006	13,8
30875	Busnes	Notodden (Telemark)	27,8 ¹	15	2016		
31620	Møsstrand II	Vinje (Telemark)	21,9	15	1981	12.09.2002	21,0
42160	Lista fyr	Farsund (Vest- Agder)	24,4	14	1954	13.09.2016	24,2
43010	Eik - Hove	Lund (Rogaland)	25,9	14	1998	13.09.2002	25,1
44300	Særheim	Klepp (Rogaland)	26,4	14	1987	13.09.2016	25,0
44560	Sola	Sola (Rogaland)	26,7	15	1953	13.09.2016	26,1
44640	Stavanger - Våland	Stavanger (Rogaland)	27,3	13	1943	15.09.2016	27,2
45350	Lysebotn	Forsand	28,0 ²	15	2011	15.09.2014	22,4

		(Rogaland)					
47498	Etne Il	Etne (Hordaland)	28,2 ³	13	2013	15.09.2015	21,9
48330	Slåtterøy fyr	Bømlo (Hordaland)	25,7	16	1955	14.09.2006	24,9
49490	Ullensvang Forsøksgard	Ullensvang (Hordaland)	24,8	16	1966	01.09.1974	24,7
50540	Bergen - Florida	Bergen (Hordaland)	27,6	16	1957	14.09.2006	27,1
51800	Mjølfjell Uh	Voss (Hordaland)	24,2	15	1999	22.09.2006	23,3
56420	Fureneset	Fjaler (Sogn og Fjordane)	27,2	16	1987	15.09.2016	26,2
57420	Førde - Tefre	Førde (Sogn og Fjordane)	25,5	16	1993	15.09.2016	25,1

¹Tangering av fylkesrekorden for Telemark. Første gang registrert 13.09.2002 på 30330 Gjerpen – Århus. ²Ny fylkesrekord for Rogaland. Gammel rekord hadde 46610 Sauda med 26,2 °C 10.09.2002. ³Ny fylkesrekord for Hordaland. Gammel rekord hadde 50540 Bergen – Florida med 27,1 °C 14.09.2006.