Meteorologisk institutt

MET info

no. 2/2021
ISSN 1894-759X
KLIMA
Oslo, 02.03.2021

Været i Norge

Klimatologisk månedsoversikt
Februar 2021

Lars Grinde, Jostein Mamen, Ketil Tunheim

En fin vinterdag på Straumen i Inderøy i slutten av februar. Foto: Vigdis Stigum

Månedstemperaturen for hele landet lå 2,0 °C under den nye 1991-2020-normalen (0,4 °C under den gamle normalen). Relativt kaldest var det i Innlandet og Trøndelag, der enkelte stasjoner hadde avvik på 5 til nesten 8 °C under normalen. Månedsnedbøren var 80 % av den nye normalen (95 % av den gamle). Relativt tørrest var det i Innlandet og Trøndelag der flere stasjoner hadde under 25 % av den normale nedbøren. I Troms og Finnmark fikk et par stasjoner fra 150 til opp mot 200 % av normalen.

Meteorologisk institutt

Klimatologisk månedsoversikt

Februar 2021

Nedbør

Utjevnet nedbørsum
i prosent av normal

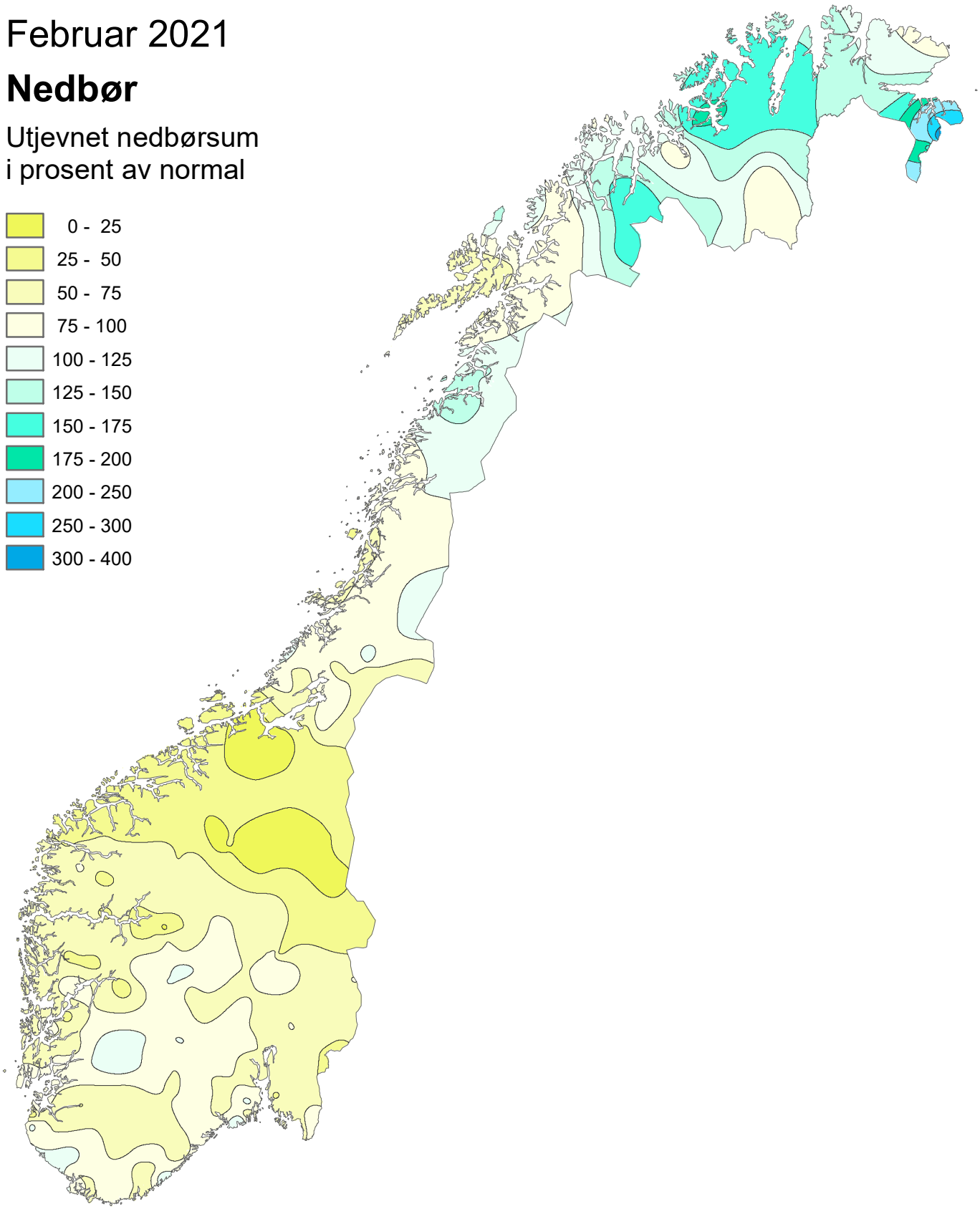

Normalperioden er 1991 - 2020.

Utgitt: 01.03.2021

Ved bruk skal Meteorologisk institutt oppgis som kilde.
https://www.met.no/publikasjoner/met-info

Meteorologisk institutt

Klimatologisk månedsoversikt

Februar 2021

Lufttemperatur

Utjevnet avvik i °C fra normal månedstemperatur

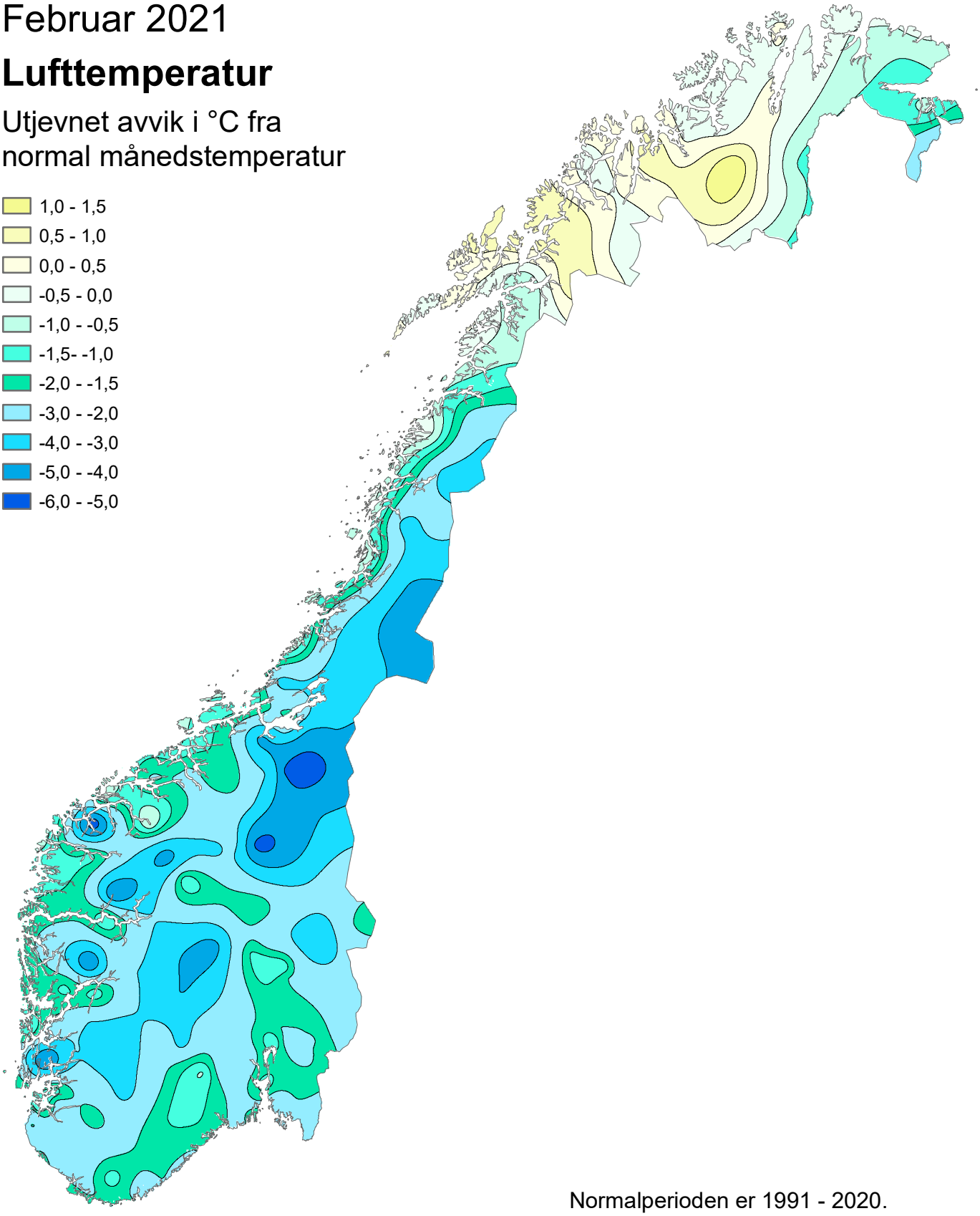

Normalperioden er 1991 - 2020.

Utgitt: 01.03.2021

Ved bruk skal Meteorologisk institutt oppgis som kilde.
https://www.met.no/publikasjoner/met-info

Været i Norge i februar 2021: kald start og mild slutt

Månedstemperaturen for hele landet lå 2,0 °C under den nye 1991-2020-normalen (0,4 °C under den gamle normalen). Relativt kaldest var det i Innlandet og Trøndelag, der enkelte stasjoner hadde avvik på 5 til nesten 8 °C under normalen. Månedsnedbøren var 80 % av den nye normalen (95 % av den gamle). Relativt tørrest var det i Innlandet og Trøndelag der flere stasjoner hadde under 25 % av den normale nedbøren. I Troms og Finnmark fikk et par stasjoner fra 150 til opp mot 200 % av normalen.

Lufttemperatur

Månedstemperaturen for hele landet lå 2,0 °C under den nye 1991-2020-normalen (0,4 °C under den gamle normalen.) Relativt kaldest var det i Innlandet og Trøndelag, der enkelte stasjoner hadde avvik på 5 til nesten 8 °C under normalen. Vi må tilbake til 2010 for å finne en kaldere februar i disse områdene. Noen få stasjoner i Nord-Norge hadde avvik på rundt 1 grad over normalen.

De varmeste stasjonene var

- Svinøy fyr (Herøy, Møre og Romsdal) 2,7 °C (1,0 °C under normalen)
- Kråkenes (Kinn, Vestland) 2,4 °C (0,8 °C under normalen)
- Ona II (Ålesund, Møre og Romsdal) 2,3 °C (0,9 °C under normalen)

De kaldeste stasjonene var

- Nyrud (Sør-Varanger, Troms og Finnmark) -15,9 °C (4,1 °C under normalen)
- Leirflaten (Sel, Innlandet) -15,5 °C (6,2 °C under normalen)
- Karasjok – Markannjarga (Troms og Finnmark) -14,9 °C (1,0 °C under normalen)

Høyeste maksimumstemperatur, 16,9 °C, ble registrert 28. februar på Landvik (Grimstad, Agder). Laveste minimumstemperatur var -38,6 °C, og ble målt på Folldal – Fredheim (Innlandet) 3. februar. Bergen – Florida (Vestland) registrerte åtte dager med minimumstemperatur på mer enn 10 kuldegrader. Dette er det nest høyeste antall slike dager som er registrert i februar i Bergen, bare slått av 1895 med 11 dager.

Nedbør

Månedsnedbøren var 80 % av den nye normalen (95 % av den gamle normalen). Relativt tørrest var det i Innlandet og Trøndelag der flere stasjoner hadde under 25 % av den normale nedbøren. I Troms og Finnmark fikk et par stasjoner fra 150 til opp mot 200 % av normalen.

De våteste stasjonene var

- Brekke i Sogn (Gulen, Vestland) 232,6 mm (75 % av normalen)
- Gullfjellet (Bergen, Vestland) 227,4 mm (66 % av normalen)
- Hundseid i Vikedal (Vindafjord, Rogaland) 221,0 mm (77 % av normalen)

De tørreste stasjonene var

- Tynset – Hansmoen (Innlandet) 1,3 mm (6 % av normalen)
- Otta – Skansen (Sel, Innlandet) 1,9 mm (23 % av normalen)
- Folldal - Fredheim (Innlandet) 3,3 mm (21 % av normalen)

Høyeste døgnnedbør var 78,1 mm, og ble målt på Sand i Ryfylke II (Suldal, Rogaland) 24. februar.

Arktis – februar 2021

Jan Mayen var den varmeste stasjonen med en gjennomsnittstemperatur på -1,2 °C (2,2 °C over den nye 1991-2020-normalen). Kvitøya var kaldest med -12,8 °C i gjennomsnitt (ingen normal ennå).

Ny-Ålesund hadde en gjennomsnittstemperatur på -6,1 °C, noe som er 5,1 °C over normalen. Middeltemperaturen på Svalbard lufthavn var -6,6 °C, som er 5,0 °C over normalen. På Hopen var månedstemperaturen -7,2 °C, som er 2,3 °C over normalen. Bjørnøya endte 1,2 °C over normalen, med en middeltemperatur på -3,9 °C.

Månedens høyeste maksimumstemperatur ble målt 21. februar. Jan Mayen registrerte da 4,0 °C. Den laveste minimumstemperaturen ble målt på Kvitøya med -27,4 °C den 7. februar.

Jan Mayen registrerte mest nedbør av de arktiske stasjonene med 35,8 mm (69 % av normalen). Isfjord radio fikk nest mest med 35,6 mm (ingen normal ennå). Adventdalen var tørrest med 8,9 mm (ingen normal ennå).

Isfjord radio målte størst døgnnedbør av de arktiske stasjonene med 13,7 mm den 3. februar.

Februar 2021

FY	STASJON	Tm	Av	Txm	Tnm	Txa	Txa-dt	Tna	Tna-dt	Rf	RR	RR%	Rxa	Rxa-dt	T0	T20	Rd1	Skd	Pe	Ov	Fyr	Vek
IN	60 LINNES										16,4	43	3,5	21			6					
IN	100 PLASSEN										13,1	34	3,3	21			6					
IN	180 TRYSIL VEGSTASJC	-9,7	-2,1	-3,9	-14,2	9,5	28	-29,0	2	87	16,3	36	4,5	21	23	0	6				747	0
IN	210 TRYSIL - NORDRE I	-8,2	-0,2	-6,5	-10,0	5,0	28	-18,0	4	90					27	0					705	0
IN	420 HEGGERISET - NORDSTRAND										5,4	21	1,1	16			2					
IN	700 DREVSJØ	-11,1	-2,6	-4,6	-17,3	6,5	27	-34,9	11	81	4,3	16	1,7	21	28	0	1				787	0
IN	730 VALDALEN										16,5	37	5,3	20			5					
IN	770 ELLEFSPLASS										5,4	18	2,0	23			2					
IN	810 TUFSINGDAL - MIDTDAL										8,6	25	2,5	21			5					
IN	5350 NORD-ODAL	-6,2	-1,5	-1,9	-10,3	10,5	28	-22,6	13	86	20,5	55	5,5	18	22	0	6				649	0
IN	5590 KONGSVINGER	-6,6	-2,3	-2,4	-10,1	12,6	28	-22,5	13	79	13,7	39	3,4	21	22	0	4				661	0
IN	5660 ROVERUD									83												
IN	6020 FLISA II	-7,4	-2,6	-2,7	-11,3	13,0	28	-23,7	13	84	17,0	53	7,9	21	22	0	5	4,4	11	11	684	0
IN	6440 VERMUNDSJØEN										22,5	75	16,5	21			5					
IN	7420 RENA - ØRNHAU	-7,8	-0,4	-5,4	-10,7	7,7	28	-19,3	11	82	7,2	18	2,0	18	27	0	1				695	0
IN	7660 ÅKRESTRØMMEN										6,8	31	2,3	16			3					
IN	7920 FINSTAD - NYHUS										4,1	15	1,3	23			1					
IN	7950 RENA FLYPLASS	-11,4	-3,9	-5,0	-17,0	12,4	28	-31,6	2	81	17,9	46	3,9	20	26	0	6				796	0
IN	8140 EVENSTAD	-9,7	-2,6	-4,9	-14,1	13,8	28	-28,5	15	84					23	0					748	0
IN	8450 ATNDALEN - RØNNINGEN										6,5	33	1,8	17			4					
IN	8720 ATNSJØEN										4,1	18	1,2	17			2					
IN	8880 ALVDAL									77												
IN	9160 FOLLDAL - FREDH	-14,1	-5,2	-5,6	-21,3	8,2	28	-38,6	3	69	3,3	21	2,1	16	27	0	1				871	1
IN	9310 HJERKINN II	-9,3	-2,2	-6,3	-13,0	6,3	28	-26,1	4	70	3,4	11	1,4	16	27	0	1				736	0
IN	9380 SNØHEIM	-10,9	-1,6	-7,6	-14,7	3,7	28	-24,6	4	74					28	0					782	0
IN	9580 TYNSET - HANSM	-13,1	-4,6	-7,2	-18,4	8,0	27	-35,7	11	77	1,3	6	0,2	9	27	0	0				843	0
IN	9870 BLANKTJERNMOEN I KVIKNE										4,7	20	2,6	27			2					
IN	11500 ØSTRE TOTEN -	-6,5	-1,9	-3,0	-10,3	10,1	28	-20,6	11	76	27,7	87	7,1	21	21	0	6				657	0
IN	11710 EINAVATN										28,0	86	6,0	18			8					
IN	11900 BIRI																					
IN	12180 ILSENG	-8,4	-2,4	-3,0	-12,7	9,7	28	-25,0	13	84					24	0					712	0
IN	12290 HAMAR II	-8,0	-2,6	-2,9	-12,0	10,0	26	-24,1	13	82	15,5	90	5,6	21	23	0	4				701	0
IN	12320 HAMAR - STAVS	-7,0	-2,2	-3,4	-10,2	8,6	28	-19,7	13	83	20,8	85	5,3	21	22	0	6				671	0
IN	12550 KISE PA HEDMA	-6,1	-1,1	-2,9	-9,3	9,5	26	-18,7	2	76	22,6	92	6,3	21	24	0	6				647	0
IN	12600 VEA										13,5	45	3,2	18			6					
IN	12680 LILLEHAMMER	-8,0	-2,6	-5,0	-10,6	10,0	28	-19,5	2	80	20,2	61	3,8	19	24	0	7				701	0
IN	13030 GAUSDAL - FOLLEBU									77												
IN	13060 GAUSDAL - OVREHAGEN										20,6	51	4,4	17			6					
IN	13140 FÅVANG - TROMSNES										19,6	75	5,2	17			6					
IN	13150 FÅVANG									81	20,0	57	3,7	16			7					
IN	13160 KVITFJELL	-8,7	-1,6	-6,8	-10,7	3,7	27	-18,4	3	80					27	0					721	0
IN	13420 VENABU	-10,4	-2,5	-6,6	-14,1	6,1	27	-26,0	3	81	13,9	41	3,2	16	27	0	5	4,6	7	10	768	0
IN	13640 OLSTAPPEN																					
IN	13655 SKÅBU	-9,4	-2,1	-5,0	-13,0	7,0	28	-23,3	11	76	13,9	52	4,9	19	28	0	5				740	0
IN	14200 LEIRFLATEN	-15,5	-6,2	-7,7	-21,4	8,2	27	-38,5	3	78					28	0					911	0
IN	14550 PRESTSTULEN										11,0	38	4,5	16			4					
IN	14711 GROV - SOLHAUG										9,6	35	4,1	16			3					
IN	15262 JUVFLYE - MIMI	-11,6	-2,0	-8,3	-15,9	2,3	28	-26,9	4						28	0					801	0
IN	15270 JUVVASSHØE	-11,2	-1,3	-8,3	-14,6	0,9	28	-25,8	11	67					28	0					789	0
IN	15430 BØVERDAL	-13,5	-7,7	-9,5	-17,2	7,2	21	-30,0	11	80	39,1	129	12,3	24	24	0	10				854	0
IN	15480 SKJÅK II										10,9	67	6,4	24			2					
IN	15660 SKJÅK										10,1	50	3,1	16			4					
IN	15730 BRÅTÅ - SLETTC	-10,3	-4,4	-7,1	-12,7	7,6	21	-24,1	5	88	22,6	63	7,5	24	23	0	8	4,6	7	11	765	0
IN	15890 GROTLI III	-13,5	-5,6	-7,6	-18,8	6,3	21	-35,3	3	73	14,3	23	5,3	26	27	0	5				854	0
IN	16040 OTTA - SKANSE	-11,7	-5,9	-7,0	-15,3	10,0	28	-27,5	13	76	1,9	23	0,8	21	25	0	0				803	1
IN	16271 HØVRINGEN II	-10,0	-2,8	-6,5	-13,5	5,8	28	-24,4	4	73	4,5	25	2,5	16	28	0	1				756	0
IN	16400 DOVRE-LANNEM	-10,1	-4,6	-5,4	-13,5	10,5	28	-27,5	13	74	3,8	23	2,0	16	23	0	1				760	0
IN	16560 DOMBÅS - NOR	-9,1	-3,2	-4,8	-12,3	9,4	28	-22,9	3	73	4,9	21	1,7	16	23	0	2				730	0
IN	16610 FOKSTUGU	-9,1	-2,3	-5,6	-12,9	6,8	28	-25,0	4	74	6,0	25	2,0	26	26	0	1	3,6	13	7	729	0
IN	20540 GRAN									84												
IN	21680 VEST-TORPA II	-7,6	-1,5	-2,6	-11,8	11,3	28	-23,5	2		27,4	65	6,0	18	27	0	7				690	1
IN	22730 HEDAL I VALDRES II										26,5	73	5,7	16			7					
IN	22840 REINLI										29,5	91	6,7	17			6					
IN	23410 FAGERNES LUF	-9,7	-2,7	-4,0	-15,6	7,4	28	-28,9	11	77					26	0					748	0
IN	23420 FAGERNES	-10,7	-4,2	-6,5	-14,9	9,5	28	-29,0	13	82	17,7	66	3,9	19	24	0	5				775	1
IN	23500 LØKEN I VOLBU	-9,8	-3,5	-4,6	-13,8	10,3	28	-25,2	13	77	20,7	76	5,0	19	25	0	6				749	0
IN	23550 BEITOSTØLEN II	-8,6	-1,8	-5,3	-11,5	5,3	28	-21,0	4	73	27,3	74	5,1	19	26	0	9				716	0
IN	23560 BEITO										28,7	70	6,1	16			8					
IN	23720 VANG I VALDRES										17,8	54	4,5	19			6					
IN	54710 FILEFJELL - KYRI	-13,8	-5,5	-7,7	-19,6	5,8	21	-34,9	5	75	14,5	37	3,3	24	26	0	4				863	0
IN	55290 SOGNEFJELLHY	-11,7	-2,6	-7,4	-15,6	2,0	21	-27,1	4	78			0,0		28	0					803	0
IN	61630 BJORLI	-11,8	-5,7	-4,8	-17,1	9,8	21	-34,6	13	71	16,4	25	12,0	26	25	0	3				805	3

FY	STASJON	Tm	Av	Txm	Tnm	Txa	Txa-dt	Tna	Tna-dt	Rf	RR	RR%	Rxa	Rxa-dt	T0	T20	Rd1	Skd	Pe	Ov	Fyr	Vek
IN	66850 KVIKNE I ØSTERDAL										9,5	30	3,1	10			4					
OS	17980 OSLO - LJABRUVEIEN										20,9	47	4,0	18			6					
OS	18020 OSLO - LAMBERTSETER																					
OS	18160 NORDSTRAND										23,6	58	5,2	16			7					
OS	18162 OSLO - KVÆRNERBYEN										15,1	44	3,4	18			6					
OS	18165 OSLO - RYEN												5,1									
OS	18170 OSLO - ØSTENSJØ												5,3									
OS	18180 OSLO - TRASOP												1,6									
OS	18195 OSLO - HØYENHALL										15,3	45	3,5	18			6					
OS	18205 OSLO - LØREN										15,8	52	3,5	18			6					
OS	18210 OSLO - HOVIN	-3,6	-1,7	-0,3	-6,5	12,6	26	-15,4	14	76	5,2	15	1,4	21	21	0	2				577	0
OS	18215 OSLO - BROBEKK										11,6	38	3,3	21			4					
OS	18225 OSLO - TONSENHAGEN										16,0	57	3,5	21			6					
OS	18233 OSLO - NYLAND										12,4	39	2,7	18			6					
OS	18235 OSLO - FURUSET										17,2	43	3,2	21			6					
OS	18245 OSLO - AMMERUD										17,9	47	3,5	21			6					
OS	18260 OSLO - HØYBRÅTEN												0,6									
OS	18269 OSLO - HAUGENSTUA										25,8	66	5,8	18			6					
OS	18270 OSLO - VESTLI									90	27,2	82	6,1	18			6					
OS	18310 OSLO - TØYEN										10,8	30	2,7	18			6					
OS	18390 OSLO - BJØLSEN																					
OS	18405 OSLO - SANDAKER										12,2	34	3,1	18			5					
OS	18420 OSLO - DISEN																					
OS	18440 OSLO - KJELSÅS												0,5									
OS	18450 MARIDALSOSET										31,5	62	6,1	20			7					
OS	18500 BJØRNHOLT	-6,4	-1,9	-1,5	-10,3	13,1	28	-21,3	14	87	53,6	69	9,0	18	26	0	11				654	0
OS	18645 OSLO - SOLLI PLASS												0,7									
OS	18700 OSLO - BLINDEF	-3,2	-1,2	-0,1	-6,0	12,4	26	-14,1	14	77	28,6	63	6,3	18	21	0	7	4,9	7	12	567	0
OS	18815 OSLO - BYGDØY	-3,7	-1,5	0,3	-7,3	13,2	26	-17,0	14	79	23,5	71	4,8	18	22	0	6				581	0
OS	18920 OSLO - BESSERUD										20,3	42	3,5	21			6					
OS	18950 TRYVANNSHØG	-4,9	-1,2	-2,2	-7,2	11,7	28	-14,8	4	80	40,7	61	8,0	19	25	0	6				613	2
OS	18980 OSLO - LILLEAKER																					
VI	1070 HVALER - BREKKE										29,8	58	8,7	19			9					
VI	1230 HALDEN																					
VI	1400 BREKKE SLUSE										49,4	87	11,6	25			9					
VI	1650 STRØMSFOSS SLUSE										37,8	72	11,0	21			9					
VI	1950 ØRJE										28,8	53	6,5	18			8					
VI	2650 AURSKOG II	-6,1	-2,0	-1,3	-10,7	14,2	28	-23,4	13	86	20,6	53	4,3	17	22	0	6				648	0
VI	3190 SARPSBORG	-3,4	-2,1	-0,4	-6,0	11,6	26	-16,1	14	84	33,8	67	7,8	19	21	0	8				572	1
VI	3200 BATERØD										29,5	64	7,9	19			8					
VI	3280 RAKKESTAD - SANDER																					
VI	3290 RAKKESTAD									85												
VI	3370 ØSAKER									86												
VI	3720 ASKIM - KYKKELSRUD										24,8	60	6,3	18			7					
VI	3780 IGSI I HOBØL										34,7	69	9,0	19			8					
VI	3810 ASKIM II										27,4	56	6,1	18			7					
VI	4040 ENEBAKK - BARBØL										35,2	65	9,5	18			9					
VI	4090 VALLERUDÅSEN										27,5	64	6,6	18			6					
VI	4110 LØRENSKOG - HANEBORG										22,4	64	5,7	18			6					
VI	4200 KJELLER	-6,0	-2,5	-0,9	-10,7	13,0	28	-23,3	14	87					21	0					644	0
VI	4260 SKEDSMO - HELLERUD									84												
VI	4460 HAKADAL JERNB.	-6,1	-2,0	-1,9	-9,8	10,7	28	-19,0	1	86	39,8	63	13,2	16	23	0	7				648	0
VI	4740 UKKESTAD										36,3	76	8,5	18			8					
VI	4780 GARDERMOEN	-5,8	-1,7	-2,7	-9,0	12,1	28	-20,1	13	81	29,0	62	11,9	19	22	0	6	5,1	6	14	638	0
VI	4920 ÅRNES	-5,8	-1,9	-1,6	-9,6	13,5	28	-21,8	13	85	22,7	65	3,9	18	21	0	6				639	0
VI	11450 MINNESUND JERNBANESTASJON										14,8	33	3,8	18			5					
VI	17000 STRØMTANGEN	-2,7	-2,4	-0,1	-5,0	9,6	26	-11,8	14						21	0					552	0
VI	17050 RÅDE - TOMB	-4,0	-2,5	-0,2	-7,3	12,1	26	-18,9	14	85					21	0					587	0
VI	17150 RYGGE	-3,7	-2,2	-0,4	-6,8	11,7	26	-19,4	14	81	25,1	48	7,7	19	21	0	6	4,3	8	11	580	1
VI	17251 MOSS BRANNSTASJON										35,5	65	10,5	19			7					
VI	17280 GULLHOLMEN	-2,1	-1,3	-0,2	-3,8	8,8	26	-8,7	14						20	0					536	0
VI	17380 RYGGE - HUGGENES									84	29,4	72	9,0	19			6					
VI	17775 FAGERSTRAND										21,5	52	6,4	18			5					
VI	17780 BLEKSLITJERN																					
VI	17810 NESODDEN - TANGENÅSEN										22,5	59	15,9	20			2					
VI	17850 ÅS	-4,1	-1,6	-0,5	-7,9	12,7	28	-20,0	14	54	32,3	65	8,1	19	23	0	9				592	0
VI	17870 ÅS - RUSTADSKOGEN									89	28,1	61	6,4	18			8					
VI	19490 GJETTUM PLU										24,9	59	7,0	19			6					
VI	19510 ØVREVOLL										19,1	46	5,5	19			6					
VI	19710 ASKER	-4,1	-1,8	-0,7	-6,8	13,8	28	-13,7	15	78	40,7	72	11,2	18	23	0	7				590	1
VI	19825 TOFTE - RULLETO										38,6	96	11,9	19			6					
VI	19930 GLITRE										42,2	94	13,0	19			7					

Februar 2021

FY	STASJON	Tm	Av	Txm	Tnm	Txa	Txa-dt	Tna	Tna-dt	Rf	RR	RR%	Rxa	Rxa-dt	T0	T20	Rd1	Skd	Pe	Ov	Fyr	Vek
VI	19940 LIER	-4,8	-2,1	-1,5	-7,9	12,8	28	-17,3	14	82					23	0					609	0
VI	20280 HØNEFOSS - HV	-5,8	-2,6	-2,2	-9,0	13,5	28	-19,1	14	81					22	0					640	3
VI	20301 HØNEFOSS - HØ	-5,5	-2,0	-1,7	-8,6	13,6	28	-19,6	14	81	14,8	59	3,4	18	22	0	6				630	2
VI	20520 LUNNER										23,7	58	4,7	18			7					
VI	24210 SOKNA II										35,4	97	8,1	17			7					
VI	24600 GRIMELI I KRØDSHERAD										29,5	84	8,9	17			5					
VI	24710 GULSVIK II	-6,4	-2,2	-2,8	-9,7	12,6	28	-19,4	2	80	25,1	65	7,4	16	21	0	5				657	3
VI	24890 NESBYEN - TOD	-9,5	-3,7	-4,6	-13,3	12,1	24	-26,2	13	82	17,7	92	6,1	16	24	0	4	4,2	9	11	742	0
VI	24960 GOL - STAKE										21,2	96	6,0	17			6					
VI	25100 HEMSEDAL - HØLTO										32,6	76	8,4	23			6					
VI	25110 HEMSEDAL II	-10,2	-3,8	-3,9	-15,9	9,0	21	-32,7	14	76					23	0					762	0
VI	25112 HEMSEDAL - HO	-8,1	-2,1	-4,7	-10,8	7,7	21	-20,5	4	72					24	0					704	0
VI	25115 HEMSEDAL SKIS	-9,3	-1,3	-6,8	-11,5	2,9	21	-21,0	4						28	0					737	0
VI	25320 ÅL III										32,9	108	7,6	17			7					
VI	25540 BAKKO I HOL										44,3	86	8,6	17			9					
VI	25630 GEILO - OLDEBF	-9,7	-3,7	-4,2	-15,1	7,3	21	-30,3	11	76	37,6	101	10,7	16	24	0	7				748	0
VI	25640 GEILO										44,5	90	10,2	16			10	5	5	9		
VI	26350 SIGDAL - NEDRE	-9,7	-4,1	-3,0	-14,7	14,1	28	-31,1	14	90					25	0					748	1
VI	26500 GEITHUS										24,1	62	7,2	18			6					
VI	26594 DRAMMEN - DANVIK										29,6	65	9,4	18			5					
VI	26780 SOLBERGELVA - OLLEVEIEN												1,5									
VI	26790 MJØNDALEN - ORKIDEHØGDA																					
VI	26802 MJØNDALEN - ÅSEN												1,5									
VI	26810 HOKKSUND - LOE										23,4	91	6,9	19			5					
VI	26820 HOKKSUND																					
VI	26840 KROKSTADELVA - LANGELØKKA												1,4									
VI	26852 DRAMMEN - BRAGERNES SKOLE										28,2	83	18,5	21			2					
VI	26862 DRAMMEN TINGHUS										22,4	55	7,2	19			4					
VI	26864 DRAMMEN SYKEHUS										31,1	76	16,7	21			2					
VI	26872 DRAMMEN - ØREN SKOLE										24,5	79	13,5	20			2					
VI	26898 DRAMMEN - ÅSSIDEN																					
VI	26900 DRAMMEN - BE	-5,0	-2,4	-1,7	-7,9	14,2	28	-18,2	14	81	25,6	57	7,9	19	21	0	6				616	1
VI	26934 DRAMMEN - SOLUMSTRAND										29,9	78	16,5	21			3					
VI	27010 KONNERUD	-5,2	-1,8	-0,6	-9,6	15,1	28	-20,6	11	83	58,3	100	12,3	19	25	0	13				621	0
VI	27015 DRAMMEN - JARLSBERGVEIEN										20,7	82	7,1	19			5					
VI	28380 KONGSBERG BF	-5,8	-2,6	-0,9	-9,6	14,2	28	-20,4	11	80	37,3	92	10,0	19	24	0	7	4,7	6	9	638	1
VI	28750 FLESBERG			-0,6	-12,2	13,5	28	-28,1	14	80					23	0						
VI	28922 VEGGLI II	-6,1	-2,5	-1,9	-9,9	12,5	28	-20,3	11	76	24,0	78	7,9	17	23	0	5				647	2
VI	29350 UVDAL KRAFTVERK										33,4	76	8,8	17			9					
VI	29600 TUNHOVD										19,9	71	8,3	17			4					
VI	29720 DAGALI LUFTHA	-11,8	-4,0	-4,9	-18,2	8,5	21	-35,3	11	75					26	0					806	0
VT	26990 SANDE - GALLEI	-4,5	-2,2	-1,5	-7,3	11,5	26	-16,0	14	78	27,5	60	8,5	19	23	0	6				602	0
VT	26996 SANDE - LAUVKOLLMYR																					
VT	27120 HORTEN - NYKIRKE										46,4	81	16,0	19			6					
VT	27160 HORTEN II										42,8	76	16,2	19			6					
VT	27270 TØNSBERG - KILEN										40,5	76	11,9	19			7					
VT	27301 RAMNES - BERG										51,8	82	18,8	19			8					
VT	27315 RAMNES - KILE VESTRE									81												
VT	27330 TØNSBERG - TARANRØD										47,2	77	18,1	19			7					
VT	27400 NØTTERØY - FØYNLAND												17,9									
VT	27403 NØTTERØY - KNARRBERG										38,0	76	16,4	19			5					
VT	27406 NØTTERØY - TORØD										40,3	80	17,3	19			6					
VT	27420 TJØME	-2,4	-1,6								0,0	0	0,0	1			0				545	0
VT	27433 NØTTERØY - TENVIK										93,9	160	39,9	19			6					
VT	27435 NØTTERØY - VESTSKOGEN										47,4	89	19,8	19			7					
VT	27450 MELSOM	-3,5	-2,1	-0,1	-6,4	11,9	26	-17,8	14	80	59,6	92	19,4	19	21	0	7				573	1
VT	27460 NØTTERØY - BORGHEIM										33,9	64	16,0	19			6					
VT	27500 FÆRDER FYR	-1,2	-1,5	0,2	-2,6	8,7	26	-7,5	4	81					19	0					510	0
VT	27600 SANDEFJORD										40,5	61	10,5	18			7					
VT	27770 STOKKE - SOLLI										71,5	106	28,4	19			9					
VT	27780 TJØLLING	-2,8	-2,1	0,4	-5,5	13,0	26	-16,8	14	79					19	0					553	2
VT	27800 HEDRUM										51,6	81	22,5	19			7					
VT	29950 SVENNER FYR	-2,0	-2,1	0,2	-3,8	11,4	26	-9,9	14						18	0					531	0
VT	30000 LARVIK										77,5	123	30,0	19			10					
VT	30248 BREVIK										52,6	87	25,7	20			3					
VT	30249 LANGANGEN										42,4	64	19,0	20			3					
VT	30255 PORSGRUNN - /	-2,3	-1,1	0,6	-4,7	14,9	28	-11,9	14	80	45,1	75	19,4	19	20	0	5				542	3
VT	30258 PORSGRUNN - KLEVSTRAND										36,6	84	19,0	19			5					
VT	30261 PORSGRUNN										37,6	68	17,3	19			6					
VT	30270 PORSGRUNN - KJØLNES										26,2	68	12,9	19			5					
VT	30320 SKIEN - ELSTRØM										32,6	64	8,0	17			6					
VT	30330 GJERPEN - ÅRHUS									77												

FY	STASJON	Tm	Av	Txm	Tnm	Txa	Txa-dt	Tna	Tna-dt	Rf	RR	RR%	Rxa	Rxa-dt	T0	T20	Rd1	Skd	Pe	Ov	Fyr	Vek
VT	30380 GODAL										48,7	65	19,4	19			11					
VT	30530 NOTODDEN										26,9	82	6,1	19			6					
VT	30650 NOTODDEN FLY	-4,7	-1,0	0,4	-8,4	11,0	26	-19,1	14	81					22	0					608	1
VT	31080 TESSUNGDALEN - BAKKHUS										33,2	80	9,0	17			8					
VT	31400 FYRIEGG	-6,5	-0,9	-4,2	-8,8	7,6	24	-16,9	4	70	49,5	66	10,7	21	23	0	8				657	0
VT	31410 RJUKAN										32,6	101	8,5	21			7					
VT	31620 MØSSTRAND II	-8,9	-2,2	-4,6	-12,4	7,3	28	-24,0	2	78	54,2	97	8,2	19	25	0	16				724	0
VT	31970 GAUSTATOPPEI	-12,7	-3,2							78											831	0
VT	32060 GVARV - NES	-3,5	-1,3	0,0	-6,4	11,8	28	-15,5	14	75	33,5	96	11,2	19	22	0	5				573	2
VT	32220 LIFJELL - ØYSTEI	-7,4	-0,5	-5,6	-9,3	9,3	28	-17,8	5						26	0	23				684	0
VT	32240 BØ									79												
VT	32350 ÅMOTSDAL										45,0	77	8,6	17			10					
VT	32780 HØIDALEN I SOLUM										42,8	86	15,7	19			5					
VT	32850 KVITESEID - MOEN										31,5	73	10,4	17			5					
VT	32890 HØYDALSMO II	-7,6	-2,3	-1,9	-12,3	11,1	28	-27,8	2	82	48,1	90	15,0	17	25	0	8				689	0
VT	33250 RAULAND										49,0	88	9,8	17			10					
VT	33300 HONNEGRASNU	-9,0	-1,1	-7,1	-11,0	2,7	28	-19,5	5						28	0					727	0
VT	33890 VÅGSLI	-10,2	-3,9	-4,0	-14,6	9,9	28	-30,5	5	80	102,0	117	29,8	24	24	0	12				762	0
VT	33950 HAUKELISETER	-9,4	-2,9	-6,1	-13,4	6,0	28	-27,2	4		112,9	99	26,0	24	25	0	12				741	0
VT	34130 JOMFRULAND	-1,5	-1,7	0,9	-3,5	12,4	26	-9,5	5	77	43,7		21,2	19	20	0	5				518	2
VT	34580 DRANGEDAL-REFSDALSKILEN										46,9	89	21,4	19			5					
VT	34800 TØRDAL - SUVDØLA										57,3	86	22,1	19			8					
VT	34900 POSTMYR I DRANGEDAL										47,9	78	19,3	17			9					
VT	37230 TVEITSUND	-3,6	-1,5	-0,1	-6,8	9,9	27	-16,4	14	81	37,3	66	13,8	19	22	0	5				577	3
VT	37500 FOLDSÆ										40,2	81	13,8	17			7					
AG	35090 EIKELAND										66,1	77	28,0	19			7					
AG	35210 GJERSTAD JERN	-4,1	-1,5	0,4	-7,9	13,0	28	-20,0	12	82	57,0	81	25,1	19	21	0	6				591	0
AG	35860 LYNGØR FYR	-1,4	-2,1	1,0	-3,4	12,1	27	-9,5	5	71					19	0					514	4
AG	36110 ARENDAL BRANNSTASJON II										83,1	107	28,0	19			10					
AG	36200 TORUNGEN FYF	-1,0	-2,1	1,4	-2,8	11,6	26	-9,0	5	80	61,9	102	23,0	19	17	0	10				503	2
AG	36330 ARENDAL LUFTI	-2,1	-1,5	2,4	-5,2	16,3	28	-14,1	5	78					20	0					535	5
AG	36490 BØYLEFOSS										62,9	67	24,4	19			8					
AG	36560 NELAUG	-3,3	-1,8	0,5	-6,3	12,8	28	-16,8	14	89	64,8	70	25,0	19	21	0	9	4,8	5	12	569	4
AG	38140 LANDVIK	-1,9	-2,0	1,9	-5,4	16,9	28	-19,0	13	77	111,6	115	31,6	19	19	0	10				530	6
AG	38421 SENUMSTAD										81,5	68	28,4	19			8					
AG	38600 MYKLAND										64,1	88	25,1	19			7					
AG	38730 HYNNEKLEIV	-4,3	-1,8	0,5	-8,0	15,0	28	-21,3	13	85	43,0	66	15,2	19	22	0	8				597	1
AG	38800 TOVDAL										44,6	60	12,7	19			9					
AG	39010 KRISTIANSAND - FIDJEÅSEN												7,4									
AG	39030 KRISTIANSAND - HÅNES																					
AG	39040 KJEVIK	-2,1	-2,3	1,5	-5,9	16,3	28	-18,1	12	80	52,9	54	27,7	19	21	0	6				534	8
AG	39100 OKSØY FYR	-0,5	-2,0	1,7	-2,5	11,2	28	-8,8	12	83					17	0					491	3
AG	39150 KRISTIANSAND - SØMSKLEIVA										87,2	83	39,6	19			8					
AG	39160 KRISTIANSAND - HOLDALSNUTEN										111,7	107	60,3	19			6					
AG	39165 KRISTIANSAND BRANNSTASJON																					
AG	39200 KRISTIANSAND - KVADRATUREN										76,3		27,7	19			8					
AG	39210 DUEKNIPEN																					
AG	39220 MESTAD I ODDERNES										118,8	83	31,5	19			11					
AG	39750 BYGLANDSFJOR	-3,4	-2,0	-0,2	-6,1	11,8	28	-15,2	5	79	52,6	66	12,0	19	20	0	10				572	3
AG	40250 VALLE	-6,2	-3,1	-1,4	-10,5	10,6	28	-22,8	3	79	38,5	54	6,0	19	20	0	10				649	2
AG	40510 BLÅSJØ	-9,0	-2,3	-6,8	-11,1	2,7	22	-21,0	5	93					26	0					729	0
AG	40880 HOVDEN - LUNI	-10,4	-3,4	-4,7	-15,7	6,7	28	-34,0	5	79	74,2	121	18,2	25	23	0	16				766	0
AG	41090 MANDAL III	-0,7	-2,0	2,1	-3,2	14,8	28	-11,4	13	81	82,7	87	22,6	19	18	0	12				496	8
AG	41175 LAUDAL - KLEIV	-2,6	-1,3	0,2	-5,1	12,3	28	-15,6	13	88	140,3	93	35,9	19	18	0	13	5,1	7	12	549	1
AG	41480 ÅSERAL	-4,1	-2,2	0,1	-7,8	13,3	28	-20,0	5	80	97,0	69	20,0	19	19	0	10				589	1
AG	41550 LJOSLAND - MONEN										85,2	67	13,8	24			10					
AG	41770 LINDESNES FYR	0,2	-1,8	2,0	-1,5	7,9	28	-8,3	5	78	65,3	66	20,6	19	15	0	11	4,9	6	10	472	5
AG	41825 LYNGDAL	-1,0	-2,1	2,2	-4,0	12,9	28	-13,2	12	77					19	0					504	7
AG	42160 LISTA FYR	0,1	-1,8	2,4	-1,9	7,7	22	-10,0	12	79	94,8	106	21,0	19	17	0	12				473	6
AG	42520 RISNES I FJOTLAND										141,9	87	38,0	25			11					
AG	42650 FLEKKEFJORD										151,7	77	38,8	25			10					
AG	42720 BAKKE										186,4	101	39,6	25			13					
AG	42810 TONSTAD - NETTFED										156,9	89	39,0	24			12					
AG	42940 SIRDAL - SINNE	-5,9	-1,8	-2,0	-10,4	6,6	27	-26,9	12	77	94,4	66	29,8	25	20	0	11				642	0
RO	43010 EIK - HOVE	-3,3	-3,0	0,9	-7,0	11,2	28	-20,4	13		204,0	107	54,1	25	18	0	13	4,6	9	13	568	1
RO	43090 JØSSINGFJORD										151,1	107	36,5	25			12					
RO	43350 EIGERØYA	0,4	-1,7	2,4	-1,4	10,4	22	-8,4	10						15	0					466	8
RO	43810 MAUDAL										197,0	71	41,5	19			11					
RO	44080 OBRESTAD FYR	-0,9	-2,9	2,7	-3,9	10,9	12	-14,2	7	78	85,5	97	17,7	24	16	0	11				501	7
RO	44300 SÆRHEIM	-0,2	-1,9	2,4	-2,3	10,7	22	-11,3	10	73	100,2	104	19,6	24	14	0	12				481	13
RO	44480 SØYLAND I GJESDAL										158,3	77	33,9	25			12					
RO	44520 HELLAND I GJESDAL										160,5	78	39,0	25			12					

Februar 2021

FY	STASJON	Tm	Av	Txm	Tnm	Txa	Txa-dt	Tna	Tna-dt	Rf	RR	RR%	Rxa	Rxa-dt	T0	T20	Rd1	Skd	Pe	Ov	Fyr	Vek
RO	44560 SOLA	-0,7	-2,8	3,7	-4,7	12,3	22	-15,7	10	76	33,5	34	8,6	24	14	0	9	3,8	10	9	497	19
RO	44610 KVITSØY - NORI	1,4	-1,4	3,0	0,0	9,7	22	-5,5	5	72	69,1	80	17,8	24	14	0	11				438	12
RO	44640 STAVANGER - V	1,0	-0,9	3,5	-1,1	12,7	22	-8,8	10	69	93,5	99	22,7	25	14	0	10				449	19
RO	44730 SANDNES - ROVIK										95,7	84	22,2	25			12					
RO	44760 IMS										98,1	62	27,5	24			11					
RO	44800 SVILAND										127,9	75	38,0	25			12					
RO	44900 OLTEDAL										129,6	66	38,3	25			12					
RO	45350 LYSEBOTN	0,5	-1,1	2,7	-1,9	11,9	22	-11,7	10	62	113,2	50	46,6	25	16	0	10				462	19
RO	45530 LIARVATN	-2,7	-2,2	1,1	-6,9	10,5	22	-18,3	12	71	166,0	84	54,5	25	18	0	11				553	7
RO	45770 HJELMELAND									63												
RO	45870 FISTER - SIGMU	0,8	-1,2	3,9	-1,5	13,2	22	-9,3	10	68	108,4	86	48,0	24	14	0	9				452	25
RO	46150 SAND I RYFYLKE II										207,8	94	78,1	24			12					
RO	46220 GULLINGEN SKI	-3,7	-1,0	-1,5	-6,0	7,7	22	-13,8	10	68	207,7	91	77,7	25	19	0	8				579	1
RO	46300 SULDALSVATN										194,1	104	55,0	25			13					
RO	46610 SAUDA	-3,2	-3,0	1,5	-6,4	9,0	24	-15,5	5	77	148,8	67	34,8	24	18	0	14	4	12	12	566	1
RO	46850 HUNDSEID I VIKEDAL										221,0	77	53,1	24			12					
RO	46930 VATS I VINDAFJ	-3,8	-4,8	2,6	-8,6	11,9	22	-22,1	5	80	143,7	67	30,4	24	14	0	12				582	13
RO	47240 KARMØY - BREKKEVANN										100,2	77	21,9	24			11					
RO	47260 HAUGESUND LI	0,0	-2,1	3,2	-3,8	10,2	22	-15,0	10	74					14	0					475	16
RO	47270 KARMØY - HYDRO										106,3	86	21,0	24			12					
RO	47300 UTSIRA FYR	1,1	-1,7	2,5	-0,2	7,7	21	-6,3	10	77	69,0	67	18,2	20	14	0	10	4,6	11	13	445	12
RO	47350 RØVÆR	1,2	-1,6	2,9	-0,3	8,7	21	-6,1	5						14	0					444	12
VL	25830 FINSEVATN	-11,6	-3,0	-7,9	-16,0	2,9	21	-31,3	5	77	45,8	90	10,4	24	28	0	11				800	0
VL	29400 SANDHAUG	-13,0	-3,6	-9,0	-17,8	2,2	21	-33,5	5	83	5,5		1,2	24	28	0	1				840	0
VL	46430 RØLDALSFJELLE	-6,5	-1,0	-4,0	-8,6	4,8	22	-17,3	4	72	115,5	64	33,1	25	26	0	12				658	0
VL	46432 RØLDALSFJELLE	-8,8	-1,0	-6,8	-10,7	1,6	22	-18,8	5						28	0					724	0
VL	47450 STRAUMØY										89,0	58	25,3	24			10					
VL	47498 ETNE II			3,2	-6,9	13,7	22	-17,9	5	78	118,0	61	32,4	24	15	0	9					
VL	47600 LITLEDAL										115,9	54	37,1	24			11					
VL	47610 BASURA										170,4	84	51,6	24			13					
VL	47820 EIKEMO										193,0	70	56,4	24			12					
VL	47890 OPSTVEIT										213,7	70	72,6	24			11					
VL	48120 STORD LUFTHA	1,1	-1,2	3,6	-1,3	10,1	21	-9,1	10	70					14	0					446	17
VL	48330 SLÅTTERØY FYR	1,6	-1,4	3,6	-0,1	10,7	21	-5,9	5	71					14	0					431	18
VL	48450 HUSNES										172,3	87	39,8	27			12					
VL	48500 ROSENDAL										68,6	42	20,8	24			10					
VL	49080 ØVRE KROSSDALEN										105,9	55	36,7	24			7					
VL	49085 FOLGEFONNA S	-6,6	-0,8	-4,1	-9,1	5,1	22	-18,0	11	69	92,8	82	27,1	24	28	0	8				662	0
VL	49087 FOLGEFONNA S	-7,4	-0,4	-4,9	-9,6	3,5	22	-17,3	9						28	0					683	0
VL	49220 ODDA - JORDAL	-2,5	-2,8	1,4	-5,6	12,8	21	-13,9	12		110,8	63	35,0	24	18	0	11				547	8
VL	49245 SKARE									84	156,4	55	48,6	26			8					
VL	49351 TYSSEDAL IA										113,7	75	25,4	26			12					
VL	49360 TYSSEDAL V										106,4	62	24,7	26			11					
VL	49420 SKJEGGEDAL	-3,7	-1,7	-0,1	-6,5	10,0	22	-15,4	4	71	100,3	53	27,8	24	20	0	10				580	2
VL	49490 ULLENSVANG F	-0,6	-1,3	2,7	-3,2	12,3	21	-10,1	5	66	95,8	70	24,9	24	17	0	10				493	11
VL	49631 EIDFJORD II										54,4	48	26,5	26			6					
VL	49800 FET I EIDFJORD	-6,7	-1,9	-3,8	-9,7	7,7	21	-20,4	10	69	39,2	41	8,9	24	22	0	8				664	0
VL	50070 KVAMSØY	0,8	-0,7	2,9	-0,8	10,1	21	-6,0	4	67	141,8	87	54,0	24	14	0	9	4,3	9	12	453	7
VL	50110 KVAM - AKSNESET																					
VL	50150 HATLESTRAND										115,3	59	28,2	24			10					
VL	50175 AUSTEVOLL	1,1	-1,4	3,8	-0,9	10,2	21	-7,3	5		83,4	67	17,1	26	14	0	10				446	14
VL	50310 KVAMSKOGEN	-3,8	-1,6	-0,2	-6,7	7,3	24	-16,1	4	75	193,9	82	55,4	24	18	0	14				582	0
VL	50351 SAMNANGER II												51,0									
VL	50450 FANA - STEND										110,1	58	19,4	21			13					
VL	50500 FLESLAND	0,0	-1,7	3,4	-3,0	10,4	24	-12,7	12	72	100,6	67	21,2	21	14	0	12	4,5	11	13	477	16
VL	50503 SÆDALEN										121,3	69	31,4	24			12					
VL	50540 BERGEN - FLOR	0,6	-1,7	4,5	-2,3	11,6	21	-11,6	12	70	119,9	57	26,8	24	14	0	12	4,3	10	9	460	26
VL	50570 SKREDDERDALEN									78	117,5	54	26,4	24			12					
VL	50810 ÅSANE										80,7	56	18,4	23			12					
VL	50865 GULLFJELLET									74	228,5	66	57,1	24			14					
VL	51010 FOSSMARK	0,0	-1,4	2,8	-2,1	12,2	24	-9,6	13	63	151,7	68	47,5	26	16	0	13				476	17
VL	51250 ØVSTEDAL										142,8	46	46,4	26			9					
VL	51440 EVANGER									85	113,5	62	38,5	24			10					
VL	51470 BULKEN	-4,2	-2,4	-0,7	-7,1	8,1	21	-17,2	12	76	82,6	46	23,1	26	18	0	8				593	2
VL	51530 VOSSEVANGEN	-6,9	-4,8	-2,5	-9,9	10,8	21	-24,0	13	82	56,2	45	18,6	24	17	0	10				670	2
VL	51800 MJØLFJELL UH	-6,5	-2,4	-2,3	-10,1	9,1	22	-22,4	4	69	91,5	62	24,0	24	21	0	13				657	0
VL	51990 MYRKDALEN-VI	-5,9	-1,7	-2,8	-8,7	5,5	21	-18,3	4	70	192,8	64	47,5	24	19	0	14				642	0
VL	52170 EKSINGEDAL										164,2	67	49,0	24			11					
VL	52310 MODALEN III	-3,3	-2,2	1,0	-6,4	10,4	24	-16,0	13	79	155,2	60	51,2	24	17	0	11				569	2
VL	52400 EIKANGER - MYR										121,7	58	32,7	24			12					
VL	52475 BLOMVÅG - SELE										73,8	55	22,6	23			10					
VL	52535 FEDJE	1,3	-1,8							73											439	15

FY	STASJON	Tm	Av	Txm	Tnm	Txa	Txa-dt	Tna	Tna-dt	Rf	RR	RR%	Rxa	Rxa-dt	T0	T20	Rd1	Skd	Pe	Ov	Fyr	Vek
VL	52750 FRØYSET										132,8	60	40,0	23			15					
VL	52860 TAKLE	-0,2	-1,9	2,8	-2,7	11,1	23	-10,7	8	73	196,8	69	48,6	24	15	0	12				481	20
VL	52930 BREKKE I SOGN										232,6	75	57,4	24			13					
VL	52970 SØREBØ										111,2	62	34,0	26			8					
VL	52990 ORTNEVIK										86,1	59	25,2	24			8					
VL	53130 FRESVIK										57,0	68	16,5	24			9					
VL	53160 JORDALEN - NÅSEN										109,0	57	24,5	26			11					
VL	53480 KLEVAVATNET	-7,9	-1,6	-4,8	-11,1	5,3	21	-22,0	11	72	39,6	18	10,1	24	26	0	7				697	0
VL	53530 MIDTSTOVA	-8,5	-1,5	-5,9	-11,5	4,4	22	-21,8	11	74	42,2	40	14,1	25	28	0	7				715	0
VL	53680 FLÅM - JOASETI	-6,3	-1,8	-4,2	-8,3	5,9	22	-16,9	5	68			6,1		24	0					653	0
VL	53700 AURLAND										34,1	56	17,0	24			4					
VL	54110 LÆRDAL IV	-3,4	-2,7	-0,2	-6,5	11,9	24	-16,4	13	67	8,9	35	2,9	26	17	0	5				572	6
VL	54320 BORGUND - LO										18,1	45	10,4	26			3					
VL	54420 ØLJUSJØ PUMPEKRAFTVERK										17,6	71	4,2	26			7					
VL	54600 MARISTOVA										13,9	21	4,9	26			3					
VL	54780 ØVRE ÅRDAL										40,0	60	14,0	26			7					
VL	55300 SKJOLDEN										52,8	73	15,2	24			7					
VL	55425 SPØRTEGGBU	-9,9	-1,1	-7,6	-12,2	0,0	22	-20,5	8						28	0					754	0
VL	55550 HAFSLO										51,0	51	17,6	26			9					
VL	55670 VEITASTROND										96,2	58	20,5	21			11					
VL	55700 SOGNDAL LUFT	-5,1	-2,1	-2,5	-8,2	8,6	21	-18,3	12	79					20	0					620	1
VL	55730 SOGNDAL - SELSENG										90,6	62	22,7	26			11					
VL	55770 NJØS	-0,8	-1,5	2,2	-3,3	12,8	21	-11,1	13	61	36,3	43	11,7	26	17	0	6				498	13
VL	55820 FJÆRLAND - BR	-7,2	-4,8	-2,5	-10,6	7,8	19	-23,0	13	88	103,5	58	26,6	26	19	0	10				678	0
VL	55928 BALESTRAND - BALE									72												
VL	55930 BALESTRAND BRANNSTASJON										87,5	54	21,4	26			9					
VL	56010 HØYANGER VERK										127,5	53	35,0	26			8					
VL	56320 LAVIK										119,4	55	36,3	23			9					
VL	56400 YTRE SOLUND										73,8	48	26,9	23			12					
VL	56420 FURENESET	-0,2	-2,2	3,1	-2,9	11,2	24	-12,8	12	70	127,3	66	36,2	23	14	0	14				481	21
VL	56520 HOVLANDSDAL										191,6	61	53,5	24			12					
VL	56850 VIKSDALEN I GAULAR										150,8	78	44,4	24			8					
VL	56960 HAUKEDAL	-7,3	-5,2	-2,4	-11,1	9,6	21	-26,2	13	79	144,1	62	28,5	26	18	0	9				680	1
VL	57000 FØRDE LH - BRI	-2,4	-1,6	1,0	-5,1	8,7	24	-13,7	12	67					17	0					543	3
VL	57340 JØLSTER - KVAN	-5,5	-0,6	-3,8	-7,1	4,1	21	-14,5	8						26	0					631	0
VL	57390 SKEI I JØLSTER										75,2	41	24,6	26			8					
VL	57480 BOTNEN I FØRDE										169,7	61	42,8	24			8					
VL	57660 EIMHJELLEN										213,1	75	60,2	24			9					
VL	57710 FLORØ LUFTHA	1,3	-1,3	2,7	0,0	9,0	24	-6,6	8	66					14	0					439	17
VL	57770 YTTERØYANE F	2,2	-1,2	3,7	1,1	9,7	24	-3,9	8	71					14	0					414	13
VL	57790 MYKLEBUSTFJE	-3,4	-0,6	-1,7	-5,0	5,2	21	-11,7	8						20	0					572	0
VL	57810 SVELGEN II										165,3	66	39,2	24			14					
VL	57850 DAVIKNES										113,1	47	33,4	24			8					
VL	57940 ÅLFOTEN II										150,9	62	50,2	24			8					
VL	57990 GJENGEDAL										193,0	79	67,5	24			10					
VL	58070 SANDANE	-1,7	-2,4	2,4	-5,0	11,5	24	-14,2	12	71	66,6	54	20,1	24	16	0	8				525	20
VL	58100 SANDANE LUFT	-0,3	-1,4	2,4	-2,5	11,4	24	-9,5	9	70					15	0					483	20
VL	58320 MYKLEBUST I BREIM										96,2	61	27,5	26			7					
VL	58390 INNVIK - HEGGDAL										51,6	49	19,8	23			5					
VL	58480 OLDEDALEN										78,0	58	24,7	26			7					
VL	58780 NORDFJORDEID - NYMARK										117,3	54	33,6	24			10					
VL	58860 TROLLEDALSEG	-5,3	-0,9	-3,6	-7,0	3,5	21	-14,4	8						26	0					626	0
VL	58900 STRYN - KROKE	-3,1	-2,1	1,2	-6,3	10,7	21	-15,9	9	72	86,3	70	24,2	26	16	0	8				562	6
VL	59110 KRÅKENES	2,4	-0,8	4,3	0,9	11,4	21	-4,9	8	60					14	0					409	24
VL	59250 REFVIK										69,1	43	27,8	23			8					
VL	59450 STADLANDET	-1,0	-3,2	2,0	-4,1	11,6	24	-16,3	12	72	117,8	58	40,3	23	16	0	10				505	27
MR	58960 HORNINDAL	-3,8		0,7	-7,3	10,6	21	-17,7	11	66	101,5	52	26,5	26	18	0	10				581	2
MR	59680 ØRSTA-VOLDA I	-5,3	-5,4	-1,7	-9,3	12,0	21	-23,5	9	75					16	0					623	28
MR	59695 ØRSTA - EITREF	-3,4	-0,6	-0,9	-6,4	7,3	21	-15,6	4	65	81,7	42	25,9	26	18	0	10				571	0
MR	59800 SVINØY FYR	2,7	-1,0	4,1	1,4	10,4	21	-3,7	8	68					14	0					400	24
MR	60190 ROALDSHORNE	-5,8	-0,1	-3,3	-8,1	5,0	21	-15,5	11						27	0					639	0
MR	60240 ÅKERNESET									65	55,4	44	17,6	26			5					
MR	60500 TAFJORD	0,7	-0,7	3,3	-2,1	15,4	21	-11,1	13	50	33,3	34	22,8	26	15	0	6				456	34
MR	60640 VALLDAL - MUR	-0,9	-2,0	2,6	-4,2	15,2	21	-14,3	4		54,9	48	35,6	26	16	0	7				501	34
MR	60650 LINGE									57												
MR	60800 ØRSKOG	-0,7	-2,4	3,5	-4,4	14,2	21	-14,7	12	65	40,9	32	19,7	26	16	0	6				495	27
MR	60810 LEBERGSFJELLE	-2,2	-0,1	-0,2	-4,1	8,6	21	-12,2	4						18	0					538	2
MR	60945 ÅLESUND IV	1,9	-0,8							76			0,0								423	37
MR	60990 VIGRA	1,8	-1,0							65											425	24
MR	61060 REKDAL	1,0	-1,2	3,1	-1,1	13,6	21	-8,5	11	64					15	0					448	28
MR	61340 ÅNDALSNES - K	-1,3	-2,0	1,8	-4,3	15,0	21	-14,3	9		46,6	46	30,6	26	16	0	6				513	22
MR	61410 MANNEN	-8,0	-0,7	-5,2	-10,5	4,7	21	-20,0	4	70	33,1	30	16,2	26	28	0	6				700	0

Februar 2021

FY	STASJON	Tm	Av	Txm	Tnm	Txa	Txa-dt	Tna	Tna-dt	Rf	RR	RR%	Rxa	Rxa-dt	T0	T20	Rd1	Skd	Pe	Ov	Fyr	Vek
MR	61420 MARSTEIN	-3,3	-2,8	-0,3	-6,2	14,4	21	-16,6	13	60	41,3	38	27,4	26	18	0	6				569	20
MR	61820 ERESFJORD										37,8	28	26,8	26			4					
MR	62270 MOLDE LUFTHA	-1,0	-2,0	2,2	-4,3	12,0	21	-13,3	9	71					17	0					504	11
MR	62295 MOLDE - HINDA	-2,7	-2,1	1,4	-6,5	11,2	21	-17,1	4	70	66,5	34	26,5	26	19	0	10				552	7
MR	62480 ONA II	2,3	-0,9	3,9	1,0	11,3	23	-5,5	4	64					13	0					410	20
MR	62700 HUSTADVATN	-0,8	-2,2	2,4	-3,8	13,8	21	-12,7	11	71	61,7	32	20,0	23	17	0	10				497	19
MR	62900 EIDE PÅ NORDMØRE										70,8	33	32,5	26			10					
MR	62980 GJEMNES - REIN	-5,0	-0,7	-3,0	-6,9	6,0	21	-15,4	4						24	0					617	0
MR	63100 ØKSENDAL										28,2	27	20,9	26			4					
MR	63420 SUNNDALSØRA	-1,4	-2,5	1,7	-4,1	15,4	21	-13,1	3	55	22,7	27	14,9	26	16	0	4	3,4	11	6	515	28
MR	64300 KRISTIANSUND - KARIHOLA										27,1	28	11,2	23			5					
MR	64320 KRISTIANSUND ELVERK																					
MR	64330 KRISTIANSUND	0,7	-1,0	3,3	-1,8	12,9	21	-8,9	4	62					15	0					457	19
MR	64510 TINGVOLL	-1,5	-2,0	1,6	-4,1	14,6	21	-12,1	12	71					17	0					517	9
MR	64700 INNERDALEN	-4,1	-2,6	0,6	-8,6	12,5	21	-19,6	3	64	58,7	35	29,9	26	21	0	5				591	9
MR	64760 SURNADAL - SYLTE									67												
MR	64870 TÅGDALEN	-4,3	-1,6	-0,8	-7,9	12,7	21	-17,3	3	67					21	0					597	2
MR	65310 VEIHOLMEN	2,1	-0,9	3,6	0,7	9,2	24	-5,5	3	73					13	0					418	13
MR	65370 SMØLA - MOLDSTAD										43,4	39	14,5	10			9					
TL	10300 HÅSJØEN - SOLGLØTT										9,5	28	3,0	23			4					
TL	10380 RØROS LUFTHA	-12,3	-4,2	-5,4	-18,8	7,2	25	-37,2	11	76	9,7	29	3,3	23	27	0	3	4,2	8	6	819	0
TL	10600 AURSUND										13,7	29	3,0	23			6					
TL	10800 SØLENDET	-10,2	-2,7	-6,1	-14,7	5,2	27	-30,5	11	82	20,4	49	3,6	21	27	0	8				762	0
TL	63630 TROLLHEIMEN	-9,6	-0,8																		744	0
TL	63705 OPPDAL - SÆTE	-5,8	-2,5	-1,9	-9,9	9,4	21	-22,2	3	61	13,6	32	6,8	26	22	0	3				638	4
TL	63820 DRIVDALEN	-7,4	-3,5	-3,8	-11,2	9,1	24	-24,8	11	65	7,5	26	2,9	26	23	0	3				684	3
TL	65230 HEMNE - LENES										38,0	25	15,5	26			9					
TL	65270 SØVATNET																					
TL	65451 HITRA - SANDST	0,7	-0,9	3,2	-2,3	12,0	21	-11,8	11	71	27,0	23	7,1	28	17	0	8				458	12
TL	65940 SULA	1,7	-0,8	3,1	0,2	8,7	24	-5,9	3	77					14	0					429	11
TL	66150 ORKDAL - THAM	-6,3	-4,1	-1,8	-10,1	9,7	24	-22,9	3	77	23,8	33	5,9	26	22	0	8				651	4
TL	66620 RENNEBU - RAMSTAD										14,3	25	7,5	26			3					
TL	67140 SKJETLEIN									74												
TL	67280 SOKNEDAL	-6,7	-3,2	-2,1	-10,9	11,6	24	-23,6	4	76	21,6	36	7,6	27	23	0	6				664	2
TL	67560 KOTSØY	-9,2	-5,2	-4,5	-13,3	11,3	24	-28,4	3	85	16,4	29	6,0	26	25	0	4				735	0
TL	67780 ÅLEN										14,0	31	4,9	26			4					
TL	68010 TRONDHEIM - HØVRINGEN									74	15,8	44	5,0	26			6					
TL	68050 LADE									72	15,2	27	3,6	27			6					
TL	68120 SAUPSTAD	-5,0	-3,3	-0,8	-8,8	13,2	21	-21,5	11	75	22,2	31	6,9	26	21	0	7				616	3
TL	68125 SVERRESBORG	-4,6	-2,5	-1,1	-8,8	9,5	21	-20,1	3	79	27,1	36	8,3	26	22	0	7				604	1
TL	68230 TRONDHEIM - RISVOLLAN									81	18,5	25	4,7	26			7					
TL	68270 LØKSMYR										22,8	22	8,0	27			4					
TL	68290 SELBU II	-7,7	-4,9	-2,5	-13,0	10,6	21	-29,3	11	77	16,8	33	4,3	10	23	0	6				692	2
TL	68420 AUNET										27,5	39	11,7	27			6					
TL	68840 STUGUDAL - KÅSEN										29,1	41	9,1	27			7					
TL	68860 TRONDHEIM - \	-3,9	-2,8	-0,5	-7,4	11,3	21	-20,1	11	72	15,0	24	3,6	26	20	0	6				586	6
TL	69020 RANHEIM									70			4,6									
TL	69100 VÆRNES	-4,8	-3,7	-0,7	-8,7	13,1	21	-21,4	11	76	21,7	34	3,7	28	20	0	7	3,6	10	5	609	7
TL	69150 KVITHAMAR	-5,0	-3,8	-1,1	-9,3	10,8	21	-23,0	11	75	36,0	52	6,5	28	22	0	9				617	5
TL	69380 MERÅKER - VAF	-7,0	-4,1	-2,4	-11,5	11,3	21	-27,9	11	76	42,5	59	12,4	14	23	0	7				672	3
TL	69420 KLUKSDAL										35,7	51	7,5	14			8					
TL	69550 ØSTÅS I HEGRA										76,7	82	36,4	14			8					
TL	69655 FROSTA	-2,4	-1,8	0,9	-5,1	11,5	21	-14,3	11	77					20	0					542	5
TL	69960 BURAN										40,8	80	12,0	14			10					
TL	70510 VERA II										118,9	125	35,1	27			11					
TL	70680 MÆRE III	-4,1	-2,2	-1,2	-7,4	8,4	21	-21,0	11	82					21	0					591	2
TL	70820 UTGÅRD										59,7	70	14,0	13			11					
TL	70850 SNÅSA - KJEVLI	-7,3	-3,7	-2,4	-12,5	7,8	25	-33,8	11	80	55,1	67	15,2	14	22	0	10				680	0
TL	70930 SNÅSA - NAGELHUS										95,3	105	20,6	28			11					
TL	71000 STEINKJER - SØNDRE EGGE									82	50,4	83	18,5	14			12					
TL	71200 MOSVIK - TRØAHAUGEN										71,4	68	35,4	14			11					
TL	71280 LEKSVIK - MYRAN										94,0	69	38,2	14			11					
TL	71320 RISSA III	-2,4	-1,9	0,3	-5,3	10,9	21	-15,0	12	77					19	0					544	6
TL	71550 ØRLAND III	-0,5	-1,2	1,5	-2,6	10,0	21	-12,5	11	77	21,1	26	5,3	26	17	0	8	5,2	7	12	489	9
TL	71780 ÅFJORD II	-3,8	-3,1	0,0	-7,4	9,2	21	-22,5	11	82	109,2	87	38,5	14	19	0	13				581	2
TL	71810 ÅFJORD - MOMYR										154,6	76	27,1	26			16					
TL	71850 HALTEN FYR	1,8	-0,5							77											425	11
TL	71900 BESSAKER										111,9	110	24,0	1			13					
TL	71990 BUHOLMRÅSA	1,0	-0,4	2,8	-1,0	9,5	24	-9,1	3	73					17	0					448	11
TL	72580 NAMSOS LUFTH	-5,0	-2,9	-2,0	-8,6	8,3	25	-24,0	11	81					22	0					617	2
TL	72650 OVERHALLA - UNNSET										92,7	80	21,4	28			13					
TL	72710 OVERHALLA - SKOGMO									81												

FY	STASJON	Tm	Av	Txm	Tnm	Txa	Txa-dt	Tna	Tna-dt	Rf	RR	RR%	Rxa	Rxa-dt	T0	T20	Rd1	Skd	Pe	Ov	Fyr	Vek
TL	73250 SØRLI										33,6	71	7,6	28			11					
TL	73550 GARTLAND	-8,2	-3,7	-4,0	-12,8	8,1	25	-30,2	11	85	104,1	102	30,0	28	24	0	12				706	0
TL	73800 TUNNSJØ										70,0	115	16,5	28			10					
TL	74350 NAMSSKOGAN	-8,9	-4,0	-4,4	-13,5	6,5	25	-31,8	11	81	106,8	88	18,6	25	24	0	12				726	0
TL	75020 OTTERØY										98,3	83	21,3	28			13					
TL	75100 LIAFOSS										134,5	77	28,8	26			11					
TL	75220 RØRVIK LUFTHA	-1,6	-1,4	0,8	-5,1	7,2	24	-17,1	4	82					18	0					521	4
TL	75410 NORDØYAN FYI	1,2	-0,2	2,8	-0,4	8,6	21	-6,6	3						15	0					443	8
TL	75550 SKLINNA FYR	1,6	0,2	3,0	0,0	7,4	27	-5,6	3	75					14	0					431	7
NO	76100 ØKSNINGØY										108,3	80	27,5	28			10					
NO	76240 SØMNA - KVAL(	-2,1	-0,2	-0,5	-4,1	6,6	24	-10,0	3	82					22	0					535	0
NO	76250 SØMNA - STEIN										88,5	69	14,1	28			11					
NO	76330 BRØNNØYSUND	0,1	-0,3	2,5	-2,3	8,7	24	-8,6	11	74					17	0					473	5
NO	76450 VEGA - VALLSJØ	-0,7	-1,0	2,1	-4,0	9,9	24	-14,6	10	76	42,0	37	9,9	26	18	0	9	3,7	11	3	497	7
NO	76530 TJØTTA									76	79,7	76	18,9	26			13					
NO	76750 SANDNESSJØEN	-0,3	-0,6	2,0	-3,3	9,1	24	-10,8	10	73					19	0					485	4
NO	77230 MOSJØEN LUFT	-7,5	-3,1	-3,8	-10,7	8,0	27	-22,6	4	82	110,6	84	25,3	28	25	0	12				685	2
NO	77280 LAKSFORS									81	118,4	97	28,1	28			12					
NO	77425 MAJAVATN V	-10,0	-3,8	-5,3	-14,9	5,5	25	-29,9	11	81	116,8	114	27,9	13	25	0	11				757	0
NO	77490 KAPPFJELLET	-7,7	0,4	-5,8	-9,8	0,8	24	-16,5	3						28	0					692	0
NO	78360 SELJELIA	-6,4	-2,0	-3,4	-9,1	6,4	28	-18,8	10	84	156,5	94	31,2	25	24	0	13				655	0
NO	79220 SKAMDAL	-5,4	-1,9	-2,8	-7,6	6,5	25	-16,6	10	82	172,2	128	34,7	12	24	0	12				627	1
NO	79600 MO I RANA LUF	-8,9	-3,1	-5,3	-13,0	6,6	28	-25,7	11	80					26	0					725	0
NO	79700 STORFORSHEI	-9,9	-3,5	-6,0	-14,2	6,0	28	-28,6	10	80	150,4	114	34,5	26	26	0	9				752	0
NO	79764 HJARTÅSEN	-8,7	-2,0	-5,6	-12,0	7,3	28	-22,6	10	80	149,5	139	39,8	25	26	0	10	5,3	5	13	720	0
NO	80102 SOLVÆR III	0,3	-0,3	1,8	-1,4	7,2	28	-6,3	10	74					21	0					469	3
NO	80200 LURØY	-2,0	-1,0	1,0	-5,5	7,6	25	-14,7	10	72	207,4	85	41,7	25	22	0	17				532	3
NO	80340 TRÆNA - HUSØY										71,6	87	14,6	12			15					
NO	80610 MYKEN	1,8	0,2	3,1	0,1	7,3	25	-3,6	10	72	56,5	80	17,0	25	18	0	10				425	5
NO	80700 GLOMFJORD	-0,9	-0,4	1,4	-3,4	8,4	24	-11,6	10	68					20	0					501	3
NO	80705 GLOMFJORD - S	-2,9	0,3	-0,8	-5,3	5,4	24	-11,6	10		144,6	86	29,7	26	25	0	12				558	0
NO	80707 GLOMFJORD - T	-6,3	-0,1																		652	0
NO	80740 REIPÅ	-2,3	-0,8	1,3	-6,5	8,6	22	-18,5	10	82	112,8	109	30,2	26	20	0	11	5,3	5	16	542	4
NO	80880 SANDHORNØYA	-4,7	-0,1	-2,4	-7,0	5,1	24	-11,6	10						26	0					608	0
NO	81650 SALTDAL - NOR	-7,7	-2,6	-4,1	-11,6	8,2	28	-22,4	10	83	63,9	123	17,0	13	25	0	10				692	0
NO	81775 LØNSDAL STASJ	-7,3	-0,8	-4,6	-10,6	6,5	28	-20,0	10	75	69,2	84	21,8	13	26	0	10				680	0
NO	82000 SETSÅ	-4,8	-1,7	-1,3	-9,2	8,6	28	-20,3	10	75	78,5	142	15,4	25	24	0	9				610	1
NO	82110 VALNESFJORD	-4,0	-1,3							79			0,0								589	0
NO	82290 BODØ VI	-2,0	-1,0	0,2	-4,7	7,7	24	-11,1	10	76	103,2	132	25,3	12	22	0	13	5,5	4	13	533	2
NO	82310 BODØ - SKIVIKA									76	78,5	144	23,7	25			10					
NO	82410 HELLIGVÆR II	0,4	0,1	1,9	-1,2	7,0	24	-5,7	10	74					20	0					464	3
NO	82650 VALLJORD										116,8	123	35,0	28			11					
NO	82720 SISOVATNET	-7,6	0,3	-4,2	-11,6	3,3	24	-25,6	10		118,1	102	28,7	28	28	0	13				690	0
NO	82840 STYRKESNES - HESTVIKA										149,1	126	36,7	25			12					
NO	83300 STEIGEN										78,8	82	20,6	26			12					
NO	83520 TØMMERNESET										127,3	94	37,5	25			12					
NO	84070 BJØRKÅSEN										104,8	88	28,4	25			11					
NO	84190 SKJOMEN - STIBERG																					
NO	84210 LOSISTUA	-8,1	0,6	-4,8	-11,5	2,6	28	-24,6	10	86			11,7		28	0					703	0
NO	84500 STRAUMSNES	-4,3	0,1	-1,8	-6,7	8,4	28	-12,8	18	70	74,7	84	20,8	26	26	0	11				597	0
NO	84630 NARVIK - FAGEI	-7,4	0,3	-5,2	-9,7	1,9	24	-15,9	10						28	0					683	0
NO	84701 NARVIK SENTRU	-3,3		-1,1	-5,6	8,1	28	-12,3	18	76	51,8		21,7	26	25	0	9				569	1
NO	84880 KATTERAT	-6,4	0,1	-3,8	-9,1	5,5	28	-19,1	18	74	87,8	139	27,1	26	27	0	13				655	0
NO	84900 BJØRNFJELL	-9,5	0,8	-6,8	-12,4	4,5	28	-24,3	18	85	71,4	86	23,4	26	27	0	14				742	0
NO	84970 EVENES LUFTHA	-4,9	-0,9	-1,1	-9,1	6,8	25	-21,5	18	82					24	0					612	0
NO	85040 ROTVÆR	-0,6	0,3	1,2	-2,1	6,5	25	-6,3	19						23	0					492	1
NO	85380 SKROVA FYR	0,6	0,4	2,7	-1,6	6,6	24	-6,3	10	76					22	0					458	1
NO	85450 SVOLVÆR LUFT	-0,3	0,2	1,5	-2,3	7,6	28	-7,6	10	76					23	0					485	1
NO	85560 LEKNES LUFTHA	-0,9	-0,3	2,0	-4,6	8,4	28	-14,4	10	80	103,5	59	20,3	25	22	0	19				501	2
NO	85840 VÆRØY HELIPO	2,0	0,6	3,4	0,2	7,6	27	-5,3	10	74					14	0					420	5
NO	85890 RØST LUFTHAV	2,1	0,8	3,5	0,3	7,4	24	-4,3	10	77	55,2	76	9,4	22	14	0	13				416	5
NO	86070 VESTVÅGØY - HIMMELTINDEN																					
NO	86520 SORTLAND - KLI	-0,9	0,4	1,4	-3,8	7,3	28	-8,6	9	76	103,9	60	22,7	28	23	0	16				503	1
NO	86600 STOKMARKNES	-0,8	0,1	2,0	-4,9	8,0	28	-12,9	10	80					23	0					499	2
NO	86740 BØ I VESTERÅLE	0,6	0,5	2,3	-1,7	7,1	24	-7,6	10	76	58,7	82	11,3	25	20	0	16				461	2
NO	87000 ÅNSTADBLÅHEI	-4,1	0,5	-2,5	-5,8	3,5	28	-9,4	10						25	0					592	0
NO	87110 ANDØYA	-0,5	0,9							78	153,8	143	17,3	12			22	6,7			489	1
NO	87120 ANDØYA - TROI	-3,9	-0,1	-2,2	-5,3	3,7	25	-9,1	19						26	0					585	0
TF	87640 HARSTAD STAD	-1,7	0,5	0,5	-4,2	7,1	25	-10,4	18	74	64,7	81	10,3	11	24	0	12				524	0
TF	87772 SÆTERTINDEN '	-8,5	0,0	-7,0	-10,0	-0,8	25	-13,8	3						28	0					713	0
TF	88100 BONES I BARDU	-6,8	-0,6	-3,7	-11,0	6,3	28	-23,0	10	82	74,0	92	13,4	11	26	0	15				666	0
TF	88200 SENJA - LAUKHELLA										79,9	93	12,7	12			14					

FY	STASJON	Tm	Av	Txm	Tnm	Txa	Txa-dt	Tna	Tna-dt	Rf	RR	RR%	Rxa	Rxa-dt	T0	T20	Rd1	Skd	Pe	Ov	Fyr	Vek
TF	88460 GRUNNFARNES										126,9	116	17,0	11			17					
TF	88660 BOTNHAMN										104,1	92	24,0	26			19					
TF	88690 HEKKINGEN FYI	-1,0	0,4	1,0	-2,9	8,7	28	-7,9	22	77					23	0					505	1
TF	89010 KISTEFJELL	-8,5	-0,2	-6,6	-10,4	-0,4	25	-16,5	22						28	0					714	0
TF	89350 BARDUFOSS	-8,4	0,7	-4,2	-13,5	6,6	28	-28,5	18	82	56,7	97	12,1	13	27	0	12	5,7	1	13	713	0
TF	89940 DIVIDALEN II	-9,2	-0,3	-5,8	-13,6	9,2	28	-25,4	3	79	37,3	157	9,1	17	28	0	9				733	0
TF	89980 TAMOKDALEN	-7,4	0,7	-3,9	-11,6	6,5	28	-21,2	18	79	75,8	106	17,1	12	26	0	13				684	0
TF	89985 SJUFJELLET																					
TF	90100 MALANGEN - P.	-4,7	0,1	-1,9	-8,2	5,2	28	-18,6	18	76	173,7	152	44,5	26	25	0	18				609	0
TF	90110 MORTENHALSS	-7,4	-0,4	-5,2	-9,5	0,8	25	-17,0	22						28	0					683	0
TF	90400 TROMSØ - HOL	-2,7	-0,3	-0,8	-5,0	6,4	28	-10,6	19	79	108,6	137	15,8	26	24	0	17				553	0
TF	90450 TROMSØ	-3,3	0,0	-1,2	-5,6	5,9	28	-11,3	18	84	142,3	147	15,2	12	25	0	22	5,7	4	12	568	0
TF	90490 TROMSØ - LAN	-3,2	-0,2	-0,9	-5,8	6,2	28	-13,2	18	81	106,6	116	14,0	12	25	0	17	4,9	6	10	565	0
TF	90495 STAKKEVOLLAN																					
TF	90510 TROMSDALEN																					
TF	90560 KVALØYSLETTA																					
TF	90650 GRUNNFJORD - STAKKEN										70,6	105	16,9	26			15					
TF	90720 MÅSVIK	-0,6	0,1	1,3	-2,6	7,0	25	-5,9	9	75					22	0					492	0
TF	90760 FAKKEN	-1,5	0,1	0,2	-3,3	6,5	28	-7,9	22	77					25	0					517	0
TF	90800 TORSVÅG FYR	-0,2	0,2	1,4	-1,9	6,6	24	-5,2	10	71					22	0					482	0
TF	91080 YTRE HOLMEBUKT										139,6	188	18,2	12			18					
TF	91120 LYNGEN - GJERI	-6,5	0,1	-3,9	-9,1	4,9	28	-17,8	22	87					27	0					658	0
TF	91130 LYNGEN - GJERI	-6,4	0,8	-3,6	-10,0	4,5	28	-17,7	22						26	0					656	0
TF	91150 LYNGEN - URA										86,5	147	14,5	26			15					
TF	91180 LENANGSSTRAU	-2,3	0,4	-0,2	-4,8	7,1	25	-11,7	18	74	91,9	90	13,1	26	24	0	19				541	0
TF	91380 SKIBOTN II	-5,5	0,1	-2,6	-9,1	8,6	28	-18,2	18	75	50,4	164	7,7	12	26	0	14				629	2
TF	91430 RIHPOJAVRI	-8,2	0,3	-5,5	-11,7	6,5	28	-18,6	3						27	0					707	0
TF	91500 NORDNESFJELLET										3,6	19	2,4	2			1					
TF	91530 GAMANJUNNI	-10,1	-0,6	-8,2	-12,5	-1,5	28	-21,7	22	88					28	0	23				758	0
TF	91551 BIRTAVARRE - I	-3,8	0,0	-0,4	-7,6	11,0	28	-15,8	18	75	20,8	76	5,0	27	26	0	9				582	2
TF	91725 SKJERVØY										101,3	112	12,0	9			17					
TF	91729 ARNØYA - TROLLTINDEN									94												
TF	91740 SØRKJOSEN LUI	-4,4	0,8	-1,6	-8,0	8,9	28	-17,3	18	75					26	0					601	1
TF	92350 NORDSTRAUM	-3,5	0,1	-1,3	-5,9	7,9	28	-12,5	22	76	27,9	87	4,6	11	25	0	8				574	1
TF	92500 LANGFJORDJØKELEN																					
TF	92650 NUVSVÅG	-2,4	0,6	0,0	-5,2	8,0	25	-10,6	17	73	199,2	109	36,1	27	26	0	22				543	1
TF	92750 HASVIK LUFTHA	-2,0	-0,2	-0,2	-4,9	6,3	28	-9,2	17	77					25	0					533	0
TF	92860 ØKSFJORD - DE	-6,7	-0,1																		662	0
TF	92910 SOPNESBUKT										95,5	172	10,9	10			15					
TF	93000 HASVIK - SLUSK	-6,2	-0,4							87											648	0
TF	93140 ALTA LUFTHAVI	-7,2	-0,2	-3,8	-11,1	7,7	28	-20,5	18	77	48,0	168	9,0	13	27	0	13				677	0
TF	93301 SUOLOVUOPMI	-11,7	1,3	-7,4	-17,6	4,6	28	-31,3	18	85	31,5	137	4,9	13	28	0	12				803	0
TF	93700 KAUTOKEINO	-12,9	0,7	-7,9	-19,0	5,8	28	-34,3	18	81	23,8	123	5,4	21	28	0	8	5,9	2	10	836	0
TF	93900 SIHCCAJAVRI	-13,6	-0,4	-8,5	-20,0	4,1	28	-33,2	18	89	25,9	99	4,0	21	28	0	9	5,8	1	11	857	0
TF	94230 ROGNSUNDET	-3,9	-0,4	-2,0	-5,8	5,8	28	-13,4	22						28	0					586	0
TF	94280 HAMMERFEST I	-4,3	-0,3	-2,1	-7,1	5,4	28	-13,5	22	79	94,0	147	13,9	3	26	0	18				596	0
TF	94500 FRUHOLMEN F	-1,8	-0,2	0,0	-3,9	6,4	25	-11,3	22	75					24	0					527	0
TF	94680 HONNINGSVÅG	-3,3	0,0	-1,2	-5,5	5,8	28	-13,9	21	78	98,8		17,0	23	27	0	22				568	0
TF	94870 OLDERFJORD																					
TF	95350 BANAK	-7,8	0,1	-4,9	-11,5	7,0	28	-20,6	16	78					28	0					695	0
TF	95590 BØRSELV II										74,7	197	14,0	4			15					
TF	96220 LEBESBY - KARLMYHR										49,5	147	5,6	10			15					
TF	96310 MEHAMN LUFT	-5,0	-0,4	-2,4	-8,2	4,8	28	-16,5	22	76	45,0		8,8	23	27	0	15				615	0
TF	96400 SLETTNES FYR	-3,9	-0,3	-1,5	-7,1	4,5	28	-14,4	22	72					27	0					584	0
TF	96600 GAMVIK - SKJÅNES										52,1	104	9,0	1			15					
TF	96850 TANA BRU	-12,7	-2,3	-8,7	-17,3	5,1	28	-33,9	20	82	56,5	146	11,6	10	28	0	10				832	0
TF	96931 POLMAK TOLLSTED										38,0	133	4,7	10			13					
TF	97251 KARASJOK - MA	-14,9	-1,0	-8,7	-21,3	5,1	28	-32,8	17	80	28,8	135	3,4	13	28	0	15	4,8	4	9	893	0
TF	97350 CUOVDDATMO	-13,3	0,1	-7,8	-20,3	4,3	28	-33,8	18	80	15,4	77	3,3	22	28	0	6	5,9	1	9	847	0
TF	97710 ISKORAS II	-11,4	-0,7	-9,3	-13,5	-0,1	28	-22,4	22	89					28	0					795	0
TF	98090 BERLEVÅG LUFT	-5,1	-0,4	-2,4	-8,3	4,4	28	-18,3	22	76					28	0					619	0
TF	98360 BÅTSFJORD - ST	-7,4	-0,7	-4,7	-10,1	3,9	28	-19,1	22	80					28	0					682	0
TF	98400 MAKKAUR FYR	-4,5	-0,2	-2,0	-7,5	5,4	28	-17,5	22	72					28	0					601	0
TF	98550 VARDØ RADIO	-4,5	-0,6	-2,5	-7,0	4,0	28	-13,9	22	76	44,4	88	4,5	12	28	0	20				603	0
TF	98580 VARDØ LUFTHA	-5,3	-0,2	-2,7	-8,3	3,4	28	-14,3	22	81					28	0					625	0
TF	98790 VADSØ LUFTHA	-7,3	-1,2	-4,7	-10,5	4,3	28	-18,3	22	79					28	0					681	0
TF	99340 ØVRE NEIDEN										34,5	146	8,2	2			11					
TF	99370 KIRKENES LUFT	-10,8	-1,0	-7,6	-14,3	3,4	28	-26,4	20	84					28	0					778	0
TF	99460 PASVIK - SVAN	-13,9	-2,7	-9,5	-19,3	3,2	28	-33,9	21	83					28	0	15				865	0
TF	99500 SKOGFOSS										43,3	166	8,2	5			13					
TF	99540 NYRUD	-15,9	-4,1	-11,4	-21,5	3,8	28	-36,3	20	81	26,8	132	6,2	24	28	0	8				921	0
SV	99710 BJØRNØYA	-3,9	1,2	-1,6	-6,2	3,2	23	-11,8	3	82	26,3	63	4,9	13	26	0	9	5,6	3	11	584	0

Februar 2021

FY	STASJON	Tm	Av	Txm	Tnm	Txa	Txa-dt	Tna	Tna-dt	Rf	RR	RR%	Rxa	Rxa-dt	T0	T20	Rd1	Skd	Pe	Ov	Fyr	Vek
SV	99720 HOPEN	-7,2	2,3	-5,0	-9,2	3,8	23	-17,0	11	82	13,9	66	3,0	3	28	0	6	6	2	16	678	0
SV	99735 EDGEØYA - KAP	-11,2		-8,1	-14,9	1,2	24	-24,8	12	85					28	0					789	0
SV	99740 KONGSØYA	-12,7		-10,3	-16,3	-0,5	23	-24,9	3	85					28	0					833	0
SV	99752 SØRKAPPØYA	-5,4		-3,2	-7,9	2,6	23	-16,8	1	83					28	0					626	0
SV	99754 HORNSUND	-5,9		-3,9	-8,1	2,8	25	-16,3	1	77	32,6		11,7	24	28	0	9	5,8	1	12	642	0
SV	99760 SVEAGRUVA	-8,5	4,7	-5,6	-12,0	2,5	17	-24,1	1	76					28	0					715	0
SV	99765 AKSELØYA	-7,0								78											671	0
SV	99790 ISFJORD RADIO	-4,9		-2,7		3,5	24				35,6		13,7	3		0	9				612	0
SV	99840 SVALBARD LUF	-6,6	5,0	-4,4	-9,5	2,9	17	-20,1	1	73			1,5		28	0		6,3	0	17	661	0
SV	99870 ADVENTDALEN									80	8,9		1,8	13			4					
SV	99880 PYRAMIDEN	-7,8		-5,2	-10,9	3,0	24	-22,4	1	74					28	0					694	0
SV	99910 NY-ÅLESUND	-6,1	5,1	-3,7	-8,8	2,8	16	-18,7	12	73	31,4	74	6,6	26	27	0	10	6,4	3	19	646	0
SV	99927 VERLEGENHUKI	-8,5		-5,6	-11,2	0,6	16	-21,5	1	76					28	0					713	0
SV	99935 KARL XII-ØYA	-7,6		-5,8	-9,4	-1,4	24	-17,5	1	78					28	0					688	0
SV	99938 KVITØYA	-12,8		-10,0	-16,2	-0,9	24	-27,4	7	82					28	0					834	0
JM	99950 JAN MAYEN	-1,2	2,2	0,4	-3,2	4,0	21	-13,3	13	87	35,8	69	6,9	20	19	0	12	7,2	0	22	510	0
DM	99990 TROLL I ANTARI	-12,4			-15,0			-18,6	16	43					28			3,7	10	5	823	0

Tm: Middeltemperatur
Av: Middeltemperatur, avvik fra normaltemperatur
Txm: Middel av maksimumtemp.
Tnm: Middel av minimumtemp.
Txa: Absolutt maksimumtemperatur
dt: Dato som Txa er målt
Tna: Absolutt minimumtemp.
dt: Dato som Tna er målt
Rf: Relativ fuktighet
RR: Nedbør totalt
RR%: Nedbør i % av normalnedbør
Rxa: Største døgnnedbør
dt: Dato som Rxa er målt
T0: Antall døgn med Tmin < 0°C
T20: Antall døgn med Tmax >= 20°C
Rd: Antall døgn med nedbør >= 0.1 mm
Rd1: Antall døgn med nedbør >= 1.0 mm
Skd: Samla skydekke i 8-deler
Pe: Antall penværsdager
Ov: Antall overskyede dager
Fyr: Fyringsgraddager, base 17°C
Vek: Vekstgraddager, base 5°C

Meteorologisk institutt

Klimatologisk oversikt sesong

Desember 2020 - februar 2021

Nedbør

Utjevnet nedbørsum
i prosent av normal

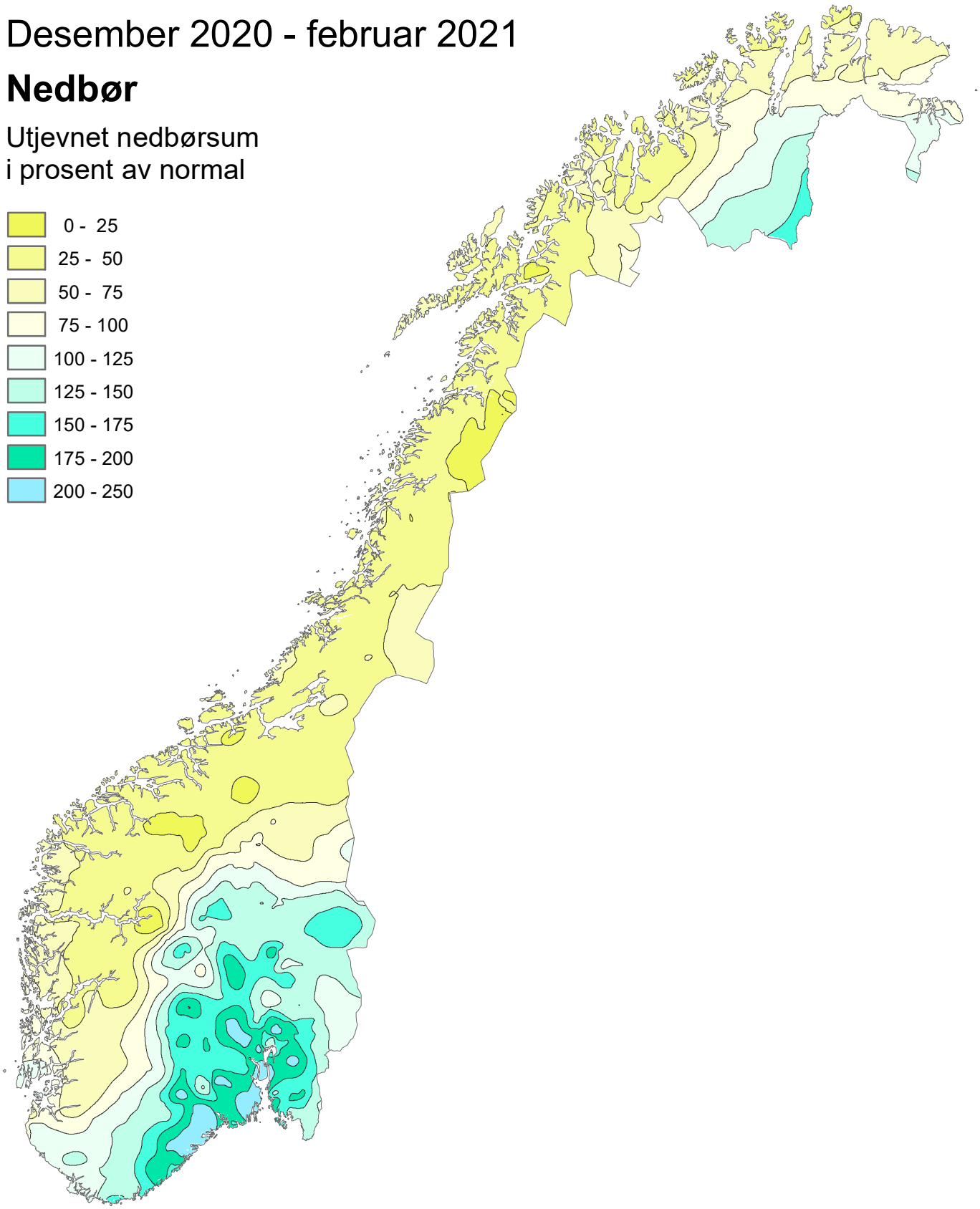

Normalperioden er 1991 - 2020.

Utgitt: 01.03.2021

Ved bruk skal Meteorologisk institutt oppgis som kilde.
https://www.met.no/publikasjoner/met-info

Meteorologisk institutt

Klimatologisk oversikt sesong

Desember 2020 - februar 2021

Lufttemperatur

Utjevnet avvik i °C fra normal sesongtemperatur

- 1,0 - 1,5
- 0,5 - 1,0
- 0,0 - 0,5
- -0,5 - 0,0
- -1,0 - -0,5
- -1,5 - -1,0
- -2,0 - -1,5
- -3,0 - -2,0
- -4,0 - -3,0

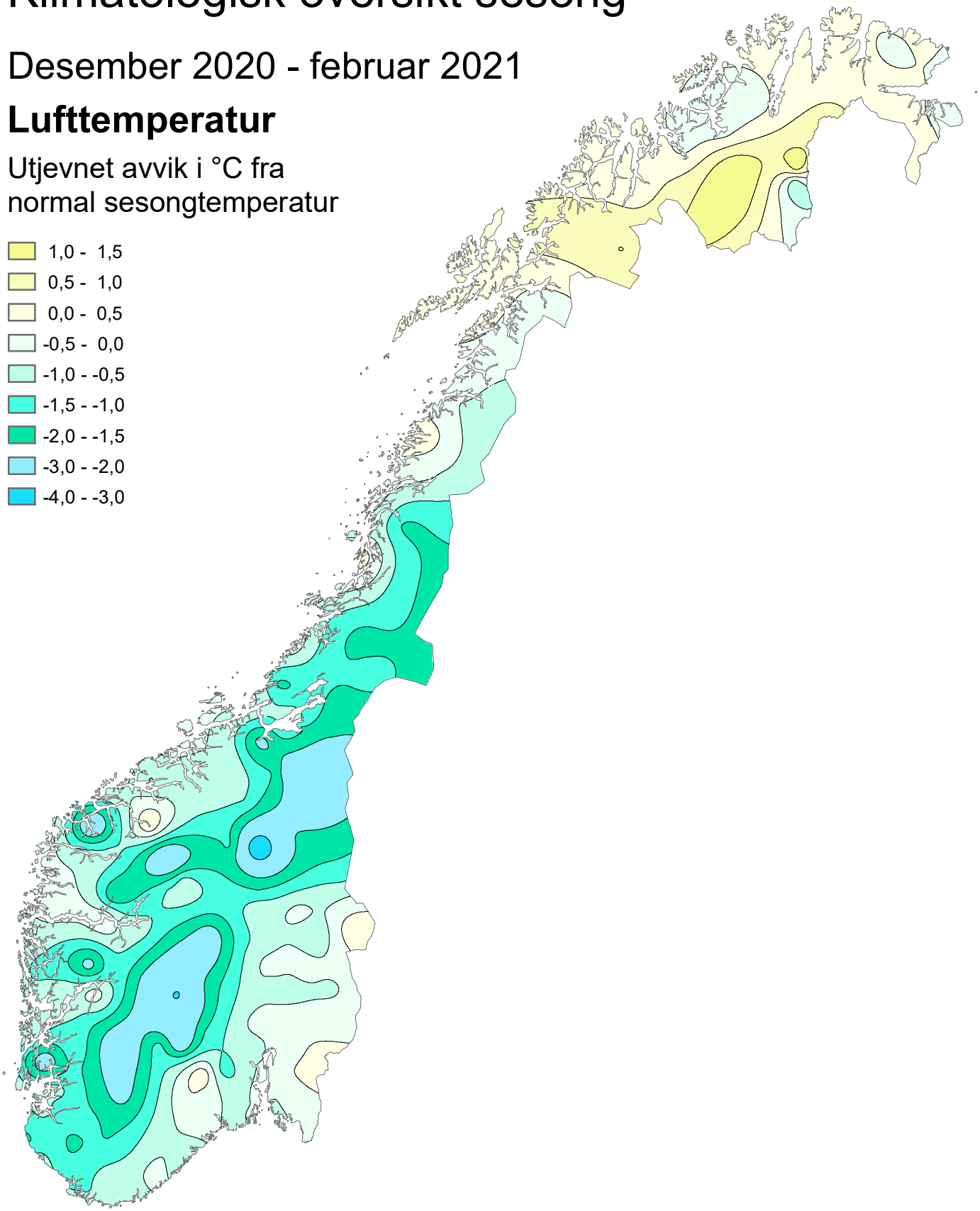

Normalperioden er 1991 - 2020.

Utgitt: 01.03.2021

Ved bruk skal Meteorologisk institutt oppgis som kilde.
https://www.met.no/publikasjoner/met-info

Været i Norge – vintersesongen 2020/21

Gjennomsnittstemperaturen for hele landet endte 0,7 °C under den nye 1991-2020-normalen. (1,0 °C over den gamle normalen) Relativt kaldest var det i Innlandet, der enkelte stasjoner hadde avvik på 3 til 5 °C under normalen. Nedbøren for hele landet var 80 % av den nye normalen. (95 % av den gamle normalen) Relativt tørrest var det Trøndelag, Innlandet og Møre og Romsdal der flere stasjoner fikk under 25 % av normalen.

Lufttemperatur

Gjennomsnittstemperaturen for hele landet endte 0,7 °C under den nye 1991-2020-normalen. (1,0 °C over den gamle normalen.) Relativt kaldest var det i Innlandet, der enkelte stasjoner hadde avvik på 3 til 5 °C under normalen. Et par stasjoner i Troms og Finnmark hadde gjennomsnittstemperaturer på rundt 1 °C over normalen.

De varmeste stasjonene var

- Svinøy fyr (Herøy, Møre og Romsdal) 4,0 °C (0,4 °C under normalen)
- Ytterøyane fyr (Kinn, Vestland) 3,9 °C (0,3 °C under normalen)
- Ona II (Ålesund, Møre og Romsdal) 3,8°C (0,1 °C under normalen)

De kaldeste stasjonene var

- Leirflaten (Sel, Innlandet) -13,9 °C (3,9 °C under normalen)
- Folldal – Fredheim (Innlandet) -13,3 °C (3,6 °C under normalen)
- Karasjok - Markannjarga (Troms og Finnmark) -12,2 °C (1,3 °C over normalen)

Høyeste maksimumstemperatur, 17,0 °C, ble registrert 19. desember i Tafjord (Norddal, Møre og Romsdal) Laveste minimumstemperatur var -43,3 °C, og ble målt på Couvddatmohkki (Karasjok, Troms og Finnmark) 27. desember.

Nedbør

Nedbøren for hele landet var 80 % av den nye normalen, og 95 % av den gamle normalen. Relativt tørrest var det i Trøndelag, Innlandet og Møre og Romsdal der flere stasjoner fikk under 25 % av normalen. Et par stasjoner i Viken og Vestfold og Telemark fikk fra rundt tre ganger den normale nedbøren.

De våteste stasjonene var

- Maudal (Gjesdal, Rogaland) 945 mm (88 % av normalen)
- Eik – Hove (Lund, Rogaland) 892 mm (108 % av normalen)
- Bakke (Flekkefjord, Agder) 855 mm (118 % av normalen)

De tørreste stasjonene var

- Nordnesfjellet (Kåfjord, Troms og Finnmark) 11 mm (ingen normal ennå)
- Sandhaug (Eidfjord, Vestland, 1250 moh) og Skjåk II (Innlandet) 22 mm (hhv ingen normal ennå og 38 % av normalen)
- Lærdal IV (Vestland) 23 mm (21 % av normalen)

Høyeste døgnnedbør var 119,0 mm, og ble målt på Maudal (Gjesdal, Rogaland) 22. januar.

FY	STASJON	Tm	Av	Txm	Tnm	Txa	dt	Tna	dt	Rf	RR	RR%	Rxa	dt	T0	T20	Rd	Rd1	Skd	Pe	Ov	Fyr	Vek
IN	00060 LINNES										167,9	111	15,0	22.1.			57	34					
IN	00100 PLASSEN										199,0	128	20,6	21.1.			60	38					
IN	00180 TRYSIL VEGSTASJON	-7,6	0,1	-3,9	-10,9	9,5	28.2.	-29,0	2.2.	91	204,0	121	25,9	22.1.	77	0		36				2208	0
IN	00210 TRYSIL - NORDRE KA	-6,9	0,9	-5,5	-8,3	5,0	28.2.	-18,0	4.2.	96					89	0						2145	0
IN	00420 HEGGERISET - NORDSTRAND										115,2	111	14,4	21.1.			49	28					
IN	00700 DREVSJØ	-9,6	-1,4	-4,8	-14,7	6,5	27.2.	-34,9	11.2.	86	77,1	84	12,3	21.1.	88	0	53	19				2386	0
IN	00730 VALDALEN										151,2		17,1	21.1.			52	32					
IN	00770 ELLEFSPLASS										89,4	84	14,0	21.1.			55	22					
IN	00810 TUFSINGDAL - MIDTDAL										92,3	80	14,0	22.1.			43	31					
IN	05350 NORD-ODAL	-4,6	0,2	-1,6	-7,4	10,5	28.2.	-22,7	16.1.	92	202,0	136	13,1	29.12.	63	0		39				1944	2
IN	05590 KONGSVINGER	-4,4	-0,1	-1,6	-6,7	12,6	28.2.	-22,5	13.2.	86	145,7		13,0	22.1.	64	0		34				1918	2
IN	05660 ROVERUD	-5,2	-0,8	-2,0	-8,0	13,3	28.2.	-24,3	13.2.	89	77,8*		9,6*	16.12.	67	0		18*				1989	2
IN	06020 FLISA II	-5,4	-0,7	-2,3	-8,1	13,0	28.2.	-23,7	13.2.	88	131,6	105	10,4	21.1.	65	0		33	5,5	23	53	2012	2
IN	06440 VERMUNDSJØEN										163,7	142	16,5	21.2.			45	33					
IN	07420 RENA - ØRNHAUGEI	-6,7	-0,1	-4,7	-8,9	7,7	28.2.	-19,3	11.2.	86*	155,4		15,9	22.1.	88	0		34				2133	0
IN	07660 ÅKRESTRØMMEN										77,0	89	7,4	22.1.			50	26					
IN	07920 FINSTAD - NYHUS										71,0		7,8	22.1.			64	21					
IN	07950 RENA FLYPLASS	-8,8	-1,1	-4,7	-13,1	12,4	28.2.	-31,6	2.2.	86	181,4	120	17,7	22.1.	81	0		41				2319	0
IN	08140 EVENSTAD	-8,1	-0,5	-4,6	-11,4	13,8	28.2.	-28,5	15.2.	89					78	0						2261	0
IN	08450 ATNDALEN - RØNNINGEN										85,9	104	12,8	22.1.			36	24					
IN	08720 ATNSJØEN										92,8	99	11,0	22.1.			48	25					
IN	08880 ALVDAL	-9,7	-2,1	-5,8	-13,1	9,3	28.2.	-30,1	2.2.	81					84	0						2399	0
IN	09160 FOLLDAL - FREDHEII	-13,3	-3,8	-6,8	-19,3	8,2	28.2.	-38,6	3.2.	76	45,3	78	5,7	22.1.	88	0		15				2726	0
IN	09310 HJERKINN II	-8,2	-1,6	-5,2	-11,6	6,3	28.2.	-26,1	4.2.	79	53,7		9,7	22.1.	88	0		15				2263	0
IN	09380 SNØHEIM	-9,5	-0,8	-6,8	-12,9	3,7	28.2.	-24,6	4.2.	82					90	0						2380	0
IN	09580 TYNSET - HANSMOE	-11,2	-2,3	-6,7	-15,9	8,0	27.2.	-35,7	11.2.	81	39,1	52	5,2	22.1.	88	0		13				2535	0
IN	09870 BLANKTJERNMOEN I KVIKNE										56,6	70	16,5	13.1.			15	12					
IN	11500 ØSTRE TOTEN - APE	-5,2	-0,9	-2,5	-8,0	10,1	28.2.	-20,6	11.2.	84	184,9	149	28,9	21.1.	74	0		34				1992	0
IN	11710 EINAVATN										196,2	153	20,6	21.1.			50	39					
IN	11900 BIRI										298,1	181	32,3	28.12.			51	40					
IN	12180 ILSENG	-6,2	-0,3	-2,7	-9,4	9,7	28.2.	-25,0	13.2.	88	71,2*		8,4*	18.12.	74	0		17*				2082	0
IN	12290 HAMAR II	-5,7	-0,6	-2,4	-8,7	10,0	26.2.	-24,1	13.2.	86	93,1		7,5	18.12.	65	0		29				2040	1
IN	12320 HAMAR - STAVSBER	-5,3	-0,8	-2,7	-7,7	8,6	28.2.	-19,7	30.1.	88	102,1		7,2	15.12.	73	0		29				2004	0
IN	12550 KISE PA HEDMARK	-4,6	-0,2	-2,0	-7,5	9,5	26.2.	-19,3	30.1.	81	134,3	126	10,8	22.1.	68	0		30				1936	1
IN	12600 VEA										158,8		14,6	28.12.			51	38					
IN	12680 LILLEHAMMER - SÆ	-6,5	-0,9	-4,1	-8,5	10,0	28.2.	-19,5	2.2.	86	186,9	141	22,2	21.1.	78	0		35				2109	0
IN	12960 SJUSJØEN - STORÅS	-6,8		-5,1	-8,7	5,9	28.2.	-18,4	4.2.	89	165,3*		26,8*	28.12.	89	0		30*				2135	0
IN	13030 GAUSDAL - FOLLEBU	-6,4	-0,7	-3,8	-8,7	10,4	28.2.	-19,3	9.1.	85			4,8*	8.12.	87	0		2*				2102	0
IN	13060 GAUSDAL - OVREHAGEN										230,4		23,0	21.1.			50	36					
IN	13140 FÅVANG - TROMSNES										152,2	140	16,1	22.1.			44	32					
IN	13150 FÅVANG	-8,1	-1,0	-5,4	-10,4	8,1	25.2.	-26,0	15.2.	86	134,3	109	31,1	20.12.	80	0		21				2249	0
IN	13160 KVITFJELL	-7,5	-1,0	-5,9	-9,3	3,7	27.2.	-18,4	3.2.	88*					89	0						2204	0
IN	13420 VENABU	-9,2	-1,6	-6,2	-12,5	6,1	27.2.	-26,0	3.2.	87	158,0	116	20,4	22.1.	89	0	52	34	5,1	25	45	2351	0
IN	13640 OLSTAPPEN										81,4*		10,8*	21.1.			42*	23*					
IN	13655 SKÅBU	-8,5	-1,4	-5,4	-11,4	7,0	28.2.	-23,3	11.2.	84	114,1		11,1	21.1.	89	0		28				2296	0
IN	14200 LEIRFLATEN	-13,9	-4,1	-8,3	-18,8	8,2	27.2.	-38,5	3.2.	84			4,3*	9.12.	89	0		11*				2776	0
IN	14550 PRESTSTULEN										94,8	83	9,7	21.1.			45	26					
IN	14711 GROV - SOLHAUG										114,7		13,6	21.1.			36	26					
IN	15262 JUVFLYE - MIMISBRI	-10,7	-1,7	-7,7	-14,4	3,2	19.12.	-26,9	4.2.						90	0						2491	0
IN	15270 JUVVASSHØE	-10,3	-0,9	-7,8	-12,8	3,5	19.12.	-25,8	11.2.	80					90	0						2450	0
IN	15430 BØVERDAL	-11,1	-5,5	-7,3	-14,8	7,8	20.12.	-30,0	11.2.	85	108,9	86	12,3	24.2.	85	0		29				2520	0
IN	15480 SKJÅK II										22,4	34	6,4	24.2.			19	7					
IN	15660 SKJÅK										33,1	39	3,2	23.1.			36	13					
IN	15730 BRÅTÅ - SLETTOM	-8,8	-2,9	-5,9	-11,1	7,6	21.2.	-24,1	5.2.	92	65,3	40	7,5	24.2.	83	0	46	25	5,6	12	48	2313	0
IN	15890 GROTLI III	-10,7	-3,1	-6,0	-15,6	7,1	20.12.	-35,3	3.2.	79	65,4		6,3	23.12.	87	0		24				2483	0
IN	16040 OTTA - SKANSEN	-9,1	-2,9	-5,7	-11,9	10,0	28.2.	-27,5	13.2.	82	34,7		5,4	21.1.	84	0		13				2340	2
IN	16271 HØVRINGEN II	-8,3	-1,6	-5,4	-11,4	5,8	28.2.	-24,4	4.2.	80	52,6		3,9	21.1.	89	0		21				2273	0
IN	16400 DOVRE-LANNEM	-8,5	-2,9	-4,9	-11,4	10,5	28.2.	-27,5	13.2.	81	42,6		5,2	22.1.	83	0		13				2291	0
IN	16560 DOMBÅS - NORDIGA	-7,9	-2,0	-4,5	-10,7	9,4	28.2.	-23,2	9.1.	81	36,4	38	5,9	21.1.	84	0		10				2239	0
IN	16610 FOKSTUGU	-7,8	-1,6	-4,9	-11,4	6,8	28.2.	-25,0	4.2.	79	52,4	61	6,5	21.1.	87	0		15	4,2	29	28	2231	0
IN	20540 GRAN	-6,0	-1,2	-2,7	-8,9	10,5	26.2.	-25,9	13.2.	89	73,4*		10,0*	30.12.	70	0		17*				2063	0
IN	21680 VEST-TORPA II	-7,1	-1,0	-3,5	-10,4	11,3	28.2.	-23,5	2.2.	94*	197,8	126	23,6	21.1.	88	0		38				2172	1
IN	22730 HEDAL I VALDRES II										257,7	183	22,7	30.12.			80	41					
IN	22840 REINLI										231,9	173	19,8	21.1.			51	37					
IN	23410 FAGERNES LUFTHAN	-9,0	-2,0	-4,5	-13,5	7,4	28.2.	-28,9	11.2.	84					87	0						2336	0
IN	23420 FAGERNES	-9,1	-2,4	-6,0	-12,0	9,5	28.2.	-29,0	13.2.	87	125,0	112	20,0	21.1.	81	0		30				2344	0
IN	23500 LØKEN I VOLBU	-9,1	-2,4	-5,1	-12,2	10,3	28.2.	-25,2	13.2.	84	132,3	118	15,1	21.1.	86	0		30				2343	0
IN	23550 BEITOSTØLEN II	-7,5	-1,3	-4,9	-10,0	5,3	28.2.	-22,0	8.1.	81	197,4		14,1	21.1.	88	0		41				2204	0
IN	23560 BEITO										235,3	142	21,6	28.12.			49	40					
IN	23600 RØN	-8,1									108,5	98	14,1	18.12.				29				2251	1
IN	23720 VANG I VALDRES										140,6	109	13,4	21.1.			45	33					
IN	23800 YLJA KRAFTVERK	-7,2									366,7	157	38,9	28.12.				51				2172	0
IN	54710 FILEFJELL - KYRKJEST	-10,9	-3,0	-6,4	-15,6	5,8	21.2.	-34,9	5.2.	79	69,0	47	7,8	23.1.	87	0		27				2499	0
IN	55290 SOGNEFJELLHYTTA	-9,6	-1,1	-6,5	-12,7	2,5	19.12.	-27,1	4.2.	82	107,1*		8,1*	20.12.	90	0		28*				2387	0
IN	61630 BJORLI	-9,2	-3,1	-4,1	-13,9	9,8	21.2.	-34,6	13.2.	77	56,6		13,3	13.1.	83	0		11				2350	4
IN	66850 KVIKNE I ØSTERDAL										39,6	37	6,1	13.1.			32	15					
OS	17980 OSLO - LJABRUVEIEN										283,2		38,7	28.12.	60	0		37				1799	4
OS	18020 OSLO - LAMBERTSETER												8,9*	1.12.				1*				1138*	3*
OS	18160 NORDSTRAND										236,7	162	27,0	28.12.			54	39					
OS	18162 OSLO - KVÆRNERBYEN										182,9		28,2	28.12.				32					

FY	STASJON	Tm	Av	Txm	Tnm	Txa	dt	Tna	dt	Rf	RR	RR%	Rxa	dt	T0	T20	Rd	Rd1	Skd	Pe	Ov	Fyr	Vek
OS	18165 OSLO - RYEN										34,7*		25,4*	28.12.				18*					
OS	18170 OSLO - ØSTENSJØ										217,7*		29,1*	28.12.				28*					
OS	18180 OSLO - TRASOP										175,6*		25,1*	27.12.				24*					
OS	18195 OSLO - HØYENHALL										197,9		26,6	28.12.				32					
OS	18205 OSLO - LØREN										171,2		19,8	27.12.				33					
OS	18210 OSLO - HOVIN	-2,1	-0,3	0,3	-4,3	12,6	26.2.	-15,6	30.1.	82	138,6		14,7	22.1.	58	0		27				1717	5
OS	18215 OSLO - BROBEKK										184,3		21,7	27.12.				29					
OS	18225 OSLO - TONSENHAGEN										198,4		21,4	27.12.				32					
OS	18233 OSLO - NYLAND										223,4		22,8	27.12.				35					
OS	18235 OSLO - FURUSET										248,1		29,0	28.12.				36					
OS	18245 OSLO - AMMERUD										232,1		23,1	28.12.				34					
OS	18260 OSLO - HØYBRÅTEN										273,6*		46,3*	22.1.				28*					
OS	18269 OSLO - HAUGENSTUA										299,1		31,9	28.12.	66	0		38				1827	1
OS	18270 OSLO - VESTLI									95	279,4		25,4	28.12.				39				1873	3
OS	18310 OSLO - TØYEN										146,2		26,6	28.12.				25					
OS	18390 OSLO - BJØLSEN																						
OS	18405 OSLO - SANDAKER										182,9		21,2	28.12.				30					
OS	18440 OSLO - KJELSÅS										230,6*		24,9*	22.1.				29*					
OS	18450 MARIDALSOSET										312,8	209	28,6	28.12.			54	41					
OS	18500 BJØRNHOLT	-4,9	-0,5	-1,6	-7,5	13,1	28.2.	-21,3	14.2.	93	565,5	202	64,5	28.12.	80	0		54				1965	0
OS	18645 OSLO - SOLLI PLASS										176,5*		22,2*	27.12.				26*					
OS	18700 OSLO - BLINDERN	-1,9	-0,1	0,5	-4,0	12,4	26.2.	-14,5	30.1.	84	233,6	149	23,6	27.12.	57	0		37	5,7	18	54	1696	3
OS	18815 OSLO - BYGDØY	-2,1	0,1	0,8	-4,8	13,2	26.2.	-17,0	14.2.	84	244,4		33,1	28.12.	59	0		31				1710	4
OS	18920 OSLO - BESSERUD										245,8		27,6	27.12.	81	0		35				1713	3
OS	18950 TRYVANNSHØGDA	-3,7	-0,6	-1,7	-5,4	11,7	28.2.	-14,8	4.2.	90	390,3	162	46,4	28.12.	82	0		35				1864	2
OS	18980 OSLO - LILLEAKER										143,3*		25,7*	28.12.				27*					
VI	01070 HVALER - BREKKE	-0,7	-0,6	1,9	-3,2	12,3	26.2.	-16,8	14.2.		239,3		21,7	28.12.	49	0		39				1588	12
VI	01230 HALDEN										240,1		23,0	27.12.			53	41					
VI	01400 BREKKE SLUSE										285,8	127	21,0	27.12.			59	44					
VI	01650 STRØMSFOSS SLUSE										257,6	123	20,5	27.12.			54	47					
VI	01950 ØRJE										272,9	128	21,9	15.12.			51	41					
VI	02650 AURSKOG II	-3,9	0,0	-0,6	-7,2	14,2	28.2.	-23,4	13.2.	89	219,1	146	18,8	28.12.	60	0		37				1879	3
VI	03190 SARPSBORG	-1,3	-0,4	0,8	-3,3	11,6	26.2.	-16,1	14.2.	89	293,1	139	24,0	28.12.	50	0	51	42				1639	9
VI	03200 BATERØD										300,5		24,1	15.12.			50	40					
VI	03280 RAKKESTAD - SANDER										280,2		24,9	27.12.			68	42					
VI	03290 RAKKESTAD	-2,6	-0,3	0,4	-5,5	11,5	28.2.	-22,8	16.1.	91	191,7*		24,4*	27.12.	57	0		24*				1758	4
VI	03370 ØSAKER	-1,6	-0,2	1,3	-4,1	12,5	26.2.	-17,5	14.2.	93	229,1*		29,2*	28.12.	57	0		24*				1666	7
VI	03720 ASKIM - KYKKELSRU	-2,4	-0,2	0,7	-4,9	12,7	28.2.	-18,8	14.2.		257,8		22,8	28.12.	58	0		38				1738	3
VI	03780 IGSI I HOBØL										325,3	165	40,4	27.12.			51	46					
VI	03810 ASKIM II	-2,9	-0,1	-0,2	-5,5	11,8	28.2.	-19,7	14.2.		302,2		32,1	28.12.	61	0		37				1788	2
VI	04040 ENEBAKK - BARBØL										352,7	167	33,6	28.12.			63	44					
VI	04090 VALLERUDÅSEN										298,0		29,4	28.12.				38					
VI	04110 LØRENSKOG - HANEBORG										255,8		22,9	29.12.				37					
VI	04200 KJELLER	-3,9	-0,4	-0,5	-7,0	13,0	28.2.	-23,3	14.2.	92					59	0						1872	4
VI	04260 SKEDSMO - HELLERU	-3,1	0,3	-0,3	-5,8	13,3	28.2.	-19,5	30.1.	89	218,5*		27,2*	27.12.	58	0		25*				1806	5
VI	04460 HAKADAL JERNBANI	-4,5	-0,3	-1,7	-7,2	10,7	28.2.	-22,1	30.1.	91	423,7	179	53,3	28.12.	64	0		43				1936	1
VI	04740 UKKESTAD										329,0	175	35,0	27.12.			53	42					
VI	04780 GARDERMOEN	-4,1	-0,4	-1,7	-6,3	12,1	28.2.	-20,1	13.2.	91	254,3	142	23,7	27.12.	64	0		38	6,1	14	59	1896	1
VI	04920 ÅRNES	-4,1	-0,2	-1,2	-6,8	13,5	28.2.	-21,8	13.2.	90	233,9	177	17,0	18.12.	63	0		37				1897	2
VI	11450 MINNESUND JERNB	-2,8	0,7	-1,0	-4,5	11,2	28.2.	-17,9	15.2.		182,0		14,2	28.12.	62	0		34				1781	1
VI	17000 STRØMTANGEN FYF	-0,4	-0,7	1,6	-2,3	9,6	26.2.	-11,8	14.2.	86*					45	0						1556	12
VI	17050 RÅDE - TOMB	-1,9	-0,6	0,8	-4,5	12,1	26.2.	-18,9	14.2.	90	266,4*		46,6*	15.12.	57	0		27*				1689	7
VI	17150 RYGGE	-1,7	-0,5	0,7	-4,2	11,7	26.2.	-19,4	14.2.	86	81,0*		31,5*	15.12.	57	0		34*	5,4*	11*	31*	1680	7
VI	17251 MOSS BRANNSTASJON										359,5	178	35,0	27.12.			47	43					
VI	17280 GULLHOLMEN	-0,3	-0,3	1,4	-1,9	8,8	26.2.	-10,0	30.1.						47	0						1555	5
VI	17380 RYGGE - HUGGENES	-1,9	-0,5	0,9	-4,5	11,9	26.2.	-20,1	14.2.	89	313,8		29,4	15.12.	56	0		38				1698	6
VI	17775 FAGERSTRAND										179,2		26,1	22.1.				26					
VI	17780 BLEKSLITJERN																						
VI	17810 NESODDEN - TANGENÅSEN										223,1	183	35,4	28.12.				26					
VI	17850 ÅS	-2,5	-0,2	0,2	-5,5	12,7	28.2.	-20,0	14.2.	63	324,7	174	37,4	27.12.	61	0	56	45				1753	4
VI	17870 ÅS - RUSTADSKOGEI	-2,7	-0,3							95	294,3		28,8	28.12.				40				1769	3
VI	19490 GJETTUM PLU										284,3	183	33,9	28.12.				35					
VI	19510 ØVREVOLL										168,3		29,2	28.12.				28					
VI	19530 AUREVANN										250,0	121	28,9	22.1.				32					
VI	19710 ASKER	-2,9	-0,8	-0,3	-4,9	13,8	28.2.	-15,1	30.1.	86	411,9	194	55,5	28.12.	65	0		41				1782	3
VI	19825 TOFTE - RULLETO	-0,5		1,8	-2,4	14,2	26.2.	-12,7	30.1.		332,3		21,7	28.12.	50	0		40				1570	8
VI	19930 GLITRE										360,4		59,3	22.1.			52	42					
VI	19940 LIER	-3,1	-0,5	-0,5	-5,5	12,8	28.2.	-17,3	14.2.	87	222,8*		27,8*	30.12.	62	0		26*				1802	3
VI	20280 HØNEFOSS - HVERV	-4,3	-1,1	-1,7	-6,5	13,5	28.2.	-19,1	14.2.	86	85,8*		10,6*	27.12.	63	0		19*				1915	5
VI	20301 HØNEFOSS - HØYBY	-4,1	-0,5	-1,4	-6,3	13,6	28.2.	-19,6	14.2.	86	123,6	134	9,9	27.12.	62	0		30				1893	4
VI	20520 LUNNER										280,0		34,1	28.12.			49	39					
VI	22360 KILLINGSTRØMMEN										303,4	173	33,2	22.1.				41					
VI	24210 SOKNA II										269,5	184	20,1	15.12.			53	38					
VI	24600 GRIMELI I KRØDSHERAD										288,3	196	21,5	15.12.			45	38					
VI	24710 GULSVIK II	-5,6	-1,2	-2,9	-8,0	12,6	28.2.	-19,4	30.1.	87	248,4	163	23,8	27.12.	71	0		37				2031	3
VI	24890 NESBYEN - TODOKK	-8,7	-2,1	-5,1	-11,5	12,1	24.2.	-26,2	13.2.	87	101,6	127	14,1	22.1.	86	0	42	26	4,9	24	44	2308	0
VI	24960 GOL - STAKE										91,0		9,8	21.1.			55	27					
VI	25100 HEMSEDAL - HØLTO										252,0	148	24,4	18.12.			49	35					
VI	25110 HEMSEDAL II	-9,8	-3,1	-5,1	-14,2	9,0	21.2.	-32,7	14.2.	82					84	0						2414	0
VI	25112 HEMSEDAL - HOLLEI	-7,2	-1,4	-4,7	-9,5	7,7	21.2.	-21,8	7.1.	82					85	0						2181	0

FY	STASJON	Tm	Av	Txm	Tnm	Txa	dt	Tna	dt	Rf	RR	RR%	Rxa	dt	T0	T20	Rd	Rd1	Skd	Pe	Ov	Fyr	Vek
VI	25115 HEMSEDAL SKISENT	-8,1	-0,3	-6,2	-9,8	2,9	21.2.	-21,0	4.2.	84*					90	0						2252	0
VI	25320 ÅL III										149,9	121	17,3	21.1.			47	33					
VI	25540 BAKKO I HOL										254,9		24,9	21.1.			61	45					
VI	25630 GEILO - OLDEBRÅTE	-8,7	-3,0	-4,4	-12,9	7,3	21.2.	-30,3	11.2.	83	171,8	111	19,8	21.1.	86	0		38				2309	0
VI	25640 GEILO										180,8	90	16,9	21.1.			56	40	5,1	18	42		
VI	26350 SIGDAL - NEDRE EG(	-8,5	-2,3	-4,0	-16,2*	14,1	28.2.	-31,1*	14.2.	95			3,2*	8.12.	80*	0*		1*				2292	1
VI	26500 GEITHUS	-5,4	-1,1	-2,3	-8,1	11,2	26.2.	-23,6	14.2.		273,3		29,2	22.1.	69	0		40				2011	1
VI	26594 DRAMMEN - DANVIK										348,3		52,7	28.12.				39					
VI	26670 HAKAVIK										375,5*		68,6*	28.12.			52*	43*					
VI	26780 SOLBERGELVA - OLL	-2*									351*		51,5*	28.12.				37*				1192*	1*
VI	26790 MJØNDALEN - ORKI	-3*		-0,6*	-5,2*	9.5*	20.12.	-17,4*	30.1.		295*		47,8*	28.12.	55*	0*		32*				1244*	2*
VI	26802 MJØNDALEN - ÅSEN	-3*		-0,4*	-4,7*	8.3*	20.12.	-17,1*	30.1.		310*		59,2*	28.12.	55*	0*		37*				1223*	2*
VI	26810 HOKKSUND - LOE	-3,5	-0,4	-0,7	-5,8		28.2.	-17,9	14.2.		222,9		28,7	28.12.	63	0		38				1841	3
VI	26820 HOKKSUND	-4,0	-0,4	-0,7	-7,0		28.2.	-20,6	14.2.	89*	168,8*		28,4*	28.12.	67	0		24*				1890	2
VI	26840 KROKSTADELVA - LA	-3,8*		-1,1*	-6,1*	8.0*	20.12.	-18,9*	30.1.		269,4*		41,1*	28.12.	61*	0*		36*				1293*	2*
VI	26852 DRAMMEN - BRAGERNES SKOLE										313,9		43,0	22.1.				31					
VI	26862 DRAMMEN TINGHUS										311,7		46,0	28.12.				36					
VI	26864 DRAMMEN SYKEHUS										378,3		55,3	22.1.				29					
VI	26872 DRAMMEN - ØREN SKOLE										348,3		48,7	22.1.				33					
VI	26898 DRAMMEN - ÅSSIDEN										211,0*		59,0*	28.12.				22*					
VI	26900 DRAMMEN - BERSK(	-3,5	-0,7	-1,0	-5,9	14,2	28.2.	-18,2	14.2.	87	312,3	190	59,9	28.12.	62	0		38				1844	3
VI	26934 DRAMMEN - SOLUMSTRAND										354,7		49,4	28.12.				32					
VI	26950 SVELVIK - KNEM	-2,3	-0,2	0,1	-4,5	13,0	26.2.	-15,4	14.2.	85	294,8*		62,4*	28.12.	59	0		26*				1727	4
VI	27010 KONNERUD	-3,9	-0,6	-0,6	-7,1	15,1	28.2.	-20,6	11.2.	89	483,8		62,6	28.12.	68	0		55				1877	0
VI	27015 DRAMMEN - JARLSBERGVEIEN										291,6		40,9	28.12.				36					
VI	28380 KONGSBERG BRANN	-4,9	-1,3	-1,6	-7,7	14,2	28.2.	-20,4	11.2.	87	276,1	169	28,0	28.12.	70	0	51	41	5,2	20	41	1966	1
VI	28750 FLESBERG	-5,9*		-2,0	-9,9	13,5	28.2.	-28,1	14.2.	86			5,7*	8.12.	67	0		4*				1422*	0*
VI	28922 VEGGLI II	-5,5	-1,7	-2,4	-8,3	12,5	28.2.	-20,3	11.2.	85	190,2	149	21,2	20.12.	77	0		32				2021	2
VI	29350 UVDAL KRAFTVERK	-7,1	-2,7								287,1	174	26,0	22.1.				43				2167	0
VI	29600 TUNHOVD										135,3	128	14,0	21.1.			49	31					
VI	29720 DAGALI LUFTHAVN	-10,9	-3,2	-5,2	-15,9	8,5	21.2.	-35,3	11.2.	81					87	0						2510	0
VT	26990 SANDE - GALLEBER(	-2,9	-0,7	-0,5	-5,4	11,5	26.2.	-16,0	14.2.	84	352,0	187	55,6	28.12.	62	0		40				1789	4
VT	26996 SANDE - LAUVKOLLI	-4,9*		-0,8	-1,8*	-8,1*	5.4*	19.12.	-24,6*	29.1.	96*	131,2*		29,1*	20.12.	73*	0*		14*			1359*	0*
VT	27120 HORTEN - NYKIRKE	-2,2	-0,2	0,2	-5,1	11,5	26.2.	-19,0	14.2.		535,7		64,0	28.12.	60	0		40				1726	5
VT	27160 HORTEN II	-0,8*		0,4	-3,3	12,2	26.2.	-12,8	30.1.		418,0	190	48,5	28.12.	56	0		39				1105*	4*
VT	27270 TØNSBERG - KILEN	-1,4	-0,3	1,4	-4,0	12,9	26.2.	-18,6	14.2.		466,4		53,2	28.12.	56	0		42				1652	8
VT	27301 RAMNES - BERG										484,6	194	66,2	28.12.			56	46					
VT	27315 RAMNES - KILE VEST	-2,2	0,2	0,9	-5,0	13,0	28.2.	-17,6	12.1.	88	300,8*		52,2*	28.12.	61	0		26*				1719	6
VT	27330 TØNSBERG - TARAN	-2,2	-0,3	0,5	-4,8	12,3	26.2.	-19,3	14.2.		415,3		49,3	28.12.	60	0		42				1724	5
VT	27400 NØTTERØY - FØYNL	-1,0	-0,3	1,4	-3,1	12,3	26.2.	-14,6	14.2.		336,5*		36,2*	28.12.	55	0		39*				1613	9
VT	27403 NØTTERØY - KNARR	-0,8	-0,3	2,0	-3,3	14,0	26.2.	-15,7	14.2.		352,1		36,7	15.12.	56	0		39				1600	10
VT	27406 NØTTERØY - TORØD	-0,7	-0,3	1,8	-3,0	13,8	26.2.	-14,1	14.2.		381,3		36,9	15.12.	54	0		41				1590	10
VT	27420 TJØME	-0,6	-0,3	5,2*	1,7*	8.6*	20.12.	-4,1*	26.12.		250*		32,7*	28.12.	26*	0*		32*				1581	8
VT	27433 NØTTERØY - TENVIK	-1,0	-0,4	1,7	-3,3	12,6	26.2.	-15,3	14.2.		471,6		42,7	15.12.	58	0		42				1618	9
VT	27435 NØTTERØY - VESTSK	-1,4	-0,3	1,3	-3,9	12,7	26.2.	-17,3	14.2.		420,6		41,7	28.12.	59	0		41				1653	8
VT	27450 MELSOM	-1,8	-0,5	0,9	-4,2	11,9	26.2.	-17,8	14.2.	86	511,1	200	53,8	28.12.	59	0		44				1685	7
VT	27460 NØTTERØY - BORGH	-1,5	-0,3	1,0	-4,0	11,9	26.2.	-18,8	12.1.		360,7		36,7	28.12.	58	0		39				1658	7
VT	27500 FÆRDER FYR	1,0	-0,4	2,4	-0,4	8,8	15.12.	-8,1	30.1.	84					42	0						1434	20
VT	27600 SANDEFJORD										490,3	184	55,0	28.12.			58	43					
VT	27770 STOKKE - SOLLI										544,2	201	71,0	28.12.			60	47					
VT	27780 TJØLLING	-1,1	-0,7	1,6	-3,5	13,0	26.2.	-16,8	14.2.	85					53	0						1620	10
VT	27800 HEDRUM										467,7	181	63,0	28.12.			50	43					
VT	29950 SVENNER FYR	0,2	-0,8	2,1	-1,5	11,4	26.2.	-10,5	29.1.						45	0						1505	17
VT	30000 LARVIK										472,8	186	44,7	15.12.			58	51					
VT	30248 BREVIK										337,7*		46,7*	28.12.				31*					
VT	30249 LANGANGEN										348,6*		47,1*	28.12.				33*					
VT	30255 PORSGRUNN - ÅS	-1,2	-0,2	1,1	-3,1	14,9	28.2.	-12,2	30.1.	88	419,2		68,3	28.12.	54	0		37				1632	7
VT	30258 PORSGRUNN - KLEVSTRAND										380,0		65,5	28.12.				37					
VT	30261 PORSGRUNN										410,4	195	72,4	28.12.				40					
VT	30270 PORSGRUNN - KJØLNES										368,8		66,4	28.12.				40					
VT	30320 SKIEN - ELSTRØM										360,9	180	77,0	28.12.			50	37					
VT	30330 GJERPEN - ÅRHUS	-1,9	0,4	0,9*	-6,0*	14.4*	28.2.	-16,8*	14.2.	84					52*	0*						1696	6
VT	30380 GODAL										547,3		100,0	28.12.			59	51					
VT	30530 NOTODDEN										218,8		27,8	28.12.			54	37					
VT	30650 NOTODDEN FLYPLA	-4,0	0,2	-0,4	-6,9	11,0	26.2.	-19,9	16.1.	87					62	0						1889	3
VT	30810 TINNOSDAMMEN										271,4*		48,6*	28.12.				40*					
VT	30860 BERGELIGREND										174,8	120	17,0	22.1.				33					
VT	31080 TESSUNGDALEN - BAKKHUS										242,4	146	34,0	28.12.			45	40					
VT	31250 STRENGEN										105,4	93	7,3	21.2.				35					
VT	31400 FYRIEGG	-5,6	-0,8	-3,6	-7,5	7,6	24.2.	-16,9	4.2.	78	481,8		70,2	28.12.	83	0		45				2029	0
VT	31410 RJUKAN										274,3	182	50,0	29.12.			48	39					
VT	31500 FRØYSTUL										168,3	99	13,4	22.1.				39					
VT	31620 MØSSTRAND II	-7,6	-1,5	-4,4	-10,4	7,3	28.2.	-24,0	2.2.	84	260,8	131	30,6	28.12.	85	0		55				2205	0
VT	31660 MOGEN										145,1*		34,0*	28.12.			53*	30*					
VT	31850 HJARTDAL										301,9		30,5	30.12.			51	42					
VT	31900 TUDDAL										252,1	154	21,0	28.12.			47	43					
VT	31970 GAUSTATOPPEN	-11,4	-2,6							82												2553	0
VT	32060 GVARV - NES	-2,4	-0,1	0,2	-4,8	11,8	28.2.	-15,5	14.2.	79*	197,1	143	28,6	28.12.	61	0		29				1746	5
VT	32220 LIFJELL - ØYSTEINNA	-6,3	-0,5	-4,8	-7,9	9,3	28.2.	-17,8	5.2.				39,1	29.12.	88	0		78				2100	0
VT	32240 BØ	-3,2	0,0	0,1	-6,1	13,6	28.2.	-18,0	30.1.	86	172,0*		42,4*	28.12.	64	0		23*				1815	3

FY	STASJON	Tm	Av	Txm	Tnm	Txa	dt	Tna	dt	Rf	RR	RR%	Rxa	dt	T0	T20	Rd	Rd1	Skd	Pe	Ov	Fyr	Vek
VT	32350 ÅMOTSDAL										318,8	128	28,9	22.1.			51	44					
VT	32780 HØIDALEN I SOLUM										433,0	202	55,3	28.12.			53	41					
VT	32850 KVITESEID - MOEN										257,5	142	31,5	28.12.			49	37					
VT	32890 HØYDALSMO II	-6,8	-1,4	-2,6	-10,5	11,1	28.2.	-27,8	2.2.	88	239,5	111	24,8	22.1.	83	0		37				2144	0
VT	33250 RAULAND										226,2	101	21,3	28.12.			54	41					
VT	33300 HONNEGRASNUTEN	-7,5	-0,1	-5,9	-9,2	2,7	28.2.	-19,5	5.2.						90	0						2202	0
VT	33890 VÅGSLI	-8,6	-2,8	-4,0	-12,5	9,9	28.2.	-30,5	5.2.	85	260,5	71	29,8	24.2.	84	0		42				2304	0
VT	33950 HAUKELISETER TEST	-7,9	-1,9	-4,9	-11,3	6,0	28.2.	-27,2	4.2.	86*	343,9		38,4	21.1.	87	0		46				2234	0
VT	34130 JOMFRULAND	0,4	-0,5	2,4	-1,4	12,4	26.2.	-10,4	30.1.	81	397,0	209	35,1	15.12.	45	0		39				1486	19
VT	34580 DRANGEDAL-REFSDALSKILEN										433,7		54,4	28.12.			52	40					
VT	34800 TØRDAL - SUVDØLA										462,7		71,2	27.12.			52	42					
VT	34900 POSTMYR I DRANGEDAL										524,3	204	40,7	29.12.			55	45					
VT	37230 TVEITSUND	-2,4	-0,7	0,3	-5,0	9,9	27.2.	-16,4	14.2.	86	317,2	137	43,5	28.12.	59	0		38				1740	6
VT	37500 FOLDSÆ										261,0	124	19,0	15.12.			54	40					
VT	37570 BORSÆ										326,3*		46,4*	22.2.			56*	47*					
AG	35090 EIKELAND										666,6	191	78,7	28.12.			58	44					
AG	35210 GJERSTAD JERNBAN	-2,8	-0,2	0,3	-5,9	13,0	28.2.	-20,0	12.1.	88	550,8		73,4	28.12.	61	0		42				1779	4
AG	35340 RISØR BRANNSTASJON										451,7*		40,2*	15.12.			56*	42*					
AG	35860 LYNGØR FYR	0,5	-0,9	2,5	-1,4	12,1	27.2.	-10,1	30.1.	76					45	0						1478	23
AG	36110 ARENDAL BRANNSTASJON II										590,8		38,0	15.12.			55	47					
AG	36200 TORUNGEN FYR	1,1	-0,8	3,0	-0,6	11,6	26.2.	-9,6	30.1.	83	361,9	151	23,1	21.1.	43	0		46				1426	31
AG	36330 ARENDAL LUFTHAVI	-0,9	-0,6	2,2	-3,7	16,3	28.2.	-15,8	30.1.	86					56	0						1609	12
AG	36490 BØYLEFOSS										703,5		65,0	28.12.			54	45					
AG	36560 NELAUG	-1,9	-0,7	0,9	-4,5	12,8	28.2.	-16,8	14.2.	94	682,4	180	74,2	28.12.	57	0	55	44	5,3	15	46	1702	9
AG	38140 LANDVIK	0,1	-0,4	3,0	-2,7	16,9	28.2.	-19,0	13.2.	81	619,1	159	41,2	15.12.	50	0		48				1514	23
AG	38380 DOVLAND										654,2	151	47,9	4.12.			74	47					
AG	38421 SENUMSTAD										779,4	164	66,2	4.12.			52	44					
AG	38600 MYKLAND										479,8		35,8	15.12.			53	42					
AG	38730 HYNNEKLEIV	-3,1	-0,7	0,5	-6,2	15,0	28.2.	-21,6	16.1.	91	501,2		43,7	28.12.	58	0		43				1805	4
AG	38800 TOVDAL										457,8	146	40,5	22.1.			50	46					
AG	39010 KRISTIANSAND - FIDJEÅSEN										73,1*		32,1*	21.1.				24*					
AG	39030 KRISTIANSAND - HÅNES												18,8*	4.12.				5*					
AG	39040 KJEVIK	-0,2	-0,7	2,7	-3,3	16,3	28.2.	-18,1	12.2.	85	535,9		53,9	4.12.	54	0		43				1547	26
AG	39100 OKSØY FYR	1,5	-0,9	3,4	-0,3	11,2	28.2.	-8,8	12.2.	84					42	0						1389	38
AG	39150 KRISTIANSAND - SØ 1,6*										538,4		39,6	19.2.				45				957*	25*
AG	39160 KRISTIANSAND - HOLDALSNUTEN										463,1		60,3	19.2.				33					
AG	39165 KRISTIANSAND BRANNSTASJON																						
AG	39200 KRISTIANSAND - KVADRATUREN										368,1		33,4	4.12.				36					
AG	39210 DUEKNIPEN																						
AG	39220 MESTAD I ODDERNES										735,3	133	62,8	4.12.			57	48					
AG	39750 BYGLANDSFJORD - M	-1,6	-0,9	0,8	-3,6	11,8	28.2.	-15,2	5.2.	83	398,7		29,5	22.1.	55	0		45				1669	8
AG	40250 VALLE	-5,1	-2,2	-1,5	-8,1	10,6	28.2.	-22,8	3.2.	85	236,1	78	21,3	22.1.	61	0		40				1985	2
AG	40420 BYKLE - KULTRAN										105,3*		27,5*	22.1.			30*	25*					
AG	40510 BLÅSJØ	-7,1	-0,9	-5,1	-9,1	2,7	22.2.	-21,0	5.2.	95					87	0						2167	0
AG	40880 HOVDEN - LUNDANI	-9,0	-2,5	-4,3	-13,6	6,7	28.2.	-34,0	5.2.	83	193,5	72	18,2	25.2.	83	0		49				2332	0
AG	41090 MANDAL III	0,9	-1,0	3,3	-1,2	14,8	28.2.	-11,4	13.2.	85	446,1	124	32,8	15.12.	47	0		45				1439	37
AG	41175 LAUDAL - KLEIVEN	-1,5	-0,7	1,0	-3,6	12,3	28.2.	-15,6	13.2.	94	792,4	136	60,0	28.12.	52	0	65	50	5,6	17	48	1663	7
AG	41480 ÅSERAL	-2,9	-1,4	0,3	-5,7	13,3	28.2.	-20,0	5.2.	87	646,9	114	59,0	22.1.	56	0		47				1782	2
AG	41550 LJOSLAND - MONEN										570,3	112	55,5	22.1.			60	49					
AG	41770 LINDESNES FYR	2,2	-0,9	3,9	0,5	9,5	14.12.	-8,3	5.2.	80	360,0	98	30,5	15.12.	37	0	57	46	5,3	15	42	1327	50
AG	41825 LYNGDAL	0,4	-1,0	3,1	-2,1	12,9	28.2.	-13,2	12.2.	83	345,0*		55,8*	4.12.	53	0		30*				1487	35
AG	42160 LISTA FYR	1,8	-1,1	3,9	-0,2	9,5	15.12.	-10,0	12.2.	85	391,1		35,0	15.12.	42	0		46				1361	45
AG	42520 RISNES I FJOTLAND										657,0	101	66,8	22.1.			54	42					
AG	42650 FLEKKEFJORD										685,9	95	65,7	27.12.			56	43					
AG	42720 BAKKE										854,6	120	88,5	22.1.			56	50					
AG	42810 TONSTAD - NETTFED										681,9	99	78,0	22.1.			56	48					
AG	42940 SIRDAL - SINNES	-5,0	-1,5	-1,4	-5,7*	6,6	27.2.	-26,9*	28.1.	82	509,2	95	80,0	22.1.	64*	0*		45				1977	0
RO	43010 EIK - HOVE	-1,3	-1,5	2,1	-4,3	11,2	28.2.	-20,4	13.2.	90*	892,3	109	114,8	22.1.	54	0		47	5,5	16	51	1636	18
RO	43090 JØSSINGFJORD										638,8	121	47,0	3.12.			55	46					
RO	43350 EIGERØYA	2,2	-0,9	4,0	0,5	10,4	22.2.	-8,4	10.2.						37	0						1332	48
RO	43810 MAUDAL										944,6		119,0	22.1.			55	49					
RO	44080 OBRESTAD FYR	1,1	-1,7	3,8	-1,5	10,9	12.2.	-14,2	7.2.	83	364,1	105	25,6	22.1.	41	0		44				1420	38
RO	44300 SÆRHEIM	1,4	-1,1	3,4	-0,6	10,7	22.2.	-11,3	10.2.	82	393,8	101	33,3	22.1.	39	0		46				1403	36
RO	44480 SØYLAND I GJESDAL										750,2	97	67,2	27.12.			56	47					
RO	44520 HELLAND I GJESDAL										660,3	87	57,0	22.1.			56	46					
RO	44560 SOLA	1,2	-1,6	4,3	-1,9	12,3	22.2.	-15,7	10.2.	81	180,9	52	15,0	1.12.	40	0		37	4,8	21	39	1417	55
RO	44610 KVITSØY - NORDBØ	3,1	-0,6	4,5	1,8	10,1	19.12.	-5,5	5.2.	76	328,9	96	24,6	3.12.	30	0		42				1242	67
RO	44640 STAVANGER - VÅLAI	2,2	-0,4	4,1	0,4	12,7	22.2.	-8,8	10.2.	76	367,3	99	31,7	27.12.	37	0		42				1333	53
RO	44730 SANDNES - ROVIK	1,6	-1,0								376,6		34,2	22.1.				42				1383	56
RO	44760 IMS										432,0	76	49,5	27.12.			48	37					
RO	44800 SVILAND										546,6	90	62,0	11.1.			54	48					
RO	44900 OLTEDAL										547,7		59,0	27.12.			56	43					
RO	45350 LYSEBOTN	1,9	-0,2	4,0	-0,2	11,9	22.2.	-11,7	10.2.	66	427,9	55	83,0	22.1.	42	0		38				1353	61
RO	45530 LIARVATN	-1,2	-1,5	1,7	-4,4	10,5	22.2.	-18,3	12.2.	77	485,2	64	54,5	25.2.	54	0		42				1633	20
RO	45770 HJELMELAND	0,6	-1,1	3,7	-2,1	13,4	22.2.	-12,0	10.2.	70	141,4*		33,0*	27.12.	50	0		18*				1476	40
RO	45870 FISTER - SIGMUNDS	2,1	-0,6	4,4	0,1	13,2	22.2.	-9,3	10.2.	73	288,0		48,0	24.2.	40	0		35				1334	76
RO	46150 SAND I RYFYLKE II										489,5	61	78,1	24.2.			51	40					
RO	46220 GULLINGEN SKISEN	-2,4	0,1	-0,5	-4,5	8,0	19.12.	-13,8	10.2.	73	408,5		77,7	25.2.	63	0		31				1741	2
RO	46300 SULDALSVATN										410,1	61	65,0	1.12.			43	35					
RO	46610 SAUDA	-1,2	-1,3	2,5	-3,8	12,3	19.12.	-15,5	5.2.	79	475,2	59	34,8	24.2.	52	0		41	5	24	46	1630	21

FY	STASJON	Tm	Av	Txm	Tnm	Txa	dt	Tna	dt	Rf	RR	RR%	Rxa	dt	T0	T20	Rd	Rd1	Skd	Pe	Ov	Fyr	Vek
RO	46850 HUNDSEID I VIKEDAL										689,1	67	53,1	24.2.			41	41					
RO	46930 VATS I VINDAFJORD	-0,9	-2,4	3,4	-4,5	11,9	22.2.	-22,1	5.2.	84	560,0	72	48,3	27.12.	49	0		43				1600	46
RO	47240 KARMØY - BREKKEVANN										454,9		41,6	21.1.			58	46					
RO	47260 HAUGESUND LUFTH	1,8	-1,1	4,3	-1,2	10,2	22.2.	-15,0	10.2.	79					40	0						1361	58
RO	47270 KARMØY - HYDRO										440,3		40,0	21.1.			49	45					
RO	47300 UTSIRA FYR	3,1	-0,7	4,3	1,7	9,6	19.12.	-6,3	10.2.	79	302,5	83	25,2	21.1.	31	0		42	5,5	17	49	1246	65
RO	47350 RØVÆR	3,1	-0,6	4,5	1,6	9,9	8.12.	-6,1	5.2.						31	0						1252	67
VL	25830 FINSEVATN	-9,9	-2,0	-6,6	-13,5	2,9	21.2.	-31,3	5.2.	81	163,1	84	14,1	3.12.	90	0		40				2414	0
VL	29400 SANDHAUG	-11,0	-2,4	-7,4	-15,2	2,2	21.2.	-33,5	5.2.	87	22,0		1,2	24.2.	90	0		2				2517	0
VL	46430 RØLDALSFJELLET	-5,1	0,0	-3,0	-6,9	4,8	22.2.	-17,3	4.2.	77	295,5		33,1	25.2.	87	0		41				1982	0
VL	46432 RØLDALSFJELLET - E	-7,4	0,0	-5,7	-9,0	2,0	19.12.	-18,8	5.2.						90	0						2189	0
VL	47450 STRAUMØY										401,4	73	36,2	27.12.			54	40					
VL	47498 ETNE II	0,1*	-1,7	3,3	-4,1	13,7	22.2.	-17,9	5.2.	82	423,9		35,4	27.12.	52	0		41				1047*	27*
VL	47600 LITLEDAL										443,3		37,1	24.2.			50	40					
VL	47610 BASURA										646,0		51,6	24.2.			56	47					
VL	47820 EIKEMO										496,4	49	56,4	24.2.			46	41					
VL	47890 OPSTVEIT										574,7		72,6	24.2.			50	40					
VL	48120 STORD LUFTHAVN	2,3	-0,6	4,2	0,3	11,3	19.12.	-9,1	10.2.	77					36	0						1323	49
VL	48330 SLÅTTERØY FYR	3,1	-0,7	4,8	1,6	10,9	19.12.	-5,9	5.2.	74					30	0						1245	69
VL	48450 HUSNES										510,5		39,8	27.2.			60	39					
VL	48500 ROSENDAL										242,1	42	20,8	24.2.			45	34					
VL	49080 ØVRE KROSSDALEN										236,3		36,7	24.2.			46	26					
VL	49085 FOLGEFONNA SKISE	-5,9	-0,5	-3,9	-7,9	5,1	22.2.	-18,0	11.2.	79	92,8*		27,1*	24.2.	89	0		18*				2062	0
VL	49087 FOLGEFONNA SKISE	-6,3	0,4	-4,3	-8,1	4,3	19.12.	-17,3	9.2.						89	0						2097	0
VL	49220 ODDA - JORDAL	-0,6	-1,3	2,6	-3,1	13,7	19.12.	-13,9	12.2.		279,4	49	35,0	24.2.	53	0		38				1580	24
VL	49245 SKARE	-4,4	-2,6	-0,6	-7,1	10,3	19.12.	-21,6	5.2.	89	386,0		48,6	26.2.	70	0		36				1918	2
VL	49351 TYSSEDAL IA										281,0		24,9	26.2.			48	35					
VL	49360 TYSSEDAL V	-0,5	-0,7	2,3	-2,4	12,2	24.2.	-11,8	12.2.		283,2		24,7	26.2.	52	0		32				1571	15
VL	49420 SKJEGGEDAL	-2,1	-0,6	0,6	-4,5	10,9	19.12.	-15,4	4.2.	75	206,1		27,8	24.2.	61	0		31				1715	6
VL	49490 ULLENSVANG FORS	0,8	-0,4	3,6	-1,4	13,5	19.12.	-10,1	5.2.	70	249,2	42	36,3	23.12.	50	0		31				1453	39
VL	49631 EIDFJORD II										100,6	24	26,5	26.2.			20	12					
VL	49800 FET I EIDFJORD	-5,1	-0,9	-2,6	-7,8	7,7	21.2.	-20,4	10.2.	73	89,3	28	9,4	13.1.	80	0		18				1982	0
VL	49910 ULVIK - HJELTNES	0,3*		2,4	-3,1	13,4	19.12.	-13,5	5.2.		42,3*		22,5*	23.12.	52	0		6*				1038*	25*
VL	50070 KVAMSØY	2,0	0,1	3,8	0,5	11,7	19.12.	-6,0	4.2.	72	350,3	55	54,0	24.2.	40	0		30	5	24	45	1346	43
VL	50120 SKULAFOSSEN KRAFTSTASJON										424,3		46,5	24.2.			54	42					
VL	50150 HATLESTRAND										311,2	46	28,2	24.2.			48	37					
VL	50175 AUSTEVOLL	2,5	-0,8	4,6	0,7	11,2	19.12.	-7,3	5.2.		370,2		27,9	27.12.	35	0		38				1304	50
VL	50310 KVAMSKOGEN - JO	-2,7	-0,9	0,2	-5,3	9,3	19.12.	-16,1	4.2.	81	575,3	62	55,4	24.2.	64	0		45				1764	3
VL	50351 SAMNANGER II										472,1		51,0	26.2.				39					
VL	50450 FANA - STEND										480,8		32,7	3.12.			57	44					
VL	50500 FLESLAND	1,2	-1,1	3,9	-1,4	11,5	19.12.	-12,7	12.2.	78	427,4	75	31,9	27.12.	42	0		42	5	19	36	1420	42
VL	50503 SÆDALEN	0,8	-0,5	3,4*	-1,3*	10.7*	19.12.	-11,1*	5.2.		513,9		33,1	16.12.	43*	0*		44				1454	22
VL	50540 BERGEN - FLORIDA	1,7	-1,1	4,6	-0,8	12,2	19.12.	-11,6	12.2.	75	468,3	62	40,8	16.12.	39	0		43	5,2	18	40	1376	62
VL	50570 SKREDDERDALEN	0,0	-0,9	2,5	-2,2	10,5	19.12.	-12,7	5.2.	84	485,3		35,2	16.12.	47	0		44				1524	22
VL	50810 ÅSANE	0,3	-1,3	3,3	-2,7	12,4	19.12.	-14,9	7.2.		383,0		28,8	23.1.	57	0		39				1504	46
VL	50865 GULLFJELLET	-1,4	-1,5	1,7	-4,4	10,4	19.12.	-17,3	5.2.	79	828,4		57,1	24.2.	60	0		46				1650	13
VL	51010 FOSSMARK	1,2	-0,7	3,7	-0,7	13,1	19.12.	-9,6	13.2.	68	496,2		50,2	23.1.	42	0		43				1422	43
VL	51250 ØVSTEDAL										455,8	42	46,4	26.2.			54	39					
VL	51440 EVANGER	-2,6	-1,6	-0,1	-4,6	10,2	8.12.	-17,1	12.2.	89	285,5		38,5	24.2.	57	0		31				1758	4
VL	51470 BULKEN	-2,8	-1,2	0,1	-5,3	8,7	8.12.	-17,2	12.2.	83	242,4	37	23,1	26.2.	62	0		39				1777	4
VL	51530 VOSSEVANGEN	-4,1	-2,3	-0,6	-6,7	10,8	21.2.	-24,0	13.2.	85	184,4	41	18,6	24.2.	59	0		35				1890	6
VL	51800 MJØLFJELL UH	-4,8	-1,3	-1,4	-8,0	9,6	19.12.	-22,4	4.2.	73	203,1	36	24,0	24.2.	70	0		39				1952	2
VL	51990 MYRKDALEN-VETLE	-4,2	-0,5	-1,8	-6,7	6,8	19.12.	-18,3	4.2.	75	563,7		47,5	24.2.	76	0		50				1904	0
VL	52170 EKSINGEDAL										392,9	45	49,0	24.2.			47	39					
VL	52310 MODALEN III	-1,7	-1,1	1,3	-4,2	12,7	19.12.	-16,0	13.2.	84	403,6		51,2	24.2.	53	0		37				1682	6
VL	52400 EIKANGER - MYR										416,6	56	32,7	24.2.			50	41					
VL	52475 BLOMVÅG - SELE										351,0		28,7	27.12.			48	40					
VL	52535 FEDJE	3,0	-1,0	5,4*	2,4*	11.0*	19.12.	-3,8*	28.1.	77					31*	0*						1252	63
VL	52750 FRØYSET										483,4	60	40,0	23.2.			55	49					
VL	52860 TAKLE	1,7	-0,5	3,7	-0,1	11,1	19.12.	-10,7	8.2.	74	516,0	51	48,6	24.2.	38	0		41				1369	47
VL	52930 BREKKE I SOGN										646,9	59	57,4	24.2.			51	46					
VL	52970 SØREBØ										271,3		34,0	26.2.			36	32					
VL	52990 ORTNEVIK										232,2	44	25,2	24.2.			47	35					
VL	53070 VIK I SOGN III										131,5	33	27,2	26.2.			34	23					
VL	53101 VANGSNES	1,3	-0,2	3,0	-0,3	11,3	21.2.	-8,0	13.2.	70	110,2	29	13,1	24.2.	41	0		22	4,9	24	41	1414	33
VL	53130 FRESVIK										137,0	42	16,5	21.1.			41	28					
VL	53160 JORDALEN - NÅSEN										248,2	36	24,5	26.2.			53	36					
VL	53480 KLEVAVATNET	-6,2	-0,6	-3,7	-9,0	5,3	19.12.	-22,0	11.2.	76	90,5		10,1	24.2.	86	0		26				2086	0
VL	53530 MIDTSTOVA	-6,9	-0,5	-4,7	-9,7	5,0	19.12.	-21,8	11.2.	79	103,4		14,1	25.2.	89	0		23				2150	0
VL	53680 FLÅM - JOASETBERG	-4,6	-0,5	-2,7	-6,5	7,5	19.12.	-16,9	5.2.	73	157,9		11,5	23.1.	80	0		38				1937	1
VL	53700 AURLAND										68,6	30	17,0	24.2.			32	13					
VL	54110 LÆRDAL IV	-1,4	-0,9	1,6	-4,3	15,0	19.12.	-16,4	13.2.	71	22,5	19	3,0	23.1.	56	0		10				1654	32
VL	54320 BORGUND - LO										39,7		10,4	26.2.			23	12					
VL	54420 ØLJUSJØ PUMPEKRAFTVERK										106,0		11,2	23.1.			54	29					
VL	54600 MARISTOVA										72,3	31	10,5	23.1.			44	24					
VL	54780 ØVRE ÅRDAL										55,5	31	14,0	26.2.			23	10					
VL	55300 SKJOLDEN										114,8		15,2	24.2.			45	23					
VL	55425 SPØRTEGGBU	-8,7	0,1	-6,8	-10,4	0,8	19.12.	-20,5	8.2.						90	0						2309	0
VL	55550 HAFSLO										134,1	36	19,6	21.1.			43	28					
VL	55670 VEITASTROND										295,0	48	20,5	21.2.			49	37					

FY	STASJON	Tm	Av	Txm	Tnm	Txa	dt	Tna	dt	Rf	RR	RR%	Rxa	dt	T0	T20	Rd	Rd1	Skd	Pe	Ov	Fyr	Vek
VL	55700 SOGNDAL LUFTHAM	-3,6	-0,9	-1,2	-6,2	10,6	20.12.	-18,3	12.2.	81					70	0						1847	4
VL	55730 SOGNDAL - SELSENG										247,9	46	22,7	26.2.			47	39					
VL	55770 NJØS	0,6	-0,4	3,0	-1,6	13,8	20.12.	-11,1	13.2.	66	88,9		15,0	23.1.	45	0		21				1472	34
VL	55820 FJÆRLAND - BREMU	-3,9	-2,0	-0,3	-6,9	11,2	8.12.	-23,0	13.2.	90	250,8	40	26,6	26.2.	62	0		39				1871	4
VL	55928 BALESTRAND - BALE	0,2	-0,5	2,9	-1,9	11,8	20.12.	-11,6	13.2.	76	70,5*		13,4*	23.12.	47	0		15*				1508	20
VL	55930 BALESTRAND BRANNSTASJON										215,4		21,4	26.2.			44	34					
VL	56010 HØYANGER VERK										282,7	35	35,0	26.2.			39	34					
VL	56320 LAVIK										359,3	48	36,3	23.2.			50	37					
VL	56400 YTRE SOLUND										451,5	81	30,3	21.1.			62	47					
VL	56420 FURENESET	1,0	-1,5	3,6	-1,6	12,9	19.12.	-12,8	12.2.	75	501,3		36,2	23.2.	49	0		47				1433	47
VL	56520 HOVLANDSDAL										582,9	54	53,5	24.2.			50	45					
VL	56780 SYGNA										401,0	49	46,3	26.2.			43	36					
VL	56850 VIKSDALEN I GAULAR										305,2		44,4	24.2.			46	34					
VL	56960 HAUKEDAL	-3,7	-2,1	0,0	-7,1	11,5	19.12.	-26,2	13.2.	80	286,9	37	28,5	26.2.	62	0		34				1851	8
VL	57000 FØRDE LH - BRINGEI	-0,9	-0,5	1,7	-3,4	12,1	19.12.	-13,7	12.2.	74					53	0						1609	11
VL	57340 JØLSTER - KVAMSFJI	-4,4	0,2	-2,8	-5,8	6,0	19.12.	-14,5	8.2.						87	0						1920	0
VL	57390 SKEI I JØLSTER										177,7		24,6	26.2.			44	27					
VL	57480 BOTNEN I FØRDE										376,5	41	42,8	24.2.			48	35					
VL	57660 EIMHJELLEN										487,2	49	60,2	24.2.			54	42					
VL	57710 FLORØ LUFTHAMN	2,7	-0,5	4,3	1,0	12,6	19.12.	-6,6	8.2.	72					31	0						1282	57
VL	57770 YTTERØYANE FYR	3,9	-0,3	5,3	2,7	11,5	19.12.	-3,9	8.2.	73					23	0						1171	78
VL	57790 MYKLEBUSTFJELLET	-2,3	0,0	-0,8	-3,6	7,7	19.12.	-11,7	8.2.						71	0						1732	1
VL	57810 SVELGEN II	2,2	-0,9	4,4	0,1	14,6	19.12.	-9,3	7.2.		527,4	62	39,2	24.2.	38	0		47				1334	80
VL	57850 DAVIKNES										373,7	44	33,4	24.2.			46	32					
VL	57940 ÅLFOTEN II										412,3	48	50,2	24.2.			46	35					
VL	57990 GJENGEDAL										414,2	46	67,5	24.2.			46	39					
VL	58070 SANDANE	-0,5	-1,7	2,8	-3,5	15,2	19.12.	-14,2	12.2.	78	157,2	35	20,1	24.2.	58	0		26				1575	43
VL	58100 SANDANE LUFTHAM	0,7	-0,7	3,1	-1,4	14,8	19.12.	-9,5	9.2.	75					49	0						1466	48
VL	58320 MYKLEBUST I BREIM										179,1	33	27,5	26.2.			41	23					
VL	58390 INNVIK - HEGGDAL										103,7		19,8	23.2.			36	20					
VL	58480 OLDEDALEN										151,4	31	24,7	26.2.			32	19					
VL	58780 NORDFJORDEID - NYMARK										298,4	40	33,6	24.2.			43	32					
VL	58860 TROLLEDALSEGGA	-4,3	-0,2	-2,8	-5,7	5,8	19.12.	-14,4	8.2.						87	0						1913	0
VL	58900 STRYN - KROKEN	-1,7	-1,0	1,6	-4,7	14,4	19.12.	-15,9	9.2.	78	173,3	34	24,2	26.2.	63	0		24				1680	22
VL	59110 KRÅKENES	3,6	-0,3	5,2	2,2	12,3	19.12.	-4,9	8.2.	65					27	0						1199	73
VL	59250 REFVIK										354,1		27,8	23.2.			52	37					
VL	59450 STADLANDET	1,2	-1,7	3,6	-1,4	12,7	19.12.	-16,3	12.2.	75	437,6	63	40,3	23.2.	49	0		43				1416	62
MR	58960 HORNINDAL	-2,2		1,2	-5,5	13,2	19.12.	-17,7	11.2.	72	228,6	34	33,2	13.1.	66	0		30				1724	8
MR	59660 VOLDA										178,2	32	18,8	23.12.				27					
MR	59680 ØRSTA-VOLDA LUFT	-2,1	-2,8	1,6	-6,3	14,8	19.12.	-23,5	9.2.	78					63	0						1713	61
MR	59695 ØRSTA - EITREFJELL	-2,1	0,0	0,1	-4,9	9,6	19.12.	-15,6	4.2.	70	258,1		31,5	31.1.	67	0		31				1718	3
MR	59800 SVINØY FYR	4,0	-0,4	4,1*	1,4*	10.4*	21.2.	-3,7*	8.2.	72					24*	0*						1166	80
MR	60010 SYKKYLVEN - VIK										170,5		22,4	26.2.				21					
MR	60190 ROALDSHORNET	-4,7	0,2	-2,4	-6,7	7,8	19.12.	-15,5	11.2.						88	0						1947	0
MR	60240 ÅKERNESET	-2,5	0,5	-0,6	-4,1	9,7	19.12.	-13,0	11.2.	70	191,8		30,5	24.12.	76	0		27				1752	3
MR	60400 NORDDAL										91,5	26	17,5	26.2.			21	14					
MR	60500 TAFJORD	2,2	0,3	4,8	-0,6	17,0	19.12.	-11,1	13.2.	54	84,0	24	22,8	26.2.	42	0		17				1330	105
MR	60620 GRØNNING										152,3	31	37,8	26.2.			33	18					
MR	60640 VALLDAL - MURI	0,5	-0,8	3,6	-2,3	16,4	19.12.	-14,3	4.2.		123,7		35,6	26.2.	50	0		17				1476	74
MR	60650 LINGE	2,2	0,2	5,1*	0,6*	16.7*	19.12.	-8,5*	15.1.	62	51,2*		22,0*	23.12.	43*	0*		5*				1329	95
MR	60800 ØRSKOG	1,0	-1,2	4,3	-2,4	16,8	19.12.	-14,7	12.2.	69	162,9	36	22,8	31.1.	52	0		19				1435	75
MR	60810 LEBERGSFJELLET	-1,1	0,6	0,6	-2,8	11,2	19.12.	-12,2	4.2.						62	0						1626	7
MR	60945 ÅLESUND IV	2,2	-1,1							80			0,0*	6.2.								1328	64
MR	60990 VIGRA	2,8	-0,7	7,6*	2,5*	14.3*	19.12.	-2,2*	30.12.	70					33*	0*						1279	65
MR	61060 REKDAL	2,0	-0,8	4,2	0,0	15,1	19.12.	-8,5	11.2.	69					42	0						1343	57
MR	61340 ÅNDALSNES - KAMS	0,4	-0,7	3,1	-2,3	15,0	21.2.	-14,3	9.2.		170,1		30,6	26.2.	46	0		17				1492	65
MR	61410 MANNEN	-6,8	-0,1	-4,5	-9,0	6,8	19.12.	-20,0	4.2.	76	152,9		26,2	24.12.	90	0		23				2138	0
MR	61420 MARSTEIN	-1,3	-1,0	1,5	-3,8	14,7	19.12.	-16,6	13.2.	62	118,4		27,4	26.2.	51	0		16				1642	50
MR	61820 ERESFJORD										138,3	31	26,8	26.2.			19	14					
MR	62160 ISTAD KRAFTSTASJON										181,9		21,4	31.1.			29	22					
MR	62270 MOLDE LUFTHAVN	0,2	-1,1	3,1	-2,8	12,3	20.12.	-13,3	9.2.	74					57	0						1508	26
MR	62290 MOLDE - NØISOMH	0,7	-1,1	3,5	-2,2	12,5	20.12.	-12,7	12.2.	73	180,4	35	24,9	31.1.	51	0		24				1465	37
MR	62295 MOLDE - HINDALSR	-1,5	-1,3	1,7	-4,9	11,3	19.12.	-17,1	4.2.	74	247,9		28,1	31.1.	66	0		27				1659	15
MR	62480 ONA II	3,8	-0,2	5,2	2,4	11,3	23.2.	-5,5	4.2.	67					23	0						1184	77
MR	62700 HUSTADVATN	0,5	-1,3	3,5	-2,6	13,8	21.2.	-12,7	11.2.	75	205,8	32	22,3	31.1.	61	0		29				1483	42
MR	62900 EIDE PÅ NORDMØRE										231,0	34	32,5	26.2.			36	29					
MR	62980 GJEMNES - REINSFJI	-3,8	0,0	-2,1	-5,4	6,7	19.12.	-15,4	4.2.						82	0						1870	0
MR	63100 ØKSENDAL										112,4	34	20,9	26.2.			23	16					
MR	63420 SUNNDALSØRA III	0,7	-0,9	3,5	-1,8	15,4	21.2.	-13,1	3.2.	57	97,3	35	14,9	26.2.	45	0		14	4,4	26	32	1462	78
MR	63530 HAFSÅS										45,7	23	8,8	26.2.			23	11					
MR	64300 KRISTIANSUND - KA	2,1	-0,6								102,9		11,2	23.2.				19				1338	52
MR	64320 KRISTIANSUND ELVERK										110,6		26,6	31.1.			27	16					
MR	64330 KRISTIANSUND LUF	1,7	-0,4	4,0	-0,5	14,1	19.12.	-8,9	4.2.	66					46	0						1374	46
MR	64510 TINGVOLL	-0,1	-0,9	2,6	-2,5	14,6	21.2.	-12,1	12.2.	74			21,4*	24.12.	52	0		4*				1535	29
MR	64700 INNERDALEN	-2,4	-1,4	1,4	-6,5	13,1	19.12.	-19,6	3.2.	69	190,4	35	29,9	26.2.	69	0		20				1743	20
MR	64760 SURNADAL - SYLTE									68			14,4*	24.12.				5*					
MR	64870 TÅGDALEN	-3,0	-0,7	-0,1	-6,1	12,7	21.2.	-17,3	3.2.	70	36,6*		11,0*	24.12.	75	0		12*				1798	4
MR	65310 VEIHOLMEN	3,4	-0,3	4,9	1,9	11,4	20.12.	-5,5	3.2.	74					23	0						1225	56
MR	65370 SMØLA - MOLDSTAD										182,5		25,0	24.1.			43	28					
TL	10300 HÅSJØEN - SOLGLØTT										84,7		12,5	22.1.			45	24					

FY	STASJON	Tm	Av	Txm	Tnm	Txa	dt	Tna	dt	Rf	RR	RR%	Rxa	dt	T0	T20	Rd	Rd1	Skd	Pe	Ov	Fyr	Vek
TL	10380 RØROS LUFTHAVN	-10,5	-2,3	-5,5	-15,7	7,2	25.2.	-37,2	11.2.	80	69,2	65	11,8	21.1.	88	0	45	23	5	17	31	2467	0
TL	10600 AURSUND										68,1	45	4,4	1.12.			48	22					
TL	10800 SØLENDET	-8,5	-1,4	-5,3	-12,2	5,2	27.2.	-30,5	11.2.	86	72,6		4,3	24.1.	88	0		30				2290	0
TL	63580 ÅNGÅRDSVATNET										73,5		15,0	26.2.			23	15					
TL	63630 TROLLHEIMEN - STC	-9,0	-0,6																			2334	0
TL	63705 OPPDAL - SÆTER	-4,1	-1,2	-0,9	-7,7	9,4	21.2.	-22,2	3.2.	66	32,4	22	6,8	26.2.	77	0		11				1894	6
TL	63820 DRIVDALEN	-5,4	-2,1	-2,4	-8,8	9,1	24.2.	-24,8	11.2.	70	33,9		7,8	13.1.	80	0		10				2014	4
TL	65230 HEMNE - LENES										126,9	26	15,8	23.12.			34	22					
TL	65270 SØVATNET	-4,9	-2,2								149,6	34	21,4	24.12.				27				1968	0
TL	65451 HITRA - SANDSTAD	1,9	-0,2	4,1	-0,7	12,2	20.12.	-11,8	11.2.	72	109,7		14,5	24.1.	46	0		23				1357	41
TL	65940 SULA	2,9	-0,3	4,3	1,4	10,7	19.12.	-5,9	3.2.	76					29	0						1268	40
TL	66150 ORKDAL - THAMSHA	-4,4	-2,3	-0,7	-7,7	10,1	20.12.	-22,9	3.2.	80	79,4	34	16,7	24.12.	78	0		19				1919	4
TL	66620 RENNEBU - RAMSTAD										52,9	27	7,8	13.1.			25	14					
TL	67140 SKJETLEIN	-3,3	-2,2	0,2	-6,4	12,9	21.2.	-23,6	11.2.	76	44,1*		14,0*	24.12.	66	0		7*				1818	10
TL	67150 LEINSTRAND										72,1	34	16,0	24.12.			39	15					
TL	67280 SOKNEDAL	-4,9	-1,6	-1,2	-8,4	11,6	24.2.	-23,6	4.2.	80	81,7	41	7,6	27.2.	80	0		22				1968	2
TL	67560 KOTSØY	-6,3	-2,4	-2,4	-9,6	11,3	24.2.	-28,4	3.2.	85	71,7	37	8,5	24.12.	79	0		16				2093	0
TL	67780 ÅLEN										62,4	46	9,7	24.1.			25	18					
TL	68010 TRONDHEIM - HØVE	-0,2	-0,5	1,9	-2,6	11,3	24.2.	-14,5	3.2.	74	64,1		12,1	24.12.	56	0		19				1548	16
TL	68050 LADE	-2,3	-1,9	1,1	-6,4	12,0	24.2.	-21,9	11.2.	76	56,1		8,7	24.12.	72	0		19				1734	10
TL	68120 SAUPSTAD	-3,4	-1,9	0,0	-6,7	13,2	21.2.	-21,5	11.2.	79	105,0		15,0	24.12.	72	0		23				1834	6
TL	68125 SVERRESBORG	-3,2	-1,5	-0,2	-6,5	9,5	21.2.	-20,1	3.2.	81	101,6		16,8	24.12.	76	0		23				1811	2
TL	68230 TRONDHEIM - RISVC	-3,6	-1,7							84	67,2		9,6	24.12.				21				1849	6
TL	68270 LØKSMYR										118,8	36	15,0	23.12.			25	19					
TL	68290 SELBU II	-4,7	-2,2	-0,9	-8,6	10,6	21.2.	-29,3	11.2.	78	55,5	34	7,2	24.12.	73	0		19				1944	5
TL	68420 AUNET										90,5	40	11,7	24.12.			39	19					
TL	68840 STUGUDAL - KÅSEN										97,7	42	9,1	27.2.			47	27					
TL	68860 TRONDHEIM - VOLL	-2,2	-1,4	0,7	-5,1	11,3	21.2.	-20,1	11.2.	74	62,5	28	6,8	24.12.	66	0		20				1721	11
TL	69020 RANHEIM	-1,4	-1,4	1,4	-4,5	11,0	24.2.	-18,6	11.2.	72	42,6*		9,1*	24.12.	65	0		15*				1655	17
TL	69100 VÆRNES	-2,4	-1,6	0,9	-5,9	13,1	21.2.	-21,4	11.2.	76	57,6	28	10,0	31.1.	66	0		16	3,7	30	16	1739	16
TL	69150 KVITHAMAR	-2,7	-1,7	0,6	-6,2	10,8	21.2.	-23,0	11.2.	75	90,0	36	10,9	31.1.	67	0		23				1762	11
TL	69380 MERÅKER - VARDET	-4,8	-2,2	-1,1	-8,6	11,3	21.2.	-27,9	11.2.	77	86,5	35	12,4	14.2.	78	0		20				1957	5
TL	69420 KLUKSDAL										93,0	40	9,4	13.1.			37	23					
TL	69550 ØSTÅS I HEGRA										134,9	44	36,4	14.2.			28	23					
TL	69655 FROSTA	-0,9	-0,8	1,6	-3,4	11,5	21.2.	-14,3	11.2.	77	17,0*		5,4*	24.12.	59	0		5*				1610	8
TL	69960 BURAN										99,4	57	12,0	14.2.			38	24					
TL	70510 VERA II										230,4		35,1	27.2.			39	31					
TL	70680 MÆRE III	-2,7	-1,2	-0,2	-5,7	8,6	20.12.	-21,0	11.2.	81	22,0*		8,6*	24.12.	69	0		10*				1771	4
TL	70820 UTGÅRD										137,4	48	21,0	24.12.			42	28					
TL	70850 SNÅSA - KJEVLIA	-4,8	-1,5	-1,0	-8,9	8,7	20.12.	-33,8	11.2.	79	98,6	35	15,2	14.2.	76	0		20				1950	1
TL	70930 SNÅSA - NAGELHUS										156,5	50	20,6	28.2.			36	25					
TL	71000 STEINKJER - SØNDRI	-2,8	-0,9	-0,1	-5,6	8,3	20.12.	-20,5	11.2.	81	103,3	42	18,5	14.2.	72	0		28				1774	1
TL	71200 MOSVIK - TRØAHAUGEN										122,8	36	35,4	14.2.			32	26					
TL	71280 LEKSVIK - MYRAN										191,5	40	38,2	14.2.			39	30					
TL	71320 RISSA III	-1,1	-1,1	1,4	-3,6	10,9	21.2.	-15,0	12.2.	78	45,4*		9,8*	24.12.	60	0		7*				1630	11
TL	71370 SLIPER	-2,6	-1,3								246,2	43	22,5	31.1.				31				1756	4
TL	71550 ØRLAND III	0,7	-0,5	2,6	-1,2	10,0	21.2.	-12,5	11.2.	76	88,5	31	11,7	24.1.	47	0	39	21	5,1	18	31	1458	21
TL	71780 ÅFJORD II	-1,9	-1,6	1,3	-4,8	10,2	20.12.	-22,5	11.2.	81	219,1	49	38,5	14.2.	64	0		30				1697	9
TL	71810 ÅFJORD - MOMYR										311,0	42	27,1	26.2.			48	36					
TL	71850 HALTEN FYR	2,9	-0,2	4,8*	2,2*	10.1*	20.12.	-3,9*	14.1.	75					23*	0*						1264	42
TL	71900 BESSAKER										208,3	60	24,0	1.2.			49	31					
TL	71990 BUHOLMRÅSA FYR	2,0	-0,2	3,9	0,2	11,1	19.12.	-9,1	3.2.	71					42	0						1343	30
TL	72580 NAMSOS LUFTHAVN	-3,0	-1,5	-0,3	-5,7	8,3	25.2.	-24,0	11.2.	80					69	0						1790	2
TL	72650 OVERHALLA - UNNSET										163,1	41	21,4	28.2.			45	28					
TL	72710 OVERHALLA - SKOGI	-4,2	-1,2	-1,1	-7,4	7,4	25.2.	-30,1	11.2.	80	38,6*		11,2*	24.12.	73	0		7*				1898	0
TL	73250 SØRLI										115,5	70	8,4	13.1.			47	31					
TL	73550 GARTLAND	-5,8	-1,8	-2,6	-9,7	8,1	25.2.	-30,2	11.2.	86	162,7	44	30,0	28.2.	80	0		27				2050	0
TL	73800 TUNNSJØ										124,9	62	16,5	28.2.			36	27					
TL	74350 NAMSSKOGAN	-5,8	-1,5	-2,5	-9,5	6,5	25.2.	-31,8	11.2.	80	167,1	41	18,6	25.2.	78	0		27				2042	0
TL	75020 OTTERØY										163,6	40	21,3	28.2.			42	30					
TL	75100 LIAFOSS										227,5		28,8	26.2.			35	23					
TL	75220 RØRVIK LUFTHAVN	-0,1	-0,7	2,0	-2,7	9,3	20.12.	-17,1	4.2.	78					57	0						1533	10
TL	75410 NORDØYAN FYR	2,1	-0,2	3,7	0,6	9,0	20.12.	-6,6	3.2.	72*					37	0						1342	19
TL	75550 SKLINNA FYR	2,3	0,0	3,8	0,8	9,1	20.12.	-5,6	3.2.	74					36	0						1320	20
NO	76100 ØKSNINGØY										158,5	35	27,5	28.2.			36	21					
NO	76240 SØMNA - KVALØYFJ	-1,2	-0,1	0,5	-3,0	8,1	20.12.	-10,0	3.2.	79					66	0						1638	1
NO	76250 SØMNA - STEIN										144,7	33	15,0	24.12.			48	27					
NO	76330 BRØNNØYSUND LUI	1,2	0,0	3,2	-0,9	10,1	20.12.	-8,6	11.2.	72					48	0						1418	18
NO	76450 VEGA - VALLSJØ	0,3	-0,8	2,7	-2,5	9,9	20.12.	-14,6	10.2.	75	121,0	32	10,5	28.1.	57	0		29	3,7	23	4	1500	15
NO	76530 TJØTTA	-0,1	-0,8	1,9	-2,0	9,0	21.12.	-10,5	10.2.	72	192,6	50	18,9	26.2.	58	0		33				1534	9
NO	76750 SANDNESSJØEN LH	0,6	-0,5	2,8	-2,2	10,0	20.12.	-10,8	10.2.	70					56	0						1479	13
NO	77230 MOSJØEN LUFTHAV	-5,4	-1,7	-2,4	-8,2	8,0	27.2.	-22,6	4.2.	81	142,8	32	25,3	28.2.	84	0		22				2010	2
NO	77280 LAKSFORS	-6,2	-1,7	-3,1	-9,5	7,8	27.2.	-27,1	10.2.	81	159,6		28,1	28.2.	85	0		20				2084	2
NO	77425 MAJAVATN V	-6,7	-1,5	-3,1	-10,5	5,5	25.2.	-29,9	11.2.	80	174,0	48	27,9	13.2.	83	0		26				2123	0
NO	77490 KAPPFJELLET	-6,9	0,2	-5,1	-8,8	2,3	20.12.	-16,5	23.1.						90	0						2151	0
NO	77850 SUSENDAL										184,9	80	23,0	12.2.			58	27					
NO	78250 LEIRFJORD										205,5	36	24,5	12.2.			53	29					
NO	78350 BARDAL										214,5	42	39,8	28.2.			45	25					
NO	78360 SELJELIA	-4,6	-1,0	-2,2	-7,0	6,4	28.2.	-18,8	10.2.	82	196,0		31,2	25.2.	81	0		20				1939	0
NO	78370 BJERKA - VALLA										161,9	34	28,8	25.2.			41	21					

FY	STASJON	Tm	Av	Txm	Tnm	Txa	dt	Tna	dt	Rf	RR	RR%	Rxa	dt	T0	T20	Rd	Rd1	Skd	Pe	Ov	Fyr	Vek
NO	78800 VARNTRESK	-6,6	-1,5	-4,2	-9,2	4,4	27.2.	-26,2	16.2.	81	94,5	35	14,9	28.2.	86	0		17				2121	0
NO	79220 SKAMDAL	-3,7	-1,0	-1,6	-5,6	6,5	25.2.	-16,6	10.2.	79	205,1		34,7	12.2.	77	0		22				1853	1
NO	79600 MO I RANA LUFTHA	-5,8	-0,7	-2,8	-8,9	6,6	28.2.	-25,7	11.2.	77					83	0						2039	0
NO	79700 STORFORSHEI	-7,0	-1,0	-3,6	-10,9	6,0	28.2.	-28,6	10.2.	78	179,3		34,5	26.2.	86	0		16				2149	0
NO	79764 HJARTÅSEN	-6,8	-1,0	-4,0	-9,9	7,3	28.2.	-22,6	10.2.	78	186,2		39,8	25.2.	87	0		23	6	13	56	2137	0
NO	80102 SOLVÆR III	1,3	-0,2	2,7	-0,2	8,5	20.12.	-6,3	22.1.	70					46	0						1414	13
NO	80200 LURØY	-0,4	-0,3	2,2	-3,1	10,4	20.12.	-14,7	10.2.	68	312,2	37	41,7	25.2.	58	0		37				1565	10
NO	80340 TRÆNA - HUSØY										172,3	57	18,0	26.1.			52	34					
NO	80610 MYKEN	2,5	0,0	3,9	1,0	8,5	20.12.	-4,6	22.1.	71	127,1	48	17,0	25.2.	37	0		29	5,7*	2*	14*	1303	21
NO	80700 GLOMFJORD	0,3	0,0	2,6	-1,8	9,9	8.12.	-11,6	10.2.	65					52	0						1495	10
NO	80705 GLOMFJORD - SKIH	-2,1	0,4	-0,1	-4,1	9,1	20.12.	-12,1	22.1.	69*	210,2		29,7	26.2.	80	0		27				1721	0
NO	80707 GLOMFJORD - TVER	-5,7	-0,3																			2036	0
NO	80740 REIPÅ	-1,5	-0,7	1,7	-5,0	9,2	20.12.	-18,5	10.2.	81	173,6	45	30,2	26.2.	72	0		21	5,2	17	41	1661	8
NO	80880 SANDHORNØYA - V	-4,0	-0,2	-1,7	-5,9	6,2	20.12.	-12,9	22.1.						86	0						1887	0
NO	81650 SALTDAL - NORDNE	-5,6	-1,0	-2,4	-8,9	8,2	28.2.	-22,4	10.2.	78	70,2	38	17,0	13.2.	85	0		11				2026	0
NO	81775 LØNSDAL STASJON	-6,4	-0,6	-3,8	-9,3	6,5	28.2.	-20,0	10.2.	75	89,2		21,8	13.2.	88	0		17				2103	0
NO	82000 SETSÅ	-3,2	-0,8	-0,2	-6,6	8,6	28.2.	-20,3	10.2.	71	89,2	41	15,4	25.2.	79	0		13				1816	1
NO	82110 VALNESFJORD	-2,6	-0,5	0,3*	-4,2*	7.0*	2.12.	-13,3*	31.1.	73	89,0*		19,0*	16.1.	62*	0*		18*				1762	0
NO	82290 BODØ VI	-0,7	-0,6	1,3	-2,8	8,0	2.12.	-11,1	10.2.	70	150,5	49	25,3	12.2.	57	0	38	24	5,4	12	32	1589	5
NO	82310 BODØ - SKIVIKA	-0,4	-0,3							71	129,6		23,7	25.2.				21				1563	5
NO	82410 HELLIGVÆR II	1,2	-0,1	2,7	-0,3	8,5	21.12.	-6,4	22.1.	71					45	0						1417	9
NO	82650 VALLJORD										134,7		35,0	28.2.			43	20					
NO	82720 SISOVATNET	-6,1	0,4	-3,3	-9,0	3,5	20.12.	-25,6	10.2.		193,5		28,7	28.2.	90	0		28				2078	0
NO	82840 STYRKESNES - HESTVIKA										167,6	40	36,7	25.2.			24	18					
NO	83300 STEIGEN										118,5	35	20,6	26.2.			23	20					
NO	83520 TØMMERNESET										157,3	34	37,5	25.2.			30	22					
NO	84070 BJØRKÅSEN										131,4		28,4	25.2.			28	18					
NO	84210 LOSISTUA	-7,3	0,4	-4,2	-10,7	3,4	2.12.	-24,6	10.2.	84	86,3		11,7	26.2.	89	0		28				2186	0
NO	84500 STRAUMSNES	-3,4	0,0	-1,0	-5,8	8,4	28.2.	-13,2	24.1.	66	88,2		20,8	26.2.	85	0		14				1831	1
NO	84630 NARVIK - FAGERNES	-6,3	0,7	-4,2	-8,3	5,5	20.12.	-15,9	22.1.						90	0						2094	0
NO	84701 NARVIK SENTRUM	-2,6		-0,4	-4,8	8,6	21.12.	-12,3	18.2.	73	60,8		21,7	26.2.	77	0		11				1762	2
NO	84880 KATTERAT	-5,4	0,1	-2,8	-8,0	5,5	28.2.	-19,1	18.2.	70	105,4		27,1	26.2.	88	0		20				2010	0
NO	84900 BJØRNFJELL	-8,6	-0,1	-6,0	-11,4	4,5	28.2.	-24,3	18.2.	85	101,1	36	23,4	26.2.	89	0		25				2304	0
NO	84970 EVENES LUFTHAVN	-3,3	-0,1	-0,3	-6,7	7,8	21.12.	-21,5	18.2.	77					78	0						1819	0
NO	85040 ROTVÆR	0,3	0,1	1,9	-1,2	8,6	21.12.	-7,3	23.1.	71*					53	0						1500	4
NO	85380 SKROVA FYR	1,4	0,2	3,1	-0,4	8,9	3.12.	-6,5	22.1.	74					48	0						1401	9
NO	85450 SVOLVÆR LUFTHAV	0,7	0,2	2,3	-1,1	8,1	21.12.	-7,6	10.2.	74					55	0						1468	6
NO	85560 LEKNES LUFTHAVN	0,1	-0,1	2,4	-2,8	8,4	28.2.	-14,4	10.2.	79	272,9		35,1	3.12.	64	0		43				1515	8
NO	85840 VÆRØY HELIPORT	2,8	0,4	4,1	1,2	8,3	20.12.	-5,3	10.2.	75					30	0						1279	22
NO	85890 RØST LUFTHAVN	2,8	0,7	4,1	1,1	8,1	20.12.	-4,3	10.2.	77	172,2	63	15,1	3.12.	31	0		37				1278	20
NO	86520 SORTLAND - KLEIVA	-0,4	0,2	1,5	-2,8	8,2	21.12.	-9,4	29.1.	74	184,8	37	22,7	28.2.	71	0		34				1570	2
NO	86600 STOKMARKNES LH -	0,1	0,1	2,5	-3,2	8,5	21.12.	-12,9	10.2.	78					69	0						1521	7
NO	86740 BØ I VESTERÅLEN III	1,2	0,3	2,8	-0,6	8,5	21.12.	-7,6	10.2.	74	163,7		15,2	22.12.	49	0		34				1419	10
NO	87000 ÅNSTADBLÅHEIA	-3,4	0,5	-1,9	-5,0	4,7	20.12.	-11,8	22.1.						83	0						1838	0
NO	87110 ANDØYA	-0,2	0,4							79	258,8	75	18,6	1.12.				45	6,4			1547	0
NO	87120 ANDØYA - TROLLTIN	-3,1	-0,2	-1,6	-4,5	4,6	21.12.	-11,0	22.1.						84	0						1808	0
TF	87640 HARSTAD STADION	-1,2	0,4	0,8	-3,4	7,9	21.12.	-11,0	25.1.	72	88,5	32	10,3	11.2.	68	0		21				1638	1
TF	87750 GAUSVIK										48,8*		13,1*	11.2.			31*	20*					
TF	87772 SÆTERTINDEN VED	-8,0	-0,1	-6,6	-9,4	0,0	20.12.	-17,7	22.1.						90	0						2248	0
TF	87860 GROVFJORD										38,0*		24,1*	11.2.			45*	27*					
TF	88100 BONES I BARDU	-5,3	-0,1	-2,3	-8,9	6,3	28.2.	-23,0	10.2.	77	95,3	36	13,4	11.2.	86	0		21				2007	0
TF	88200 SENJA - LAUKHELLA										125,9	43	12,7	12.2.			34	24					
TF	88460 GRUNNFARNES										232,1	62	17,0	11.2.			43	36					
TF	88660 BOTNHAMN										164,9	44	24,0	26.2.			44	33					
TF	88690 HEKKINGEN FYR	-0,4	0,2	1,6	-2,1	9,1	20.12.	-9,5	23.1.	73					60	0						1564	6
TF	89010 KISTEFJELL	-8,0	0,1	-6,2	-9,9	-0,1	20.12.	-20,4	23.1.						90	0						2249	0
TF	89350 BARDUFOSS	-8,0	0,8	-3,6	-12,8	6,6	21.12.	-28,5	18.2.	82	77,7	39	12,1	13.2.	88	0		22	5,4	11	39	2247	0
TF	89940 DIVIDALEN II	-7,6	0,8	-4,5	-11,5	9,2	28.2.	-25,4	3.2.	78	68,8	75	9,1	17.2.	90	0		21				2212	0
TF	89980 TAMOKDALEN	-6,9	0,4	-3,4	-10,8	6,5	28.2.	-21,2	18.2.	79	110,8		17,1	12.2.	87	0		24				2149	0
TF	89985 SJUFJELLET																						
TF	90100 MALANGEN - PÅLFII	-3,8	0,4	-1,2	-7,0	6,7	3.12.	-18,6	18.2.	73	264,5		44,5	26.2.	81	0		34				1874	0
TF	90110 MORTENHALSSKOL	-6,8	0,1	-4,7	-8,8	2,6	21.12.	-18,7	23.1.						90	0						2140	0
TF	90400 TROMSØ - HOLT	-1,7	0,0	0,1	-3,8	7,9	21.12.	-10,6	19.2.	74	176,7	68	15,8	26.2.	73	0		31				1686	1
TF	90450 TROMSØ	-2,4	0,2	-0,4	-4,5	7,4	21.12.	-11,5	30.1.	79	219,0	70	15,2	12.2.	77	0		41	5,3	14	37	1740	1
TF	90490 TROMSØ - LANGNES	-2,3	0,0	-0,1	-4,8	7,5	21.12.	-13,2	18.2.	77	191,0	63	14,0	12.2.	77	0	44	34	4,1	27	27	1733	1
TF	90495 STAKKEVOLLAN	-2,8	0,4	-0,4	-5,4	7,5	21.12.	-13,1	18.2.						79	0						1777	1
TF	90510 TROMSDALEN	-3,5	0,4	-0,4	-6,4	8,4	3.12.	-16,8	19.2.						82	0						1838	1
TF	90560 KVALØYSLETTA	-2,2	0,3	-0,5	-4,2	6,8	21.12.	-11,1	30.1.						79	0						1729	0
TF	90650 GRUNNFJORD - STAKKEN										121,4	49	16,9	26.2.			49	29					
TF	90720 MÅSVIK	0,2	0,1	2,0	-1,7	8,7	21.12.	-8,3	23.1.	72					56	0						1510	6
TF	90760 FAKKEN	-0,7	0,1	1,0	-2,3	7,6	3.12.	-10,0	27.12.	75					64	0						1584	1
TF	90800 TORSVÅG FYR	0,5	0,1	2,1	-1,1	8,6	3.12.	-8,8	23.1.	69					52	0						1484	5
TF	91080 YTRE HOLMEBUKT										161,3		18,2	12.2.			38	24					
TF	91120 LYNGEN - GJERDELV	-5,8	-0,2	-3,3	-8,2	6,3	29.12.	-17,8	22.2.	84					86	0						2051	0
TF	91130 LYNGEN - GJERDVAS	-6,0	0,3	-3,0	-9,4	7,2	29.12.	-17,7	22.2.						87	0						2070	0
TF	91150 LYNGEN - URA										106,1		14,5	26.2.			37	22					
TF	91180 LENANGSSTRAUME	-1,6	0,3	0,7	-4,1	8,6	21.12.	-11,7	18.2.	70	91,9*		13,1*	26.2.	75	0		19*				1674	2
TF	91380 SKIBOTN II	-4,7	0,1	-1,9	-7,9	8,6	28.2.	-18,2	18.2.	71	56,6	53	7,7	12.2.	84	0		15				1952	2
TF	91430 RIHPOJAVRI	-7,6	-0,1	-4,8	-10,7	6,5	28.2.	-19,4	13.1.						89	0						2208	0
TF	91500 NORDNESFJELLET	-6,7	-0,4	-4,4	-8,9	3,3	3.12.	-19,0	23.1.		10,6		2,4	2.2.	88	0		3				2129	0

FY	STASJON	Tm	Av	Txm	Tnm	Txa	dt	Tna	dt	Rf	RR	RR%	Rxa	dt	T0	T20	Rd	Rd1	Skd	Pe	Ov	Fyr	Vek
TF	91530 GAMANJUNNI	-9,4	0,0	-7,4	-11,6	1,6	20.12.	-22,8	22.1.	87*	207,9		20,0	22.2.	90	0		45				2373	0
TF	91551 BIRTAVARRE - HOLM	-2,5	0,4	0,7	-5,7	11,0	28.2.	-15,8	18.2.	70	28,0		5,0	27.2.	77	0		11				1746	4
TF	91725 SKJERVØY										138,9	47	12,0	9.2.			39	26					
TF	91729 ARNØYA - TROLLTIN	-7,6*		-0,8	-5,8*	-9,1*	-0.3*	21.12.	-17,8*	22.1.	97				87*	0*						1524*	0*
TF	91740 SØRKJOSEN LUFTHA	-4,0	0,2	-1,3	-7,2	8,9	28.2.	-17,3	18.2.	72					84	0						1892	1
TF	92350 NORDSTRAUM I KV	-2,9	-0,2	-0,8	-5,1	8,1	21.12.	-15,5	27.12.	73	41,8	35	4,6	11.2.	74	0		13				1789	1
TF	92500 LANGFJORDJØKELEN	-8,5	0,2																			2288	0
TF	92650 NUVSVÅG	-2,0	0,1	0,6	-4,7	9,1	3.12.	-11,5	27.12.	71	329,2		36,1	27.2.	79	0		49				1713	1
TF	92750 HASVIK LUFTHAVN	-0,9	-0,1	1,0	-3,3	8,5	21.12.	-12,9	27.12.	75					68	0						1608	1
TF	92860 ØKSFJORD - DEALLJ	-6,1	-0,4																			2079	0
TF	92910 SOPNESBUKT										133,8	70	10,9	10.2.			49	27					
TF	93000 HASVIK - SLUSKFJEL	-5,3	-0,4	-2,8*	-6,5*	4.4*	21.12.	-17,4*	26.12.	87					83*	0*						2001	0
TF	93140 ALTA LUFTHAVN	-6,4	-0,3	-3,8*	-11,1*	7.7*	28.2.	-20,5*	18.2.	76	80,8	77	9,0	13.2.	78*	0*		23				2106	0
TF	93301 SUOLOVUOPMI - LU	-10,8	1,3	-7,0	-15,9	4,6	28.2.	-33,0	27.12.	87	83,6	104	4,9	13.2.	90	0		32				2501	0
TF	93700 KAUTOKEINO	-11,9	1,1	-7,5	-16,9	5,8	28.2.	-35,5	13.1.	84	83,8	126	10,3	28.12.	90	0	68	25	6,5	3	52	2593	0
TF	93900 SIHCCAJAVRI	-11,8	0,5	-7,7	-16,4	4,1	28.2.	-33,2	18.2.	92	80,1	93	4,3	10.1.	90	0	45	30	6,8	2	61	2586	0
TF	94230 ROGNSUNDET	-3,5	-1,1	-1,6	-5,3	5,9	21.12.	-15,9	27.12.						85	0						1845	0
TF	94280 HAMMERFEST LUFT	-3,2	-0,1	-1,1	-5,7	6,0	21.12.	-15,1	26.12.	77	144,4		13,9	3.2.	79	0		34				1810	0
TF	94500 FRUHOLMEN FYR	-0,7	0,0	1,2	-2,6	8,0	3.12.	-11,3	22.2.	75					63	0						1592	2
TF	94680 HONNINGSVÅG LUF	-2,1	0,2	-0,1	-4,0	6,1	21.12.	-13,9	21.2.	76	194,9		17,0	23.2.	76	0		43				1712	0
TF	94800 REPVÅG										57,2*		9,1*	19.1.			52*	28*					
TF	94870 OLDERFJORD										132,4		9,7	14.2.			50	38					
TF	95350 BANAK	-7,0	-0,1	-3,1*	-9,4*	7.0*	28.2.	-22,1*	27.12.	78					84*	0*						2163	0
TF	95590 BØRSELV II										106,8		14,0	4.2.			49	26					
TF	96220 LEBESBY - KARLMYHR										85,1	70	5,6	10.2.			49	28					
TF	96310 MEHAMN LUFTHAV	-3,4	0,2	-1,1	-6,3	6,0	5.1.	-16,5	22.2.	77	139,6		10,5	21.12.	83	0		39				1834	0
TF	96400 SLETTNES FYR	-2,5	0,2	-0,3	-5,1	5,9	5.1.	-14,4	22.2.	73					81	0						1753	0
TF	96600 GAMVIK - SKJÅNES										120,1		13,4	18.1.			50	32					
TF	96850 TANA BRU	-9,9	-0,1	-6,1	-14,5	5,1	28.2.	-33,9	20.2.	82	108,5		11,6	10.2.	89	0		24				2410	0
TF	96931 POLMAK TOLLSTED										78,7	125	9,0	27.1.			54	25					
TF	97251 KARASJOK - MARKA	-12,2	1,1	-7,1	-17,6	5,1	28.2.	-38,8	27.12.	83	90,5	109	4,1	31.1.	90	0		39	5,6	10	43	2624	0
TF	97350 CUOVDDATMOHKKI	-12,0	0,7	-7,3	-18,0	4,3	28.2.	-43,3	27.12.	83	69,8		6,6	28.12.	90	0	51	24	6,4	2	48	2602	0
TF	97710 ISKORAS II	-10,4	-1,0	-8,3	-12,5	-0,1	28.2.	-25,4	13.1.	90					90	0						2460	0
TF	98090 BERLEVÅG LUFTHA\	-3,7	0,0	-1,0*	-6,4*	4.4*	21.12.	-18,3*	22.2.	77					78*	0*						1859	0
TF	98360 BÅTSFJORD - STRAU	-5,9	-0,1	-3,5	-8,4	3,9	28.2.	-19,1	22.2.	82					90	0						2059	0
TF	98400 MAKKAUR FYR	-3,1	0,3	-0,7	-5,6	5,8	21.12.	-17,5	22.2.	73					84	0						1804	0
TF	98550 VARDØ RADIO	-3,2	-0,2	-1,2	-5,4	4,1	3.12.	-15,0	13.1.	77	139,2	82	9,4	21.12.	86	0		52				1811	0
TF	98580 VARDØ LUFTHAVN	-3,8	0,4	-1,5	-6,5	3,5	3.12.	-16,5	13.1.	82					89	0						1867	0
TF	98790 VADSØ LUFTHAVN	-5,3	-0,1	-3,0	-8,2	4,3	28.2.	-18,3	22.2.	81					89	0						2000	0
TF	99340 ØVRE NEIDEN										87,4		8,2	2.2.			52	29					
TF	99370 KIRKENES LUFTHAVI	-9,0	-0,2	-5,9	-12,5	3,4	28.2.	-26,4	20.2.	84					90	0						2339	0
TF	99460 PASVIK - SVANVIK	-11,0	-0,1	-7,0	-15,8	3,4	3.12.	-33,9	21.2.	85	103,7	134	13,9	7.2.	89	0		32				2508	0
TF	99500 SKOGFOSS										82,9		8,2	5.2.			59	31					
TF	99540 NYRUD	-12,2	-0,6	-8,0	-17,3	3,8	28.2.	-36,7	27.12.	84	65,3		6,2	24.2.	90	0		21				2615	0
SV	99710 BJØRNØYA	-2,7	1,7	-0,8	-4,7	3,4	4.1.	-11,8	3.2.	82	99,4	71	11,2	22.12.	81	0	67	32	5,7	6	34	1766	0
SV	99720 HOPEN	-5,1	3,5	-3,3	-6,8	3,8	23.2.	-17,0	11.2.	82	71,8	98	4,6	6.1.	89	0	75	27	6,3	2	52	1979	0
SV	99735 EDGEØYA - KAPP HE	-8,8		-6,5	-11,5	2,9	5.1.	-24,8	12.2.	83					90	0						2317	0
SV	99740 KONGSØYA	-9,8		-7,8	-12,6	0,5	5.1.	-24,9	3.2.	83					90	0						2407	0
SV	99752 SØRKAPPØYA	-4,7		-2,7	-6,7	3,5	4.1.	-17,4	31.1.	82					86	0						1948	0
SV	99754 HORNSUND	-5,6		-3,5	-7,8	3,1	8.1.	-18,2	29.1.	75	84,3		12,4	4.1.	87	0	54	23	5,5	15	38	2030	0
SV	99760 SVEAGRUVA	-8,3	4,0	-5,5	-11,5	3,8	4.1.	-25,4	31.1.	76					90	0						2278	0
SV	99765 AKSELØYA	-6,3		-4,0*	-7,7*	4.3*	1.1.	-19,2*	31.1.	75					85*	0*						2094	0
SV	99790 ISFJORD RADIO	-5,5		-3,3	-8,0*		4,4	1.1.	-18,3*	29.1.	55*	65,3	54	13,7	3.2.	85*	0*		21			2028	0
SV	99840 SVALBARD LUFTHA\	-7,2	3,5	-4,8	-9,9	4,9	4.1.	-21,7	31.1.	70	35,9		8,4	13.1.	89	0		11	5,3	14	35	2178	0
SV	99870 ADVENTDALEN	-8,1		-5,2	-11,6	4,1	4.1.	-23,3	31.1.	79	29,3		4,7	5.1.	89	0		11				2255	0
SV	99880 PYRAMIDEN	-8,2		-5,5	-11,4	3,7	8.1.	-23,3	31.1.	69					89	0						2268	0
SV	99910 NY-ÅLESUND	-7,2	3,0	-4,7	-10,1	4,0	2.1.	-21,9	31.1.	69	125,3	88	20,7	10.12.	87	0	40	21	5,1	24	40	2176	0
SV	99927 VERLEGENHUKEN	-8,5		-5,9	-11,2	2,4	2.1.	-22,0	31.1.	76					90	0						2289	0
SV	99935 KARL XII-ØYA	-7,8		-5,7	-9,8	1,9	4.1.	-19,5	16.12.	78					89	0						2230	0
SV	99938 KVITØYA	-10,9		-8,5	-13,6	-0,6	4.1.	-27,4	7.2.	81					90	0						2506	0
JM	99950 JAN MAYEN	-1,5	1,4	0,1	-3,6	4,4	3.1.	-13,3	13.2.	84	200,6	110	24,5	3.12.	75	0	74	38	6,8	2	63	1667	0
DM	99990 TROLL I ANTARKTIS	-9,2		-4,9*	-11,8	0.0*	27.1.	-18,6	16.2.	44			0,1*	24.2.	90	0	1*		4,3	28	31	2347	0

* Det er ikke fullstendig datadekning i perioden. For detaljer, velg Datadekningsrapport under Månedsverdier.

Tm: Middeltemperatur
Av: Middeltemperatur, avvik fra normaltemperatur
Txm: Middel av maksimumtemp.
Tnm: Middel av minimumtemp.
Txa: Absolutt maksimumtemperatur
dt: Dato som Txa er målt
Tna: Absolutt minimumtemp.
dt: Dato som Tna er målt
Rf: Relativ fuktighet
RR: Nedbør totalt
RR%: Nedbør i % av normalnedbør
Rxa: Største døgnnedbør
dt: Dato som Rxa er målt
T0: Antall døgn med Tmin < 0°C
T20: Antall døgn med Tmax >= 20°C
Rd: Antall døgn med nedbør >= 0.1 mm
Rd1: Antall døgn med nedbør >= 1.0 mm
Skd: Samla skydekke i 8-deler
Pe: Antall penværsdager
Ov: Antall overskyede dager
Fyr: Fyringsgraddager, base 17°C
Vek: Vekstgraddager, base 5°C

Rekorder

Data fra vær- og nedbørstasjoner som rapporterer daglig, og som har vært i drift femten år eller mer. "Start" angir første år med lokale februar-målinger. * betyr tangering av rekord.

Stasjoner med ny februar-rekord for døgnnedbør

Stnr	Navn	Kommune	mm	Dato	Start	Forrige	mm
33890	Vågsli	Vinje (Vestfold og Telemark)	29,8	24	2001	22.02.2008	29,2

Stasjoner med ny februar-rekord for lav månedsnedbør

Stnr	Navn	Kommune	mm	Start	Forrige	mm
180	Trysil vegstasjon	Trysil (Innlandet)	16,3	1994	2013	18,8
700	Drevsjø	Engerdal (Innlandet)	4,3	1948	1975	5,2
9580	Tynset - Hansmoen	Tynset (Innlandet)	1,3	2003	2003	4,5
10300	Håsjøen - Solgløtt	Røros (Trøndelag)	9,5	1998	2003	16,4
16560	Dombås - Nordigard	Dovre (Innlandet)	4,9	2007	2018	7,8

Stasjoner med ny februar-rekord for maksimumstemperatur

Stnr	Navn	Kommune	ºC	Dato	Start	Forrige	ºC
180	Trysil vegstasjon	Trysil (Innlandet)	9,5	28	1994	28.02.2012	8,9
3190	Sarpsborg	Sarpsborg (Viken)	11,6	26	1992	28.02.2012	11,4
6020	Flisa II	Åsnes (Innlandet)	13,0	28	2004	24.02.2019	9,7
8140	Evenstad	Stor-Elvdal (Innlandet)	13,8	28	2003	24.02.2019	9,7
17000	Strømtangen fyr	Fredrikstad (Viken)	9,6	26	2003	06.02.2020	9,6
19710	Asker	Asker (Viken)	13,8	28	1913	23.02.1998	13,5
39040	Kjevik	Kristiansand (Agder)	16,3	28	1946	28.02.2012	15,8
69380	Meråker - Vardetun	Meråker (Trøndelag)	11,3	21	2005	14.02.2019	11,3

Stasjoner med ny februar-rekord for minimumstemperatur

Stnr	Navn	Kommune	ºC	Dato	Start	Forrige	ºC
33890	Vågsli	Vinje (Vestfold og Telemark)	-30,5	05	2003	01.02.2010	-28,4
40880	Hovden - Lundane	Bykle (Agder)	-34,0	05	2003	12.02.2011	-31,7
55820	Fjærland - Bremuseet	Sogndal (Vestland)	-23,0	13	2006	13.02.2011	-23,0
56420	Fureneset	Fjaler (Vestland)	-12,8	12	2003	03.02.2010	-10,6
59680	Ørsta-Volda lufthamn	Ørsta (Møre og Romsdal)	-23,5	09	2003	23.02.2010	-22,2