Meteorologisk institutt

MET info

no. 8/2016
ISSN 1894-759X
KLIMA
Oslo, 07.09.2016

Været i Norge

Klimatologisk månedsoversikt
August 2016

Stein Kristiansen, Jostein Mamen
Hanna Szewczyk-Bartnicka

Dobbelt regnbue ved Eggum i Lofoten 31.august. Foto: Bodil Wiik Strøm

Månedstemperaturen for hele landet lå nær normalen. Enkelte stasjoner i Øst-Finnmark hadde mellom 1 og 2 graders positivt avvik. Månedsnedbøren for hele landet var 120 % av normalen. Enkelte stasjoner på Vestlandet fikk 200-250 % av normalen.

Meteorologisk institutt

Klimatologisk månedsoversikt

August 2016

Nedbør

Utjevnet nedbørsum
i prosent av normal

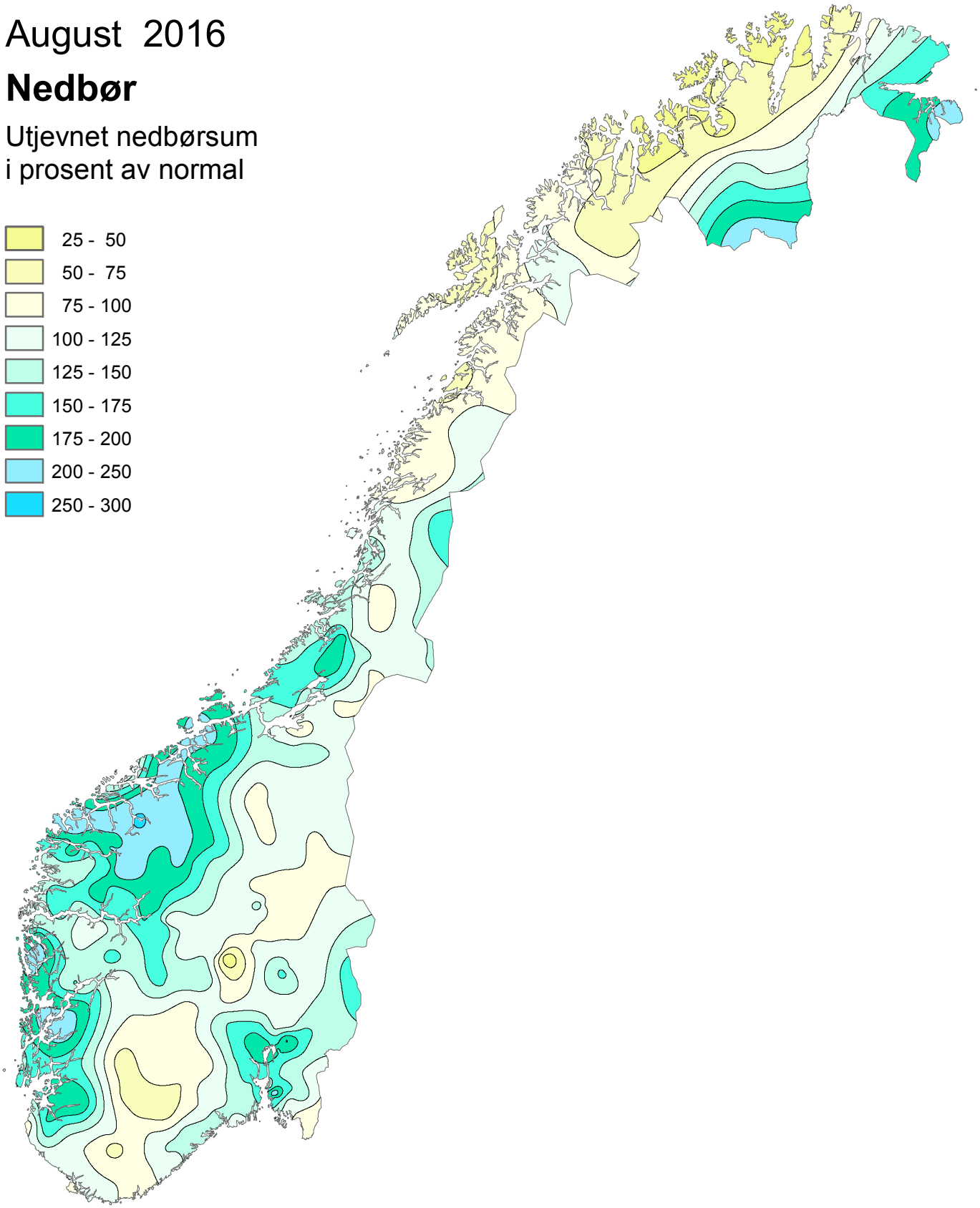

Normalperioden er 1961 - 1990

Utgitt: 01.09.2016

Ved bruk skal Meteorologisk institutt oppgis som kilde.
http://met.no/Klima/Klimastatistikk/Varet_i_Norge/

Meteorologisk institutt

Klimatologisk månedsoversikt

August 2016

Lufttemperatur

Utjevnet avvik i ° C fra normal sesongtemperatur

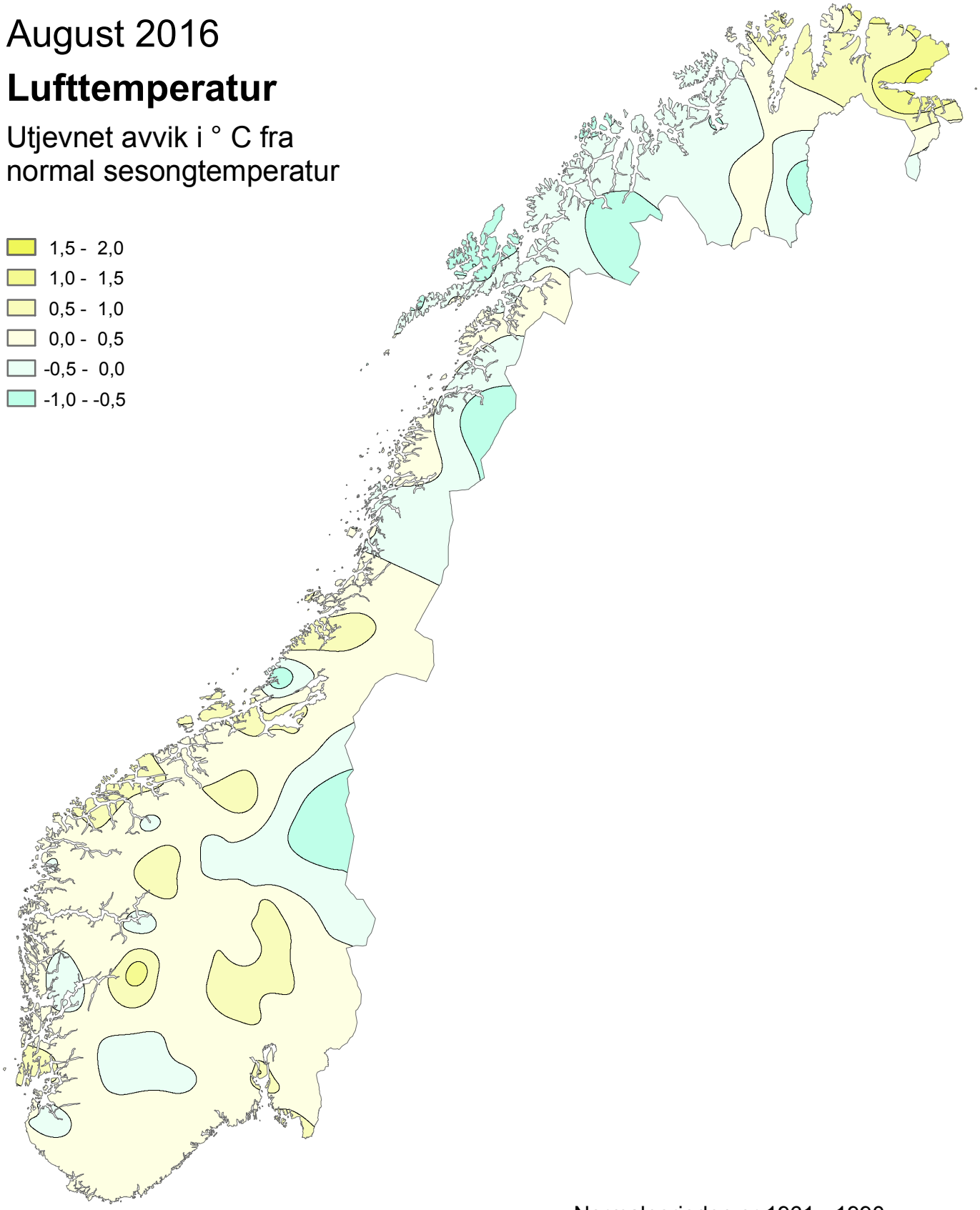

Normalperioden er 1961 - 1990.

Utgitt: 01.09.2016

Ved bruk skal Meteorologisk institutt oppgis som kilde.
http://met.no/Klima/Klimastatistikk/Varet_i_Norge/

Været i Norge – august 2016: vått på Vestlandet

Månedstemperaturen for hele landet lå nær normalen. Enkelte stasjoner i Øst-Finnmark hadde mellom 1 og 2 graders avvik. Månedsnedbøren for hele landet var 120 % av normalen.

Lufttemperatur

Månedstemperaturen for hele landet lå nær normalen. Enkelte stasjoner i Øst-Finnmark hadde mellom 1 og 2 graders avvik. Et par stasjoner i Trøndelag, Nordland og Troms lå omkring 1 grad under normalen.

De varmeste stasjonene var

- Færder fyr (Tjøme, Vestfold) 16,6 °C (0,4 °C over normalen)
- Strømtangen fyr (Fredrikstad, Østfold) 16,4 °C (0,6 °C over normalen)
- Svelvik (Vestfold) 16,3 °C (1,1 °C over normalen)

De kaldeste stasjonene var

- Juvvasshøe (Lom, Oppland, 1894 moh) 3,5 °C (0,2 °C over normalen)
- Juvflye-Mimisbrunnr klimapark (Lom, Oppland, 1844 moh) 3,8 °C (ingen normal ennå)
- Gaustatoppen (Tinn, Telemark, 1804 moh) 4,0 °C (0,3 °C over normalen)

Høyeste maksimumstemperatur, 26,9 °C, ble registrert 17. august på de tre Buskerud-stasjonene Nesbyen – Todokk (Nes), Gulsvik II (Flå) og Sigdal – Nedre Eggedal (Sigdal). Vi må tilbake til 2000 for å finne en august-måned med lavere maksimumstemperatur. Da var Saltdal (Nordland) varmest i landet med 26,5°C. Laveste minimumstemperatur var –4,8 °C, og ble målt på Juvvasshøe 10. august.

Nedbør

Månedsnedbøren for hele landet var 120 % av normalen. Enkelte stasjoner på Vestlandet fikk 200-250 % av normalen, og flere stasjoner med ganske lange serier satte rekord for høy månedsnedbør. Noen stasjoner i Nord-Norge, de fleste i Nordland og Finnmark, fikk under 50 % av den normale nedbøren.

De våteste stasjonene var

- Opstveit (Kvinnherad, Hordaland) 503,6 mm (223 % av normalen)
- Kritle (Etne, Hordaland) 474,3 mm (ingen normal ennå)
- Liarvatn (Strand, Rogaland) 404,9 mm (206 % av normalen)

De tørreste stasjonene var

- Gamvik II (Finnmark) 15,2 mm (ingen normal ennå)
- Hasvik lufthavn (Finnmark) 18,7 mm (30 % av normalen)
- Alta lufthavn (Finnmark) 20,3 mm (41 % av normalen)

Høyeste døgnnedbør var 144,0 mm, og ble målt på Opstveit 9. august.

Arktis – august 2016

Barentsburg var den mildeste stasjonen med en middeltemperatur på 7,9 °C (2,2 °C over normalen). Svalbard lufthavn hadde en gjennomsnittstemperatur på 5,8 °C (1,1 °C over normalen). Svalbard lufthavn har ikke hatt en eneste månedstemperatur under normalen siden november 2010, dvs. på 69 måneder. Ny-Ålesund hadde en middeltemperatur på 4,3 °C (0,4 °C over normalen). Kvitøya var kaldest med 1,5 °C i gjennomsnitt. Stasjonen har ingen normal ennå. Bjørnøya hadde 6,2 °C som gjennomsnitt. Dette er 1,8 °C over normalen. På Hopen var månedstemperaturen 4,5 °C, noe som er 2,2 °C over det normale. Jan Mayen hadde en gjennomsnittstemperatur på 6,8 °C (1,9 °C over normalen). Sveagruva fikk 6,1 °C som månedstemperatur, 1,2 °C over normalen.

Høyeste maksimumstemperatur ble målt på Svalbard lufthavn med 14,3 °C 2. august. Månedens laveste minimumstemperatur var –2,1 °C, og ble registrert 26. august på Verlegenhuken.

Jan Mayen fikk mest nedbør av de arktiske stasjonene med 56,1 mm (92 % av normalen). Bjørnøya var tørrest med 25,8 mm (72 % av normalen).

Ny-Ålesund målte størst døgnnedbør av de arktiske stasjonene med 21,0 mm den 29. august.

Utvalgte stasjoner på yr.no

Se nettsiden til Været i Norge http://met.no/Klima/Varet_i_Norge/
for liste med lenker til utvalgte stasjoner på yr.no. Stasjonene var tidligere inkludert med grafer eller omtalt i månedsoversikten, men er nå i stedet tilgjengelige på yr.

Lenkene gir oversikt over

- Siste år og siste 30 dager med døgnverdier av nedbør og temperatur.
- Langtidsvariasjon av temperatur på utvalgte referansestasjoner som benyttes i klimastudier.
- Hvordan man henter ut den store datatabellen for en periode med måned(er) og mulighet for å få den fast tilsendt på e-post.

			Tm	Av	Txm	Tnm	Txa	dt	Tna	dt	Rf	RR	RR%	Rxa	dt	T0	T20	Rd	Rd1	Skd	Pe	Ov	Fyr	Vek
ØF	1230	HALDEN										75,1	94	11,6	10			20	15					
ØF	1400	BREKKE SLUSE										70,5	85	8,5	29			20	15					
ØF	1650	STRØMSFOSS SLUSE										72,4	76	10,2	6			21	13					
ØF	1950	ØRJE										98,1	107	23,5	26			18	13					
ØF	3190	SARPSBORG	15,9	0,4	19,7	12,9	24,2	17	7,5	30	77	107,2	115	20,0	26	0	15	15	13	5,2	5	7	38	340
ØF	3200	BATERØD										100,8	120	18,0	26			18	15					
ØF	3280	RAKKESTAD - SANDER										115,6	138	14,0	7			22	15					
ØF	3290	RAKKESTAD	14,2	0,3	18,9	9,7	23,3	26	2,2	12	78	116,0	145	24,2	26	0	11		15				87	286
ØF	3370	ØSAKER	15,0		19,5	11,0	23,4	17	5,3	12	79	138,3		17,9	21	0	12		15				63	311
ØF	3720	ASKIM - KYKKELSRUD	14,9		19,9	11,0	24,7	23	5,1	12		123,1		21,9	5	0	15		16				67	307
ØF	3780	IGSI I HOBØL										116,0	133	18,5	26			18	15					
ØF	17000	STRØMTANGEN FYR	16,4	0,6	18,6	14,2	24,2	17	8,2	10	79					0	6						25	353
ØF	17050	RÅDE - TOMB	15,2	0,2	20,0	10,4	24,8	17	4,3	11	84	133,8	161	23,0	10	0	15		16				59	316
ØF	17150	RYGGE	15,5	0,6	19,6	11,7	23,8	17	6,6	11	79	190,0	216	37,6	6	0	14		13				49	326
ØF	17251	MOSS BRANNSTASJO										119,0	137	23,5	10			18	12					
ØF	17280	GULLHOLMEN	16,2	0,6	19,4	13,8	23,1	16	9,6	10						0	11						30	348
ØF	17380	RYGGE - HUGGENES	15,3		20,3	11,0	24,7	17	5,1	12	80	163,0		29,5	10	0	15		15				53	322
ØF	17500	FLØTER										159,6	175	20,5	5			18	16					
AK	2650	AURSKOG	14,0	0,3	19,5	9,1	23,9	23	1,5	12	79	112,1	140	22,9	10	0	16		13				93	280
AK	4040	ENEBAKK - BARBØL										123,4	145	25,4	10			20	13					
AK	4090	VALLERUDÅSEN										138,7		28,3	10				16					
AK	4110	LØRENSKOG - HANEB										150,1		28,8	10				15					
AK	4200	KJELLER	14,9	0,6	20,1	10,3	23,9	17	3,7	30	81					0	19						67	307
AK	4260	SKEDSMO - HELLERUD	14,3		19,2	10,2	23,2	17	4,2	30	76	178,2	200	39,2	10	0	13		17				84	289
AK	4460	HAKADAL JERNBANES	14,1	0,3	19,9	9,2	23,9	23	3,4	12	77	149,6	121	35,9	10	0	18		15				91	281
AK	4740	UKKESTAD										96,0	107	16,2	10			17	14					
AK	4780	GARDERMOEN	14,4	0,5	18,8	10,6	23,3	17	3,9	12	80	102,7	114	18,5	10	0	10		14	5,2	6	10	81	291
AK	4920	ÅRNES	14,4	0,4	20,4	9,5	25,7	17	3,4	12	82	111,2	148	29,1	10	0	19		14				78	283
AK	11450	MINNESUND JERNBAN	14,0		19,2	10,1	22,6	13	4,6	12						0	16						92	280
AK	17775	FAGERSTRAND										103,8		27,5	10				10					
AK	17780	BLEKSLITJERN																						
AK	17810	NESODDEN - TANGEN/										111,3	131	28,8	7				12					
AK	17850	ÅS	14,8	-0,1	19,7	10,4	23,5	17	4,4	30	79	134,7	162	25,4	5	0	17		14				70	303
AK	19510	ØVREVOLL										184,0		52,2	7				12					
AK	19710	ASKER	14,7	0,0		10,9			5,5	12	78	211,2	199	84,6	7	0	13		11				71	302
OS	17980	OSLO - LJABRUVEIEN										134,4		32,3	7				12					
OS	18020	OSLO - LAMBERTSETER										176,1	196	52,3	7				13					
OS	18160	NORDSTRAND										127,8	162	41,0	7			18	15					
OS	18162	OSLO - KVÆRNERBYE										116,9		21,7	10				12					
OS	18165	OSLO - RYEN										116,1		21,8	10				13					
OS	18170	OSLO - ØSTENSJØ										145,5		30,4	6				13					
OS	18180	OSLO - TRASOP										137,5		27,7	10				14					
OS	18195	OSLO - HØYENHALL										129,9		24,3	10				14					
OS	18205	OSLO - LØREN										150,6		27,8	10				11					
OS	18210	OSLO - HOVIN										157,2		31,6	10				13					
OS	18215	OSLO - BROBEKK										131,8		30,1	10				14					
OS	18225	OSLO - TONSENHAGE										99,6		31,2	10				10					
OS	18233	OSLO - NYLAND										130,1		32,6	10				15					
OS	18235	OSLO - FURUSET										99,8		26,1	10				13					
OS	18245	OSLO - AMMERUD										143,3		31,7	10				15					
OS	18260	OSLO - HØYBRÅTEN										138,7		26,1	10				15					
OS	18269	OSLO - HAUGENSTUA										140,6		28,8	10				15					
OS	18310	OSLO - TØYEN										126,4		25,9	7				11					
OS	18390	OSLO - BJØLSEN										133,9		28,9	10				11					
OS	18420	OSLO - DISEN										162,5		38,4	10				14					
OS	18440	OSLO - KJELSÅS										140,2		36,6	10				14					
OS	18450	MARIDALSOSET										144,5	151					20	17					
OS	18500	BJØRNHOLT I NORDM/	13,1		18,3	9,1	23,6	17	3,2	12		155,5	132	33,8	10	0	7		14				122	250
OS	18645	OSLO - SOLLI PLASS										153,5		44,7	7				13					
OS	18700	OSLO - BLINDERN	15,5	0,3	20,2	11,9	23,8	17	6,6	12	75	143,7	161	26,1	10	0	19		12	5,7	2	14	52	325
OS	18815	OSLO - BYGDØY	15,9		20,9	11,7	24,8	17	5,6	12	76	209,7		68,6	7	0	22		11				39	328
OS	18920	OSLO - BESSERUD										233,3		53,4	7				13					
OS	18950	TRYVANNSHØGDA	12,6	0,3	16,7	9,6	21,5	17	4,4	10	83	213,5	164	48,1	7	0	2		14				137	235
OS	18980	OSLO - LILLEAKER										194,6		44,8	7				10					
HE	60	LINNES										109,0	114	19,8	6			23	16					
HE	100	PLASSEN										105,7	136	17,8	10			25	19					
HE	180	TRYSIL VEGSTASJON	12,3	-0,2	17,9	7,2	23,1	17	-1,2	12	81	99,6	125	15,2	9	1	9		13				147	225
HE	610	GLØTVOLA - TRØAN										75,1	98	13,5	2			22	12					
HE	700	DREVSJØ	10,1	-0,5	15,3	4,6	20,2	17	-2,2	12	82	74,5	93	11,3	13	4	1	20	14	6,5	0	20	215	158
HE	730	VALDALEN										82,0	96	13,3	1			22	12					
HE	770	ELLEFSPLASS										64,5	86	12,9	1			20	13					
HE	810	TUFSINGDAL - MIDTDA										86,5	117	24,7	1			19	13					
HE	5350	NORD-ODAL	14,5		20,3	9,8	25,5	17	3,5	12	80	136,1	160	55,7	7	0	22		14				79	294
HE	5590	KONGSVINGER	14,5		19,3	10,7	23,6	17	5,7	12	78	112,6		24,2	10	0	15		15				80	293
HE	5660	ROVERUD	13,9	0,0	19,3	9,6	24,7	17	3,7	30	79	114,4	143	26,4	10	0	15		14				97	276
HE	6020	FLISA II	14,2	0,5	19,5	9,8	24,4	17	3,7	11	78	95,5	138	15,5	30	0	16		16	5,6	2	12	89	284
HE	6440	VERMUNDSJØEN										114,3	171	22,0	30			21	17					
HE	7420	RENA - ØRNHAUGEN	9,5		13,7	6,0	18,5	17	-0,1	12	86	317,5		51,6	27	1	0		23				232	140
HE	7660	ÅKRESTRØMMEN										60,2	94	15,2	9			23	12					
HE	7920	FINSTAD - NYHUS										76,0	109	18,5	9			20	11					

Normal 1961-1990. På automatstasjonene beregnes middeltemperaturen som et middel av timeverdiene. På manuelle stasjoner betyr "." at det har blitt observert, men det har ikke blitt registrert nedbør. På de manuelle stasjonene betyr 0.0 at det har falt nedbør, men nedbøren er ikke målbar. På automatstasjonene betyr 0.0 både ikke noe nedbør og ikke målbar nedbør. I tabellene oppgis ant. dager med 0.1 mm og 1.0 mm for manuelle stasjoner. På automatstasjoner oppgis kun ant. dager med 1.0 mm eller mer. Nye stasjoner: 730 Valdalen (HE), 19510 Øvrevoll (AK), 25540 Bakko i Hol (BU), 27435 Nøtterøy-Vestskogen (VE), 30270 Porsgrunn-Kjølnes (TE), 31080 Tessungdalen- Bakkhus (TE), 41175 Laudal-Kleiven (VA), 62980 Gjemnes-Reinsfjellet (MR), 63580 Ångårdsvatnet (ST), 91430 Rihpojavri (TR). Nedlagt stasjon: 99820 Barentsburg (SV).

Tm : Månedstemperatur
Av : Avvik fra normaltemp.
Txm: Midlere maksimumtemp.
Tnm: Midlere minimumtemp.
Txa: Absolutt maksimumtemp.
dt : Dato
Tna: Absolutt minimumtemp.
Rf : Relativ fuktighet
RR : månedsnedbør
RR%: prosent av normalnedbør
Rxa: Største døgnnedbør
T0 : Ant. døgn med Tmin < 0°C
T20: Ant. døgn med Tmax >= 20°C
Rd : Ant. døgn med nedbør >= 0.1 mm
Rd1: Ant. døgn med nedbør >= 1.0 mm
Skd: Samlet skydekke i 8-deler
Pe : Ant. penværsdager
Ov : Ant. overskyede dager
Fyr: Fyring graddager,base 17°
Vek: Vekst graddager,base 5°

			Tm	Av	Txm	Tnm	Txa	dt	Tna	dt	Rf	RR	RR%	Rxa	dt	T0	T20	Rd	Rd1	Skd	Pe	Ov	Fyr	Vek
HE	7950	RENA FLYPLASS	12,6	0,1	19,5	5,9	24,9	17	-2,6	12	80	89,4	122	15,1	10	4	15		16				136	236
HE	8140	EVENSTAD - DIH	12,7	0,2	19,0	7,4	23,8	17	-0,7	12	85					1	13						133	239
HE	8720	ATNSJØEN										75,7	113	26,1	27			22	12					
HE	8780	LI BRU	10,0		15,8	4,7	22,6	17	-3,5	12						4	4						216	157
HE	8880	ALVDAL	10,7		16,4	6,0	21,8	17	-1,3	12	76	64,2		11,4	27	2	4		12				195	177
HE	8970	EINUNNA KRAFTVERK										60,9	94	18,9	27			17	10					
HE	9160	FOLLDAL - FREDHEIM	9,8	-0,2	15,8	3,7	21,5	17	-3,5	12	75	50,2	82	20,1	27	6	2		10				224	149
HE	9580	TYNSET - HANSMOEN	10,8	-0,5	16,8	5,7	22,9	17	-2,1	12	80	63,1	121	11,8	27	2	4		11				191	181
HE	9870	BLANKTJERNMOEN										78,2	148	22,2	27			14	10					
HE	12180	ILSENG	14,0	0,1	19,5	9,1	24,8	17	2,1	11	79	72,8	106	10,2	30	0	16		14				94	278
HE	12290	HAMAR II	14,8		20,1	10,0	24,5	17	3,0	12	71	52,1		8,4	10	0	19		11				70	304
HE	12320	HAMAR - STAVSBERG	14,4		19,2	10,2	24,5	17	4,4	12	74	57,5		8,4	30	0	14		13				81	292
HE	12520	NES PÅ HEDMARK										85,2	123	17,0	10			22	14					
HE	12550	KISE PA HEDMARK	14,7	0,7	20,5	9,9	24,6	17	3,4	12	77	111,6	147	28,5	7	0	20		15				70	302
HE	66850	KVIKNE I ØSTERDAL										66,5	102	15,4	27			23	12					
OP	9310	HJERKIN II	8,7		13,2	4,6	19,8	17	-2,1	12	77	73,9		13,7	13	2	0		12				257	119
OP	9380	SNØHEIM	5,9		9,0	3,4	16,0	17	-1,9	10	82					3	0						344	47
OP	11500	ØSTRE TOTEN - APELS	14,3	0,8	19,5	10,0	24,5	17	3,8	12	75	109,1	152	24,2	7	0	15		13				85	287
OP	12680	LILLEHAMMER - SÆTH	14,0	0,7	19,4	10,0	25,3	17	3,4	12	74	74,0	96	25,6	9	0	14		13				92	280
OP	13030	GAUSDAL - FOLLEBU	12,9	0,6	17,9	9,1	24,8	17	2,1	12	77	81,0	96	19,2	9	0	5		14				127	245
OP	13060	GAUSDAL - OVREHAGE										72,1		16,0	9			21	11					
OP	13140	FÅVANG - TROMSNES										83,9	120	31,1	27			18	11					
OP	13150	FÅVANG	13,5		18,5	9,6	25,4	17	3,0	12	75	87,0	134	31,9	27	0	11		12				108	265
OP	13160	KVITFJELL	9,0	0,1	12,8	6,2	17,9	17	0,6	11	80					0	0						249	125
OP	13310	SØRE BREKKOM										76,5	97	25,3	27			15	13					
OP	13420	VENABU	9,3	0,0	14,3	5,3	19,6	17	-1,9	12	81	80,3	91	21,1	27	1	0	22	16	5,8	2	13	238	135
OP	13450	HOVDGRENDA										87,1	109	15,0	27			21	16					
OP	13640	OLSTAPPEN										81,2	131	15,6	27			23	14					
OP	13655	SKÅBU	9,5		14,5	5,4	20,5	17	-1,6	12	78	91,9		28,8	27	2	2		9				232	141
OP	13750	ØVRE HEIMDALSVATN	8,7		12,6	5,1	19,4	16	-1,0	11						2	0						257	116
OP	14050	SJOA										61,0	111	25,1	27			21	11					
OP	14200	LEIRFLATEN	10,7		17,4	4,8	26,0	17	-3,0	12	77	62,4		18,5	27	2	7		11				197	176
OP	14550	PRESTSTULEN										82,7	150	25,6	6			19	12					
OP	15262	JUVFLYE - MIMISBRUN	3,8		7,1	1,4	14,4	17	-4,5	10						9	0						408	20
OP	15270	JUVVASSHØE	3,5	0,2	6,6	1,2	14,0	17	-4,8	10	83					9	0						419	17
OP	15480	SKJÅK II										63,4	181	16,4	6			15	10					
OP	15660	SKJÅK										77,0	220	17,9	6			15	12					
OP	15730	BRÅTÅ - SLETTOM	11,4	0,8	16,1	7,6	23,3	17	1,5	12	78	84,4	188	26,6	27	0	4	18	12	6,2	1	20	175	198
OP	15890	GROTLI III	9,4		13,9	4,9	22,1	17	-2,2	12	75	99,9		26,4	27	1	2		16				236	139
OP	16040	OTTA - SKANSEN	13,1		19,2	9,0	26,8	17	1,7	11	74	75,6		29,3	27	0	13		13				116	244
OP	16271	HØVRINGEN II	9,2		13,7	4,8	21,2	17	-2,2	11	79	60,4		15,8	27	2	1		12				243	132
OP	16400	DOVRE - LANNEM	11,4		16,8	7,0	24,2	17	-0,7	12	78	66,7		17,7	27	1	5		11				175	197
OP	16560	DOMBÅS - NORDIGARD	10,9	-0,2	15,9	7,1	23,7	17	0,3	12	76	64,0	168	16,5	27	0	4		11				188	184
OP	16610	FOKSTUGU	9,0	0,0	13,5	4,8	20,1	17	-2,6	12	77	89,7	155	19,3	27	3	1		13	5,7	3	16	249	127
OP	16790	LESJA - SVANBORG										76,3	182	22,5	6			18	13					
OP	20520	LUNNER										101,0	117	28,2	7			17	13					
OP	20540	GRAN	14,0	0,3	19,4	9,3	24,3	17	3,2	12	78	94,6	111	18,6	7	0	13		15				94	278
OP	21680	VEST - TORPA II	11,9	0,3	17,3	6,9	22,9	17	-0,7	12	82	88,2	98	16,1	9	1	4		15				159	213
OP	22840	REINLI										32,2	38	7,8	7			14	9					
OP	23160	ÅBJØRSBRÅTEN	11,5	0,5	15,6	7,3	22,3	17	0,5	12	81	85,5	119	14,0	7	0	2	22	13	5,8	3	16	172	201
OP	23410	FAGERNES - LUFTHAVI	10,2		14,8	6,2	21,3	17	-0,7	12	77					1	3						212	160
OP	23420	FAGERNES	13,5	0,5	18,3	9,8	25,1	17	3,5	12	72					0	10			5,9	3	18	108	264
OP	23500	LØKEN I VOLBU	12,3	0,5	17,7	8,1	25,5	17	0,9	12	77	82,4	118	18,9	19	0	5		13				146	226
OP	23550	BEITOSTØLEN II	9,6		13,8	6,3	20,4	17	0,0	12	79	112,2		26,5	27	0	2		12				230	142
OP	23560	BEITO										109,9	131	31,7	27			20	11					
OP	23720	VANG I VALDRES										87,6	125	19,8	27			22	14					
OP	54710	FILEFJELL - KYRKJEST	8,9		13,6	4,3	20,8	17	-3,2	12	82	63,4	101	11,3	19	2	1		12				252	124
OP	55290	SOGNEFJELLHYTTA	6,2	0,8	9,2	4,0	17,8	17	-1,9	11	88					3	0						334	58
OP	61630	BJORLI	10,9		16,6	6,8	24,4	17	-1,6	12	80	83,6		18,2	27	1	5		14	6,1	3	20	188	184
BU	19810	RØYKEN - SKOGSBORG																						
BU	19932	GLITREVANN																						
BU	19940	LIER	15,1	0,5	21,1	10,4	25,8	17	3,9	12	80	158,6	180	37,2	7	0	22		14				61	314
BU	20250	HOLE										109,7	164	37,4	7			21	12					
BU	20280	HØNEFOSS - HVERVEN	15,1		20,9	10,8	24,7	17	4,7	12	77	113,4		35,8	7	0	21		13				61	312
BU	20301	HØNEFOSS - HØYBY	15,1	0,6	20,6	10,9	24,3	17	4,3	12	75	107,2	145	34,1	7	0	22		12				63	312
BU	24210	SOKNA II	14,1		20,7	8,8	25,6	17	1,3	12	81	105,2	122	22,4	7	0	20	20	15				91	282
BU	24600	GRIMELI I KRØDSHERA										139,5	145	45,1	7			20	13					
BU	24710	GULSVIK II	14,9	0,7	20,2	10,9	26,9	17	4,3	12	73	82,7	92	29,5	7	0	17		11				68	306
BU	24890	NESBYEN - TODOKK	14,0	0,5	20,2	9,1	26,9	17	1,4	12	74	93,1	139	22,0	7	0	15		14	5,8	3	16	94	278
BU	24960	GOL - STAKE										95,4	142	14,0	27			20	14					
BU	25100	HEMSEDAL - HØLTO										86,5	105	23,8	25			20	11					
BU	25110	HEMSEDAL II	11,3		17,1	6,5	23,7	17	-1,1	12	79					1	6						178	194
BU	25112	HEMSEDAL-HOLLEKOL	10,6		15,5	7,2	22,8	17	1,2	12	77					0	3						198	174
BU	25260	VATS - RANDEN										114,0	143	19,8	19			20	13					
BU	25320	ÅL III										98,5	149	19,7	25			19	13					
BU	25540	BAKKO I HOL										116,7	143					22	12					
BU	25541	BAKKO I HOL II	9,2		14,0	5,4	21,3	16	-0,5	12						1	2						241	131
BU	25630	GEILO - OLDEBRÅTEN	10,5	0,3	16,0	6,3	23,9	17	-0,9	12	79	101,9	142	16,4	19	1	4		16				202	171
BU	25640	GEILO										122,7	161	18,6	6			22	16	6,5	1	23		
BU	26350	SIGDAL - NEDRE EGGE	14,3		21,4	8,9	26,9	17	2,2	12	81	105,5		26,8	7	0	24		14				83	290

		Tm	Av	Txm	Tnm	Txa	dt	Tna	dt	Rf	RR	RR%	Rxa	dt	T0	T20	Rd	Rd1	Skd	Pe	Ov	Fyr	Vek
BU	26500 GEITHUS																						
BU	26580 DRAMMEN - BANGELØ																						
BU	26590 DRAMMEN - SLETTA										182,6		44,5	10				13					
BU	26594 DRAMMEN - DANVIK										130,7		23,2	10				13					
BU	26780 SOLBERGELVA - OLLE										134,8		45,5	10				11					
BU	26790 MJØNDALEN - ORKIDE										112,0		33,7	10				11					
BU	26802 MJØNDALEN - ÅSEN										127,0		39,7	10				12					
BU	26810 HOKKSUND - LOE																						
BU	26820 HOKKSUND	15,3	0,1	21,0	10,5	25,3	17	3,6	12	76	138,6	154	26,6	6	0	19		14				56	320
BU	26840 KROKSTADELVA - LAN										145,5		38,2	10				13					
BU	26852 DRAMMEN - BRAGERN										142,3		34,6	10				12					
BU	26862 DRAMMEN TINGHUS										133,9		30,7	10				13					
BU	26864 DRAMMEN SYKEHUS										84,1		25,5	10				8					
BU	26872 DRAMMEN - ØREN SK(										127,2		30,0	10				11					
BU	26898 DRAMMEN - ÅSSIDEN										130,0		37,5	10				14					
BU	26900 DRAMMEN - BERSKOG	15,8	0,3	21,2	11,5	25,6	17	5,3	12	75	125,0	162	36,8	10	0	21		10				43	335
BU	26934 DRAMMEN - SOLUMST										134,3		29,5	6				13					
BU	27010 KONNERUD	14,1		19,9	9,3	24,4	17	3,1	12	77	124,2		28,6	10	0	14		13				90	282
BU	27015 DRAMMEN - JARLSBEF										119,9		31,6	10				12					
BU	28380 KONGSBERG BRANNS	14,6	0,3	20,3	9,9	23,9	17	3,4	11	72	107,7	116	14,8	4	0	18	19	14	5,7	4	15	75	298
BU	28750 FLESBERG	14,2		20,4	8,7	25,8	17	0,9	12	75	120,0		16,6	6	0	16		17				88	284
BU	28922 VEGGLI II	13,6	0,2	19,7	9,1	25,2	17	3,4	12	76	92,1	115	11,0	5	0	13		16	6,0	1	14	106	266
BU	29350 UVDAL KRAFTVERK	11,1		15,9	7,1	22,5	17	0,3	12		64,6	91	8,1	10	0	3		15				184	188
BU	29600 TUNHOVD										83,7	129	14,5	7			21	16					
BU	29720 DAGALI LUFTHAVN	9,9	0,2	15,7	4,6	22,3	17	-3,1	12	77					3	3						220	152
VE	26950 SVELVIK	16,3		20,8	12,2	25,1	17	5,8	11	79	137,2	156	29,4	10	0	23		14				31	350
VE	26990 SANDE - GALLEBERG	15,0	0,0	20,5	10,3	24,2	17	3,8	12	79	143,9	164	27,6	6	0	21		14				65	309
VE	26996 SANDE - LAUVKOLLMY	12,1		18,6	6,3	23,3	17	-1,2	12	84	168,4		47,6	6	1	12		15				152	220
VE	27120 HORTEN - NYKIRKE	14,8		20,5	9,7	24,4	17	3,0	12		159,3		24,6	26	0	22		15				70	303
VE	27160 HORTEN II	15,5	-0,3	19,9	12,3	23,4	16	7,9	11		149,4	157	33,0	23	0	16		13				50	325
VE	27270 TØNSBERG - KILEN																						
VE	27315 RAMNES - KILE VESTR	14,7		19,7	10,1	23,8	17	3,7	12	81	136,2		30,4	10	0	12		17				73	300
VE	27330 TØNSBERG - TARANR(	14,8		19,6	10,5	23,0	17	4,0	11		120,5		19,9	10	0	13		16				69	305
VE	27400 NØTTERØY - FØYNLAN	15,9		19,9	12,3	23,8	17	6,6	12		117,5		21,3	10	0	15		14				38	327
VE	27403 NØTTERØY - KNARRBE	15,8		19,6	11,9	25,3	17	6,1	11		113,2		18,5	29	0	10		14				43	334
VE	27406 NØTTERØY - TORØD	15,7		20,2	11,8	25,0	17	5,5	11		127,7		25,6	29	0	17		16				42	322
VE	27433 NØTTERØY - TENVIK	15,8		19,5	12,3	24,8	17	6,7	11		129,5		19,8	5	0	10		14				43	333
VE	27435 NØTTERØY - VESTSKO	15,4		19,8	11,4	24,0	17	5,4	12		139,6		26,1	10	0	12		15				54	322
VE	27450 MELSOM	15,3	0,1	19,9	11,4	23,7	17	5,8	12	78	147,3	143	25,6	22	0	16		14				55	320
VE	27500 FÆRDER FYR	16,6	0,4	18,3	15,0	21,3	17	10,2	10	75					0	3						21	358
VE	27600 SANDEFJORD										129,1	134	23,0	10			18	13					
VE	27770 STOKKE - SOLLI										130,1	118	25,3	10			23	17					
VE	27780 TJØLLING	15,5	0,0	19,8	11,6	24,0	17	6,1	12	80	137,0	134	23,2	4	0	13		12				49	326
VE	27800 HEDRUM										148,5	135	22,6	22			22	18					
VE	29950 SVENNER FYR	16,1	0,2	18,4	14,1	22,5	17	9,6	10						0	5						32	345
VE	30000 LARVIK										122,0	112	21,0	4			20	16					
TE	30248 BREVIK										101,9	108	16,9	4				14					
TE	30249 LANGANGEN										109,6		15,9	10				17					
TE	30255 PORSGRUNN - ÅS	15,2		20,2	11,5	25,4	17	7,1	11	79	140,6		20,3	5	0	18		14				60	315
TE	30258 PORSGRUNN - KLEVST										129,4		24,3	5				15					
TE	30260 PORSGRUNN - BRANN										134,9	136	22,5	26			21	15					
TE	30261 PORSGRUNN										121,7	123	23,5	26				16					
TE	30270 PORSGRUNN - KJØLNE										136,4		25,2	26				15					
TE	30320 SKIEN - ELSTRØM										104,3	115	20,5	6			16	13					
TE	30330 GJERPEN - ÅRHUS	15,4		20,7	10,6	24,6	26	4,6	11	75	86,8		12,6	26	0	20		17				55	322
TE	30380 GODAL										152,8	116	27,6	10			22	13					
TE	30530 NOTODDEN										75,9	91	12,8	1			17	13					
TE	30650 NOTODDEN FLYPLASS	14,9	0,2	20,9	10,2	26,6	17	2,8	11	78					0	19						67	307
TE	30860 BERGELIGREND	12,3		18,0	7,7	24,1	17	0,9	12		78,5	93	12,9	10	0	8		17				147	225
TE	30875 BUSNES																						
TE	31080 TESSUNGDALEN - BAK										115,1	122	31,5	10			20	16					
TE	31410 RJUKAN										84,2	83	10,5	21			21	15					
TE	31500 FRØYSTUL																						
TE	31520 GROSET																						
TE	31570 MØSVATN - HAUG										96,6	101	23,8	8			21	16					
TE	31620 MØSSTRAND II	9,5	-0,1	14,2	6,1	22,2	17	1,1	12	80	82,5	88	10,7	27	0	2		16				234	138
TE	31660 MOGEN	9,5	-0,5	14,9	5,4	22,6	17	-1,4	12		68,9	82	9,4	27	2	3	22	17				234	138
TE	31970 GAUSTATOPPEN	4,0	0,3	6,6	1,8	13,1	17	-4,4	11	94					7	0						404	20
TE	32060 GVARV - NES	14,9	0,3	20,5	10,3	25,5	17	3,8	11	77	101,7	113	15,2	10	0	18		14				68	306
TE	32220 LIFJELL - ØYSTEINNAT	8,6		11,7	6,4	16,4	17	1,1	11		224,9		38,6	5	0	0		25				260	114
TE	32240 BØ	14,4	-0,1	20,4	9,3	25,4	17	1,8	11	73	76,0	80	11,4	10	0	17		16				80	292
TE	32350 ÅMOTSDAL										96,5	82	20,9	8			17	13					
TE	32780 HØIDALEN I SOLUM										109,0	107	17,3	22			19	13					
TE	32890 HØYDALSMO II	11,4	-0,1	16,7	6,6	23,6	17	0,8	11	81	83,1	89	13,3	26	0	6		14				173	199
TE	33250 RAULAND										82,7	93	15,1	27			19	15					
TE	33890 VÅGSLI	9,9	-0,1	14,6	5,9	22,8	17	-0,1	12	80	71,6	80	9,2	8	1	2		14				220	152
TE	33950 HAUKELISETER TESTF	9,1		12,8	6,3	20,3	17	1,1	11	89	103,7		18,7	27	0	1		17				243	129
TE	34130 JOMFRULAND	16,0	0,3	19,1	13,2	22,3	18	9,0	11	77					0	8						36	340
TE	34800 TØRDAL - SUVDØLA										110,0		24,6	10			18	13					
TE	37150 STORGAMA	12,7		17,0	9,2	23,5	16	4,1	12						0	4						134	238

			Tm	Av	Txm	Tnm	Txa	dt	Tna	dt	Rf	RR	RR%	Rxa	dt	T0	T20	Rd	Rd1	Skd	Pe	Ov	Fyr	Vek
TE	37230	TVEITSUND	14,2	0,3	19,5	9,6	25,2	17	4,4	12	73	76,8	70	13,3	4	0	11		12				88	284
TE	37500	FOLDSÆ										69,8	75	16,5	5			17	13					
TE	37740	FYRESDAL - ÅLANDSL										91,2		19,3	4			19	14					
AA	34800	EIKELAND										157,9	135	39,5	4			23	14					
AA	35200	GJERSTAD I AUST-AGI										168,6	133	29,0	26			15	12					
AA	35210	GJERSTAD JERNBANE	14,6		20,1	10,2	25,2	17	4,5	11	77	126,1		27,6	4	0	17		13				74	299
AA	35860	LYNGØR FYR	15,8	0,0	19,2	13,1	22,4	26	8,6	11	75					0	10						39	336
AA	36110	ARENDAL BRANNSTAS										106,8		19,3	4			17	11					
AA	36200	TORUNGEN FYR	15,9	0,6	18,9	13,5	21,4	6	9,1	11	79	100,7	123	22,2	26	0	6		9				35	339
AA	36490	BØYLEFOSS										139,8	118	23,9	4			20	12					
AA	36560	NELAUG	15,0	0,5	20,1	10,6	24,5	17	5,2	11	77	139,5	128	25,5	4	0	15	18	14				65	309
AA	38140	LANDVIK	15,5	0,1	20,3	10,9	23,5	5	4,8	11	77	122,7	109	50,3	5	0	19		11				49	326
AA	38421	SENUMSTAD										139,4	100	19,4	5			20	13					
AA	38445	HEREFOSS - STØA										125,5		27,1	5			18	11					
AA	38600	MYKLAND										116,8	108	19,1	20			16	11					
AA	38730	HYNNEKLEIV	13,8		19,4	8,9	24,4	17	2,2	11	83	124,7		19,3	5	0	11		12				100	272
AA	38800	TOVDAL										122,2	104	26,0	5			16	13					
AA	39750	BYGLANDSFJORD - NE	14,6		19,3	11,3	26,5	17	5,8	11	77	115,9		26,3	5	0	11		12				76	297
AA	40250	VALLE	13,0	0,0	18,4	9,0	26,5	17	3,1	12	79	68,9	71	10,7	4	0	7		13				124	248
AA	40510	BLÅSJØ	8,0		10,8	6,0	18,1	17	0,1	11	92					0	0						278	100
AA	40880	HOVDEN - LUNDANE	9,7	-0,3	14,6	4,7	22,6	17	-1,9	11	80	56,2	66	7,6	9	2	2		13				227	145
VA	39040	KJEVIK	15,4	0,6	19,8	11,4	22,7	17	7,9	11	78	91,7	78	14,3	4	0	15		11				52	322
VA	39100	OKSØY FYR	15,6	0,4	18,2	13,4	21,1	5	8,9	11	79					0	3						43	330
VA	39160	KRISTIANSAND - HOLD										95,3		17,3	4				13					
VA	39165	KRISTIANSAND BRANN										95,1		18,3	4				13					
VA	39200	KRISTIANSAND - KVAD										74,6		16,4	4				11					
VA	39210	DUEKNIPEN																						
VA	39220	MESTAD I ODDERNES										129,2	92	19,9	4			20	14					
VA	41090	MANDAL III	15,2	0,3	18,6	12,3	21,9	5	7,3	11	80	92,7	105	21,2	8	0	6		10				56	317
VA	41175	LAUDAL - KLEIVEN	13,0		16,8	9,5	21,7	17	5,6	12	88	145,6	107	34,3	4	0	4	19	13	5,6	3	17	124	248
VA	41200	FINSLAND										127,3	94	28,4	4			24	14					
VA	41480	ÅSERAL										112,9	75	26,0	4			17	14					
VA	41550	LJOSLAND - MONEN										146,7	106	31,2	20			20	15					
VA	41770	LINDESNES FYR	15,3	0,5	17,1	13,7	19,1	18	9,4	11	82	105,7	104	22,7	4	0	0	17	12	5,2	4	10	53	320
VA	41820	KVÅVIK										156,2	107	31,8	8			20	13					
VA	41825	LYNGDAL	14,7	0,1	18,8	10,7	23,0	18	2,6	11	83	167,4	113	34,0	8	0	7		13				72	302
VA	41860	KVINESHEI - SØRHELL										182,7	105	32,9	4			18	13					
VA	42160	LISTA FYR	15,0	0,4	17,3	12,8	20,3	19	8,3	3	93	95,7	89	18,2	5	0	1		13	5,4	3	10	63	310
VA	42520	RISNES I FJOTLAND										161,8	107	24,5	8			22	16					
VA	42650	FLEKKEFJORD										172,7	109	36,0	8			17	14					
VA	42720	BAKKE										171,4	111	25,0	22			20	15					
VA	42940	SIRDAL - SINNES	11,4	0,1	15,9	7,6	24,3	17	0,2	11	82	159,1	141	34,1	20	0	4		16				175	197
RO	43010	EIK - HOVE	13,8	0,1	18,3	9,8	22,8	16	2,3	11	85	174,8	100	31,8	9	0	8		16	5,9	4	18	99	273
RO	43090	JØSSINGFJORD										158,9	102	35,0	13			19	14					
RO	43350	EIGERØYA	14,4	0,3	16,3	12,7	18,8	20	8,2	11						0	0						81	291
RO	43360	EGERSUND										150,5	113	34,0	13			17	16					
RO	43810	MAUDAL										295,9	143	63,1	9			28	20					
RO	44080	OBRESTAD FYR	14,1	0,6	16,0	12,1	18,3	24	7,1	11	85	83,8	72	14,5	13	0	0		19				90	282
RO	44160	HOGNESTAD										114,9	100	14,5	13			23	19					
RO	44300	SÆRHEIM	13,8	-0,3	16,8	11,6	19,8	21	5,8	11	86	125,5	100	16,8	13	0	0		18				98	274
RO	44480	SØYLAND I GJESDAL										283,4	157	50,0	9			28	18					
RO	44520	HELLAND I GJESDAL										299,8	165	50,6	9			28	21					
RO	44560	SOLA	14,9	0,5	17,8	12,4	21,4	24	6,0	11	83	117,5	102	22,4	1	0	4	25	17	4,6	6	9	67	307
RO	44610	KVITSØY - NORDBØ	14,4	0,4	16,4	12,9	19,9	21	8,8	11	83					0	0						80	292
RO	44640	STAVANGER - VÅLAND	14,3	-0,1	17,8	11,9	21,8	21	6,3	11	82	169,1	150	22,6	5	0	4		17				85	288
RO	44760	IMS										240,3	177	41,8	9			24	19					
RO	44800	SVILAND										273,6	173	45,0	9			25	19					
RO	44900	OLTEDAL										278,4	178	57,5	9			23	18					
RO	45350	LYSEBOTN	14,5		17,9	11,7	23,3	26	5,9	11	83	279,1	195	72,4	9	0	8		15				82	294
RO	45530	LIARVATN	12,6	0,1	16,1	9,6	20,2	21	3,0	11	85	404,9	206	80,5	9	0	4		17				138	234
RO	45770	HJELMELAND	13,7		17,4	10,8	22,8	21	4,2	11	81	293,4		54,2	1	0	5		18				103	270
RO	45870	FISTER - SIGMUNDSTA	14,5	0,4	17,6	12,0	22,6	24	5,8	11	83	195,7		30,7	14	0	6		14				80	295
RO	46150	SAND I RYFYLKE										284,1	163	60,1	9			23	15					
RO	46300	SULDALSVATN										218,9	167	43,9	9			23	18					
RO	46610	SAUDA	14,6	0,4	17,7	12,1	23,1	17	6,8	11	77					0	8			6,5	3	21	81	299
RO	46850	HUNDSEID I VIKEDAL										363,3	162	68,5	9			19	19					
RO	46930	VATS I VINDAFJORD	13,9	0,6	17,9	10,5	22,7	20	3,0	11	87	316,8	169	66,6	9	0	9		21				98	274
RO	47090	SKJOLD - FRØVIK										288,4	187	53,0	9			27	21					
RO	47240	KARMØY - BREKKEVA										208,8	170	35,9	27			27	20					
RO	47260	HAUGESUND LUFTHAV	14,3	0,8	16,8	12,0	21,7	21	5,4	11	85					0	2						85	287
RO	47270	KARMØY - HYDRO										199,0	152	35,9	27			24	18					
RO	47300	UTSIRA FYR	14,0	0,4	15,8	12,5	18,5	21	8,6	11	85	82,6	76	12,9	13	0	0		16	6,2	0	17	94	278
RO	47350	RØVÆR	14,0		15,7	12,5	20,0	21	8,2	11						0	1						93	279
HO	25830	FINSEVATN	7,9	1,1	11,2	5,4	19,2	17	0,2	12	85	148,7	139	44,2	25	0	0		16				281	96
HO	29400	SANDHAUG	7,3		11,0	4,5	18,8	17	-1,0	11	84	24,6		6,7	27	2	0		10				299	80
HO	29900	SKURDEVIKÅI	7,2		11,5	4,3	20,0	22	-3,7	18						2	1						302	78
HO	31680	HANSBU																						
HO	46430	RØLDALSFJELLET	8,8		11,8	6,6	19,3	17	0,1	11	97	239,4		57,2	9	0	0		21				254	121
HO	46432	RØLDALSFJELLET - EI	6,2		8,7	4,2	15,3	17	-1,6	11						3	0						336	54
HO	46450	RØLDAL										166,4	138	27,5	9			23	16					

			Tm	Av	Txm	Tnm	Txa	dt	Tna	dt	Rf	RR	RR%	Rxa	dt	T0	T20	Rd	Rd1	Skd	Pe	Ov	Fyr	Vek
HO	46510	MIDTLÆGER																						
HO	47450	STRAUMØY										249,6	186	50,5	27			27	17					
HO	47600	LITLEDAL										328,8	181	77,9	9			24	18					
HO	47610	KRITLE										474,3		122,3	9			24	22					
HO	47820	EIKEMO										336,7	180	102,2	9			23	18					
HO	47890	OPSTVEIT										503,6	223	144,0	9			27	17					
HO	48120	STORD LUFTHAVN	13,8	0,1	17,3	11,7	23,1	21	6,3	11	87					0	2						98	274
HO	48330	SLÅTTERØY FYR	14,1	0,3	15,8	12,6	21,6	21	8,2	11	84					0	1						90	282
HO	48450	HUSNES										319,6	188	54,4	25			29	18					
HO	48500	ROSENDAL										334,8	209	54,6	9			24	22					
HO	48780	MAURANGER KRAFTS										328,5	190	67,8	9			22	17					
HO	49080	ØVRE KROSSDALEN										290,9		60,0	9			26	19					
HO	49085	FOLGEFONNA SKISEN	6,8		9,0	4,5	13,9	16	-2,0	11	86					2	0						316	69
HO	49351	TYSSEDAL IA										150,5	141	30,0	9			25	19					
HO	49490	ULLENSVANG FORSØK	14,3	0,2	18,2	11,8	22,6	18	7,3	11	83	142,0	154	32,0	25	0	8		16				84	288
HO	49631	EIDFJORD II										71,9	96	11,0	9			23	17					
HO	49800	FET I EIDFJORD	10,2		14,5	6,9	21,9	17	1,0	12	81	113,9	142	19,7	25	0	1		21				212	160
HO	49910	ULVIK - HJELTNES	12,6		17,6	9,1	25,8	18	5,0	12	86	255,7	244	70,4	25	0	10		18				137	236
HO	50070	KVAMSØY	14,3		17,8	12,0	21,9	18	7,5	11	84	193,5	121	56,1	25	0	11		14	6,7	0	23	84	288
HO	50080	ØYSTESE - BORGE										233,4	153	54,4	25			23	15					
HO	50110	KVAM - AKSNESET	14,5		17,7	12,1	21,0	21	7,3	11	82	293,8		63,6	25	0	6		15				78	295
HO	50150	HATLESTRAND										319,5	186	72,5	9			23	19					
HO	50175	AUSTEVOLL	13,7		16,4	11,8	22,2	21	7,1	11		239,9		36,4	25	0	1		19				101	271
HO	50310	KVAMSKOGEN - JONSI	11,4	-0,2	15,4	8,5	21,4	17	2,0	11	87	320,1	135	66,7	9	0	2		23	6,7	2	23	175	197
HO	50450	FANA - STEND										350,4	205	59,0	9			25	22					
HO	50500	FLESLAND	13,5	0,2	16,2	11,1	22,6	21	7,3	11	86					0	2			6,4	1	19	110	262
HO	50503	SÆDALEN																						
HO	50540	BERGEN - FLORIDA	14,2	0,1	17,9	11,6	24,5	21	6,7	11	79	369,6	195	76,2	9	0	8		20	6,5	0	18	87	285
HO	51010	FOSSMARK	13,7		17,1	11,7	22,1	21	6,3	11	79	391,1		93,2	9	0	6		22				99	261
HO	51250	ØVSTEDAL										385,4	193	82,8	9			25	20					
HO	51440	EVANGER	13,9		18,4	10,9	24,1	16	5,6	11	81	211,4		38,1	27	0	10		19				96	277
HO	51470	BULKEN	12,7		17,6	9,5	24,7	17	3,5	11	87	174,7	138	36,7	27	0	8		18				133	239
HO	51530	VOSSEVANGEN	14,1	0,2	19,3	10,8	26,7	17	5,6	12	78	123,6	134	24,9	25	0	13		16				90	283
HO	51800	MJØLFJELL UH	10,9	0,1	15,3	7,7	23,8	17	2,8	11	81	206,5	159	39,4	27	0	4		21				190	182
HO	51990	MYRKDALEN - VETLEE	10,5		14,2	7,9	22,2	17	2,5	11	87	282,8		56,3	27	0	2		20				201	171
HO	52170	EKSINGEDAL										210,2	119	50,2	27			27	17					
HO	52220	GULLBRÅ										183,0	120	44,9	27			26	17					
HO	52310	MODALEN III	12,9		17,7	10,1	24,1	22	5,5	12	84	259,9		54,9	27	0	8		21				126	246
HO	52400	EIKANGER - MYR										365,1	203	71,7	9			28	21					
HO	52475	BLOMVÅG - SÆLE										215,1		37,8	27			21	17					
HO	52535	FEDJE	13,7	0,2	15,6	12,0	21,2	21	7,6	11	77					0	1						103	269
HO	52601	HAUKELAND-STOREVA										357,0		77,1	9			26	24					
HO	52750	FRØYSET										358,2	190	56,6	9			27	23					
HO	53160	JORDALEN - NÅSEN										184,0	134	38,1	27			27	24					
HO	53530	MIDTSTOVA	7,7		10,8	5,6	19,2	17	-0,2	11	82	281,8		64,7	25	1	0		23				287	92
SF	52860	TAKLE	13,5	0,1	16,4	11,2	21,5	22	6,8	11	84	273,6	129	65,1	9	0	2		17				104	256
SF	52930	BREKKE I SOGN										359,6	133	63,4	9			26	22					
SF	52970	SØREBØ										173,0		29,5	27			28	20					
SF	52990	ORTNEVIK										116,9	121	25,3	27			26	16					
SF	53070	VIK I SOGN III										89,9	114	27,6	27			20	15					
SF	53101	VANGSNES	14,3	0,2	17,4	12,2	21,7	21	7,6	11	77	143,2	173	32,0	13	0	6		13	6,0	3	16	86	287
SF	53130	FRESVIK										98,3	137	27,5	27			22	13					
SF	53480	KLEVAVATNET	8,8		11,9	6,3	19,4	17	1,0	11	86	143,7		33,6	27	0	0		17				254	122
SF	53700	AURLAND										85,7	136	17,5	25			27	15					
SF	54110	LÆRDAL IV	13,9	-0,2	18,3	11,0	22,8	18	6,8	12	84	94,5	172	20,0	19	0	8		15				97	275
SF	54320	BORGUND - LO										83,2	163	19,5	19			23	16					
SF	54420	ØLJUSJØ PUMPEKRAF										93,4	133	19,8	27			28	16					
SF	54600	MARISTOVA										106,9	175	17,1	19			28	16					
SF	54780	ØVRE ÅRDAL										116,8	180	20,5	19			19	16					
SF	55300	SKJOLDEN										110,1		25,0	27			24	13					
SF	55420	JOSTEDALEN - BREHE	11,7		17,2	7,8	24,2	17	2,4	12	82	119,2		32,4	27	0	6		13				163	209
SF	55550	HAFSLO										111,5	147	22,0	27			22	17					
SF	55670	VEITASTRONDD										150,7	136	47,0	27			26	14					
SF	55700	SOGNDAL LUFTHAVN	11,7	0,0	15,9	8,6	24,2	17	2,8	12	87					0	6						163	209
SF	55730	SOGNDAL - SELSENG										177,1	154	41,2	27			22	16					
SF	55770	NJØS	14,6		18,3	11,9	21,9	17	7,8	12	78	102,5		20,0	27	0	8		13				76	297
SF	55820	FJÆRLAND - BREMUSI	12,8	0,3	17,4	9,6	23,0	18	3,9	12	90	192,6	163	36,6	27	0	8		19				130	242
SF	55928	BALESTRAND - BALE	14,2		17,8	11,5	22,0	18	6,8	11	87	156,2		27,0	13	0	8		17				86	286
SF	55930	BALESTRAND BRANNS										143,2		25,9	27			25	14					
SF	56010	HØYANGER VERK										217,8	137	44,0	9			23	19					
SF	56320	LAVIK										276,9	164	53,5	9			26	17					
SF	56400	YTRE SOLUND										132,3	99	25,0	9			23	15					
SF	56420	FURENESET	13,6		17,0	10,9	22,1	21	5,9	11	85	314,1		58,8	9	0	5		16				105	267
SF	56520	HOVLANDSDAL										374,3	161	88,2	27			26	18					
SF	56850	VIKSDAL I GAULAR										176,6		54,9	27			25	17					
SF	56960	HAUKEDAL										297,1	189	64,7	27			25	18					
SF	57000	FØRDE LH - BRINGELA	12,2	0,3	16,1	9,6	22,5	17	4,0	11	86					0	6						148	224
SF	57340	JØLSTER - KVAMSFJE	8,2		10,7	6,2	18,6	17	-0,2	11						1	0						274	106
SF	57390	SKEI I JØLSTER										232,8	176	43,5	27			26	22					
SF	57420	FØRDE - TEFRE	13,7	0,4	17,6	10,8	24,1	22	5,5	11	87	221,0	152	49,9	27	0	9	23	18	6,9	1	22	104	268

			Tm	Av	Txm	Tnm	Txa	dt	Tna	dt	Rf	RR	RR%	Rxa	dt	T0	T20	Rd	Rd1	Skd	Pe	Ov	Fyr	Vek
SF	57480	BOTNEN I FØRDE										277,9	149	51,0	27			27	20					
SF	57660	EIMHJELLEN										217,0	115	44,1	9			25	17					
SF	57710	FLORØ LUFTHAVN	13,7	0,0	16,1	11,6	20,5	21	6,6	11	83					0	2						103	269
SF	57770	YTTERØYANE FYR	13,9	0,8	15,3	12,6	17,7	4	9,0	10	82					0	0						96	276
SF	57790	MYKLEBUSTFJELLET	9,8		12,5	7,7	20,4	17	1,6	11						0	1						224	151
SF	57810	SVELGEN II	14,0		17,8	11,5	23,1	22	6,0	11		285,5	153	56,8	9	0	8		15				94	278
SF	57850	DAVIKNES										259,5	165	52,2	10			22	13					
SF	57940	ÅLFOTEN II										268,8	193	71,0	10			23	16					
SF	57990	GJENGEDAL										230,2	139	40,9	27			25	19					
SF	58070	SANDANE	14,0	0,2	17,3	11,5	22,0	17	6,5	12	88	130,3	150	34,5	27	0	7	17	12	6,2	3	20	93	280
SF	58100	SANDANE LUFTHAVN	13,9	0,4	17,1	11,7	21,5	22	5,8	11	82					0	4						97	275
SF	58320	MYKLEBUST I BREIM										214,1	170	39,5	27			30	22					
SF	58390	INNVIK - HEGGDAL										148,8		29,4	27			23	18					
SF	58480	BRIKSDAL										191,9	218	38,5	27			25	16					
SF	58780	NORDFJORDEID - NYM										196,7	167	43,0	27			20	13					
SF	58860	TROLLEDALSEGGA	7,8		10,5	5,4	19,2	17	-0,8	11						2	0						286	95
SF	58900	STRYN - KROKEN	12,8	0,3	17,3	9,6	24,5	17	4,1	10	86	190,7	201	40,4	27	0	10		16				129	243
SF	58960	HORNINDAL										233,7	192	51,4	27			22	19					
SF	59110	KRÅKENES	13,4	0,4	15,0	11,9	18,3	20	8,0	10	81					0	0						113	259
SF	59250	REFVIK										226,9		50,7	13			20	16					
MR	59610	FISKÅBYGD	13,3	0,2	16,5	10,3	19,3	17	5,2	17	85	341,7	223	87,3	10	0	0	23	15	6,8	2	24	116	256
MR	59680	ØRSTA-VOLDA LUFTH	13,4	0,6	17,4	10,3	22,6	16	4,5	12	83					0	7						112	260
MR	59695	ØRSTA - EITREFJELL	10,2		13,1	7,9	19,6	18	0,8	11	87	345,1		77,9	27	0	0		18				212	163
MR	59800	SVINØY FYR	13,5	0,8	14,9	12,2	17,3	31	8,5	11	81					0	0						108	264
MR	59900	SÆBØ										275,3	212	51,1	27			22	18					
MR	60190	ROALDSHORNET	7,7		10,4	5,6	17,7	17	-1,1	11						2	0						287	96
MR	60240	ÅKERNESET	9,7		12,4	7,7	20,4	17	0,9	11	84	193,1		58,9	10	0	1		18				226	151
MR	60400	NORDDAL										162,5	262	31,2	27			24	18					
MR	60500	TAFJORD	13,6	-0,1	17,7	11,0	22,6	31	5,5	12	84	144,9	226	38,4	27	0	8		17				104	268
MR	60640	VALLDAL - MURI	14,3		18,8	11,5	23,1	17	6,4	11		179,9		41,3	27	0	12		16				83	289
MR	60650	LINGE	13,9	0,0	18,6	10,9	25,3	17	5,6	12	88	181,8	236	40,8	27	0	13		17				97	275
MR	60800	ØRSKOG	13,7		17,4	10,7	21,8	31	4,9	12	86	237,4	203	53,7	27	0	7		16				103	269
MR	60810	LEBERGSFJELLET	10,3		13,5	8,2	21,0	17	1,3	11						0	1						208	166
MR	60890	BRUSDALSVATN II	14,8		18,8	11,8	23,8	17	6,1	12	89					0	15						70	303
MR	60930	BINGSA	15,2		18,4	12,9	23,0	17	8,0	11	83					0	11						59	317
MR	60945	ÅLESUND IV	14,0		17,3	11,7	21,6	16	7,5	11	68	170,5		57,6	27	0	5		14				93	279
MR	60990	VIGRA	13,7	0,7	16,4	11,3	20,2	17	6,5	3	83	152,4	142	35,4	27	0	1	17	12	6,4	2	19	102	270
MR	61040	HILDRE										165,6	136	33,7	27			19	15					
MR	61060	REKDAL	13,2		16,2	10,9	22,0	31	5,6	12	77					0	2						117	255
MR	61340	ÅNDALSNES - KAMSH	13,5		17,5	10,7	22,5	17	5,1	12		186,1		38,7	10	0	7		15				109	263
MR	61410	MANNEN	6,6		9,6	4,5	18,2	17	-1,6	11	84	188,3		56,8	10	3	0		15				322	69
MR	61420	MARSTEIN	13,3		17,6	10,3	23,8	18	5,6	12	81	160,9		39,2	27	0	11		17				116	256
MR	61820	ERESFJORD										229,0	196	61,6	10			24	18					
MR	62270	MOLDE LUFTHAVN	14,0	0,7	17,8	10,9	22,4	17	4,9	12	82					0	9						93	279
MR	62480	ONA II	13,6	0,7	15,2	12,2	19,5	8	8,4	11	81	56,6		19,4	9	0	0		8				106	266
MR	62900	EIDE PÅ NORDMØRE										299,6	196	52,3	10			25	17					
MR	62980	GJEMNES - REINSFJEL	8,1		10,9	6,1	16,8	17	0,0	11						0	0						277	103
MR	63100	ØKSENDAL										169,5	175	41,7	10			19	14					
MR	63420	SUNNDALSØRA III	14,1	0,5	18,0	11,2	23,8	7	5,9	12	77	163,0	190	37,9	10	0	12		14	6,3	4	22	91	282
MR	64320	KRISTANSUND ELVERI										166,8	187	35,6	27			23	19					
MR	64330	KRISTIANSUND LUFTH	13,3	0,1	16,3	11,1	21,3	8	6,5	12	84					0	2						115	257
MR	64510	TINGVOLL	13,5	0,4	17,5	11,0	24,3	17	5,7	12	86	206,0		52,2	10	0	10		19				107	265
MR	64700	INNERDALEN	11,6		16,0	7,8	22,6	17	1,8	12	85	236,4	194	60,1	10	0	4		19				168	204
MR	64760	SURNADAL - SYLTE	13,4	0,2	17,9	9,8	24,4	17	4,6	12	81	220,6	185	51,2	27	0	11		19				112	260
MR	64870	TÅGDALEN	11,2	0,3	15,5	8,0	22,4	18	2,2	14	79	224,2	181	48,5	27	0	5		18				179	193
MR	65310	VEIHOLMEN	13,7	0,8	15,2	12,4	17,9	8	8,9	11	79					0	0						104	268
MR	65370	SMØLA - MOLDSTAD										178,7	201	40,1	9			20	15					
ST	10380	RØROS LUFTHAVN	9,7	-0,7	15,3	4,8	21,3	17	-1,6	12	84	71,8	114	18,9	1	3	2	20	11	6,5	0	18	225	148
ST	10600	AURSUND										86,4	117	16,2	27			26	15					
ST	10800	SØLENDET	9,3		14,3	5,5	19,9	17	-1,1	12	83					1	0						237	136
ST	63580	ÅNGÅRDSVATNET										118,1	174	25,0	27			20	12					
ST	63630	TROLLHEIMEN - STOR	4,9		7,7	2,8	14,5	17	-3,1	11						5	0						377	37
ST	63705	OPPDAL - SÆTER	11,2	0,7	16,1	7,0	23,2	18	0,3	12	76	68,5	98	10,1	6	0	3		14	6,1	1	17	181	191
ST	63750	MJØEN										61,1	113	10,4	13			20	12					
ST	63820	DRIVDALEN	10,5		15,8	6,3	22,4	17	-0,5	12	79	80,5		21,3	27	1	3		11				201	171
ST	65230	HEMNE - LENES										183,4	193	36,8	27			21	17					
ST	65270	SØVATNET	11,7		15,8	8,6	22,2	18	3,4	12		197,2	179	50,2	27	0	6		17				164	208
ST	65451	HITRA - SANDSTAD II	13,3		16,9	10,8	22,6	19	6,1	10	82	157,0		31,6	11	0	4		16				114	258
ST	65940	SULA	13,5	0,8	15,2	12,0	18,9	4	8,6	11	80					0	0						109	263
ST	66150	ORKDAL - THAMSHAM	12,9	0,9	16,6	9,9	22,5	7	4,8	12	84	83,8	150	31,1	27	0	4		11				126	246
ST	66620	RENNEBU - RAMSTAD										73,5	105	19,3	27			22	12					
ST	67140	SKJETLEIN	13,1		17,5	9,3	24,6	18	3,8	12	81	93,2		16,2	10	0	8		15				121	240
ST	67280	SOKNEDAL	11,5		17,1	7,2	24,6	18	1,3	12	88	95,3		27,8	27	0	8		14				171	201
ST	67560	KOTSØY	12,3		18,0	8,6	25,3	18	3,1	12	88	96,2		20,4	27	0	10		16				145	227
ST	67780	ÅLEN										79,5	97	14,0	27			18	15					
ST	68050	LADE	14,1		17,8	10,8	24,3	18	6,5	12		87,2		23,2	27	0	9		13				94	282
ST	68120	SAUPSTAD	12,7		17,0	9,2	25,0	18	3,1	12		131,7		26,1	2	0	7		16				133	239
ST	68125	SVERRESBORG	12,5		15,8	9,4	22,8	18	4,6	12		109,5		26,6	27	0	3		12				140	232
ST	68270	LØKSMYR										112,3	132	20,0	27			17	16					
ST	68290	SELBU II	12,6	0,2	17,6	8,6	24,0	18	3,6	12	79	92,5	140	17,1	10	0	9		16				137	235

			Tm	Av	Txm	Tnm	Txa	dt	Tna	dt	Rf	RR	RR%	Rxa	dt	T0	T20	Rd	Rd1	Skd	Pe	Ov	Fyr	Vek
ST	68420	AUNET										100,1	121	18,3	27			22	16					
ST	68840	STUGUDAL - KÅSEN										102,0	116	19,3	27			19	16					
ST	68860	TRONDHEIM - VOLL	13,0	0,5	16,8	9,9	23,3	18	4,6	12	80	87,1	102	24,6	27	0	6	18	15	5,7	2	13	123	250
ST	69020	RANHEIM	13,7		17,3	10,6	23,6	18	5,3	12		83,7		21,5	27	0	8		15				106	268
ST	71320	RISSA III	13,5		17,7	10,3	24,4	18	5,6	12	82	191,0		37,0	27	0	9		14				109	263
ST	71550	ØRLAND III	13,5	0,6	17,1	10,5	23,0	18	6,6	12	81	125,9	146	19,9	27	0	6	16	14	6,0	2	17	107	265
ST	71750	BREIVOLL										214,2	166	34,9	2			17	13					
ST	71780	ÅFJORD II	13,0		17,6	9,1	23,1	17	4,5	12	83	183,7	175	31,6	3	0	8		12				125	247
ST	71810	ÅFJORD - MOMYR										243,6	166	48,6	27			21	16					
ST	71850	HALTEN FYR	13,6	0,9	15,4	12,3	20,2	21	8,2	11	80					0	1						104	268
ST	71900	BESSAKER										122,6	128	16,0	27			22	14					
ST	71990	BUHOLMRÅSA FYR	14,0	1,0	16,7	11,9	23,8	21	7,4	11	77	91,7	129	21,6	27	0	5		13				98	278
NT	69100	VÆRNES	13,8	0,5	17,7	10,2	24,7	18	5,3	12	78	70,4	81	12,0	27	0	8		14	5,3	2	12	103	272
NT	69150	KVITHAMAR	13,6	0,3	18,3	9,4	24,7	18	4,2	12	79	82,8	95	11,6	27	0	9		19				109	265
NT	69380	MERÅKER - VARDETUN	12,3	0,0	17,8	7,6	23,6	17	1,5	17	82	87,7	110	28,1	27	0	7		14				145	227
NT	69420	KLUKSDAL										121,6	122	22,4	27			21	18					
NT	69550	ØSTÅS I HEGRA										119,7	111	25,5	27			21	16					
NT	69655	FROSTA	14,0	1,0	18,1	10,7	26,0	18	6,8	12	79	85,2	118	15,4	27	0	8		13				96	279
NT	70150	VERDAL - REPPE	13,4	0,4	17,7	9,8	23,5	20	3,0	20	83	81,5	102	13,0	12	0	8	19	15	6,3	1	18	114	259
NT	70510	VERA II										123,4		48,5	27			20	17					
NT	70680	MÆRE III	13,4		18,2	9,6	23,5	4	5,5	17	80	102,6	163	25,8	2	0	9		14				111	262
NT	70820	UTGÅRD										133,7	174	32,5	27			19	16					
NT	70850	SNÅSA - KJEVLIA	12,0	0,0	16,9	7,7	24,0	17	0,4	24	80	86,3	104	17,9	27	0	5		16				154	218
NT	70930	SNÅSA - NAGELHUS										103,3	129	23,7	27			21	17					
NT	71000	STEINKJER - SØNDRE	13,5	0,0	18,4	9,4	24,6	4	3,9	15	79	106,2	161	21,5	27	0	9		17				110	265
NT	71200	MOSVIK - TRØAHAUGE										91,7	133	24,0	27			21	13					
NT	71280	LEKSVIK - MYRAN										138,1	153	37,8	27			20	15					
NT	72580	NAMSOS LUFTHAVN	13,3	0,7	17,8	9,8	23,8	4	5,2	11	80					0	10						115	258
NT	72650	OVERHALLA - UNNSET										170,5	185	50,1	27			22	20					
NT	72710	OVERHALLA - SKOGM	12,6	0,7	17,3	8,5	22,9	4	2,2	11	83	117,0	117	20,8	27	0	9		18				137	236
NT	73250	SØRLI										89,6	123	29,4	27			20	15					
NT	73500	NORDLI - HOLAND	10,9	0,4	15,3	7,1	20,9	17	1,7	24	92	85,5	119	23,5	27	0	1	26	17	6,2	1	13	189	183
NT	73550	GARTLAND	11,9	0,5	17,5	7,1	23,2	17	1,4	24	86	109,9	119	24,6	27	0	7		15				158	214
NT	73800	TUNNSJØ										92,8	127	37,5	27			21	15					
NT	74320	TRONES - TROMSSTAD										93,2	104	15,5	27			23	13					
NT	74350	NAMSSKOGAN	12,0	0,4	17,4	7,5	24,1	17	-0,9	24	78	87,2	91	15,9	27	1	8		15				154	218
NT	75020	OTTERØY										151,9	143	32,7	27			20	17					
NT	75100	LIAFOSS										201,8	128	42,1	27			20	18					
NT	75220	RØRVIK LUFTHAVN	13,0	0,3	16,9	9,1	23,6	21	3,8	24	80					0	5						124	249
NT	75410	NORDØYAN FYR	13,4	0,9	15,5	11,8	20,0	4	7,5	11	80					0	1						110	262
NT	75550	SKLINNA FYR	13,1	0,6	14,9	11,6	18,7	18	7,7	11	79					0	0						120	252
NO	76100	ØKSNINGØY										123,3	107	23,0	27			20	18					
NO	76240	SØMNA - KVALØYFJEL	11,5		14,7	9,3	21,2	21	5,4	10	79					0	2						169	203
NO	76250	SØMNA - STEIN										176,2	149	26,5	11			24	17					
NO	76330	BRØNNØYSUND LUFT	13,0	0,0	17,0	9,9	23,8	4	5,5	28	80					0	5						126	248
NO	76450	VEGA - VALLSJØ	12,5	0,0	15,7	9,3	21,6	18	4,1	11	78	108,4	114	19,7	27	0	2		14	4,0	9	1	138	234
NO	76530	TJØTTA	13,0	0,0	17,0	10,0	23,5	4	5,9	16	78	97,8	115	19,1	27	0	7		11				125	249
NO	76750	SANDNESSJØEN LH	12,7	-0,4	16,2	9,3	22,6	18	4,7	29	79					0	5						135	238
NO	77230	MOSJØEN LUFTHAVN	12,0	-0,2	17,0	7,9	23,4	22	1,0	29	79	122,1	117	28,9	1	0	6		18				154	218
NO	77270	FALLMOEN										114,9	115	23,5	1			23	16					
NO	77280	LAKSFORS	11,9		16,1	8,2	21,3	17	4,2	12	83	106,4		21,4	1	0	5		16				158	214
NO	77425	MAJAVATN V	11,1	0,0	16,3	6,7	22,2	17	0,5	16	75	81,0	103	11,4	27	0	4		15				182	190
NO	78360	SELJELIA	11,6		16,2	8,1	22,1	4	2,1	29	82	118,9		24,0	27	0	6		18				168	204
NO	78370	BJERKA - VALLA										94,6	92	15,0	27			20	17					
NO	78800	VARNTRESK	10,5	-0,5	14,5	7,2	20,5	21	2,5	16	78	113,3	162	22,9	1	0	2		17				201	171
NO	79220	SKAMDAL	12,1		16,3	9,1	22,9	4	3,7	29	77	73,3		18,2	27	0	6		12				151	221
NO	79480	MO I RANA III										89,7	85	17,0	27			18	16					
NO	79600	MO I RANA LUFTHAVN	12,1	0,0	17,2	7,8	23,3	17	1,5	29	78					0	7						152	220
NO	79700	STORFORSHEI	12,2		17,0	8,2	23,8	17	2,9	28	76					0	7						150	222
NO	79762	DUNDERLANDSDALEN										83,1		16,9	14			25	10					
NO	79764	HJARTÅSEN	10,7		16,3	6,3	23,5	17	-0,9	29	81	90,1		17,9	14	1	6		12	6,1	2	17	194	178
NO	80102	SOLVÆR II	12,8	0,3	15,0	10,8	20,5	18	7,0	10	79					0	3						132	240
NO	80200	LURØY										189,2	79	33,0	30			26	19					
NO	80340	TRÆNA - HUSØY										77,6	96	11,0	30			17	14					
NO	80610	MYKEN	12,4	0,4	14,1	11,0	18,1	20	7,5	10	79	75,6	105	17,2	1	0	0	17	13	5,5	3	12	141	231
NO	80615	ENGABREEN - SKJÆR	2,3		6,3	-0,8	14,9	22	-8,6	12						19	0						456	6
NO	80700	GLOMFJORD	12,1	-0,1	15,6	9,5	22,0	19	5,8	28	77					0	3						152	221
NO	80705	GLOMFJORD - SKIHYT	9,7		12,9	7,4	18,6	18	2,8	28	82	130,9		19,6	9	0	0		18				228	144
NO	80707	GLOMFJORD - TVERR	7,0		10,0	5,0	15,6	17	0,0	28						0	0						309	76
NO	80740	REIPÅ	11,9		16,1	7,7	22,3	19	3,1	29	80	101,8	97	20,2	1	0	2		15	5,2	7	13	159	213
NO	81650	SALTDAL - NORDNES	11,5		17,3	7,1	23,8	4	0,4	29	85	67,6	121	9,7	27	0	9		15				171	201
NO	81775	LØNSDAL STASJON	9,7		14,1	5,9	20,8	5	1,2	29	77	98,2		25,7	2	0	2		13				226	146
NO	81900	SULITJELMA										68,4	89	10,2	9			22	14					
NO	82000	SETSÅ	11,8		16,4	7,7	23,1	18	1,8	13	82	72,0		15,1	10	0	5		17				162	210
NO	82110	VALNESFJORD	12,3		16,7	8,9	22,5	4	4,5	12	79	57,9		9,9	8	0	8		12				145	227
NO	82290	BODØ VI	12,3	0,0	15,1	9,7	20,9	18	6,0	16	81	55,0	63	8,0	8	0	2	17	14	5,4	5	15	147	226
NO	82410	HELLIGVÆR II	12,3	0,3	14,6	10,5	20,5	19	7,4	10	81					0	2			5,2	4	10	147	225
NO	82530	KJERRINGØY - OS										50,2	51	8,5	1			20	12					
NO	82650	VALLJORD										73,9	76	10,9	9			22	16					
NO	82840	STYRKESNES - HESTV										90,1	90	34,8	4			21	14					

			Tm	Av	Txm	Tnm	Txa	dt	Tna	dt	Rf	RR	RR%	Rxa	dt	T0	T20	Rd	Rd1	Skd	Pe	Ov	Fyr	Vek
NO	83300	STEIGEN										83,6	85	15,1	2			21	12					
NO	83710	DRAG - AJLUOKTA	12,1		15,8	9,1	23,5	20	4,1	31	77	43,2		12,0	9	0	3		9				152	221
NO	83880	SØRFJORD KRAFTVER																						
NO	84190	SKJOMEN - STIBERG										69,7	100	19,2	9			24	13					
NO	84210	LOSISTUA	7,5		10,6	4,7	17,5	18	0,3	28	89					0	0						296	85
NO	84500	STRAUMSNES	10,8		14,3	8,1	21,9	18	4,5	31	77	71,6		27,2	9	0	1		10				192	180
NO	84630	NARVIK - FAGERNESF.	5,9		8,9	3,9	16,9	18	-1,2	28	90					4	0						343	59
NO	84700	NARVIK LUFTHAVN	12,4	0,2	16,9	9,7	23,6	18	5,9	31	82					0	7						143	229
NO	84970	EVENES LUFTHAVN	11,5	-0,1	15,3	8,2	23,6	18	3,3	15	82					0	3						171	201
NO	85040	ROTVÆR	12,1		14,7	10,4	21,6	18	7,1	28	76					0	1						151	221
NO	85380	SKROVA FYR	12,6	0,1	15,1	10,7	22,1	18	7,8	10	74					0	2						137	237
NO	85440	KVITFOSSEN I VÅGAN										66,4	46	14,3	2			24	14					
NO	85450	SVOLVÆR LUFTHAVN	12,2	0,1	15,2	9,7	21,6	18	6,0	28	76					0	3						152	222
NO	85560	LEKNES LUFTHAVN	11,1	-0,5	14,1	8,2	21,9	18	4,3	31	80					0	2						183	189
NO	85840	VÆRØY HELIPORT	11,7	0,3	13,8	9,9	17,6	20	6,6	10	79					0	0						163	209
NO	85890	RØST LUFTHAVN	10,3	-1,0	12,3	8,5	15,4	19	5,9	11	85	64,2	131	18,6	2	0	0		10				209	163
NO	86500	SORTLAND	11,1	-0,6	14,1	8,6	20,8	18	4,9	15	92	47,8	59	14,8	9	0	1	14	8	6,0	4	19	181	191
NO	86520	SORTLAND - KLEIVA	11,1	-1,1	15,4	7,7	24,7	19	3,0	11	82	48,5	54	11,4	29	0	4		11				184	189
NO	86600	STOKMARKNES LH - S	11,1	-0,6	14,7	7,4	22,1	18	3,2	10	81					0	2						183	189
NO	86740	BØ I VESTERÅLEN III	11,2		14,2	8,7	21,2	19	5,0	12	83	31,0		5,6	30	0	2		7				180	193
NO	86950	ALSVÅG I VESTERÅLE										46,5	57	10,6	9			15	10					
NO	87000	ÅNSTADBLÅHEIA	7,9		10,7	5,8	19,9	18	2,0	10						0	0						282	93
NO	87110	ANDØYA	10,4	-0,6	12,8	8,0	20,1	18	3,8	24	82					0	1						204	168
NO	87120	ANDØYA - TROLLTINDI	7,7		9,8	6,0	18,7	18	2,9	10						0	0						289	84
TR	87640	HARSTAD STADION	11,4	-0,5	15,4	8,5	23,5	20	4,8	11	79	55,8	96	15,2	2	0	3		9				174	198
TR	87772	SÆTERTINDEN VED TJ	4,7		7,3	2,7	14,3	18	-2,2	24						6	0						382	32
TR	88100	BONES I BARDU										87,3	108	32,6	9			19	15					
TR	88200	SENJA - LAUKHELLA										71,8	96	26,2	9			17	12					
TR	88460	GRUNNFARNES										80,8	89	17,6	9			17	11					
TR	88660	BOTNHAMN										74,6	83	15,0	9			15	10					
TR	88690	HEKKINGEN FYR	10,6	-0,4	12,9	9,0	20,1	19	6,0	28	80					0	1						199	174
TR	89010	KISTEFJELL	5,3		8,4	3,3	16,8	18	-1,8	28	91					4	0						362	50
TR	89350	BARDUFOSS										42,8	68	14,5	9			15	8					
TR	89940	DIVIDALEN II	9,8	-0,8	15,2	4,8	22,0	17	-1,9	31	81	56,7	68	10,3	1	7	5		16				225	147
TR	89980	TAMOKDALEN	9,9		14,8	5,9	23,8	18	0,3	11	82	62,4		11,6	9	0	5		13				219	153
TR	89985	SJUFJELLET	5,2		7,8	3,0	15,5	18	-2,5	28						5	0						367	44
TR	90100	MALANGEN - PÅLFINN	10,6		14,5	7,1	23,5	18	1,5	11	80	99,7		30,7	9	0	3		14				200	173
TR	90400	TROMSØ - HOLT	10,7	-0,3	14,4	7,8	22,5	20	3,2	11	81	72,6	91	20,3	9	0	3		11				196	176
TR	90450	TROMSØ	10,4	-0,4	14,3	7,5	23,7	18	2,7	11	77	72,3	88	20,7	9	0	3	17	11	5,8	2	15	204	168
TR	90451	TROMSØ PLU										68,6		19,5	9				11					
TR	90490	TROMSØ - LANGNES	10,4	-0,5	13,6	7,7	21,4	20	2,7	11	79	57,4	73	18,3	9	0	3	13	10	5,7	3	15	204	168
TR	90495	STAKKEVOLLAN	10,2		15,0	6,5	24,1	20	1,5	11		67,6		19,0	9	0	3		12				211	161
TR	90510	TROMSDALEN	9,9		14,7	6,4	23,8	20	0,7	11						0	3						219	153
TR	90560	KVALØYSLETTA	10,2		14,1	7,4	22,4	20	3,7	11		71,9		19,0	9	0	3		12				211	161
TR	90650	GRUNNFJORD - STAKK										47,0	62	21,5	9			12	7					
TR	90720	MÅSVIK	10,8		13,5	8,7	23,3	20	6,3	27						0	3						194	180
TR	90721	REBBENESØY - GRÅHA	8,9		11,9	6,9	21,7	20	4,3	27						0	3						252	120
TR	90760	FAKKEN	9,8		12,4	8,0	19,9	20	5,0	28						0	0						222	150
TR	90800	TORSVÅG FYR	10,1	-0,6	12,1	8,4	19,9	20	6,3	27	78					0	0						214	158
TR	91080	YTRE HOLMEBUKT										41,9		12,0	9			19	9					
TR	91120	LYNGEN-GJERDELVDA	7,6		10,2	5,3	18,8	18	0,7	28	90					0	0						290	87
TR	91130	LYNGEN - GJERDVASS	7,6		10,3	5,0	19,8	18	0,8	28						0	0						293	85
TR	91150	LYNGEN - URA										51,8		10,0	21			20	13					
TR	91380	SKIBOTN II	11,4	-0,5	15,8	7,1	25,3	18	0,9	15	75	24,9	52	11,2	9	0	3		4				178	197
TR	91430	RIHPOJAVRI	8,8		12,1	6,1	17,7	17	1,6	28						0	0						256	118
TR	91500	NORDNESFJELLET	7,3		10,4	4,9	19,5	18	0,5	27		24,5		7,3	9	0	0		8				301	81
TR	91725	SKJERVØY										32,2	44	5,8	29			13	9					
TR	91729	ARNØYA - TROLLTINDI	5,6		8,6	3,5	17,8	18	-1,2	27	87					3	0						352	50
TR	91740	SØRKJOSEN LUFTHAV	11,1	0,0	14,7	7,8	24,3	19	1,8	15	79	26,1		6,1	1	0	3	11	8	5,9	5	17	185	191
TR	92350	NORDSTRAUM I KVÆN	11,1	-0,2	14,3	8,3	22,5	18	3,8	15	65	24,7	48	4,7	12	0	3	16	10	6,2	4	19	180	187
TR	92500	LANGFJORDJØKELEN	4,5		6,3	3,0	16,5	18	-3,1	27						4	0						389	35
FI	92650	NUVSVÅG	10,5		13,9	7,5	23,1	19	2,9	11	81	84,5		36,4	29	0	2		12				204	169
FI	92750	HASVIK LUFTHAVN	10,6	-0,4	13,6	7,7	22,1	19	2,7	14	77	18,7	30	7,0	29	0	3	12	4				197	175
FI	92860	ØKSFJORD - DEALLJA	7,6		10,2	5,5	20,9	18	0,6	27						0	1						290	88
FI	92910	SOPNESBUKT										33,0	56	10,0	29			17	8					
FI	93000	HASVIK - SLUSKFJELL	7,6		9,9	5,5	21,3	18	1,2	27	82					0	1						292	85
FI	93140	ALTA LUFTHAVN	11,5	-0,5	14,9	8,0	24,3	18	2,1	24	75	20,3	41	7,4	8	0	3		7				174	201
FI	93301	SUOLOVUOPMI - LULIT	8,9	0,0	13,6	4,4	20,9	18	-0,8	15	79	80,7	126	14,4	23	4	1		18				252	122
FI	93700	KAUTOKEINO	10,1	-0,2	14,8	5,1	20,0	5	0,1	15	79	114,5	185	29,2	23	0	1	20	15	6,1	3	20	214	158
FI	93900	SIHCCAJAVRI	9,8	0,1	14,1	5,4	19,2	5	-1,8	24	78	132,9	222	20,7	3	2	0	16	15	6,0	2	13	223	150
FI	94130	PORSA II										35,0	60	8,0	29			14	10					
FI	94170	SKAIDI II										21,5		4,0	29			11	9					
FI	94230	ROGNSUNDET	10,6		12,9	8,8	23,5	18	5,3	27						0	3						200	173
FI	94280	HAMMERFEST LUFTHA	10,2	-0,2	13,2	7,4	23,3	18	2,7	27	78	29,1		5,9	29	0	3		8				213	162
FI	94500	FRUHOLMEN FYR	10,0	0,3	11,8	8,4	19,8	20	4,6	27	76					0	0						217	155
FI	94680	HONNINGSVÅG LUFTH	10,6	1,0	13,0	8,6	19,9	20	4,1	27	71					0	0						199	173
FI	94870	OLDERFJORD										24,1		4,5	1			16	8					
FI	95350	BANAK	11,5	0,2	15,8	7,3	25,0	18	1,7	15	75					0	4						174	201
FI	95590	BØRSELV II										24,1		7,4	31			15	5					
FI	95900	VEIDNES I LAKSEFJOF										17,1	41	3,5	29			13	6					

			Tm	Av	Txm	Tnm	Txa	dt	Tna	dt	Rf	RR	RR%	Rxa	dt	T0	T20	Rd	Rd1	Skd	Pe	Ov	Fyr	Vek
FI	96220	LEBESBY - KARLMYHF										32,2	56	7,2	21			18	8					
FI	96310	MEHAMN LUFTHAVN	10,6	0,3	13,2	7,7	22,6	20	1,3	27	78					0	2						201	174
FI	96400	SLETTNES FYR	10,5	1,3	12,8	8,3	23,3	20	3,8	27	78					0	3						205	170
FI	96560	GAMVIK II										15,2		4,7	10			6	5	6,4	1	21		
FI	96600	GAMVIK - SKJÅNES										25,9		3,0	4			15	12					
FI	96850	TANA BRU	10,9		15,7	6,4	23,1	18	-0,3	16	78	53,9		8,8	23	1	5		11				190	183
FI	96931	POLMAK TOLLSTED										78,2	156	13,7	21			16	14					
FI	96970	SIRBMA										69,3	126	12,1	21			22	15					
FI	97251	KARASJOK - MARKANI	10,2	-0,5	15,5	5,4	21,8	18	-1,0	14	80	71,9	124	15,4	13	5	4		14				210	162
FI	97350	CUOVDDATMOHKKI	10,3	0,2	14,8	4,2	20,9	18	-1,0	24	76	81,4	131	22,3	23	7	2	22	11	5,8	4	9	209	164
FI	97710	ISKORAS II	8,0	-0,7	11,5	5,4	17,7	18	-1,3	28	85					2	0						279	98
FI	98090	BERLEVÅG LUFTHAVN	10,9	1,1	13,9	8,1	23,3	20	3,3	27	78					0	3						192	184
FI	98360	BÅTSFJORD - STRAUM	9,9	0,6	13,2	7,2	21,4	18	1,3	27	80					0	4						220	154
FI	98400	MAKKAUR FYR	11,0	1,4	13,5	8,7	22,9	20	4,5	28	75					0	4						189	186
FI	98550	VARDØ RADIO	10,5	1,4	13,0	8,2	17,5	20	2,6	27	82	93,2	169	27,5	13	0	0	16	12	6,4	1	16	202	170
FI	98580	VARDØ LUFTHAVN	10,4		13,3	7,4	18,4	8	1,1	27	84					0	0						206	166
FI	98790	VADSØ LUFTHAVN	10,9	1,7	14,2	7,2	20,6	19	0,6	27	81					0	1						190	182
FI	99340	ØVRE NEIDEN										119,1		35,6	13			20	14					
FI	99370	KIRKENES LUFTHAVN	11,5	1,0	15,0	8,4	22,3	20	2,8	28	79					0	6						171	201
FI	99460	PASVIK - SVANVIK	11,6	0,1	15,8	7,4	23,2	19	0,7	14	83	132,7	211	30,7	13	0	6		14				170	204
FI	99500	SKOGFOSS										127,4	190	34,0	15			22	19					
FI	99540	NYRUD	11,6		16,0	7,1	22,7	20	0,0	31	82	135,5		33,2	13	0	6		16				169	204
SV	99710	BJØRNØYA	6,2	1,8	7,4	4,9	9,8	18	0,9	27	89	25,8	72	10,1	10	0	0	19	6	6,7	0	21	336	39
SV	99720	HOPEN	4,5	2,2	5,6	3,3	8,6	16	-0,8	26	88	30,4	78	6,8	11	2	0	22	8	6,8	1	23	388	10
SV	99735	EDGEØYA - KAPP HEU	4,3		6,6	2,5	13,9	19	-0,9	26	82					5	0						392	25
SV	99740	KONGSØYA	2,7		4,4	1,5	8,1	19	-1,4	26	88					5	0						444	1
SV	99752	SØRKAPPØYA	5,1		6,1	4,1	8,1	16	0,5	26	89					0	0						368	14
SV	99754	HORNSUND	4,7		6,2	3,1	8,2	18	0,0	27	85					0	0			6,7	0	19	381	8
SV	99760	SVEAGRUVA	6,1	1,2	8,3	4,4	12,8	18	1,1	24	73					0	0						337	45
SV	99765	AKSELØYA	5,6		7,2	4,3	11,2	2	1,1	26	79					0	0						354	29
SV	99790	ISFJORD RADIO	5,4	1,2	6,8	4,1	10,8	2	0,7	24	83	32,5	60	8,6	7	0	0		8				360	26
SV	99840	SVALBARD LUFTHAVN	5,8	1,1	7,7	4,4	14,3	2	0,2	24	75	27,3	119	5,9	29	0	0	13	7	6,1	1	20	346	39
SV	99880	PYRAMIDEN	5,6		7,5	4,1	14,1	2	-0,4	26	73					1	0						354	35
SV	99910	NY-ÅLESUND	4,3	0,4	6,5	2,6	10,4	18	-0,7	26	73	52,2	137	21,0	29	4	0	18	10	5,8	3	15	393	16
SV	99927	VERLEGENHUKEN	3,4		5,4	1,8	11,1	19	-2,2	31	85					7	0						422	18
SV	99928	CROZIERPYNTEN																						
SV	99935	KARL XII ØYA	1,6		3,2	0,1	6,8	4	-3,4	30	87					17	0						478	0
SV	99938	KVITØYA	1,5		3,2	-0,3	8,8	19	-3,2	27	90					18	0						480	0
JA	99950	JAN MAYEN	6,8	1,9	8,4	5,3	12,6	20	3,2	1	86	56,1	92	17,0	16	0	0	17	10	6,4	1	21	316	57
AN	99990	TROLL I ANTARKTIS	-21,6		-17,9	-25,4	-3,3	12	-37,8	1	43					31	0						1198	0

Tabeller basert på verdier på datastatus pr. 01.09.2016.

Meteorologisk institutt

Klimatologisk månedsoversikt

Juni - august 2016

Nedbør

Utjevnet nedbørsum
i prosent av normal

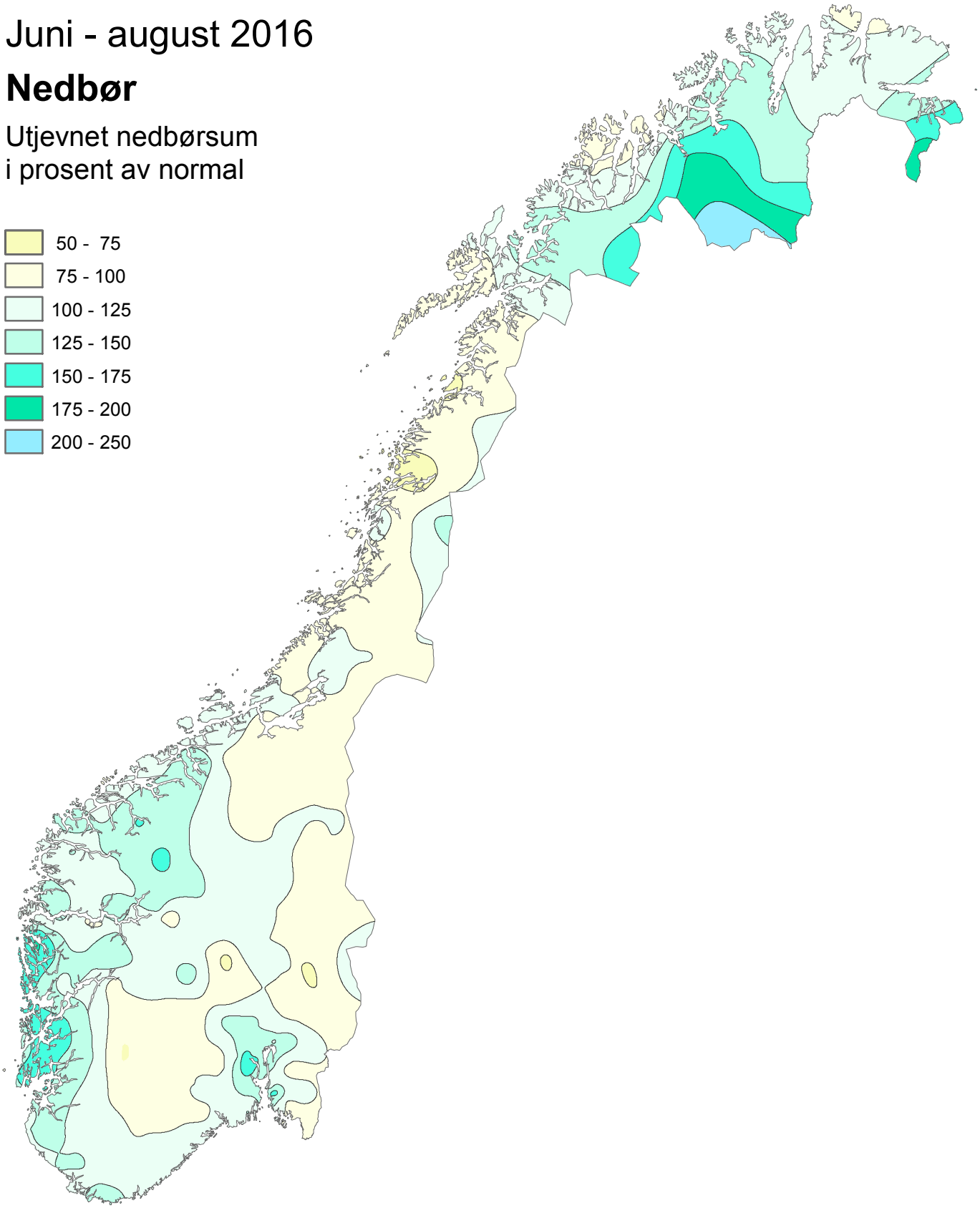

Normalperioden er 1961 - 1990

Utgitt: 01.09.2016

Ved bruk skal Meteorologisk institutt oppgis som kilde.
http://met.no/Klima/Klimastatistikk/Varet_i_Norge/

Meteorologisk institutt

Klimatologisk månedsoversikt

Juni - august 2016

Lufttemperatur

Utjevnet avvik i ° C fra normal sesongtemperatur

- 2,0 - 3,0
- 1,5 - 2,0
- 1,0 - 1,5
- 0,5 - 1,0
- 0,0 - 0,5
- -0,5 - 0,0
- -1,0 - -0,5

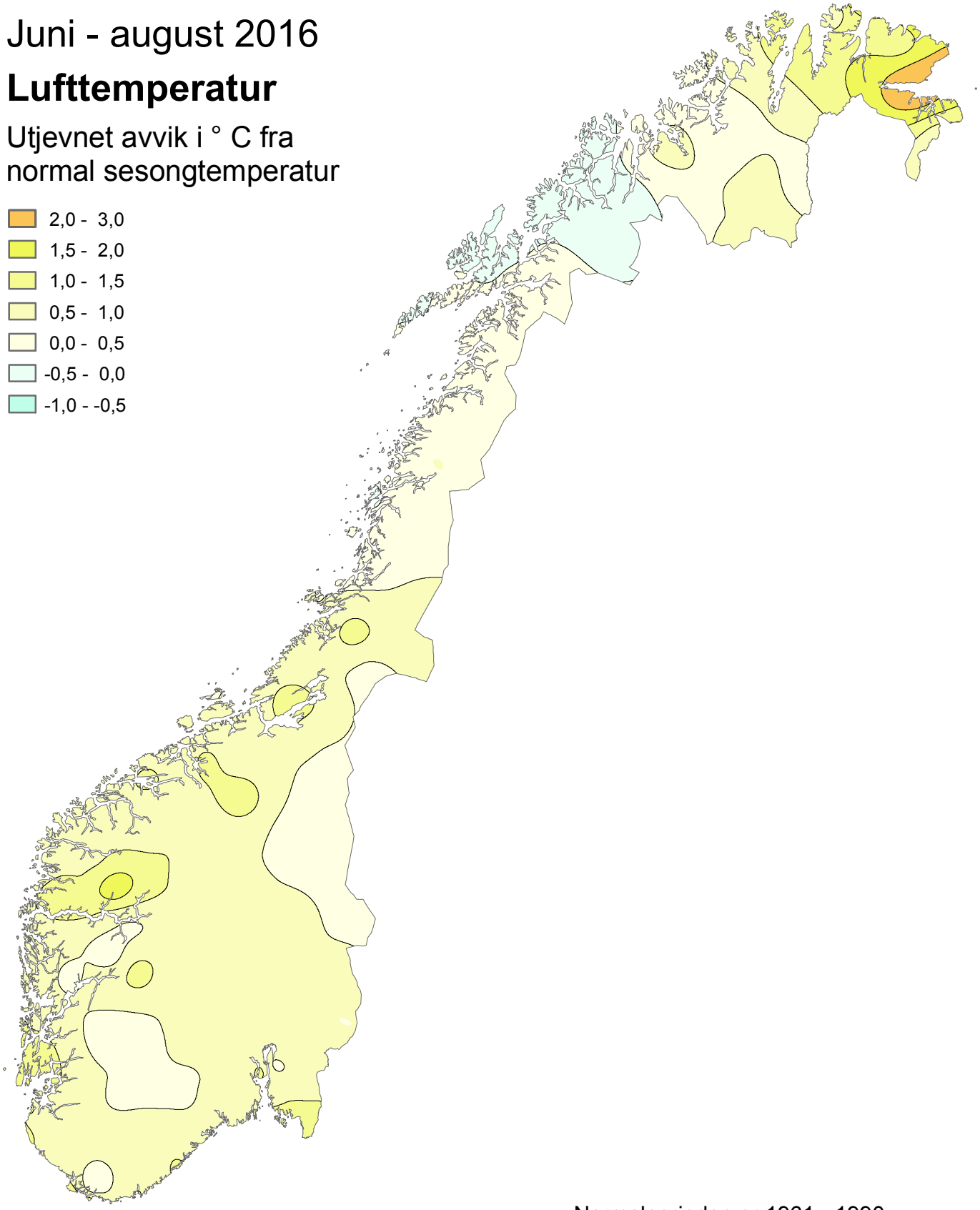

Normalperioden er 1961 - 1990.

Utgitt: 01.09.2016

Ved bruk skal Meteorologisk institutt oppgis som kilde.
http://met.no/Klima/Klimastatistikk/Varet_i_Norge/

Været i Norge – sommersesongen 2016

Gjennomsnittstemperaturen for hele landet i vår endte 0,6 grader over normalen. Nedbøren for hele landet samlet var 115 % av normalen.

Lufttemperatur

Temperaturen for sommeresesongen for hele landet lå 0,6 grader over normalen. Relativt varmest var det i Øst-Finnmark med avvik på omkring 2 grader. Et par stasjoner i Nordland og Troms hadde avvik omkring 0,5 gr under normalen.

De varmeste stasjonene var

- Svelvik (Vestfold) 17,1 °C (1,2 °C over normalen)
- Oslo – Bygdøy (Oslo) 16,9 °C (ingen normal ennå)
- Færder fyr (Tjøme, Vestfold) 16,9 °C (1,1 °C over normalen)
- Sarpsborg (Østfold) 16,8 °C (1,0 °C over normalen)
- Strømtangen fyr (Fredrikstad, Østfold) 16,8 °C (1,2 °C over normalen)

De kaldeste stasjonene var

- Juvasshøe (Lom, Oppland, 1894 moh), 3,8 °C (0,6 °C over normalen)
- Juvflye - Mimisbrunnr klimapark (Lom, Oppland, 1844 moh), 4,0 °C (ingen normal)
- Gaustatoppen (Tinn, Telemark, 1804 moh), 4,5 °C (1,1 °C over normalen)
- Langfjordjøkelen (Kvænangen, Troms, 915 moh), 4,5 °C (ingen normal ennå)

Høyeste maksimumstemperatur var 32,2 °C, målt ved Brusdalsvatn II (Ålesund, Møre og Romsdal) 21. juli. Laveste minimumstemperatur var -6,0 °C, og ble målt ved Trollheimen – Storhornet (Oppdal, Sør-Trøndelag, 1550 moh) 8. juni.

Nedbør

Nedbøren for hele landet var 115 % av normalen. Enkelte stasjoner i Finnmark og på Vestlandet fikk mellom 150 og 200 % av normalen. Noen stasjoner i Nord-Trøndelag og Nordland fikk 50-75 % av den normale nedbøren.

De våteste stasjonene var

- Opstveit (Kvinnherad, Hordaland), 898 mm (156 % av normalen)
- Kritle (Etne, Hordaland) 892 mm (ingen normal ennå)
- Frøyset (Masfjorden, Hordaland) 821 mm (174 % av normalen)
- Hovlandsdal (Fjaler, Sogn og Fjordane) 811 mm (136 % av normalen)
- Brekke i Sogn (Gulen, Sogn og Fjordane), 807 mm (119 % av normalen)

De tørreste stasjonene var

- Veidnes i Laksefjord (Lebesby, Finnmark) 126 mm (105 % av normalen)
- Filefjell – Kyrkjestølane (Vang, Oppland) 130 mm (73 % av normalen)
- Dombås – Nordigard (Dovre, Oppland) 133 mm (som normalt)
- Skjåk II (Oppland), 135 mm (127 % av normalen)
- Røst lufthavn (Nordland) 136 mm (103 % av normalen)

Høyeste døgnnedbør var 144,0 mm, og ble målt på Opstveit den 9. august.

			Tm	Av	Txm	Tnm	Txa	dt	Tna	dt	Rf	RR	RR%	Rxa	dt	T0	T20	Rd	Rd1	Skd	Pe	Ov	Fyr	Vek
ØF	1230	HALDEN										205	91	22,5	28.7.			43	33					
ØF	1400	BREKKE SLUSE										219	92	20,4	2.7.			48	32					
ØF	1650	STRØMSFOSS SLUSE										205	83	18,2	2.7.			48	31					
ØF	1950	ØRJE										241	100	29,0	15.7.			44	34					
ØF	3190	SARPSBORG	16,8	1,0	20,7	13,1	29,3	3.6.	6,5	11.6.	72	235	95	31,4	21.6.	0	55	37	30	4,8	20	20	85	1086
ØF	3200	BATERØD										232	103	28,1	21.6.			46	34					
ØF	3280	RAKKESTAD - SANDEF										221	98	16,4	21.6.			50	31					
ØF	3290	RAKKESTAD	15,0	0,9	19,8	10,1	27,3	3.6.	1,5	11.6.	73	234	109	24,2	26.8.	0	38		32				202	913
ØF	3370	ØSAKER	15,8		20,2	11,4	28,0	3.6.	5,3	12.8.	74	279		37,0	21.6.	0	42		37				142	986
ØF	3720	ASKIM - KYKKELSRUD	15,7		20,9	11,2	30,9	3.6.	4,1	11.6.		233		21,9	5.8.	0	56		28				154	984
ØF	3780	IGSI I HOBØL										222	94	18,5	26.8.			41	31					
ØF	17000	STRØMTANGEN FYR	16,8	1,2	19,1	14,5	26,7	2.6.	8,2	10.8.	80					0	22						71	1082
ØF	17050	RÅDE - TOMB	16,0	0,7	20,9	10,9	28,8	3.6.	2,7	11.6.	80	279	131	32,4	21.6.	0	55		35				132	1010
ØF	17150	RYGGE	16,2	1,0	20,4	12,1	27,7	1.6.	5,4	13.6.	75	358	160	37,6	6.8.	0	51		33				114	1034
ØF	17251	MOSS BRANNSTASJOI										250	114	24,5	21.6.			41	31					
ØF	17280	GULLHOLMEN	16,7	1,1	20,0	13,9	25,6	1.6.	9,1	10.6.						0	41						77	1077
ØF	17380	RYGGE - HUGGENES	16,1		21,1	11,4	29,7	2.6.	4,7	11.6.	76	285		29,5	10.8.	0	58		32				122	1024
ØF	17500	FLØTER										309	128	29,7	21.6.			46	36					
AK	2650	AURSKOG	15,0	0,9	20,8	9,3	28,5	3.6.	0,4	11.6.	74	224	109	25,8	14.7.	0	59		32				209	922
AK	4040	ENEBAKK - BARBØL										235	102	25,4	10.8.			47	29					
AK	4090	VALLERUDÅSEN										241		28,3	10.8.				34					
AK	4110	LØRENSKOG - HANEB										267		28,8	10.8.				34					
AK	4200	KJELLER	15,9	1,0	21,3	10,9	28,5	3.6.	3,7	30.8.	75					0	67						143	1003
AK	4260	SKEDSMO - HELLERUI	15,2		20,4	10,7	27,9	3.6.	3,4	11.6.	71	328	139	39,2	10.8.	0	56		37				190	940
AK	4460	HAKADAL JERNBANES	15,0	0,5	21,2	9,6	28,9	3.6.	1,1	9.6.	72	330	113	35,9	10.8.	0	65		38				207	921
AK	4740	UKKESTAD										242	103	40,5	13.7.			45	35					
AK	4780	GARDERMOEN	15,3	0,9	20,0	11,0	27,4	3.6.	3,9	9.6.	75	242	100	18,5	10.8.	0	45		34	5,2	16	24	191	946
AK	4920	ÅRNES	15,3	0,8	21,5	10,0	29,0	1.6.	2,3	11.6.	77	215	102	29,1	10.8.	0	66		35				187	936
AK	11450	MINNESUND JERNBAN	14,9		21,0	10,2	28,4	21.7.	3,1	11.6.						0	62						212	911
AK	17775	FAGERSTRAND										238		27,5	10.8.				27					
AK	17780	BLEKSLITJERN																						
AK	17810	NESODDEN - TANGEN/										267	124	28,8	7.8.				30					
AK	17850	ÅS	15,7	0,4	20,7	10,8	29,4	3.6.	2,8	11.6.	74	284	122	25,4	5.8.	0	60		34				159	982
AK	19510	ØVREVOLL																						
AK	19710	ASKER	15,5	0,4	20,5	11,3	28,9	3.6.	4,9	9.6.	74	394	147	84,6	7.8.	0	53		29				171	965
OS	17980	OSLO - LJABRUVEIEN										264		32,3	7.8.				29					
OS	18020	OSLO - LAMBERTSETE										370	153	52,3	7.8.				34					
OS	18160	NORDSTRAND										250	120	41,0	7.8.			43	34					
OS	18162	OSLO - KVÆRNERBYE										266		21,7	10.8.				33					
OS	18165	OSLO - RYEN										240		21,8	10.8.				35					
OS	18170	OSLO - ØSTENSJØ										285		30,4	6.8.				33					
OS	18180	OSLO - TRASOP										292		42,2	14.7.				36					
OS	18195	OSLO - HØYENHALL										275		24,3	10.8.				35					
OS	18205	OSLO - LØREN										304		27,8	10.8.				31					
OS	18210	OSLO - HOVIN										329		31,6	10.8.				32					
OS	18215	OSLO - BROBEKK										272		30,1	10.8.				34					
OS	18225	OSLO - TONSENHAGEI										219		31,2	10.8.				29					
OS	18233	OSLO - NYLAND										270		32,6	10.8.				39					
OS	18235	OSLO - FURUSET										250		26,1	10.8.				35					
OS	18245	OSLO - AMMERUD										294		31,7	10.8.				36					
OS	18260	OSLO - HØYBRÅTEN										272		26,1	10.8.				37					
OS	18269	OSLO - HAUGENSTUA										278		28,8	10.8.				35					
OS	18310	OSLO - TØYEN										276		25,9	7.8.				33					
OS	18390	OSLO - BJØLSEN										294		28,9	10.8.				32					
OS	18420	OSLO - DISEN										324		38,4	10.8.				34					
OS	18440	OSLO - KJELSÅS										268		36,6	10.8.				32					
OS	18450	MARIDALSOSET										285	111	39,0	30.7.			0	0					
OS	18500	BJØRNHOLT I NORDM/	13,9		19,7	9,4	27,8	3.6.	1,9	11.6.		396	125	33,8	10.8.	0	41		38				299	817
OS	18645	OSLO - SOLLI PLASS										302		44,7	7.8.				34					
OS	18700	OSLO - BLINDERN	16,5	0,9	21,4	12,4	29,1	3.6.	6,1	11.6.	70	290	123	26,1	10.8.	0	67		32	5,5	9	37	110	1053
OS	18815	OSLO - BYGDØY	16,9		22,3	12,0	29,4	3.6.	4,9	11.6.	72	341		68,6	7.8.	0	74		29				80	1082
OS	18920	OSLO - BESSERUD										397		53,4	7.8.				32					
OS	18950	TRYVANNSHØGDA	13,4	0,8	17,7	10,2	25,4	3.6.	3,6	10.6.	78	433	128	48,1	7.8.	0	17		34				350	769
OS	18980	OSLO - LILLEAKER										363		44,8	7.8.				30					
HE	60	LINNES										246	87	19,8	6.8.			56	41					
HE	100	PLASSEN										261	108	35,2	8.6.			60	43					
HE	180	TRYSIL VEGSTASJON	13,4	0,2	19,6	7,5	27,4	1.6.	-1,2	12.8.	73	237	93	15,4	21.6.	2	41		40				339	775
HE	610	GLØTVOLA - TRØAN										197	84	18,5	25.6.			62	35					
HE	700	DREVSJØ	11,1	0,1	16,8	5,2	25,2	1.6.	-3,2	20.6.	76	179	76	11,8	23.7.	11	16	57	37	5,9	6	43	542	564
HE	730	VALDALEN										243	92	22,8	31.7.			60	38					
HE	770	ELLEFSPLASS										177	77	12,9	1.8.			51	36					
HE	810	TUFSINGDAL - MIDTDA										222	99	24,7	1.8.			49	38					
HE	5350	NORD-ODAL	15,4		21,4	10,3	28,4	3.6.	2,0	11.6.	75	234	98	55,7	7.8.	0	70		34				180	958
HE	5590	KONGSVINGER	15,5		20,9	11,0	27,9	3.6.	3,5	11.6.	72	218		24,2	10.8.	0	59		35				173	966
HE	5660	ROVERUD	15,0	0,5	20,7	10,0	27,4	2.6.	1,1	11.6.	72	187	83	26,4	10.8.	0	59		32				208	913
HE	6020	FLISA II	15,4	1,1	21,0	10,4	27,9	2.6.	2,9	11.6.	70	184	87	15,5	30.8.	0	63		34	5,4	11	29	190	955
HE	6440	VERMUNDSJØEN										242	118	22,0	30.8.			50	42					
HE	7420	RENA - ØRNHAUGEN	10,4		15,1	6,5	23,0	2.6.	-2,1	10.6.	78	658		51,6	27.8.	3	10		59				603	506
HE	7660	ÅKRESTRØMMEN										178	94	15,2	9.8.			54	33					
HE	7920	FINSTAD - NYHUS										202	92	18,5	9.8.			56	32					

			Tm	Av	Txm	Tnm	Txa	dt	Tna	dt	Rf	RR	RR%	Rxa	dt	T0	T20	Rd	Rd1	Skd	Pe	Ov	Fyr	Vek
HE	7950	RENA FLYPLASS	13,9	0,5	20,9	6,4	28,5	2.6.	-2,6	12.8.	72	196	88	15,1	10.8.	6	59		38				303	816
HE	8140	EVENSTAD - DIH	13,9	0,7	20,4	7,8	28,1	1.6.	-0,8	10.6.	79					2	50						302	816
HE	8720	ATNSJØEN										225	109	26,1	27.8.			61	38					
HE	8780	LI BRU	10,8		16,4	5,2	23,6	21.7.	-3,5	12.8.						8	14						570	535
HE	8880	ALVDAL	12,0		17,8	6,8	26,9	1.6.	-1,3	12.8.	70	185		12,2	24.7.	4	22		34				462	635
HE	8970	EINUNNA KRAFTVERK										211	100	18,9	27.8.			48	35					
HE	9160	FOLLDAL - FREDHEIM	10,8	0,3	17,2	3,9	25,1	1.6.	-5,7	11.6.	69	156	92	20,1	27.8.	19	15		32				576	530
HE	9580	TYNSET - HANSMOEN	11,9	0,2	18,1	6,2	27,5	1.6.	-3,1	11.6.	74	198	113	20,8	13.7.	6	23		33				472	636
HE	9870	BLANKTJERNMOEN										184	99	22,2	27.8.			46	25					
HE	12180	ILSENG	15,0	0,5	20,7	9,8	27,9	2.6.	2,1	11.8.	73	146	71	14,0	21.6.	0	61		31				210	921
HE	12290	HAMAR II	15,8		21,4	10,7	28,1	21.7.	3,0	12.8.	66	142		15,8	21.6.	0	67		29				150	992
HE	12320	HAMAR - STAVSBERG	15,3		20,4	10,8	26,9	3.6.	4,4	12.8.	68	146		16,6	21.6.	0	56		32				189	948
HE	12520	NES PÅ HEDMARK										200	102	22,5	14.7.			52	34					
HE	12550	KISE PA HEDMARK	15,4	1,1	21,2	10,1	28,1	1.6.	2,4	9.6.	74	219	109	28,5	7.8.	0	67		36				167	947
HE	66850	KVIKNE I ØSTERDAL										169	83	15,4	27.8.			64	34					
OP	9310	HJERKIN II	9,4		14,4	4,7	22,9	2.6.	-3,3	9.6.	73	223		13,7	13.8.	8	4		40				700	413
OP	9380	SNØHEIM	6,2		9,9	3,4	17,1	1.6.	-4,0	8.6.	80					9	0						991	165
OP	11500	ØSTRE TOTEN - APELS	15,1	1,1	20,7	10,3	27,6	2.6.	3,2	9.6.	71	198	95	24,2	7.8.	0	60		32				203	926
OP	12680	LILLEHAMMER - SÆTH	14,9	1,1	20,5	10,3	28,0	3.6.	3,4	12.8.	69	218	100	25,6	9.8.	0	51		38				219	909
OP	13030	GAUSDAL - FOLLEBU	13,8	1,0	18,8	9,3	27,1	3.6.	2,1	12.8.	71	277	115	20,6	1.7.	0	27		37				309	810
OP	13060	GAUSDAL - OVREHAGE										244		16,0	9.8.			51	38					
OP	13140	FÅVANG - TROMSNES										246	120	31,1	27.8.			51	36					
OP	13150	FÅVANG	14,5	1,2	20,0	9,8	27,3	2.6.	3,0	9.6.	69	252	129	31,9	27.8.	0	46		37				246	876
OP	13160	KVITFJELL	9,7	0,5	13,9	6,7	22,1	2.6.	-1,5	10.6.	75					2	3						668	441
OP	13310	SØRE BREKKOM										241	106	25,3	27.8.			43	37					
OP	13420	VENABU	10,3	0,7	15,7	5,6	24,1	2.6.	-2,0	11.6.	75	304	120	28,7	31.7.	5	10	59	40	5,7	7	34	620	487
OP	13450	HOVDGRENDA										227	100	15,0	27.8.			54	36					
OP	13640	OLSTAPPEN										187	102	15,6	27.8.			56	39					
OP	13655	SKÅBU	10,4		15,9	5,5	24,3	1.6.	-1,6	12.8.	72	233		28,8	27.8.	6	15		41				607	498
OP	13750	ØVRE HEIMDALSVATN	9,1		13,4	4,7	20,8	20.7.	-2,1	10.6.						9	2						725	380
OP	14050	SJOA										186	114	25,2	27.8.			51	33					
OP	14200	LEIRFLATEN	11,8		18,9	5,1	26,2	2.6.	-3,4	9.6.	71	159		18,5	27.8.	10	29		33				477	628
OP	14550	PRESTSTULEN										198	115	25,6	6.8.			51	38					
OP	15262	JUVFLYE - MIMISBRUN	4,0		7,4	1,3	14,4	17.8.	-5,6	10.6.						28	0						1194	68
OP	15270	JUVVASSHØE	3,8	0,6	7,0	1,5	14,0	17.8.	-5,8	10.6.	80					28	0						1213	68
OP	15480	SKJÅK II										135	127	28,6	13.7.			39	23					
OP	15660	SKJÅK										149	137	17,9	6.8.			39	29					
OP	15730	BRÅTÅ - SLETTOM	11,9	1,0	16,8	7,6	23,8	21.7.	0,7	9.6.	74	179	155	26,6	27.8.	0	16	48	29	5,9	5	48	477	630
OP	15890	GROTLI III	9,8		14,6	4,7	23,1	21.7.	-3,9	20.6.	70	170		26,4	27.8.	12	8		32				667	444
OP	16040	OTTA - SKANSEN	14,4		20,9	9,4	29,4	2.6.	1,7	11.8.	66	185		29,3	27.8.	0	54		35				254	859
OP	16271	HØVRINGEN II	9,9		15,0	4,8	23,6	1.6.	-3,9	10.6.	74	236		25,4	23.7.	8	9		39				658	452
OP	16400	DOVRE - LANNEM	12,4		18,2	7,3	26,6	2.6.	-0,7	12.8.	71	169		18,0	24.7.	3	25		33				432	677
OP	16560	DOMBÅS - NORDIGARD	11,9	0,6	17,2	7,4	25,9	2.6.	0,3	12.8.	69	133	100	16,5	27.8.	0	16		29				478	630
OP	16610	FOKSTUGU	9,8	0,7	14,7	5,1	22,6	2.6.	-2,9	9.6.	71	188	105	19,3	27.8.	9	9		33	5,4	9	30	668	443
OP	16790	LESJA - SVANBORG										174	127	22,5	6.8.			57	34					
OP	20520	LUNNER										243	104	28,2	7.8.			50	33					
OP	20540	GRAN	14,9	0,5	20,6	9,8	29,0	3.6.	2,3	11.6.	72	238	102	18,6	7.8.	0	54		36				213	914
OP	21680	VEST - TORPA II	12,7	0,7	18,4	7,1	26,3	3.6.	-0,7	12.8.	77	322	124	21,8	21.6.	2	22		44				400	707
OP	22840	REINLI										170	70	37,9	27.6.			46	34					
OP	23160	ÅBJØRSBRÅTEN	12,3	1,0	17,0	7,2	25,1	3.6.	-0,5	9.6.	75	200	91	25,6	27.6.	2	16	58	37	5,4	8	33	438	668
OP	23410	FAGERNES - LUFTHAVI	11,1		16,2	6,4	24,3	1.6.	-0,7	12.8.	71					1	14						548	556
OP	23420	FAGERNES	14,3	1,0	19,5	10,0	27,1	3.6.	3,5	12.8.	67					0	37			5,6	8	36	259	855
OP	23500	LØKEN I VOLBU	13,2	1,0	19,0	8,2	27,0	3.6.	0,9	9.6.	72	239	115	22,2	26.7.	0	25		37				357	752
OP	23550	BEITOSTØLEN II	10,4		15,1	6,5	22,7	1.6.	0,0	9.6.	73	302		26,5	27.8.	0	8		38				611	494
OP	23560	BEITO										288	120	31,7	27.8.			51	36					
OP	23720	VANG I VALDRES										242	122	31,1	27.6.			52	40					
OP	54710	FILEFJELL - KYRKJEST	9,4		14,4	4,1	21,5	20.7.	-4,2	9.6.	77	130	73	11,3	19.8.	13	6		31				701	406
OP	55290	SOGNEFJELLHYTTA	6,1	1,0	9,4	3,5	17,8	17.8.	-3,3	9.6.	84					10	0						999	160
OP	61630	BJORLI	11,6		17,5	6,7	27,0	21.7.	-2,8	9.6.	74	157		18,2	27.8.	5	19		37	5,9	7	48	499	608
BU	19810	RØYKEN - SKOGSBORG																						
BU	19932	GLITREVANN																						
BU	19940	LIER	16,1	1,1	22,1	10,6	30,9	3.6.	3,9	12.8.	75	336	146	37,2	7.8.	0	73		37				132	1016
BU	20250	HOLE										241	126	37,4	7.8.			58	34					
BU	20280	HØNEFOSS - HVERVEN	15,9		21,8	11,3	29,3	3.6.	4,7	12.8.	72	288		35,8	7.8.	0	71		40				137	1007
BU	20301	HØNEFOSS - HØYBY	16,0	1,0	21,8	11,3	29,4	3.6.	4,3	12.8.	70	248	128	34,1	7.8.	0	72		34				138	1008
BU	24210	SOKNA II	15,1		21,8	9,2	28,9	3.6.	1,3	12.8.	76	286	121	39,5	27.6.	0	72	60	42				195	932
BU	24600	GRIMELI I KRØDSHERA										338	130	45,1	7.8.			57	41					
BU	24710	GULSVIK II	15,8	0,9	21,9	11,1	29,8	1.6.	4,3	12.8.	69	233	90	29,5	7.8.	0	66		35				145	996
BU	24890	NESBYEN - TODOKK	15,0	0,7	21,6	9,1	30,5	3.6.	1,4	12.8.	68	195	102	23,0	27.6.	0	67		39	5,4	9	32	210	915
BU	24960	GOL - STAKE										236	115	21,5	27.6.			55	37					
BU	25100	HEMSEDAL - HØLTO										255	104	26,9	27.6.			52	37					
BU	25110	HEMSEDAL II	12,2		18,5	6,5	26,2	5.6.	-2,1	9.6.	74					4	26						446	661
BU	25112	HEMSEDAL-HOLLEKOL	11,4		16,7	7,3	24,5	3.6.	1,0	9.6.	72					0	16						516	588
BU	25260	VATS - RANDEN										259	113	20,2	21.6.			49	35					
BU	25320	ÅL III										276	140	41,9	25.7.			51	36					
BU	25540	BAKKO I HOL										282	127	20,4	27.6.			0	0					
BU	25541	BAKKO I HOL II	9,7		14,4	5,4	21,8	20.7.	-0,5	12.8.						1	5						674	430
BU	25630	GEILO - OLDEBRÅTEN	11,1	0,7	16,7	6,2	25,7	20.7.	-0,9	9.6.	74	225	110	20,2	25.7.	4	17		38				534	558
BU	25640	GEILO										250	115	18,6	6.8.			49	37	6,0	8	52		
BU	26350	SIGDAL - NEDRE EGGE	15,3		22,6	9,2	31,0	3.6.	1,9	9.6.	77	311		27,6	27.6.	0	79		42				181	953

Tm : Månedstemperatur
Av : Avvik fra normaltemp.
Txm: Midlere maksimumtemp.
Tnm: Midlere minimumtemp.

Txa: Absolutt maksimumtemp.
dt : Dato
Tna: Absolutt minimumtemp.
Rf : Relativ fuktighet

RR : månedsnedbør
RR%: prosent av normalnedbør
Rxa: Største døgnnedbør
T0 : Ant. døgn med Tmin < 0°C

T20: Ant. døgn med Tmax >= 20°C
Rd : Ant. døgn med nedbør >= 0.1 mm
Rd1: Ant. døgn med nedbør >= 1.0 mm
Skd: Samlet skydekke i 8-deler

Pe : Ant. penværsdager
Ov : Ant. overskyede dager
Fyr: Fyring graddager,base 17°
Vek: Vekst graddager,base 5°

			Tm	Av	Txm	Tnm	Txa	dt	Tna	dt	Rf	RR	RR%	Rxa	dt	T0	T20	Rd	Rd1	Skd	Pe	Ov	Fyr	Vek
BU	26500	GEITHUS																						
BU	26580	DRAMMEN - BANGELØ																						
BU	26590	DRAMMEN - SLETTA										369		44,5	10.8.				34					
BU	26594	DRAMMEN - DANVIK										302		23,6	27.6.				31					
BU	26780	SOLBERGELVA - OLLE										377		63,9	12.7.				32					
BU	26790	MJØNDALEN - ORKIDE										263		41,4	12.7.				29					
BU	26802	MJØNDALEN - ÅSEN										306		45,0	12.7.				30					
BU	26810	HOKKSUND - LOE																						
BU	26820	HOKKSUND	16,2	0,5	22,1	10,8	29,6	3.6.	3,6	12.8.	71	265	113	26,6	6.8.	0	70		36				121	1032
BU	26840	KROKSTADELVA - LAN										367		52,0	12.7.				32					
BU	26852	DRAMMEN - BRAGERN										309		34,6	10.8.				31					
BU	26862	DRAMMEN TINGHUS										313		30,7	10.8.				33					
BU	26864	DRAMMEN SYKEHUS										235		38,6	12.7.				24					
BU	26872	DRAMMEN - ØREN SK(										323		53,0	12.7.				30					
BU	26898	DRAMMEN - ÅSSIDEN										336		58,9	12.7.				34					
BU	26900	DRAMMEN - BERSKOG	16,7	0,6	22,4	11,7	31,4	3.6.	5,3	12.8.	71	306	168	47,6	12.7.	0	74		32				92	1074
BU	26934	DRAMMEN - SOLUMST										305		29,5	6.8.				32					
BU	27010	KONNERUD	14,9		20,9	9,5	29,0	3.6.	2,6	11.6.	74	360		28,9	27.6.	0	58		50				211	916
BU	27015	DRAMMEN - JARLSBEI										310		31,6	10.8.				34					
BU	28380	KONGSBERG BRANNS	15,5	0,7	21,6	10,2	29,2	3.6.	3,4	11.8.	67	240	98	20,0	12.7.	0	64	50	40	5,3	13	31	172	966
BU	28750	FLESBERG	14,9		21,2	9,0	27,9	3.6.	0,9	12.8.	72	315		22,4	13.7.	0	62		46				211	901
BU	28922	VEGGLI II	14,5	0,5	20,8	9,3	28,2	3.6.	2,8	9.6.	72	229	99	18,9	27.6.	0	52		41	5,6	5	28	248	874
BU	29350	UVDAL KRAFTVERK	11,9		17,1	7,2	25,0	3.6.	0,3	12.8.		199	89	15,7	26.7.	0	19		44				471	635
BU	29600	TUNHOVD										239	118	21,8	27.6.			60	44					
BU	29720	DAGALI LUFTHAVN	10,6	0,6	16,6	4,2	25,0	3.6.	-3,2	11.6.	73					12	15						589	515
VE	26950	SVELVIK	17,1		21,9	12,4	29,4	2.6.	5,8	11.8.	75	302	134	29,4	10.8.	0	74		32				66	1110
VE	26990	SANDE - GALLEBERG	15,9	0,6	21,8	10,6	30,4	3.6.	3,8	12.8.	73	360	164	30,4	27.6.	0	72		34				139	1004
VE	26996	SANDE - LAUVKOLLMY	12,9		19,5	6,3	26,3	3.6.	-2,1	11.6.	80	375		47,6	6.8.	6	43		40				382	725
VE	27120	HORTEN - NYKIRKE	15,6		21,3	10,2	29,3	3.6.	3,0	12.8.		360		24,6	26.8.	0	69		42				160	975
VE	27160	HORTEN II	16,2	0,4	21,1	12,6	29,0	2.6.	7,9	11.8.		326	142	33,0	23.8.	0	61		34				120	1028
VE	27270	TØNSBERG - KILEN																						
VE	27315	RAMNES - KILE VESTR	15,4		20,5	10,3	27,9	3.6.	3,7	13.6.	76	354		31,0	13.7.	0	51		40				174	957
VE	27330	TØNSBERG - TARANRO	15,6		20,5	10,9	28,2	3.6.	4,0	11.8.		321		33,5	26.7.	0	54		41				161	974
VE	27400	NØTTERØY - FØYNLAN	16,6		20,9	12,8	28,8	3.6.	6,6	12.8.		253		25,8	21.6.	0	59		33				86	1057
VE	27403	NØTTERØY - KNARRBE	16,4		20,3	12,5	27,9	3.6.	6,1	11.8.		255		26,7	21.6.	0	43		37				98	1050
VE	27406	NØTTERØY - TORØD	16,5		21,0	12,4	28,6	1.6.	5,5	11.8.		272		27,0	21.6.	0	58		35				95	1043
VE	27433	NØTTERØY - TENVIK	16,4		20,2	12,7	28,0	2.6.	6,7	11.6.		284		24,7	21.6.	0	42		34				101	1046
VE	27435	NØTTERØY - VESTSKO	16,2		20,8	12,0	28,9	2.6.	5,4	12.8.		297		26,1	10.8.	0	50		36				117	1031
VE	27450	MELSOM	16,1	0,6	20,9	11,9	28,1	3.6.	5,8	12.8.	74	298	120	25,6	22.8.	0	59		35				120	1023
VE	27500	FÆRDER FYR	16,9	1,1	18,9	15,1	23,6	24.7.	10,2	10.6.	73					0	18						57	1095
VE	27600	SANDEFJORD										294	125	32,5	21.6.			44	33					
VE	27770	STOKKE - SOLLI										305	113	25,3	10.8.			55	39					
VE	27780	TJØLLING	16,2	0,3	20,5	12,1	27,0	2.6.	5,6	13.6.	77	271	112	29,8	21.6.	0	48		30				114	1028
VE	27800	HEDRUM										288	112	22,6	22.8.			53	39					
VE	29950	SVENNER FYR	16,5	1,0	18,8	14,3	26,1	2.6.	9,6	10.8.						0	23						85	1056
VE	30000	LARVIK										246	97	28,0	21.6.			43	35					
TE	30248	BREVIK										221	97	16,9	4.8.				34					
TE	30249	LANGANGEN										240		21,1	21.6.				36					
TE	30255	PORSGRUNN - ÅS	15,9		20,9	11,7	27,6	3.6.	6,7	13.6.	75	274		20,3	5.8.	0	61		35				138	999
TE	30258	PORSGRUNN - KLEVST										248		24,3	5.8.				32					
TE	30260	PORSGRUNN - BRANN										265	112	31,0	14.7.			44	32					
TE	30261	PORSGRUNN										276	117	29,4	14.7.				35					
TE	30270	PORSGRUNN - KJØLNI										281		26,8	26.8.				35					
TE	30320	SKIEN - ELSTRØM										235	108	20,5	6.8.			40	34					
TE	30330	GJERPEN - ÅRHUS	16,2		21,4	11,1	28,3	3.6.	4,6	11.8.	70	214		21,8	3.7.	0	65		37				117	1035
TE	30380	GODAL										338	105	30,1	21.6.			54	41					
TE	30530	NOTODDEN										202	95	18,2	12.7.			46	39					
TE	30650	NOTODDEN FLYPLASS	16,0	0,7	22,0	11,0	28,2	2.6.	2,8	11.8.	73					0	70						142	1014
TE	30860	BERGELIGREND	13,2		19,1	7,9	25,8	3.6.	0,9	12.8.		227	94	12,9	10.8.	0	32		44				363	747
TE	30875	BUSNES																						
TE	31080	TESSUNGDALEN - BAK										290	107	31,5	10.8.			50	43					
TE	31410	RJUKAN										239	91	19,5	26.7.			53	40					
TE	31500	FRØYSTUL																						
TE	31520	GROSET																						
TE	31570	MØSVATN - HAUG										250	96	27,1	26.7.			58	37					
TE	31620	MØSSTRAND II	10,1		15,3	6,1	22,3	1.6.	0,3	11.6.	76	225	88	25,8	26.7.	0	10		39				637	467
TE	31660	MOGEN	9,9		15,6	5,2	22,6	17.8.	-1,4	12.8.		209	95	24,1	26.7.	6	11	58	41				652	452
TE	31970	GAUSTATOPPEN	4,5	1,1	7,3	2,3	13,5	3.6.	-4,4	11.8.	90					18	0						###	82
TE	32060	GVARV - NES	15,7	0,7	21,3	10,8	28,8	3.6.	3,8	11.8.	73	265	123	19,6	6.7.	0	64		39				155	984
TE	32220	LIFJELL - ØYSTEINNAT	9,2		12,7	6,8	19,8	3.6.	-1,1	10.6.		612		45,6	21.6.	1	0		72				718	389
TE	32240	BØ	15,2	0,2	21,2	9,7	27,5	3.6.	1,8	11.8.	70	234	99	17,8	30.7.	0	63		40				187	941
TE	32350	ÅMOTSDAL										322	103	24,0	14.7.			46	37					
TE	32780	HØIDALEN I SOLUM										234	91	17,3	22.8.			50	36					
TE	32890	HØYDALSMO II	12,2	0,3	17,8	6,8	25,0	3.6.	0,3	11.6.	76	260	102	21,0	25.7.	0	20		37				441	664
TE	33250	RAULAND										219	90	29,0	26.7.			53	36					
TE	33890	VÅGSLI	10,3	0,0	15,1	5,6	22,8	17.8.	-0,6	11.6.	76	162	74	10,3	28.7.	7	11		31				617	487
TE	33950	HAUKELISETER TESTF	8,9		12,8	5,6	20,3	17.8.	-0,2	12.6.	86	268		25,8	21.6.	1	2		38				743	362
TE	34130	JOMFRULAND	16,4	0,8	19,5	13,5	26,1	1.6.	9,0	11.8.	75					0	34						91	1046
TE	34800	TØRDAL - SUVDØLA										321		37,5	29.7.			50	40					
TE	37150	STORGAMA	13,4		18,1	9,5	25,3	20.7.	4,1	12.8.						0	23						336	775

			Tm	Av	Txm	Tnm	Txa	dt	Tna	dt	Rf	RR	RR%	Rxa	dt	T0	T20	Rd	Rd1	Skd	Pe	Ov	Fyr	Vek
TE	37230	TVEITSUND	14,7	0,6	20,3	9,7	27,2	3.6.	3,3	13.6.	71	221	82	16,9	28.7.	0	47		36				227	894
TE	37500	FOLDSÆ										209	87	16,5	5.8.			51	38					
TE	37740	FYRESDAL - ÅLANDSL										254		19,8	30.7.			52	35					
AA	34800	EIKELAND										343	119	39,5	4.8.			53	37					
AA	35200	GJERSTAD I AUST-AGI										343	109	29,0	26.8.			42	36					
AA	35210	GJERSTAD JERNBANE	15,5		21,0	10,5	27,8	3.6.	3,9	13.6.	73	280		27,6	4.8.	0	63		36				162	967
AA	35860	LYNGØR FYR	16,2	0,7	19,5	13,4	24,4	1.6.	8,6	11.8.	74					0	37						104	1028
AA	36110	ARENDAL BRANNSTAS										304		35,5	16.6.			46	34					
AA	36200	TORUNGEN FYR	16,0	1,2	18,6	13,7	22,3	9.7.	9,1	11.8.	79	249	123	25,1	21.6.	0	20		31				111	1014
AA	36490	BØYLEFOSS										342	116	23,9	4.8.			47	35					
AA	36560	NELAUG	15,6	0,9	20,8	10,9	27,4	3.6.	5,2	13.6.	74	342	119	34,1	12.7.	0	57	48	39	5,1	16	34	162	970
AA	38140	LANDVIK	15,9	0,5	20,6	11,3	27,3	3.6.	4,8	11.8.	76	334	121	50,3	5.8.	0	55		32				131	1005
AA	38421	SENUMSTAD										369	114	33,5	16.6.			54	38					
AA	38445	HEREFOSS - STØA										318		27,1	5.8.			49	33					
AA	38600	MYKLAND										297	108	22,9	14.7.			50	33					
AA	38730	HYNNEKLEIV	14,5		20,2	9,2	28,0	3.6.	1,5	13.6.	79	303		23,3	12.7.	0	43		35				245	875
AA	38800	TOVDAL										303	102	26,0	5.8.			46	36					
AA	39750	BYGLANDSFJORD - NE	15,1		20,0	11,3	29,2	3.6.	5,8	11.8.	74	318		26,3	5.8.	0	44		42				206	922
AA	40250	VALLE	13,8	0,4	19,3	9,1	26,5	17.8.	1,6	13.6.	76	223	92	16,0	30.7.	0	31		36				312	805
AA	40510	BLÅSJØ	7,9		11,2	5,6	19,4	5.6.	-0,3	10.6.	89					1	0						834	279
AA	40880	HOVDEN - LUNDANE	10,2	0,4	15,1	4,7	22,6	17.8.	-2,4	20.6.	76	159	72	18,9	21.6.	9	12		31				623	481
VA	39040	KJEVIK	15,7	0,9	20,1	11,4	26,2	3.6.	5,3	11.6.	77	274	97	39,4	2.7.	0	46		36				144	986
VA	39100	OKSØY FYR	15,6	1,0	18,1	13,4	22,7	1.6.	8,9	11.8.	79					0	16						143	976
VA	39160	KRISTIANSAND - HOLD										314		38,8	21.6.				38					
VA	39165	KRISTIANSAND BRANN										282		34,8	21.6.				36					
VA	39200	KRISTIANSAND - KVAD										230		30,8	21.6.				31					
VA	39210	DUEKNIPEN																						
VA	39220	MESTAD I ODDERNES										388	116	30,0	21.6.			55	43					
VA	41090	MANDAL III	15,4	0,7	18,9	12,2	25,8	1.6.	7,2	11.6.	77	317	139	30,2	17.6.	0	27		37				170	957
VA	41175	LAUDAL - KLEIVEN																						
VA	41200	FINSLAND										362	112	28,4	4.8.			65	39					
VA	41480	ÅSERAL										380	106	30,8	30.6.			52	40					
VA	41550	LJOSLAND - MONEN										374	110	31,2	20.8.			56	38					
VA	41770	LINDESNES FYR	15,1	1,3	17,0	13,4	22,2	2.6.	8,7	20.6.	81	312	127	33,0	16.6.	0	5	55	40	5,3	12	33	182	932
VA	41820	KVÅVIK										423	122	35,5	30.7.			56	39					
VA	41825	LYNGDAL	15,1	0,8	19,3	10,9	28,3	3.6.	2,6	11.8.	81	457	130	37,8	30.7.	0	27		41				202	927
VA	41860	KVINESHEI - SØRHELL										489	117	45,0	21.6.			58	39					
VA	42160	LISTA FYR	14,8	1,2	17,4	12,4	25,3	3.6.	5,6	11.6.	92	270	107	22,6	21.6.	0	8		39	5,4	12	36	209	904
VA	42520	RISNES I FJOTLAND										396	108	24,5	8.8.			61	44					
VA	42650	FLEKKEFJORD										455	121	39,0	28.7.			52	41					
VA	42720	BAKKE										475	131	42,9	28.7.			56	43					
VA	42940	SIRDAL - SINNES	12,0	0,6	16,7	7,7	25,6	3.6.	0,2	11.8.	77	319	110	34,1	20.8.	0	17		40				463	641
RO	43010	EIK - HOVE	14,3	0,7	19,1	9,6	28,5	3.6.	2,3	11.8.	82	509	123	71,9	28.7.	0	28		47	5,9	11	52	260	857
RO	43090	JØSSINGFJORD										483	127	58,0	21.6.			56	43					
RO	43350	EIGERØYA	14,1	0,9	16,3	12,3	25,8	3.6.	7,3	10.6.						0	4						270	838
RO	43360	EGERSUND										379	118	34,0	13.8.			51	46					
RO	43810	MAUDAL										641	125	63,1	9.8.			72	56					
RO	44080	OBRESTAD FYR	13,9	1,4	16,1	11,6	24,4	3.6.	5,4	11.6.	85	294	101	24,9	25.6.	0	3		45				291	816
RO	44160	HOGNESTAD										353	126	34,0	28.7.			64	47					
RO	44300	SÆRHEIM	13,9	0,4	17,3	11,3	25,8	3.6.	5,8	11.8.	84	356	121	24,3	25.6.	0	10		46				293	820
RO	44480	SØYLAND I GJESDAL										645	146	50,0	9.8.			74	48					
RO	44520	HELLAND I GJESDAL										603	136	50,6	9.8.			70	55					
RO	44560	SOLA	14,9	1,1	18,1	12,1	26,3	3.6.	6,0	11.8.	82	331	118	24,1	25.6.	0	17	64	42	4,0	25	15	212	909
RO	44610	KVITSØY - NORDBØ	14,1	1,0	16,4	12,4	22,2	3.6.	8,0	10.6.	83					0	5						264	843
RO	44640	STAVANGER - VÅLAND	14,4	0,6	18,4	11,6	27,3	3.6.	6,3	11.8.	79	397	138	22,6	5.8.	0	21		46				254	867
RO	44760	IMS										440	130	41,8	9.8.			62	50					
RO	44800	SVILAND										546	138	45,0	9.8.			67	52					
RO	44900	OLTEDAL										529	135	57,5	9.8.			66	50					
RO	45350	LYSEBOTN	14,9		18,7	12,0	28,5	20.7.	5,9	11.8.	79	435	115	72,4	9.8.	0	28		42				224	908
RO	45530	LIARVATN	13,0	0,8	16,9	9,7	26,0	3.6.	3,0	11.8.	83	721	144	80,5	9.8.	0	19		50				381	731
RO	45770	HJELMELAND	14,0		18,0	10,8	26,7	3.6.	4,2	11.8.	78	621		54,2	1.8.	0	19		53				286	825
RO	45870	FISTER - SIGMUNDSTA	14,7	1,0	18,1	12,0	25,8	21.7.	5,8	11.8.	81	450		30,7	14.8.	0	18		46				228	878
RO	46150	SAND I RYFYLKE										623	143	60,1	9.8.			62	49					
RO	46300	SULDALSVATN										414	123	43,9	9.8.			57	45					
RO	46610	SAUDA	15,4	1,1	19,0	12,5	28,7	3.6.	6,8	11.8.	74					0	33			6,2	12	58	202	956
RO	46850	HUNDSEID I VIKEDAL										774	138	68,5	9.8.			51	47					
RO	46930	VATS I VINDAFJORD	14,2	1,2	18,5	10,2	27,3	3.6.	3,0	11.8.	83	630	155	66,6	9.8.	0	29		55				275	840
RO	47090	SKJOLD - FRØVIK										645	171	53,0	9.8.			63	51					
RO	47240	KARMØY - BREKKEVA										458	160	47,3	28.7.			65	50					
RO	47260	HAUGESUND LUFTHAV	14,2	1,5	17,0	11,7	24,5	20.7.	5,4	11.8.	84					0	11						264	845
RO	47270	KARMØY - HYDRO										459	149	40,2	28.7.			60	47					
RO	47300	UTSIRA FYR	13,8	1,1	15,8	12,2	20,4	21.7.	8,1	10.6.	84	230	92	40,2	25.6.	0	2		37	5,7	10	41	299	806
RO	47350	RØVÆR	13,8		15,7	12,1	22,4	21.7.	8,0	10.6.						0	4						300	805
HO	25830	FINSEVATN	7,4	1,1	11,2	4,2	19,4	20.7.	-4,3	9.6.	82	304	118	44,2	25.8.	9	0		37				885	231
HO	29400	SANDHAUG	6,9		11,2	3,4	18,8	17.8.	-5,2	9.6.	81					14	0						923	202
HO	29900	SKURDEVIKÅI	7,4		11,7	4,0	20,0	22.8.	-3,7	18.8.						9	1						881	237
HO	31680	HANSBU																						
HO	46430	RØLDALSFJELLET	8,8		12,0	6,5	19,3	17.8.	0,1	11.8.	93	463		57,2	9.8.	0	0		49				752	356
HO	46432	RØLDALSFJELLET - EL	6,2		9,0	4,2	16,3	3.6.	-1,6	11.8.						7	0						990	172
HO	46450	RØLDAL										343	117	27,5	9.8.			59	43					

		Tm	Av	Txm	Tnm	Txa	dt	Tna	dt	Rf	RR	RR%	Rxa	dt	T0	T20	Rd	Rd1	Skd	Pe	Ov	Fyr	Vek
HO	46510 MIDTLÆGER																						
HO	47450 STRAUMØY										549	166	50,5	27.8.			67	46					
HO	47600 LITLEDAL										668	145	77,9	9.8.			61	49					
HO	47610 KRITLE										892		122,3	9.8.			57	50					
HO	47820 EIKEMO										620	132	102,2	9.8.			58	44					
HO	47890 OPSTVEIT										898	156	144,0	9.8.			65	47					
HO	48120 STORD LUFTHAVN	14,1	1,0	18,1	11,6	25,8	20.7.	6,3	11.8.	83					0	20						278	838
HO	48330 SLÅTTERØY FYR	13,8	1,0	15,7	12,2	23,5	21.7.	8,0	10.6.	83					0	5						296	810
HO	48450 HUSNES										696	160	54,4	25.8.			63	45					
HO	48500 ROSENDAL										636	149	54,6	9.8.			64	53					
HO	48780 MAURANGER KRAFTS										568	131	67,8	9.8.			61	48					
HO	49080 ØVRE KROSSDALEN										548		60,0	9.8.			68	50					
HO	49085 FOLGEFONNA SKISEN	6,8		9,3	4,6	16,8	3.6.	-2,0	11.8.	83					2	0						935	200
HO	49351 TYSSEDAL IA										375	152	41,9	17.7.			70	49					
HO	49490 ULLENSVANG FORSØK	15,0	0,7	19,6	12,1	27,4	3.6.	7,3	11.8.	78	247	107	32,0	25.8.	0	37		40				203	923
HO	49631 EIDFJORD II										199	97	14,4	25.6.			56	39					
HO	49800 FET I EIDFJORD	10,8		15,4	6,8	22,7	22.7.	0,0	10.6.	75	215	102	19,7	25.8.	0	11		52				571	534
HO	49910 ULVIK - HJELTNES	14,0		19,6	9,9	28,0	3.6.	5,0	12.8.	79	480	178	70,4	25.8.	0	38		51				293	824
HO	50070 KVAMSØY	15,0		19,4	12,2	28,0	3.6.	7,5	11.8.	79	456	110	56,1	25.8.	0	40		45	6,5	5	64	215	916
HO	50080 ØYSTESE - BORGE										551	137	54,4	25.8.			61	46					
HO	50110 KVAM - AKSNESET	15,1		18,7	12,4	25,9	6.6.	7,3	11.8.	78	661		63,6	25.8.	0	29		47				202	929
HO	50150 HATLESTRAND										710	164	72,5	9.8.			55	46					
HO	50175 AUSTEVOLL	13,7		16,8	11,6	24,6	20.7.	7,1	10.6.		488		41,6	28.7.	0	11		44				302	806
HO	50310 KVAMSKOGEN - JONSI	11,9	0,4	16,1	8,7	25,6	3.6.	2,0	11.8.	83	689	114	66,7	9.8.	0	17		56	7,0	2	49	474	634
HO	50450 FANA - STEND										710	165	59,0	9.8.			62	56					
HO	50500 FLESLAND	13,8	0,9	16,8	11,2	25,4	21.7.	6,4	10.6.	82					0	15			6,0	9	54	304	808
HO	50503 SÆDALEN																						
HO	50540 BERGEN - FLORIDA	14,7	0,8	18,8	11,8	27,8	3.6.	6,7	11.8.	74	717	152	76,2	9.8.	0	29		50	6,3	5	58	233	893
HO	51010 FOSSMARK	14,1		18,0	11,7	26,7	3.6.	6,3	11.8.	75	781		93,2	9.8.	0	26		55				273	830
HO	51250 ØVSTEDAL										777	151	82,8	9.8.			63	53					
HO	51440 EVANGER	14,4		19,5	10,7	29,3	3.6.	4,5	9.6.	76	506		38,1	27.8.	0	38		55				259	864
HO	51470 BULKEN	13,2		18,3	9,6	27,0	4.6.	3,0	10.6.	82	432	135	36,7	27.8.	0	31		50				362	756
HO	51530 VOSSEVANGEN	14,6	0,5	20,2	10,5	29,3	4.6.	4,1	9.6.	74	304	128	24,9	25.8.	0	44		45				242	885
HO	51800 MJØLFJELL UH	11,1	0,3	15,8	7,3	23,8	17.8.	0,9	10.6.	77	502	148	39,4	27.8.	0	12		56				544	560
HO	51990 MYRKDALEN - VETLEE	10,4		14,2	7,7	22,2	17.8.	1,5	10.6.	82	708		56,3	27.8.	0	6		52				603	501
HO	52170 EKSINGEDAL										499	114	50,2	27.8.			65	49					
HO	52220 GULLBRÅ										454	118	44,9	27.8.			65	47					
HO	52310 MODALEN III	13,3		18,4	9,6	26,7	3.6.	3,4	10.6.	79	620		54,9	27.8.	0	28		55				346	762
HO	52400 EIKANGER - MYR										751	167	71,7	9.8.			65	52					
HO	52475 BLOMVÅG - SÆLE										417		37,8	27.8.			53	45					
HO	52535 FEDJE	13,4	0,8	15,6	11,7	23,4	21.7.	7,2	10.6.	77					0	4						334	771
HO	52601 HAUKELAND-STOREVA										765		77,1	9.8.			68	60					
HO	52750 FRØYSET										821	174	56,6	9.8.			67	57					
HO	53160 JORDALEN - NÅSEN										470	135	38,1	27.8.			67	58					
HO	53530 MIDTSTOVA	7,5		11,0	4,9	19,2	17.8.	-0,5	10.6.	79	472		64,7	25.8.	3	0		52				869	247
SF	52860 TAKLE	13,9	0,8	17,1	11,0	24,5	21.7.	4,3	10.6.	80	615	114	65,1	9.8.	0	15		50				292	816
SF	52930 BREKKE I SOGN										807	119	63,4	9.8.			62	55					
SF	52970 SØREBØ										333		29,5	27.8.			62	52					
SF	52990 ORTNEVIK										251	102	25,3	27.8.			64	44					
SF	53070 VIK I SOGN III										201	99	27,6	27.8.			55	34					
SF	53101 VANGSNES	14,9	0,9	18,4	12,4	27,7	21.7.	7,6	11.8.	72	268	130	32,0	13.8.	0	25		33	5,6	13	45	213	910
SF	53130 FRESVIK										222	123	27,5	27.8.			57	40					
SF	53480 KLEVAVATNET	8,8		12,7	5,8	20,3	24.7.	0,3	9.6.	80	274		33,6	27.8.	0	1		42				754	354
SF	53700 AURLAND										189	123	17,7	25.6.			62	36					
SF	54110 LÆRDAL IV	14,8	0,5	19,8	10,9	29,9	21.7.	5,1	9.6.	75	171	109	20,0	19.8.	0	41		33				218	902
SF	54320 BORGUND - LO										138	98	19,5	19.8.			50	30					
SF	54420 ØLJUSJØ PUMPEKRAF										210	108	19,8	27.8.			67	45					
SF	54600 MARISTOVA										223	123	17,1	19.8.			67	43					
SF	54780 ØVRE ÅRDAL										223	134	29,4	28.6.			46	36					
SF	55300 SKJOLDEN										249		25,0	27.8.			62	34					
SF	55420 JOSTEDALEN - BREHE	12,7		18,4	7,9	26,0	21.7.	1,5	11.6.	74	296		32,4	27.8.	0	29		37				393	714
SF	55550 HAFSLO										243	125	22,0	27.8.			49	39					
SF	55670 VEITASTRONDD										329	119	47,0	27.8.			57	40					
SF	55700 SOGNDAL LUFTHAVN	12,4	0,6	17,0	8,6	24,9	22.7.	1,8	10.6.	80					0	19						427	682
SF	55730 SOGNDAL - SELSENG										386	139	41,2	27.8.			56	44					
SF	55770 NJØS	15,2		19,3	12,1	28,2	21.7.	7,3	10.6.	73	237		20,0	27.8.	0	34		34				191	936
SF	55820 FJÆRLAND - BREMUSI	14,3	1,8	19,2	10,7	28,1	21.7.	3,9	12.8.	82	370	123	36,6	27.8.	0	34		45				273	857
SF	55928 BALESTRAND - BALE	15,0		19,1	11,7	28,5	21.7.	6,8	11.8.	81	354		27,0	13.8.	0	32		45				204	918
SF	55930 BALESTRAND BRANNS										315		25,9	27.8.			53	36					
SF	56010 HØYANGER VERK										461	112	44,0	9.8.			60	54					
SF	56320 LAVIK										580	136	53,5	9.8.			65	51					
SF	56400 YTRE SOLUND										356	108	25,0	9.8.			59	43					
SF	56420 FURENESET	13,9		17,9	10,7	28,7	21.7.	5,2	20.6.	81	629		58,8	9.8.	0	21		46				293	818
SF	56520 HOVLANDSDAL										811	136	88,2	27.8.			64	54					
SF	56850 VIKSDAL I GAULAR										340		54,9	27.8.			63	45					
SF	56960 HAUKEDAL										495	120	64,7	27.8.			65	46					
SF	57000 FØRDE LH - BRINGELA	12,8	1,4	17,0	9,6	25,7	3.6.	3,7	10.6.	80					0	22						398	717
SF	57340 JØLSTER - KVAMSFJE	8,3		11,1	6,4	19,0	21.7.	-0,2	11.8.						1	0						799	320
SF	57390 SKEI I JØLSTER										403	119	43,5	27.8.			65	52					
SF	57420 FØRDE - TEFRE	14,1	1,0	18,6	10,4	27,3	21.7.	2,5	10.6.	82	445	117	49,9	27.8.	0	29	64	52	6,5	7	64	283	836

			Tm	Av	Txm	Tnm	Txa	dt	Tna	dt	Rf	RR	RR%	Rxa	dt	T0	T20	Rd	Rd1	Skd	Pe	Ov	Fyr	Vek
SF	57480	BOTNEN I FØRDE										577	120	51,0	27.8.			70	54					
SF	57660	EIMHJELLEN										505	105	44,1	9.8.			65	53					
SF	57710	FLORØ LUFTHAVN	13,8	0,8	16,8	11,3	26,7	21.7.	6,6	11.8.	79					0	13						303	806
SF	57770	YTTERØYANE FYR	12,9	0,7	14,6	11,7	23,2	21.7.	7,3	10.6.	83					0	2						372	733
SF	57790	MYKLEBUSTFJELLET	9,8		12,7	7,6	21,8	21.7.	1,3	9.6.						0	4						665	444
SF	57810	SVELGEN II	14,1		18,4	11,1	29,1	21.7.	4,5	10.6.		557	119	56,8	9.8.	0	27		50				275	836
SF	57850	DAVIKNES										414	104	52,2	10.8.			60	46					
SF	57940	ÅLFOTEN II										422	127	71,0	10.8.			62	44					
SF	57990	GJENGEDAL										494	116	40,9	27.8.			64	51					
SF	58070	SANDANE	14,4	0,8	18,3	11,5	28,4	21.7.	4,6	10.6.	83	257	117	34,5	27.8.	0	25	54	35	6,1	9	55	247	855
SF	58100	SANDANE LUFTHAVN	14,3	1,0	18,1	11,5	28,3	21.7.	5,6	10.6.	76					0	25						256	859
SF	58320	MYKLEBUST I BREIM										367	112	39,5	27.8.			79	49					
SF	58390	INNVIK - HEGGDAL										273		29,4	27.8.			64	39					
SF	58480	BRIKSDAL										296	123	38,5	27.8.			66	42					
SF	58780	NORDFJORDEID - NYM										350	115	43,0	27.8.			53	42					
SF	58860	TROLLEDALSEGGA	7,8		10,9	5,6	20,7	21.7.	-1,1	10.6.						5	1						848	284
SF	58900	STRYN - KROKEN	13,4	0,9	18,6	9,2	28,4	21.7.	1,1	10.6.	77	324	135	40,4	27.8.	0	36		42				338	776
SF	58960	HORNINDAL										417	132	51,4	27.8.			63	50					
SF	59110	KRÅKENES	12,6	0,6	14,8	11,0	25,5	21.7.	6,0	10.6.	80					0	2						407	700
SF	59250	REFVIK										386		50,7	13.8.			58	45					
MR	59610	FISKÅBYGD	13,2	0,6	16,7	9,9	28,7	21.7.	1,8	11.6.	90	509	137	87,3	10.8.	0	5	64	46	6,5	8	66	355	744
MR	59680	ØRSTA-VOLDA LUFTH	13,5	0,8	17,9	9,6	29,6	21.7.	1,7	9.6.	79					0	20						335	778
MR	59695	ØRSTA - EITREFJELL	10,1		13,5	7,4	24,1	21.7.	-1,2	10.6.	83	489		77,9	27.8.	2	5		46				639	474
MR	59800	SVINØY FYR	12,3	0,7	13,7	11,1	20,2	21.7.	7,1	8.6.	83					0	1						434	670
MR	59900	SÆBØ										413	126	51,1	27.8.			66	44					
MR	60190	ROALDSHORNET	7,7		10,7	5,4	19,6	21.7.	-2,9	8.6.						6	0						856	285
MR	60240	ÅKERNESET	9,9		13,0	7,5	22,1	21.7.	0,2	10.6.	79	312		58,9	10.8.	0	4		44				656	459
MR	60400	NORDDAL										255	152	31,2	27.8.			63	40					
MR	60500	TAFJORD	14,1	0,7	18,9	10,7	30,7	21.7.	4,6	20.6.	77	224	136	38,4	27.8.	0	35		38				282	835
MR	60640	VALLDAL - MURI	14,8		20,1	11,2	30,7	21.7.	3,8	10.6.		258		41,3	27.8.	0	52		35				220	900
MR	60650	LINGE	14,3	0,6	19,6	10,7	30,8	21.7.	4,0	10.6.	82	271	132	40,8	27.8.	0	46		40				259	858
MR	60800	ØRSKOG	13,8		18,1	10,3	30,0	21.7.	1,7	10.6.	82	343	117	53,7	27.8.	0	23		41				304	808
MR	60810	LEBERGSFJELLET	10,2		14,0	7,7	25,1	21.7.	0,5	8.6.						0	5						632	483
MR	60890	BRUSDALSVATN II	14,8		19,2	11,2	32,2	21.7.	2,7	10.6.	85					0	39						221	904
MR	60930	BINGSA	14,9		18,5	12,3	30,6	21.7.	5,1	10.6.	80					0	30						211	917
MR	60945	ÅLESUND IV	13,7		17,6	11,1	28,9	21.7.	4,3	10.6.	65	268		57,6	27.8.	0	17		38				307	806
MR	60990	VIGRA	13,0	0,8	16,1	10,4	27,8	21.7.	3,7	10.6.	81	259	101	35,4	27.8.	0	6	59	35	5,8	13	45	367	740
MR	61040	HILDRE										256	88	33,7	27.8.			58	37					
MR	61060	REKDAL	13,0		16,4	10,4	26,9	21.7.	2,3	10.6.	73					0	11						369	740
MR	61340	ÅNDALSNES - KAMSH	13,8		18,0	10,5	29,8	21.7.	3,9	10.6.		319		38,7	10.8.	0	21		41				308	807
MR	61410	MANNEN	6,8		10,3	4,5	20,3	21.7.	-3,3	8.6.	79	337		56,8	10.8.	8	1		44				932	221
MR	61420	MARSTEIN	13,8		18,6	10,2	30,6	21.7.	2,6	9.6.	76	272		39,2	27.8.	0	33		45				307	809
MR	61820	ERESFJORD										427	137	61,6	10.8.			67	48					
MR	62270	MOLDE LUFTHAVN	14,2	1,1	18,6	10,7	30,7	21.7.	4,3	9.6.	76					0	30						266	851
MR	62480	ONA II	12,4	0,6	14,4	11,1	22,3	21.7.	6,1	10.6.	81					0	1						421	684
MR	62900	EIDE PÅ NORDMØRE										463	114	52,3	10.8.			71	48					
MR	62980	GJEMNES - REINSFJEL	7,8		11,1	5,9	22,9	21.7.	-1,8	10.6.						5	2						846	287
MR	63100	ØKSENDAL										285	108	41,7	10.8.			61	33					
MR	63420	SUNNDALSØRA III	14,5	0,9	19,0	11,1	31,2	21.7.	5,0	10.6.	72	299	127	37,9	10.8.	0	36		40	6,2	7	53	251	875
MR	64320	KRISTANSUND ELVERI										278	123	35,6	27.8.			65	43					
MR	64330	KRISTIANSUND LUFTH	13,0	0,6	16,6	10,4	30,0	21.7.	4,3	9.6.	80					0	15						373	739
MR	64510	TINGVOLL	13,7	0,8	18,4	10,4	31,7	21.7.	2,8	8.6.	81	385		52,2	10.8.	0	30		44				312	805
MR	64700	INNERDALEN	11,8		16,7	7,6	27,5	21.7.	0,3	5.6.	81					0	17						486	624
MR	64760	SURNADAL - SYLTE	13,9	1,0	19,0	9,6	31,5	21.7.	2,6	20.6.	74	414	128	51,2	27.8.	0	39		45				295	823
MR	64870	TÅGDALEN	11,5	0,6	16,5	7,7	28,0	21.7.	1,0	8.6.	75	335	95	48,5	27.8.	0	21		38				509	604
MR	65310	VEIHOLMEN	12,5	0,4	14,1	11,2	21,3	21.7.	6,3	9.6.	79					0	2						411	693
MR	65370	SMØLA - MOLDSTAD										247	109	40,1	9.8.			58	33					
ST	10380	RØROS LUFTHAVN	10,7	0,1	16,6	5,2	25,9	1.6.	-3,1	11.6.	78	191	102	18,9	1.8.	11	16	52	33	6,1	1	46	583	527
ST	10600	AURSUND										205	94	20,7	27.7.			65	39					
ST	10800	SØLENDET	10,0		15,6	5,6	24,9	1.6.	-1,8	11.6.	78					7	9						639	475
ST	63580	ÅNGÅRDSVATNET										253	135	25,0	27.8.			52	32					
ST	63630	TROLLHEIMEN - STOR	5,1		8,3	2,7	16,8	22.7.	-6,0	8.6.						16	0						1098	122
ST	63705	OPPDAL - SÆTER	11,7	1,2	16,9	7,3	25,7	21.7.	-0,4	20.6.	72	187	89	17,0	31.7.	1	18		35	5,8	2	39	495	616
ST	63750	MJØEN										179	105	22,0	31.7.			49	33					
ST	63820	DRIVDALEN	11,2		16,8	6,7	25,3	22.7.	-0,7	11.6.	75	287		21,3	27.8.	3	16		42				537	570
ST	65230	HEMNE - LENES										289	109	36,8	27.8.			56	40					
ST	65270	SØVATNET	11,7		16,2	8,0	27,5	21.7.	0,0	7.7.		385	121	50,2	27.8.	0	19		42				491	620
ST	65451	HITRA - SANDSTAD II	12,7		16,6	9,9	30,8	21.7.	3,2	8.6.	79	297		31,6	11.8.	0	14		38				393	716
ST	65940	SULA	12,3	0,4	14,4	10,7	24,3	21.7.	5,5	10.6.	80					0	2						428	678
ST	66150	ORKDAL - THAMSHAM	13,2	1,0	17,4	9,8	29,8	21.7.	2,7	11.6.	79	193	122	31,1	27.8.	0	19		33				361	753
ST	66620	RENNEBU - RAMSTAD										220	100	19,3	27.8.			59	30					
ST	67140	SKJETLEIN	13,3		18,2	9,2	28,7	21.7.	1,8	11.6.	76	215		22,6	17.7.	0	29		34				347	758
ST	67280	SOKNEDAL	12,2		18,2	7,5	27,3	21.7.	-0,6	11.6.	82	235		27,8	27.8.	1	35		41				445	666
ST	67560	KOTSØY	13,3		19,7	8,7	30,0	21.7.	0,2	11.6.	79	187		20,4	27.8.	0	47		42				352	765
ST	67780	ÅLEN										217	88	21,3	24.7.			48	39					
ST	68050	LADE	14,3		18,6	10,6	30,6	21.7.	3,6	11.6.		215		28,8	15.6.	0	34		32				268	860
ST	68120	SAUPSTAD	13,2		17,9	9,1	29,2	21.7.	1,9	11.6.		281		27,6	15.6.	0	32		35				365	753
ST	68125	SVERRESBORG	12,9		16,8	9,3	28,5	21.7.	2,9	11.6.		249		26,6	27.8.	0	16		35				392	723
ST	68270	LØKSMYR										231	90	20,0	27.8.			60	44					
ST	68290	SELBU II	13,1	0,6	18,5	8,6	28,1	21.7.	1,7	11.6.	75	223	93	21,5	27.7.	0	37		38				373	742

			Tm	Av	Txm	Tnm	Txa	dt	Tna	dt	Rf	RR	RR%	Rxa	dt	T0	T20	Rd	Rd1	Skd	Pe	Ov	Fyr	Vek
ST	68420	AUNET										235	99	20,4	24.7.			59	40					
ST	68840	STUGUDAL - KÅSEN										257	99	23,1	27.7.			61	45					
ST	68860	TRONDHEIM - VOLL	13,3	0,8	17,7	9,7	28,9	21.7.	3,5	11.6.	75	196	82	24,6	27.8.	0	29	53	33	5,4	9	34	352	768
ST	69020	RANHEIM	14,0		18,0	10,6	28,1	21.7.	4,9	11.6.		222		28,4	16.6.	0	30		36				298	826
ST	71320	RISSA III	13,5		18,1	9,8	29,5	21.7.	2,3	10.6.	78	318		37,0	27.8.	0	31		34				339	781
ST	71550	ØRLAND III	13,0	0,7	16,9	9,9	28,4	21.7.	3,8	10.6.	78	244	103	19,9	27.8.	0	23	48	34	5,8	6	40	368	744
ST	71750	BREIVOLL										319	95	34,9	2.8.			45	35					
ST	71780	ÅFJORD II	13,1		18,1	8,8	29,5	21.7.	0,7	10.6.	78	288	102	31,6	3.8.	0	31		32				372	748
ST	71810	ÅFJORD - MOMYR										365	93	48,6	27.8.			54	40					
ST	71850	HALTEN FYR	12,4	0,8	14,3	11,0	23,5	21.7.	5,7	9.6.	81					0	3						425	681
ST	71900	BESSAKER										207	83	16,0	27.8.			56	37					
ST	71990	BUHOLMRÅSA FYR	12,7	0,6	15,5	10,7	28,9	21.7.	5,2	9.6.	78	151	82	21,6	27.8.	0	14		27				404	711
NT	69100	VÆRNES	14,0	0,8	18,3	10,1	29,5	21.7.	3,5	11.6.	75	181	73	19,7	3.7.	0	28		37	4,9	13	29	302	825
NT	69150	KVITHAMAR	14,0	0,9	19,1	9,5	29,1	21.7.	2,4	11.6.	75	209	84	21,0	3.7.	0	40		44				300	824
NT	69380	MERÅKER - VARDETUI	13,1	0,6	19,1	7,8	28,7	22.7.	-0,9	11.6.	76	185	86	28,1	27.8.	2	38		34				370	748
NT	69420	KLUKSDAL										277	94	30,8	24.7.			63	46					
NT	69550	ØSTÅS I HEGRA										280	93	25,5	27.8.			58	44					
NT	69655	FROSTA	14,2	1,4	18,9	10,5	28,7	21.7.	4,3	10.6.	75	211	106	20,6	3.7.	0	35		35				280	848
NT	70150	VERDAL - REPPE	13,7	0,7	18,8	9,8	28,7	21.7.	1,3	10.6.	79	223	95	19,5	27.7.	0	39	51	39	6,1	2	50	324	789
NT	70510	VERA II										271		48,5	27.8.			55	39					
NT	70680	MÆRE III	13,8		19,3	9,6	29,8	21.7.	1,8	10.6.	75	205	109	25,8	2.8.	0	41		30				311	817
NT	70820	UTGÅRD										234	106	34,5	27.7.			44	33					
NT	70850	SNÅSA - KJEVLIA	12,6	0,4	18,1	7,5	27,6	21.7.	-1,7	6.6.	75	217	88	47,4	27.7.	4	31		38				424	696
NT	70930	SNÅSA - NAGELHUS										252	103	48,8	27.7.			62	42					
NT	71000	STEINKJER - SØNDRE	14,0	0,6	19,5	9,3	30,5	21.7.	-0,4	10.6.	73	220	115	21,5	27.8.	1	44		31				299	836
NT	71200	MOSVIK - TRØAHAUGE										184	90	24,0	27.8.			48	30					
NT	71280	LEKSVIK - MYRAN										274	107	37,8	27.8.			53	36					
NT	72580	NAMSOS LUFTHAVN	13,3	0,9	17,9	9,5	28,7	21.7.	1,4	10.6.	77					0	31						355	766
NT	72650	OVERHALLA - UNNSET										275	111	50,1	27.8.			55	37					
NT	72710	OVERHALLA - SKOGM	13,2	1,1	18,4	8,7	29,2	21.7.	0,1	10.6.	78	231	86	22,0	27.7.	0	34		37				366	759
NT	73250	SØRLI										183	87	29,4	27.8.			48	29					
NT	73500	NORDLI - HOLAND	11,6	0,9	16,6	7,4	25,4	22.7.	-0,3	5.6.	86	199	99	23,5	27.8.	1	18	61	38	6,1	2	39	499	602
NT	73550	GARTLAND	12,7	0,8	18,6	7,4	28,4	21.7.	-1,1	6.6.	80	233	88	40,1	27.7.	3	33		35				411	706
NT	73800	TUNNSJØ										210	98	37,5	27.8.			47	34					
NT	74320	TRONES - TROMSSTAD										193	74	26,2	27.7.			54	30					
NT	74350	NAMSSKOGAN	12,8	0,7	18,7	7,8	29,0	21.7.	-1,5	6.6.	72	190	70	26,3	27.7.	4	37		33				398	724
NT	75020	OTTERØY										261	93	32,7	27.8.			48	35					
NT	75100	LIAFOSS										374	92	42,1	27.8.			57	40					
NT	75220	RØRVIK LUFTHAVN	12,5	0,5	16,3	8,9	28,8	21.7.	-0,6	10.6.	79					1	16						420	692
NT	75410	NORDØYAN FYR	12,2	0,6	14,4	10,6	24,5	21.7.	5,0	9.6.	82					0	4						440	665
NT	75550	SKLINNA FYR	11,9	0,4	13,8	10,5	24,4	21.7.	5,0	9.6.	81					0	3						464	641
NO	76100	ØKSNINGØY										274	92	45,0	27.7.			56	41					
NO	76240	SØMNA - KVALØYFJEL	10,9		14,4	8,5	27,5	21.7.	1,7	8.6.	79					0	13						561	552
NO	76250	SØMNA - STEIN										298	98	33,7	27.7.			59	36					
NO	76330	BRØNNØYSUND LUFTI	12,5	0,1	16,3	9,4	30,0	21.7.	3,1	6.6.	79					0	17						427	686
NO	76450	VEGA - VALLSJØ	12,0	0,1	15,0	9,3	29,1	21.7.	4,0	8.6.	78	201	83	19,7	27.8.	0	10		31	4,5	19	9	466	644
NO	76530	TJØTTA	12,7	0,3	16,7	9,7	29,4	21.7.	3,6	5.6.	77	237	110	31,0	27.7.	0	21		28				406	711
NO	76750	SANDNESSJØEN LH	12,4	-0,1	15,9	9,3	27,1	22.7.	3,2	10.6.	78					0	20						432	684
NO	77230	MOSJØEN LUFTHAVN	12,7	0,4	17,6	8,5	29,0	21.7.	0,2	6.6.	74	241	84	28,9	1.8.	0	26		35				409	709
NO	77270	FALLMOEN										234	94	30,3	27.7.			57	33					
NO	77280	LAKSFORS	12,8		17,9	8,4	29,4	21.7.	-0,8	5.6.	74	204		26,5	27.7.	3	30		30				402	721
NO	77425	MAJAVATN V	11,8	0,5	17,1	7,3	26,8	21.7.	-0,5	15.6.	70	184	86	19,8	27.7.	3	24		35				486	630
NO	78360	SELJELIA	12,2		16,8	8,5	28,0	22.7.	1,7	6.6.	78	233		24,0	27.8.	0	21		37				455	663
NO	78370	BJERKA - VALLA										211	79	26,1	8.6.			56	38					
NO	78800	VARNTRESK	11,0	0,2	15,3	7,5	25,7	21.7.	-0,4	5.6.	75	223	127	22,9	1.8.	1	12		35				558	558
NO	79220	SKAMDAL	12,6		16,9	9,4	28,2	21.7.	2,6	8.6.	74	183		19,6	8.6.	0	21		29				420	698
NO	79480	MO I RANA III										195	75	17,0	27.8.			40	34					
NO	79600	MO I RANA LUFTHAVN	12,8	0,5	17,9	8,3	29,4	21.7.	0,0	5.6.	73					0	30						405	722
NO	79700	STORFORSHEI	12,7		17,6	8,0	28,6	21.7.	-2,2	15.6.	71					3	29						422	706
NO	79762	DUNDERLANDSDALEN										166		16,9	14.8.			59	29					
NO	79764	HJARTÅSEN	11,7		17,1	7,1	27,4	21.7.	-1,2	15.6.	74	194		17,9	14.8.	3	26		33	6,1	5	53	499	617
NO	80102	SOLVÆR II	12,0	0,3	14,1	10,2	26,4	22.7.	4,2	8.6.	80					0	9						465	642
NO	80200	LURØY										418	66	34,2	8.6.			68	45					
NO	80340	TRÆNA - HUSØY										152	74	12,5	27.7.			48	31					
NO	80610	MYKEN	11,4	0,3	13,2	10,1	23,3	22.7.	3,8	8.6.	81	150	80	17,5	27.7.	0	2	46	27	5,8	7	42	511	593
NO	80615	ENGABREEN - SKJÆRI	3,1		6,6	0,2	19,4	21.7.	-9,3	6.6.						41	0						1282	80
NO	80700	GLOMFJORD	12,1	0,3	15,7	9,5	27,3	22.7.	3,2	10.6.	75					0	13						458	658
NO	80705	GLOMFJORD - SKIHYT	9,4		12,5	7,0	24,0	22.7.	-0,1	8.6.	82	344		27,2	8.6.	2	5		51				709	424
NO	80707	GLOMFJORD - TVERRF	6,8		9,7	4,7	20,8	22.7.	-3,4	8.6.						13	3						936	250
NO	80740	REIPÅ	11,9		15,7	8,3	27,7	22.7.	0,5	6.6.	79	267	98	26,7	19.6.	0	12		41	5,6	14	45	478	633
NO	81650	SALTDAL - NORDNES	12,3		17,8	7,8	29,7	22.7.	-0,9	15.6.	79	160	101	12,2	19.6.	2	30		31				446	673
NO	81775	LØNSDAL STASJON	10,3		14,7	6,4	25,4	21.7.	-0,8	6.6.	74	199		25,7	2.8.	3	11		36				623	499
NO	81900	SULITJELMA										214	96	21,8	8.6.			55	40					
NO	82000	SETSÅ	12,2		16,7	8,4	29,3	22.7.	0,7	6.6.	79	201		15,4	20.6.	0	23		43				454	663
NO	82110	VALNESFJORD	12,5		16,7	9,2	27,5	21.7.	2,5	8.6.	77	226		23,8	19.6.	0	24		37				429	689
NO	82290	BODØ VI	12,1	0,4	15,0	9,6	26,6	22.7.	3,7	15.6.	81	159	68	16,2	18.7.	0	12	51	34	5,8	10	48	459	654
NO	82410	HELLIGVÆR II	11,6	0,4	14,0	9,8	25,4	22.7.	3,2	8.6.	82					0	7			5,4	12	33	500	605
NO	82530	KJERRINGØY - OS										196	73	22,4	19.6.			50	33					
NO	82650	VALLJORD										188	74	30,4	27.7.			0	0					
NO	82840	STYRKESNES - HESTV										230	90	34,8	4.8.			55	40					

			Tm	Av	Txm	Tnm	Txa	dt	Tna	dt	Rf	RR	RR%	Rxa	dt	T0	T20	Rd	Rd1	Skd	Pe	Ov	Fyr	Vek
NO	83300	STEIGEN										247	94	18,6	18.7.			61	36					
NO	83710	DRAG - AJLUOKTA	12,2		16,0	9,2	26,3	22.7.	2,5	6.6.	75	162		14,6	17.7.	0	16		31				455	661
NO	83880	SØRFJORD KRAFTVEF																						
NO	84190	SKJOMEN - STIBERG										196	106	22,0	8.6.			60	34					
NO	84210	LOSISTUA	7,8		11,0	5,0	21,4	22.7.	-3,2	6.6.	85					8	2						848	311
NO	84500	STRAUMSNES	11,1		14,9	8,2	28,1	22.7.	1,2	8.6.	75	255		34,3	8.6.	0	14		40				555	567
NO	84630	NARVIK - FAGERNESF.	6,0		8,8	3,8	20,4	22.7.	-3,7	8.6.	89					20	1						1012	214
NO	84700	NARVIK LUFTHAVN	12,4	0,5	16,8	9,7	27,0	27.6.	3,4	8.6.	81					0	23						436	680
NO	84970	EVENES LUFTHAVN	11,5	0,3	15,3	8,4	29,6	22.7.	1,3	6.6.	81					0	13						517	597
NO	85040	ROTVÆR	11,4		14,0	9,7	27,1	22.7.	3,4	8.6.	78					0	8						512	594
NO	85380	SKROVA FYR	11,9	0,3	14,8	9,9	26,2	22.7.	3,7	8.6.	76					0	11			5,7	12	42	470	643
NO	85440	KVITFOSSEN I VÅGAN										342	88	58,2	8.6.			70	45					
NO	85450	SVOLVÆR LUFTHAVN	11,7	0,3	15,0	9,2	26,6	22.7.	2,7	8.6.	77					0	12						493	616
NO	85560	LEKNES LUFTHAVN	10,9	-0,1	14,0	8,2	26,6	22.7.	1,7	15.6.	80					0	10						565	545
NO	85840	VÆRØY HELIPORT	10,9	0,3	12,9	9,4	19,3	26.7.	3,8	7.6.	81					0	0						557	547
NO	85890	RØST LUFTHAVN	9,6	-0,8	11,5	8,0	19,7	22.7.	2,9	8.6.	86	136	103	18,6	2.8.	0	0		24				680	424
NO	86500	SORTLAND	10,8	-0,2	13,5	8,5	25,6	27.6.	2,5	14.6.	94	196	92	24,7	18.7.	0	8	52	35	6,3	5	53	566	541
NO	86520	SORTLAND - KLEIVA	11,1	-0,5	15,2	7,9	28,2	22.7.	2,7	5.6.	81	220	93	26,0	8.6.	0	17		37				548	562
NO	86600	STOKMARKNES LH - S	10,9	-0,1	14,2	7,9	27,3	22.7.	1,5	6.6.	81					0	8						560	547
NO	86740	BØ I VESTERÅLEN III	10,8		13,8	8,5	25,5	22.7.	3,7	8.6.	84	143		26,8	18.7.	0	7		27				568	540
NO	86950	ALSVÅG I VESTERÅLE										232	104	33,6	18.7.			54	36					
NO	87000	ÅNSTADBLÅHEIA	7,5		10,3	5,3	24,7	22.7.	-1,0	8.6.						5	5						874	284
NO	87110	ANDØYA	10,1	-0,1	12,3	8,1	22,8	22.7.	2,2	6.6.	83					0	4						635	470
NO	87120	ANDØYA - TROLLTINDI	7,2		9,6	5,4	23,1	22.7.	-0,4	5.6.						3	2						898	250
TR	87640	HARSTAD STADION	11,3	-0,1	15,1	8,6	26,1	22.7.	2,0	8.6.	78	193	130	26,0	17.7.	0	14		33				530	581
TR	87772	SÆTERTINDEN VED TJ	4,7		7,4	2,8	19,6	22.7.	-4,7	8.6.						23	0						1128	147
TR	88100	BONES I BARDU										281	138	32,6	9.8.			56	45					
TR	88200	SENJA - LAUKHELLA										243	128	26,2	9.8.			57	44					
TR	88460	GRUNNFARNES										282	119	26,2	8.6.			55	39					
TR	88660	BOTNHAMN										214	92	20,0	6.7.			59	39					
TR	88690	HEKKINGEN FYR	10,1	-0,2	12,6	8,3	23,1	23.7.	3,0	5.6.	81					0	7						634	472
TR	89010	KISTEFJELL	5,0		7,9	3,1	20,3	22.7.	-4,9	6.6.	92					21	1						1095	177
TR	89350	BARDUFOSS	11,7	0,0	16,1	7,9	30,0	22.7.	0,5	6.6.	80	208	132	15,8	14.6.	0	20	52	37	6,3	4	57	505	618
TR	89940	DIVIDALEN II	10,9	-0,3	16,1	6,2	28,4	22.7.	-2,3	11.6.	76	282	157	32,9	30.7.	9	24		38				571	547
TR	89980	TAMOKDALEN	10,6		15,3	6,7	28,8	22.7.	-1,2	11.6.	79	306		26,0	28.7.	3	21		47				599	525
TR	89985	SJUFJELLET	5,3		8,2	3,2	20,0	22.7.	-4,8	5.6.						20	1						1074	178
TR	90100	MALANGEN - PÅLFINN	10,7		14,5	7,3	27,8	22.7.	0,5	6.6.	80	279		30,7	9.8.	0	15		48				595	532
TR	90400	TROMSØ - HOLT	10,7	-0,1	14,3	7,9	25,7	27.6.	2,1	5.6.	80	216	103	22,2	6.7.	0	13		37				584	522
TR	90450	TROMSØ	10,4	-0,2	14,2	7,6	27,6	22.7.	1,5	6.6.	77	214	98	22,7	6.7.	0	12	60	38	6,3	5	56	611	503
TR	90451	TROMSØ PLU										202		21,3	6.7.				36					
TR	90490	TROMSØ - LANGNES	10,3	-0,3	13,4	7,8	23,6	27.6.	1,9	6.6.	79	210	101	20,5	6.7.	0	11	53	38	6,1	7	54	613	493
TR	90495	STAKKEVOLLAN	10,3		14,9	6,9	27,3	22.7.	0,1	6.6.		178		19,0	9.8.	0	13		30				621	491
TR	90510	TROMSDALEN	10,1		14,7	6,8	25,1	27.6.	0,7	11.8.						0	11						634	473
TR	90560	KVALØYSLETTA	10,2		14,1	7,3	25,6	22.7.	1,3	5.6.		163		19,0	9.8.	0	13		25				630	481
TR	90650	GRUNNFJORD - STAKK										182	88	28,3	6.7.			49	32					
TR	90720	MÅSVIK	10,3		13,2	8,2	25,3	27.6.	3,0	5.6.						0	11						617	493
TR	90721	REBBENESØY - GRÅHA	8,5		11,6	6,3	25,5	22.7.	0,7	5.6.						0	9						787	333
TR	90760	FAKKEN	9,5		12,1	7,7	21,4	23.7.	2,1	4.6.						0	5						684	422
TR	90800	TORSVÅG FYR	9,7	-0,1	11,9	8,0	21,1	2.7.	2,7	4.6.	80					0	6						667	437
TR	91080	YTRE HOLMEBUKT										229		26,1	6.7.			64	37					
TR	91120	LYNGEN-GJERDELVDA	7,8		10,7	5,4	23,0	22.7.	-1,9	9.6.	92					8	2						849	317
TR	91130	LYNGEN - GJERDVASS	7,7		10,8	5,1	23,1	22.7.	-1,8	9.6.						10	2						858	308
TR	91150	LYNGEN - URA										250		35,0	6.7.			63	39					
TR	91380	SKIBOTN II	11,9	-0,2	16,2	8,1	28,3	23.7.	0,5	6.6.	73	156	122	23,6	6.7.	0	16		28				490	632
TR	91430	RIHPOJAVRI	8,9		12,5	6,2	24,6	22.7.	-0,5	5.6.						2	3						743	389
TR	91500	NORDNESFJELLET	7,4		10,6	5,1	23,3	22.7.	-2,3	5.6.						8	3						887	293
TR	91725	SKJERVØY										161	88	18,6	18.6.			48	30					
TR	91729	ARNØYA - TROLLTINDI	5,6		8,6	3,5	20,7	22.7.	-3,5	9.6.	89					19	2						1045	196
TR	91740	SØRKJOSEN LUFTHAV	11,4	0,5	14,7	8,6	27,0	27.6.	1,8	15.8.	79	220		27,8	18.6.	0	15	46	38	6,3	8	57	529	595
TR	92350	NORDSTRAUM I KVÆN	11,4	0,6	14,4	8,8	24,5	27.6.	3,4	5.6.	71	221	165	43,8	18.6.	0	12	58	34	6,5	5	58	516	591
TR	92500	LANGFJORDJØKELEN	4,5		6,6	2,7	17,9	22.7.	-5,0	11.6.						21	0						1144	144
FI	92650	NUVSVÅG	10,8		14,3	7,9	26,0	27.6.	2,2	4.6.	81	361		50,6	4.6.	0	13		44				582	538
FI	92750	HASVIK LUFTHAVN	10,6	0,4	13,4	8,0	23,3	2.7.	2,7	3.6.	79	179	108	29,2	18.6.	0	11	50	22				593	514
FI	92860	ØKSFJORD - DEALLJA	7,7		10,6	5,5	23,1	22.7.	-1,7	4.6.						8	4						860	306
FI	92910	SOPNESBUKT										199	137	32,7	18.6.			55	27					
FI	93000	HASVIK - SLUSKFJELL	7,5		10,1	5,3	22,9	22.7.	-1,1	5.6.	84					6	7						874	290
FI	93140	ALTA LUFTHAVN	12,0	0,2	15,3	9,1	28,3	23.7.	2,1	24.8.	74					0	16						485	641
FI	93301	SUOLOVUOPMI - LULIT	9,7	0,4	14,3	5,9	27,0	22.7.	-0,8	15.8.	76	304	172	28,4	8.6.	6	11		47				674	454
FI	93700	KAUTOKEINO	11,3	0,5	16,0	7,0	26,5	22.7.	0,1	15.8.	75	363	212	46,4	18.6.	0	18	61	40	6,4	4	55	532	590
FI	93900	SIHCCAJAVRI	10,9	0,8	15,3	6,9	25,8	24.7.	-1,8	24.8.	74	377	220	28,6	18.6.	2	11	52	45	6,2	2	42	564	557
FI	94130	PORSA II										217	140	32,1	18.6.			50	38					
FI	94170	SKAIDI II										174		22,0	18.6.			43	39					
FI	94230	ROGNSUNDET	10,3		12,7	8,5	24,1	27.6.	2,7	3.6.						0	11						623	491
FI	94280	HAMMERFEST LUFTHA	10,2	0,6	13,3	7,6	25,6	23.7.	1,5	3.6.	80	185		22,1	18.6.	0	13		34				637	487
FI	94500	FRUHOLMEN FYR	9,3	0,6	11,1	7,8	22,6	3.7.	2,1	4.6.	80					0	4						710	400
FI	94680	HONNINGSVÅG LUFTH	10,1	1,3	12,6	8,3	23,3	3.7.	2,3	4.6.	74					0	8						633	477
FI	94870	OLDERFJORD										181		20,5	18.6.			59	36					
FI	95350	BANAK	11,7	0,6	15,7	8,2	29,6	23.7.	1,7	15.8.	76					0	18						507	618
FI	95590	BØRSELV II										163		12,5	18.6.			60	36					
FI	95900	VEIDNES I LAKSEFJOF										126	105	12,4	18.6.			56	27					

			Tm	Av	Txm	Tnm	Txa	dt	Tna	dt	Rf	RR	RR%	Rxa	dt	T0	T20	Rd	Rd1	Skd	Pe	Ov	Fyr	Vek
FI	96220	LEBESBY - KARLMYHF										174	110	10,0	18.6.			64	32					
FI	96310	MEHAMN LUFTHAVN	10,6	0,8	13,2	8,2	28,2	3.7.	1,3	27.8.	82					0	9						610	518
FI	96400	SLETTNES FYR	9,9	1,6	12,4	7,9	27,9	3.7.	1,9	6.6.	82					0	10						665	456
FI	96560	GAMVIK II										161		27,4	28.7.			44	39	6,9	2	69		
FI	96600	GAMVIK - SKJÅNES										146		10,0	4.6.			55	41					
FI	96850	TANA BRU	11,7		16,2	7,8	28,8	23.7.	-0,3	16.8.	75	156		14,2	9.7.	1	22		36				503	622
FI	96931	POLMAK TOLLSTED										171	114	19,5	10.6.			49	34					
FI	96970	SIRBMA										157	107	15,0	19.6.			63	36					
FI	97251	KARASJOK - MARKANI	11,6	0,3	16,5	7,4	28,3	22.7.	-1,0	14.8.	75	241	141	15,4	13.8.	5	23		46				506	614
FI	97350	CUOVDDATMOHKKI	11,2	0,7	15,6	6,4	27,1	22.7.	-1,0	24.8.	73	254	149	22,3	23.8.	7	16	59	39	6,2	4	41	546	577
FI	97710	ISKORAS II	8,7	0,2	12,6	6,0	24,3	22.7.	-2,3	4.6.	82					8	6						763	386
FI	98090	BERLEVÅG LUFTHAVN	10,5	1,5	13,6	8,1	29,2	23.7.	2,0	5.6.	79					0	13						613	515
FI	98360	BÅTSFJORD - STRAUM	9,9	1,1	13,4	7,3	27,2	3.7.	0,3	5.6.	81					0	14						663	474
FI	98400	MAKKAUR FYR	10,6	1,8	13,5	8,5	28,9	3.7.	2,1	6.6.	78					0	15						609	521
FI	98550	VARDØ RADIO	10,2	2,0	12,7	8,1	25,1	23.7.	2,4	6.6.	83	180	123	27,5	13.8.	0	3	62	34	6,5	3	54	628	481
FI	98580	VARDØ LUFTHAVN	10,2		13,0	7,7	26,9	23.7.	1,1	27.8.	89					0	6						631	483
FI	98790	VADSØ LUFTHAVN	11,4	2,6	14,8	8,3	26,4	23.7.	0,6	27.8.	80					0	12						522	592
FI	99340	ØVRE NEIDEN										329		35,6	13.8.			53	42					
FI	99370	KIRKENES LUFTHAVN	12,0	1,6	15,6	9,1	28,0	3.7.	2,1	5.6.	77					0	24						474	652
FI	99460	PASVIK - SVANVIK	12,6	0,6	17,0	8,5	27,9	3.7.	0,7	14.8.	79	296	166	30,7	13.8.	0	30		38				434	699
FI	99500	SKOGFOSS										340	187	34,5	19.6.			60	46					
FI	99540	NYRUD	12,8		17,4	8,3	28,5	24.7.	0,0	31.8.	77	351		33,2	13.8.	0	29		46				412	718
SV	99710	BJØRNØYA	5,4	1,9	6,9	4,2	15,2	3.7.	0,6	3.6.	90	68	77	10,1	10.8.	0	0	55	20	6,8	1	65	1066	86
SV	99720	HOPEN	3,8	2,5	5,1	2,7	10,6	4.7.	-1,9	3.6.	90	86	83	10,9	13.7.	12	0	52	18	6,9	2	70	1213	16
SV	99735	EDGEØYA - KAPP HEU	3,4		5,2	1,9	13,9	19.8.	-3,5	4.6.	87					20	0						1248	38
SV	99740	KONGSØYA	2,1		3,6	0,9	9,1	23.7.	-3,5	3.6.	91					23	0						1370	2
SV	99752	SØRKAPPØYA	4,5		5,8	3,6	9,2	26.7.	-0,8	3.6.	92					2	0						1142	37
SV	99754	HORNSUND	4,8		6,7	3,2	11,1	8.7.	-0,1	3.6.	84					1	0			6,6	1	57	1125	45
SV	99760	SVEAGRUVA	6,1	1,9	8,2	4,5	13,3	14.7.	-1,2	5.6.	76					4	0						997	156
SV	99765	AKSELØYA	5,4		7,0	4,3	11,6	14.7.	0,6	4.6.	82					0	0						1063	93
SV	99790	ISFJORD RADIO	5,6	2,1	7,2	4,4	12,2	14.7.	-0,4	4.6.	84	84	69	12,5	4.7.	1	0		20				1044	113
SV	99840	SVALBARD LUFTHAVN	6,6	2,4	8,5	5,1	14,5	3.7.	0,2	24.8.	74	86	168	15,1	13.7.	0	0	39	18	6,0	5	58	956	186
SV	99880	PYRAMIDEN	6,6		8,5	5,0	16,8	3.7.	-1,1	4.6.	72					4	0						957	190
SV	99910	NY-ÅLESUND	5,0	1,6	7,1	3,3	12,9	11.7.	-2,0	4.6.	72	88	105	21,0	29.8.	8	0	48	20	6,1	6	54	1102	86
SV	99927	VERLEGENHUKEN	3,5		5,2	2,1	11,1	19.8.	-3,8	4.6.	87					17	0						1246	37
SV	99928	CROZIERPYNTEN																						
SV	99935	KARL XII ØYA	1,5		2,9	0,3	6,8	4.8.	-4,5	4.6.	91					36	0						1429	0
SV	99938	KVITØYA	1,4		3,1	-0,1	9,8	15.7.	-4,4	5.6.	91					43	0						1437	3
JA	99950	JAN MAYEN	5,9	2,2	7,8	4,4	12,6	20.8.	-0,6	9.6.	86	98	67	17,0	16.8.	4	0	44	18	6,3	6	59	1015	129
AN	99990	TROLL I ANTARKTIS	-26,0		-22,1	-29,9	-3,3	12.8.	-41,4	23.6.	43					92	0						3958	0

Tabeller basert på verdier på datastatus pr. 06.09.2016.

Rekorder

Data fra vær- og nedbørstasjoner som rapporterer daglig, og som har vært i drift ti år eller mer. "Start" angir første år med lokale august-målinger. * betyr tangering av rekord.

Stasjoner med ny august-rekord for døgnnedbør

Stnr	Navn	Kommune	mm	Dato	Start	Forrige	mm
19710	Asker	Asker (Akershus)	84,6	07	1913	25.08.1950	78
47820	Eikemo	Etne (Hordaland)	102,2	09	1962	21.08.1989	93,9
47890	Opstveit	Kvinnherad (Hordaland)	144,0	09	1969	21.08.1989	126,0
50540	Bergen - Florida	Bergen (Hordaland)	76,2	09	1983	21.08.1989	71,8
56420	Fureneset	Fjaler (Sogn og Fjordane)	58,8	09	1973	03.08.1975	55,7
56850	Viksdalen i Gaular	Gaular (Sogn og Fjordane)	54,9	27	1993	29.08.2004	37,0
57420	Førde - Tefre	Førde (Sogn og Fjordane)	49,9	27	1993	31.08.2009	49,4

Stasjoner med ny august-rekord for høy månedsnedbør

Stnr	Navn	Kommune	mm	Start	Forrige	mm
47090	Skjold - Frøvik	Vindafjord (Rogaland)	288,4	1986	2014	277,4
47890	Opstveit	Kvinnherad (Hordaland)	503,6	1969	1989	412,8
48500	Rosendal	Kvinnherad (Hordaland)	334,8	1930	1934	313,4
50540	Bergen - Florida	Bergen (Hordaland)	365,0	1983	1989	351,7
51800	Mjølfjell Uh	Voss (Hordaland)	206,5	1999	2001	205,0
52400	Eikanger - Myr	Lindås (Hordaland)	365,1	1968	1985	362,2
53101	Vangsnes	Vik (Sogn og Fjordane)	143,2	1997	2001	130,0
56420	Fureneset	Fjaler (Sogn og Fjordane)	314,1	1973	1982	289,5
57390	Skei i Jølster	Jølster (Sogn og Fjordane)	232,8	1969	1981	228,0
60500	Tafjord	Norddal (Møre og Romsdal)	144,9	1925	1978	133,1
60620	Grønning	Norddal (Møre og Romsdal)	192,6	1973	1978	191,2
60650	Linge	Norddal (Møre og Romsdal)	181,8	1961	1964	161,6

Stasjoner med ny august-rekord for lav månedsmiddeltemperatur

Stnr	Navn	Kommune	ºC	Start	Forrige	ºC
10380	Røros lufthavn	Røros (Sør-Trøndelag)	9,7*	2002	2005	9,7
78800	Varntresk	Hattfjelldal (Nordland)	10,5	2000	2000	10,9
79600	Mo i Rana lufthavn	Rana (Nordland)	12,1	2002	2012	12,2
85890	Røst lufthavn	Røst (Nordland)	10,3	2003	2012	10,7

Stasjoner med ny august-rekord for minimumstemperatur

Stnr	Navn	Kommune	ºC	Dato	Start	Forrige	ºC
63705	Oppdal - Sæter	Oppdal (Sør-Trøndelag)	0,3	12	1999	30.08.2007	0,8