Meteorologisk institutt

MET info

no. 2/2023
ISSN 1894-759X
KLIMA
Oslo, 02.03.2023

Været i Norge

Klimatologisk månedsoversikt
Februar 2023

Lars Grinde, Jostein Mamen, Ketil Tunheim, Signe Aaboe

Flott avslutning på februar i Ulvik i Hardanger. Foto: Bodil Helen Høyland

I det meste av landet var februar «Varm» eller «Svært varm». Klassifikasjonen varierte mellom «Normal – mild» i deler av Sør-Norge til «Ekstremt varm» i et mindre område i Troms. Landstemperaturen var 2,7 °C over normalen. De største avvikene var 4-5 °C over normalen i indre strøk av Troms og Finnmark. I størstedelen av landet var februar «Normal – våt» eller «Våt». I Sør-Norge var det i enkelte områder i sørøst «Normalt – tørt», mens det i Nord-Norge var «Svært våte» og til dels «Ekstremt våte» områder. For hele landet samlet falt det 30 % mer nedbør enn normalt. De største avvikene var fra 100 til opp mot 200 % mer nedbør enn normalt på enkelte stasjoner i Troms og Finnmark og i vanligvis tørre strøk i Innlandet og Vestland.

Klassifikasjon av temperatur og nedbør

Fra og med januar 2022 gikk MET over til to måter å beskrive hvordan en måned har vært værmessig. I tillegg til temperaturavvik fra normalen og antall prosent mer/mindre nedbør enn normalt, vil en måned plasseres i én av de fem klassene “svært kald”, “kald”, “normal”, “varm” eller “svært varm”. Tilsvarende kan måneden på grunnlag av nedbøren angis som “svært tørr”, “tørr”, “normal”, “våt” eller “svært våt”. Om observasjonene er utenfor det som ble observert i normalperioden, 1991 - 2020, benyttes klassene for ekstrem. Klassifiseringen kan gjøres både for enkeltstasjoner, fylker/regioner eller for hele landet samlet.

Bak inndelingen i klasser ligger det som i statistikken kalles “persentiler”. De nøyaktige persentil-grensene beregnes fra de 30 årene som utgjør normalperioden. Fra og med 2021 brukes 1991-2020 som normalperiode.

Klasseinndelingen er:

- “Ekstremt kaldt/tørt”: kaldere/tørrere enn det som er observert i hele normalperioden 1991-2020
- “Svært kaldt/tørt”: mellom 0- og 10-persentilene
- “Kaldt/tørt”: mellom 10- og 25-persentilene
- “Normalt mild/tørr”: mellom 50- og 75-persentilene
- “Normalt kjølig/våt”: mellom 25- og 50-persentilene
- “Varmt/vått”: mellom 75- og 90-persentilene
- “Svært varmt/vått”: mellom 90- og 100-persentilen.
- “Ekstremt varmt/vått”: varmere/våtere enn det som er observert i hele normalperioden 1991-2020

Årsaken til at MET innfører denne klassifiseringen er at det er store forskjeller mellom forskjellige steder i landet, for eksempel mellom kyst og innland, når det gjelder hvor store avvik fra normalen som er vanlige. Avviket fra normalen i seg selv sier bare det, men ikke hva som er det vanlige været på et sted. Ved å klassifisere en måned på denne måten ønsker MET gi større klarhet i hva som er vanlig og hva som er mer uvanlig vær.

Meteorologisk institutt

Klimatologisk månedsoversikt

Februar 2023

Nedbør

Utjevnet nedbørsum
i prosent av normal

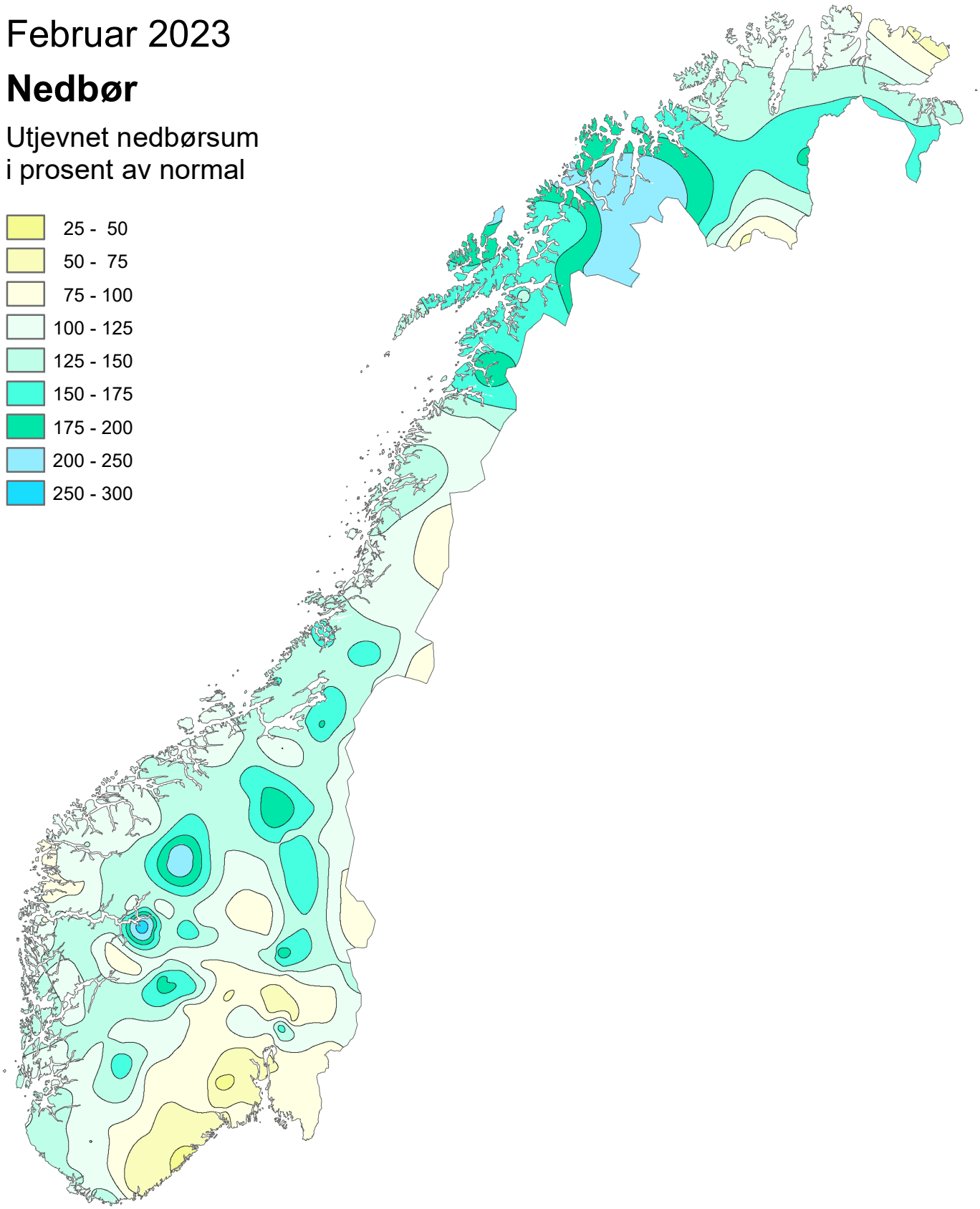

Normalperioden er 1991 - 2020

Utgitt: 01.03.2023

Ved bruk skal Meteorologisk institutt oppgis som kilde.
https://www.met.no/publikasjoner/met-info

Meteorologisk institutt

Klimatologisk månedsoversikt

Februar 2023

Nedbør

Klassifisering av nedbør mot persentiler i referanseperioden 1991-2020

- Ekstremt tørt
- Svært tørt
- Tørt
- Normalt, tørr
- Normalt, våt
- Vått
- Svært vått
- Ekstremt vått

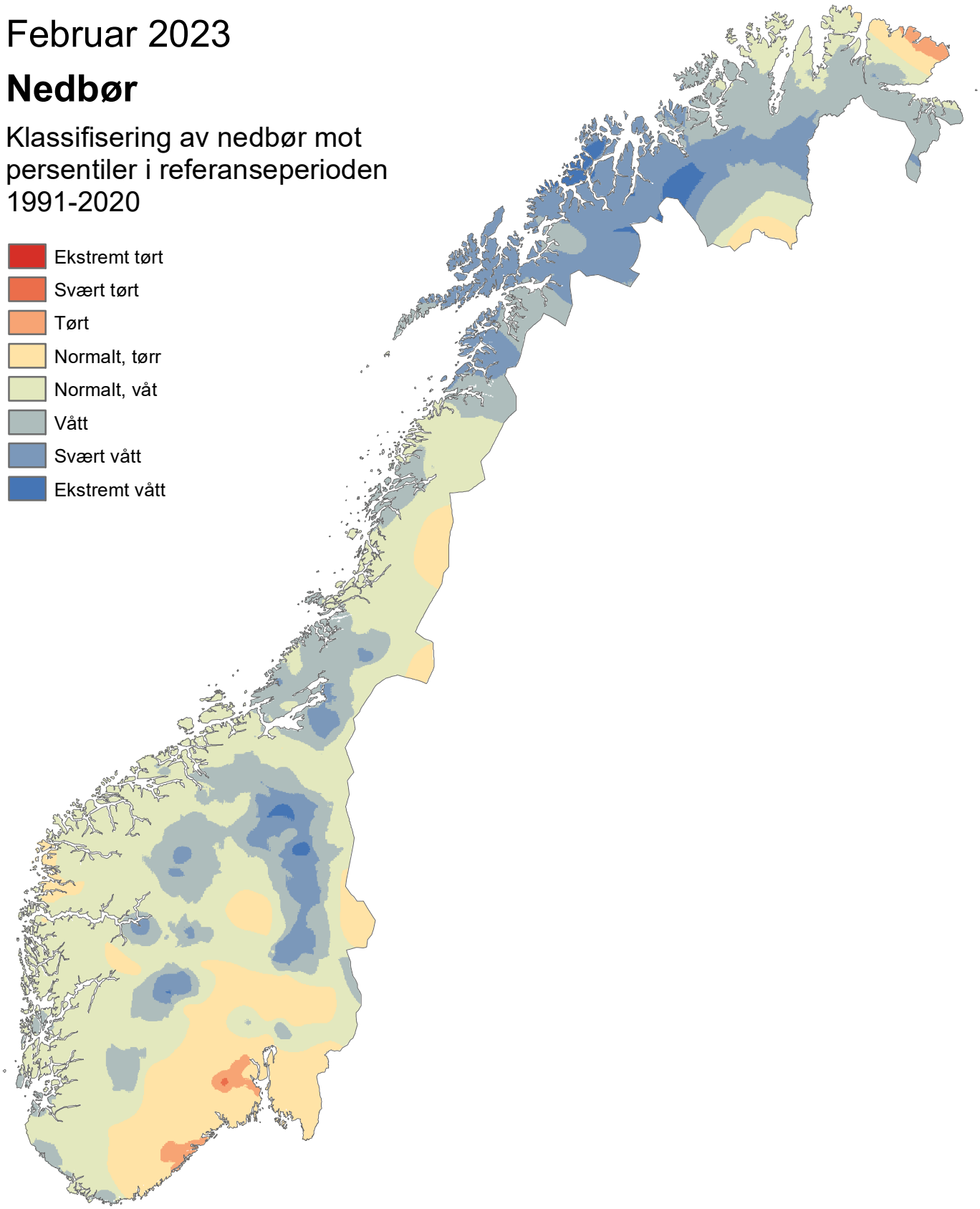

Normalperioden er 1991 - 2020

Utgitt: 01.03.2023

Ved bruk skal Meteorologisk institutt oppgis som kilde.
https://www.met.no/publikasjoner/met-info

Meteorologisk institutt

Klimatologisk månedsoversikt

Februar 2023

Lufttemperatur

Utjevnet avvik i °C fra normal månedstemperatur

- 5,0 - 6,0
- 4,0 - 5,0
- 3,0 - 4,0
- 2,0 - 3,0
- 1,5 - 2,0
- 1,0 - 1,5

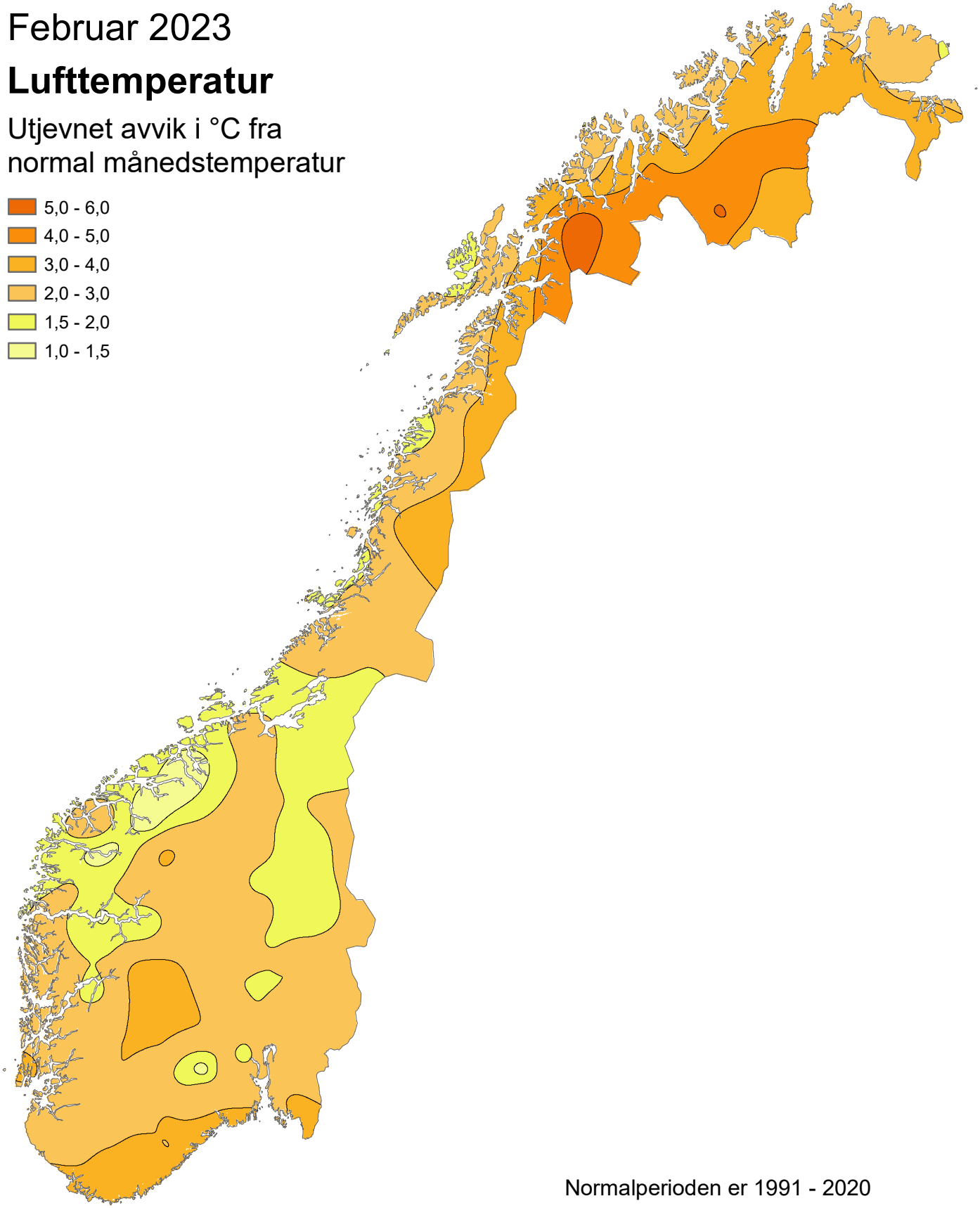

Normalperioden er 1991 - 2020

Utgitt: 01.03.2023

Ved bruk skal Meteorologisk institutt oppgis som kilde.
https://www.met.no/publikasjoner/met-info

Meteorologisk institutt

Klimatologisk månedsoversikt

Februar 2023

Lufttemperatur

Klassifisering av temperatur mot persentiler i referanseperioden 1991-2020

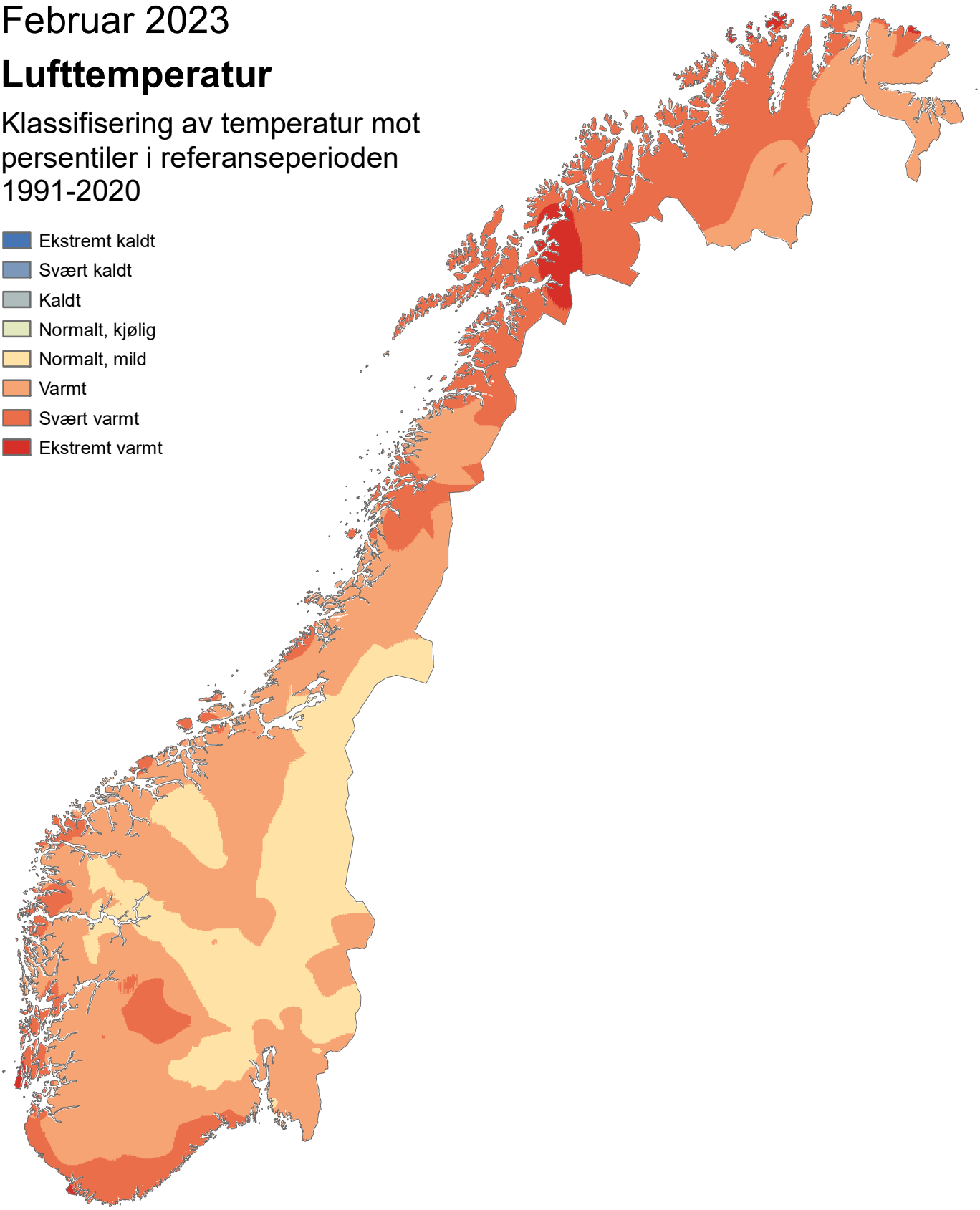

Utgitt: 01.03.2023

Ved bruk skal Meteorologisk institutt oppgis som kilde.
https://www.met.no/publikasjoner/met-info

Været i Norge i februar 2023: 8. varmeste

I det meste av landet var februar «Varm» eller «Svært varm». Klassifikasjonen varierte mellom «Normal – mild» i deler av Sør-Norge til «Ekstremt varm» i et mindre område i Troms. Landstemperaturen var 2,7 °C over normalen. De største avvikene var 4-5 °C over normalen i indre strøk av Troms og Finnmark. I størstedelen av landet var februar «Normal – våt» eller «Våt». I Sør-Norge var det i enkelte områder i sørøst «Normalt – tørt», mens det i Nord-Norge var «Svært våte» og til dels «Ekstremt våte» områder. For hele landet samlet falt det 30 % mer nedbør enn normalt. De største avvikene var fra 100 til opp mot 200 % mer nedbør enn normalt på enkelte stasjoner i Troms og Finnmark og i vanligvis tørre strøk i Innlandet og Vestland.

Lufttemperatur
I det meste av landet var februar «Varm eller «Svært varm». Klassifikasjonen varierte mellom «Normal – mild» i deler av Sør-Norge til «Ekstremt varm» i et mindre område i Troms. Landstemperaturen var 2,7 °C over normalen. Måneden ble den 8. varmeste i en måleserie som går tilbake til 1900. De største avvikene var 4-5 °C over normalen i indre strøk av Troms og Finnmark. I Innlandet, Viken, Vestland og Møre og Romsdal hadde enkelte stasjoner avvik på fra 1 °C til 1,5 °C over normalen. Værstasjonen Utsira fyr (Rogaland) satte februar-rekord for høy månedstemperatur med 5,6 °C. Stasjonen har målinger tilbake til 1867.

De varmeste stasjonene var

- Røvær (Haugesund, Rogaland) 5,7 °C (3,0 °C over normalen)
- Utsira fyr (Rogaland) 5,6 °C (2,8 °C over normalen)
- Kvitsøy – Nordbø (Rogaland) 5,5 °C (2,7 °C over normalen)

De kaldeste stasjonene var

- Sihccajavri (Kautokeino, Troms og Finnmark) -9,7 °C (3,5 °C over normalen)
- Karasjok – Markannjarga (Troms og Finnmark) og Cuovddatmohkki (Karasjok, Troms og Finnmark) -9,5 °C (hhv 4,4 °C og 3,9 °C over normalen)
- Kautokeino (Troms og Finnmark) -8,7 °C (5,0 °C over normalen)

Høyeste maksimumstemperatur var 14,2 °C, som ble registrert den 15. på Tafjord (Fjord, Møre og Romsdal). Gjennomsnittet av høyeste temperatur i Norge i februar i normalperioden 1991-2020 er 13,4 °C. Laveste minimumstemperatur var -36,2 °C, og ble registrert den 22. på Cuovddatmohkki (Karasjok, Troms og Finnmark). Gjennomsnittet av laveste temperatur i Norge i februar i normalperioden 1991-2020 er -37,7 °C.

Nedbør
I størstedelen av landet var februar «Normal – våt» eller «Våt». I Sør-Norge var det i enkelte områder i sørøst «Normalt – tørt», mens det i Nord-Norge var «Svært våte» og til dels «Ekstremt våte» områder. For hele landet samlet falt det 30 % mer nedbør enn normalt. De største avvikene var fra 100 til opp mot 200 % mer nedbør enn normalt på enkelte stasjoner i Troms og Finnmark og i vanligvis tørre strøk i Innlandet og Vestland. Et par stasjoner i Agder og Vestfold og Telemark fikk fra 40 til 50 % mindre nedbør enn normalt.

De våteste stasjonene var

- Kvitfossen i Vågan (Nordland) 491,1 mm (81 % mer nedbør enn normalt)
- Opstveit (Kvinnherad, Vestland) 408,1 mm (34 % mer nedbør enn normalt)
- Øvstedal (Voss, Vestland) 397,4 mm (28 % mer nedbør enn normalt)

De tørreste stasjonene var

- Otta – Skansen (Sel, Innlandet) 13,5 mm (ingen normal ennå)
- Sihccajavri (Kautokeino, Troms og Finnmark) 18,6 mm (28 % mindre nedbør enn normalt)
- Krokstadelva – Langeløkka (Drammen, Viken) 20,4 mm (32 % mindre nedbør enn normalt)

Høyeste døgnnedbør var 221,9 mm, og ble registrert den 9. på Kvitfossen i Vågan ((Nordland). Dette er den 3. høyeste døgnnedbørmålingen som er registrert i Norge, og overgås bare av 229,6 mm på Indre Matre (Kvinnherad, Vestland) 26.11.1940 og 223,0 mm på Opstveit (Kvinnherad, Vestland) 15.11.2005. Gjennomsnittet av største døgnnedbør i februar i normalperioden 1991-2020 er 100 mm.

Arktis – februar 2023

Lufttemperatur
Bjønøya var den varmeste stasjonen med en gjennomsnittstemperatur på -1,8 °C (3,3 °C over normalen). Klauva var kaldest med -10,7 °C i gjennomsnitt (ingen normal ennå)

Ny-Ålesund hadde en gjennomsnittstemperatur på -7,2 °C, noe som er 4,0 °C over normalen. Jan Mayen endte 0,6 °C over normalen, med en middeltemperatur på -2,8 °C. Middeltemperaturen på Svalbard lufthavn var -6,7 °C, som er 4,9 °C over normalen. På Hopen var månedstemperaturen -3,7 °C, som er 5,8 °C over normalen.

Månedens høyeste maksimumstemperatur ble målt 28. februar. Jan Mayen registrerte da 7,7 °C. Den laveste minimumstemperaturen ble målt på Pyramiden med -20,7 °C den 20. februar.

Nedbør
Ny-Ålesund registrerte mest nedbør av de arktiske stasjonene med 94,7 mm (120 % mer nedbør enn normalt). Bjørnøya fikk nest mest med 61,0 mm (45 % mer nedbør enn normalt). Svalbard lufthavn var tørrest med 25,9 mm (44 % mer nedbør enn normalt). Ny-Ålesund målte størst døgnnedbør av de arktiske stasjonene med 19,0 mm den 9. februar.

Sjøis
Utbredelsen av sjøis i Arktis for februar er den 2. laveste utbredelse som har blitt observert for februar med satellittmålinger[1] og er svært lav i forhold til normalperioden, 1991-2020, for februar.

På regional skala, rundt Svalbard, er sjøisutbredelsen lavere enn normalt i forhold til 1991-2020, og er blant de 5 laveste observert i dette området for februar. Iskanten ligger uvanlig langt nord for Svalbard i forhold til normalen og det er svært uvanlig med stort sett isfrie forhold rundt Svalbard i februar.

Figur 1: Til venstre: Sjøiskonsentrasjonen i Arktis for februar 2023. Blått er åpent hav, mens hvitt er 100 % is. Til høyre: Avvik i prosent av iskonsentrasjonen fra normalperioden 1991-2020. Røde områder har mindre is enn normalt mens blå har mer. Den blå boksen indikerer Svalbardregionen som vises i figur 3.

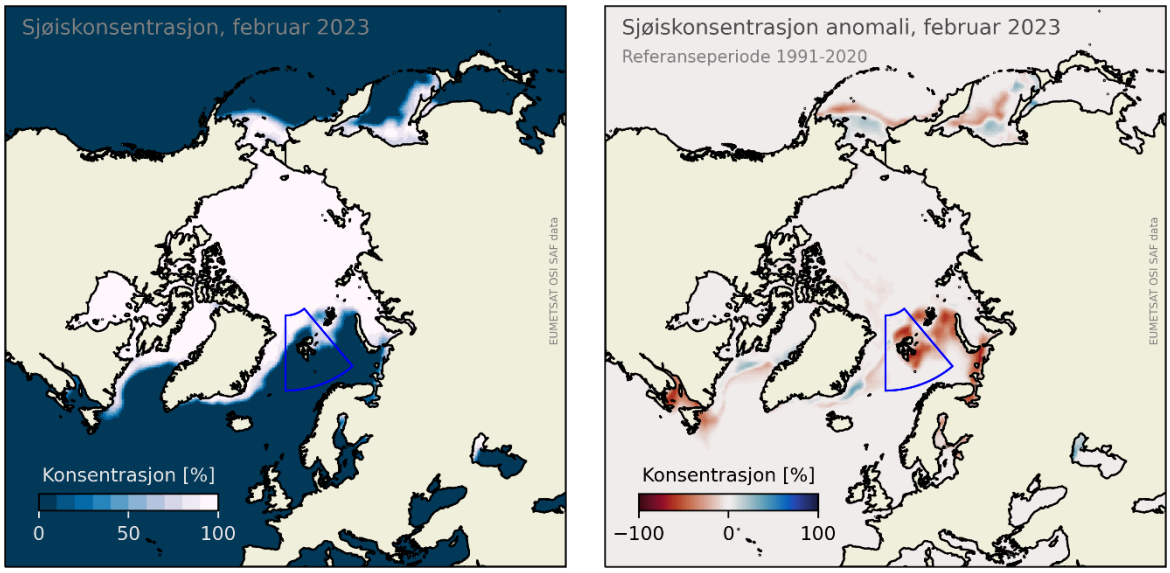

Figur 2: Sjøisutbredelsen i Arktis for februar i perioden 1979-2023. Tendensen er beregnet i forhold til normalperioden 1991-2020.

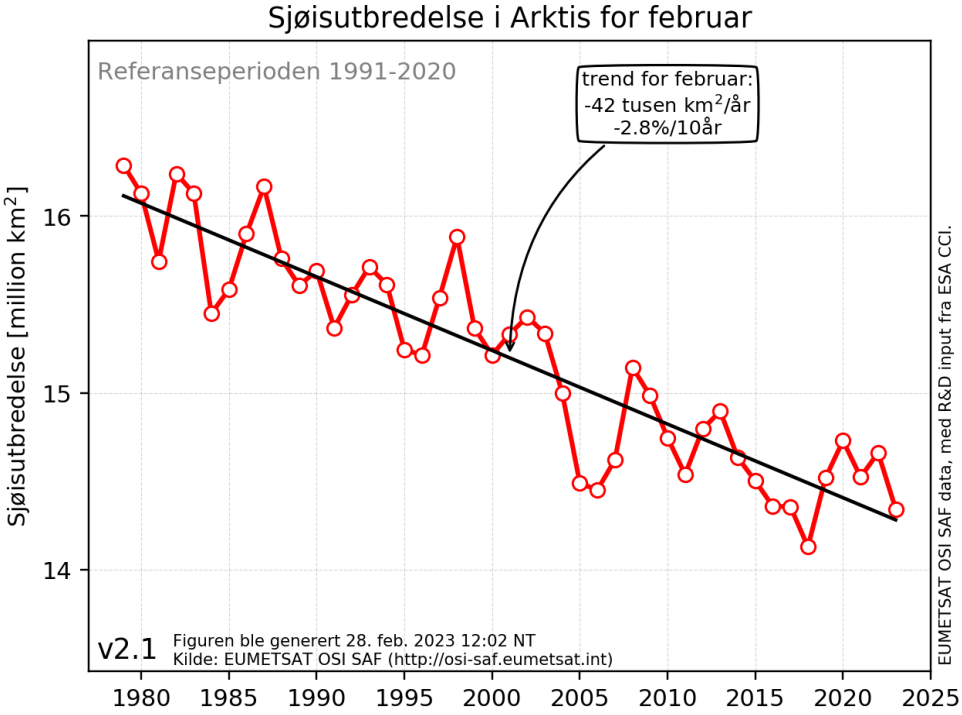

Figur 3: Sjøisutbredelsen rundt Svalbard for februar i perioden 1979-2023. Tendensen er beregnet i forhold til normalperioden 1991-2020. Svalbardområdet er markert på kartet i figur 1.

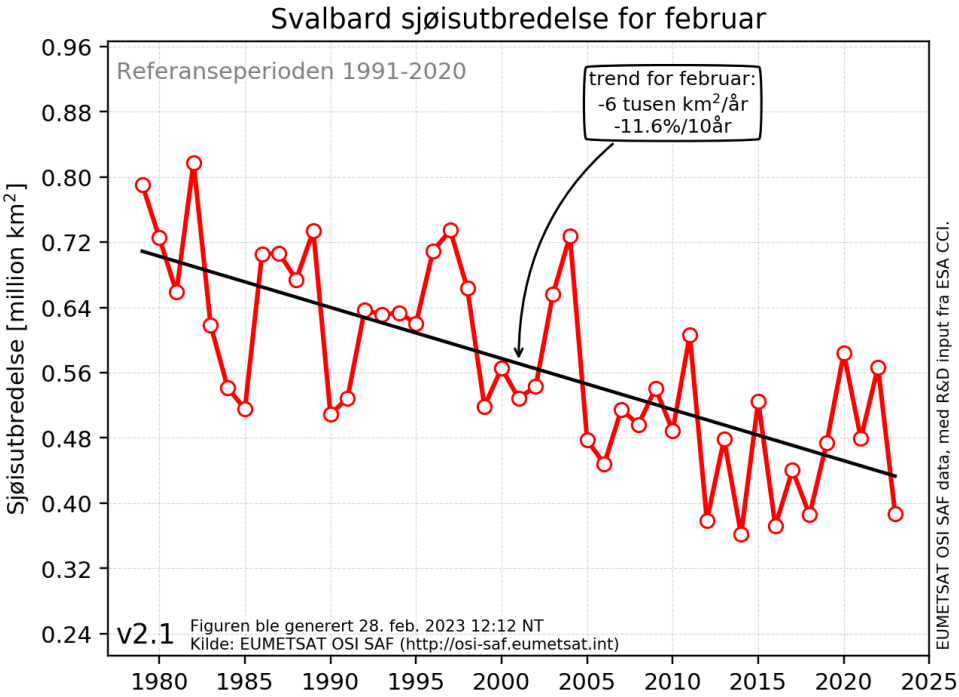

På den sørlige halvkule er det sommer og isen er nå på sitt årlige minimum. Sjøisutbredelsen i 2023 er rekordlav for februar (se figur 4) og er også den laveste isutbredelsen i Antarktis gjort med satellittmålinger. Siste minimumsrekord var i februar 2022.

Figur 4: Sjøisutbredelsen i Antarktis for februar i perioden 1979-2023. Tendensen er beregnet i forhold til normalperioden 1991-2020.

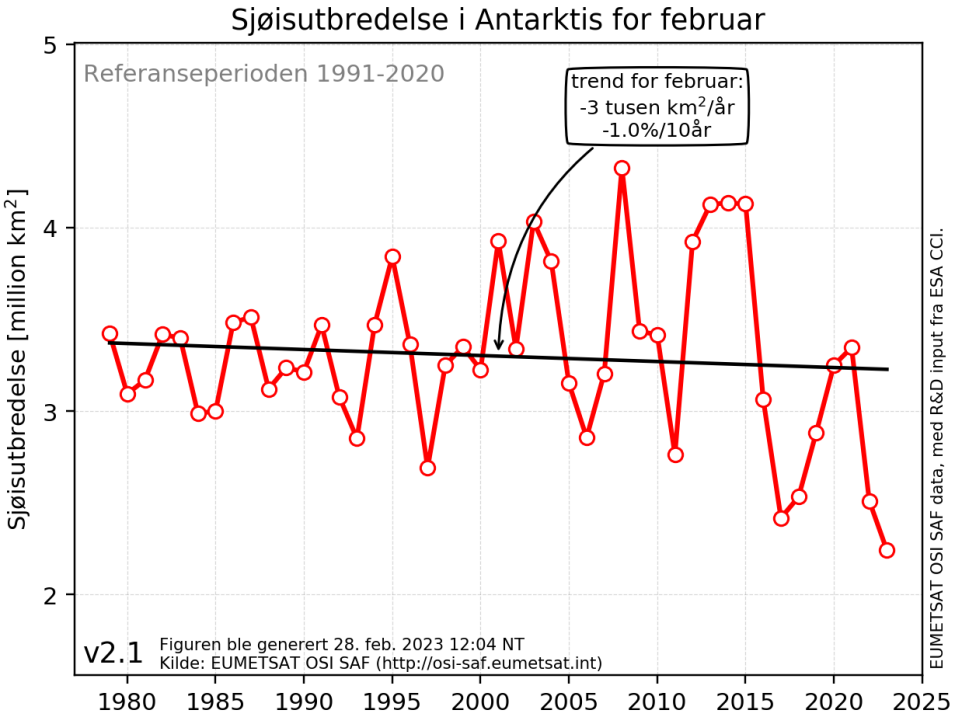

FY	STASJON	Tm	Av	Txm	Tnm	Txa	Txa-dt	Tna	Tna-dt	Rf	RR	RR%	Rxa	Rxa-dt	T0	T20	Rd1	Skd	Pe	Ov	Fyr	Vek
IN	60 LINNES										32,9	87	7,2	11			7					
IN	100 PLASSEN										34,1	87	9,0	18			6					
IN	180 TRYSIL VEGSTASJON	-5,7	2,1	-0,5	-10,9	7,4	27	-23,2	4	84	40,8	87	9,7	23	27	0	7				636	0
IN	210 TRYSIL - NORDRE KANKEN	-5,0		-2,6	-7,2	4,7	14	-12,0	4	86					28	0					615	0
IN	420 HEGGERISET - NORDSTRAND										26,3	101	6,8	18			8					
IN	700 DREVSJØ	-6,4	2,1	-0,7	-13,1	5,5	13	-27,3	4	80	26,1	100	6,2	11	27	0	6				656	0
IN	730 VALDALEN										49,9	113	11,3	18			8					
IN	770 ELLEFSPLASS										38,9	126	7,2	11			8					
IN	810 TUFSINGDAL - MIDTDAL										38,8	114	8,5	18			9					
IN	5350 NORD-ODAL	-2,4	2,1	2,1	-6,8	9,7	27	-15,6	2	88	33,7	91	11,9	18	27	0	6				543	0
IN	5590 KONGSVINGER	-2,0	2,3							76			13,1		26	0					533	0
IN	5660 ROVERUD									83												
IN	6020 FLISA II	-2,6	2,2	1,7	-6,7	8,7	27	-16,0	4	86	33,0	103	7,6	18	26	0	7				550	0
IN	6440 VERMUNDSJØEN										40,4	135	11,0	23			8					
IN	7420 RENA - ØRNHAUGEN	-4,7	2,8												28	0					606	0
IN	7660 ÅKRESTRØMMEN										38,4	175	8,7	20			7					
IN	7920 FINSTAD - NYHUS										48,6	174	10,3	11			10					
IN	7950 RENA FLYPLASS	-5,6	1,9	-0,1	-11,5	9,3	27	-24,2	2	83	30,5	78	7,3	20	27	0	6				633	0
IN	8140 EVENSTAD	-5,6	1,6	0,0	-11,1	9,2	27	-23,4	3	82					27	0					632	0
IN	8450 ATNDALEN - RØNNINGEN										26,6	133	5,5	18			8					
IN	8720 ATNSJØEN										27,3	119	6,2	20			7					
IN	8880 ALVDAL									78												
IN	9160 FOLLDAL - FREDHEIM	-6,4	2,5	0,6	-13,7	7,2	27	-28,1	3	73	30,0	188	13,3	11	27	0	6				656	0
IN	9310 HJERKINN II	-4,5	2,7	-1,2	-8,1	3,5	12	-17,5	4	74	46,2	136	14,3	11	26	0	9				601	0
IN	9380 SNØHEIM	-6,7	2,6	-3,8	-10,0	3,4	27	-17,8	4	80					28	0					662	0
IN	9580 TYNSET - HANSMOEN	-7,0	1,6	-1,3	-13,9	7,4	13	-26,8	3	81	31,8	145	9,7	11	28	0	8				671	0
IN	9870 BLANKTJERNMOEN I KVIKNE										47,2	197	14,3	19			8					
IN	11500 ØSTRE TOTEN - APELSVOLL	-2,6	2,0	1,4	-6,9	8,8	27	-13,9	4	77	29,9	93	6,3	23	27	0	8				528	0
IN	11710 EINAVATN										24,9	76	6,5	18			8					
IN	11900 BIRI										49,5	124	12,6	23			9					
IN	12180 ILSENG									83												
IN	12290 HAMAR II									83	29,2	195	7,1	23			7					
IN	12320 HAMAR - STAVSBERG	-2,3	2,5	1,1	-5,7	8,7	27	-13,2	4	81	37,2	149	9,4	23	27	0	8				541	0
IN	12550 KISE PA HEDMARK	-2,9	2,2	1,5	-7,5	8,2	28	-16,6	4	79	34,2	143	7,5	23	27	0	7				558	0
IN	12600 VEA																					
IN	12680 LILLEHAMMER - SÆTHERENGEN	-3,5	1,9	0,6	-6,6	11,1	27	-12,9	3	80	37,1	106	8,8	18	27	0	7				573	0
IN	13030 GAUSDAL - FOLLEBU	-3,2	2,6	0,8	-6,9	8,9	27	-12,3	3	77					28	0					566	0
IN	13060 GAUSDAL - OVREHAGEN										39,9	100	10,0	23			7					
IN	13150 FÅVANG									78	31,0	82	7,9	18			6					
IN	13160 KVITFJELL	-4,7	2,4	-2,0	-7,4	4,8	14	-13,0	4	81					27	0					608	0
IN	13420 VENABU	-6,3	1,8	-2,5	-11,0	3,5	12	-19,7	4	85	37,1	109	8,1	18	28	0	9	4,4	6	7	653	0
IN	13640 OLSTAPPEN																					
IN	13655 SKÅBU	-4,7	2,6	-0,7	-9,0	5,5	13	-17,7	4	76	29,5	114	7,8	18	28	0	7				606	0
IN	14200 LEIRFLATEN	-6,8	2,6	-0,3	-14,0	7,8	12	-27,1	2	79					28	0					666	0
IN	14550 PRESTSTULEN										41,1	142	9,0	11			9					
IN	14711 GROV - SOLHAUG										40,9	152	9,4	11			9					
IN	15262 JUVFLYE - MIMISBRUNNR KLIMAPARK	-7,4	2,2																		682	0
IN	15270 JUVVASSHØE	-7,8	2,0	-4,4	-10,8	4,1	14	-16,2	10	83					28	0					693	0
IN	15430 BØVERDAL	-3,7	2,1	0,2	-7,8	5,0	8	-19,2	4	76	75,7	252	20,1	20	24	0	10				581	0
IN	15480 SKJÅK II										32,9	206	8,5	10			7					
IN	15660 SKJÅK										47,1	236	9,0	10			9					
IN	15730 BRÅTÅ - SLETTOM	-2,7	3,2	0,0	-5,6	5,5	12	-13,7	4	84	81,1	193	17,0	11	25	0	11	6,6	0	20	551	0
IN	15890 GROTLI III	-4,4	3,6	-1,1	-9,9	4,4	16	-21,0	2	80	103,8	127	19,2	11	26	0	14				600	0
IN	16040 OTTA - SKANSEN	-3,9	2,0	0,6	-8,2	9,0	13	-19,5	3	76	13,5		4,6	18	27	0	3				586	0
IN	16271 HØVRINGEN II	-4,4	2,8							77	23,7	132	5,0	10			7				599	0
IN	16400 DOVRE-LANNEM	-3,2	2,3	0,5	-7,0	8,0	12	-18,0	2	76	31,4	174	8,3	10	26	0	6				567	0
IN	16560 DOMBÅS - NORDIGARD	-3,5	2,4	0,7	-7,0	8,2	12	-14,7	2	78	36,1	129	9,5	10	27	0	7				573	0
IN	16610 FOKSTUGU	-4,4	2,4								31,3	130	8,2	11			7	5,5	5	13	598	0
IN	20540 GRAN									83												
IN	21680 VEST-TORPA II	-3,9	2,2	1,0	-8,8	8,3	27	-16,1	4	83	50,6	123	14,2	18	28	0	9				585	0
IN	22730 HEDAL I VALDRES II										29,4	82	7,5	18			7					
IN	22840 REINLI										32,8	103	10,2	18			8					
IN	23410 FAGERNES LUFTHAMN	-3,4	3,7																		571	0
IN	23420 FAGERNES	-4,2	2,5	0,9	-9,2	8,9	12	-16,1	2	78	24,9	89	6,8	18	27	0	7				593	0
IN	23500 LØKEN I VOLBU	-3,6	2,7	1,1	-8,1	7,8	13	-18,0	2	72	41,0	137	9,9	18	26	0	7				576	1
IN	23550 BEITOSTØLEN II	-3,8	3,0	-0,8	-7,2	4,1	27	-14,9	4	74	67,3	182	11,9	20	27	0	13				583	0
IN	23560 BEITO										43,5	106	8,3	18			8					
IN	23720 VANG I VALDRES										57,6	175	16,1	10			8					

FY	STASJON	Tm	Av	Txm	Tnm	Txa	Txa-dt	Tna	Tna-dt	Rf	RR	RR%	Rxa	Rxa-dt	T0	T20	Rd1	Skd	Pe	Ov	Fyr	Vek
IN	54710 FILEFJELL - KYRKJESTØLANE	-5,1	3,3	-1,2	-10,2	4,9	16	-26,0	4	80	56,5	128	15,1	20	26	0	10				620	0
IN	55290 SOGNEFJELLHYTTA	-6,4	2,7	-3,4	-9,9	1,5	28	-18,8	4	91					28	0					656	0
IN	61630 BJORLI	-3,4	2,7	0,8	-8,8	7,7	12	-25,1	4	85	100,8	133	18,1	10	27	0	13				572	0
IN	66850 KVIKNE I ØSTERDAL										61,6	193	10,7	10			13					
OS	17980 OSLO - LJABRUVEIEN																					
OS	18020 OSLO - LAMBERTSETER										41,0	100	11,1	18			7					
OS	18160 NORDSTRAND										37,5	92	9,0	18			8					
OS	18162 OSLO - KVÆRNERBYEN										36,9	109	10,9	18			7					
OS	18165 OSLO - RYEN																					
OS	18170 OSLO - ØSTENSJØ										33,3	85	10,0	18			6					
OS	18180 OSLO - TRASOP												11,8									
OS	18195 OSLO - HØYENHALL										36,7	105	10,6	18			7					
OS	18205 OSLO - LØREN										38,0	123	12,1	18			6					
OS	18210 OSLO - HOVIN	0,5	2,2	3,8	-2,2	9,8	13	-9,7	4	76	39,1	112	13,4	18	23	0	6				463	0
OS	18215 OSLO - BROBEKK										36,0	124	11,5	18			6					
OS	18225 OSLO - TONSENHAGEN										39,9	148	10,9	18			7					
OS	18233 OSLO - NYLAND										41,1	137	14,2	18			6					
OS	18235 OSLO - FURUSET										41,2	106	15,2	18			7					
OS	18245 OSLO - AMMERUD										40,6	104	13,5	18			7					
OS	18260 OSLO - HØYBRÅTEN																					
OS	18269 OSLO - HAUGENSTUA																					
OS	18270 OSLO - VESTLI									87			16,4									
OS	18310 OSLO - TØYEN										35,8	102	12,5	18			6					
OS	18390 OSLO - BJØLSEN																					
OS	18405 OSLO - SANDAKER										39,2	112	12,8	18			6					
OS	18420 OSLO - DISEN																					
OS	18440 OSLO - KJELSÅS										46,9	112	16,3	18			7					
OS	18450 MARIDALSOSET										61,0	120	18,0	18			8					
OS	18500 BJØRNHOLT	-2,3	2,2	2,7	-6,5	9,2	27	-18,1	4	83	83,7	109	20,7	18	28	0	14				539	0
OS	18645 OSLO - SOLLI PLASS										32,5	102	11,2	18			6					
OS	18700 OSLO - BLINDERN	0,4	2,4	4,0	-2,3	10,2	13	-9,4	4	78	46,0	100	12,8	18	23	0	6	5,5	4	11	464	0
OS	18920 OSLO - BESSERUD										53,5	112	19,8	18			6					
OS	18950 TRYVANNSHØGDA	-0,9	2,8	1,9	-3,4	8,4	13	-8,8	4	79	68,0	97	21,0	18	25	0	11				502	0
OS	18980 OSLO - LILLEAKER																					
VI	1070 HVALER - BREKKE	2,1	2,7	5,6	-1,7	11,5	28	-11,5	4		51,7		10,6	24	19	0	10				418	1
VI	1230 HALDEN										44,0	83	11,0	20			11					
VI	1400 BREKKE SLUSE										49,9	88	11,8	20			12					
VI	1650 STRØMSFOSS SLUSE										47,0	89	14,5	18			9					
VI	1950 ØRJE										45,0	82	11,9	18			10					
VI	2650 AURSKOG II	-1,9	2,2	3,1	-7,1	8,7	27	-15,7	26	85	38,5	99	11,0	18	24	0	9				529	0
VI	3190 SARPSBORG	1,7	3,2	4,6	-0,9	10,5	13	-8,9	4	82	46,2	89	13,5	18	16	0	8				429	1
VI	3200 BATERØD										42,0	91	13,0	18			7					
VI	3280 RAKKESTAD - SANDER										41,0	80	12,6	18			8					
VI	3290 RAKKESTAD									86												
VI	3370 ØSAKER	1,1	3,1	4,8	-2,5	11,1	13	-12,4	4	80					21	0					445	1
VI	3720 ASKIM - KYKKELSRUD										35,9	90	11,0	18			8					
VI	3780 IGSI I HOBØL										43,1	86	10,1	18			10					
VI	3810 ASKIM II										43,4	90	13,6	18			9					
VI	4040 ENEBAKK - BARBØL										51,6	91	11,5	18			8					
VI	4090 VALLERUDÅSEN																					
VI	4110 LØRENSKOG - HANEBORG										34,9	100	10,4	18			7					
VI	4200 KJELLER	-0,9	2,6	3,8	-5,5	10,3	13	-15,7	4	84					25	0					500	0
VI	4260 SKEDSMO - HELLERUD	-0,5	2,8	3,9	-4,7	13,1	27	-14,5	4	81					24	0					491	0
VI	4460 HAKADAL JERNBANESTASJON	-2,1	2,1	2,3	-6,1	9,1	12	-15,4	4	86	103,0	161	23,5	18	27	0	13				536	0
VI	4740 UKKESTAD										46,5	97	19,0	18			9					
VI	4780 GARDERMOEN	-1,4	2,7	2,6	-4,9	9,3	13	-13,8	4	76	34,0	72	13,1	18	25	0	7	5,2	5	9	516	0
VI	4920 ÅRNES	-1,5	2,5	2,6	-5,6	8,6	13	-14,5	4	83	39,2	109	8,7	18	26	0	9				518	0
VI	11450 MINNESUND JERNBANESTASJON												13,4									
VI	17000 STRØMTANGEN FYR	2,5	2,7	4,8	0,2	8,6	27	-6,4	4						11	0					406	1
VI	17050 RÅDE - TOMB	0,6	2,1	4,6	-3,7	10,3	13	-14,0	4	82					25	0					460	0
VI	17150 RYGGE	1,1	2,6								47,9	90	13,6	18			8	3,4	9	5	446	1
VI	17251 MOSS BRANNSTASJON										50,5	94	11,5	18			8					
VI	17280 GULLHOLMEN	2,0	2,8	4,5	0,0	10,4	13	-5,2	4						13	0					420	2
VI	17380 RYGGE - HUGGENES									81	48,8	122	12,6	18			8					
VI	17775 FAGERSTRAND										32,7	80	10,9	18			8					
VI	17780 BLEKSLITJERN										34,0	76	11,8	18			8					
VI	17810 NESODDEN - TANGENÅSEN										40,2	103	15,1	18			7					
VI	17850 ÅS	0,3	2,8	4,0	-3,5	10,7	13	-13,3	4	79	36,2	72	11,4	18	24	0	7				468	0

Februar 2023

FY	STASJON	Tm	Av	Txm	Tnm	Txa	Txa-dt	Tna	Tna-dt	Rf	RR	RR%	Rxa	Rxa-dt	T0	T20	Rd1	Skd	Pe	Ov	Fyr	Vek
VI	17870 ÅS - RUSTADSKOGEN									86	47,1	102	13,5	20			9					
VI	19490 GJETTUM PLU										35,3	86	13,4	18			7					
VI	19510 ØVREVOLL										43,2	108	14,8	18			6					
VI	19710 ASKER	0,1	2,4	4,1	-3,2	11,3	28	-10,0	4	78	51,6	91	19,3	18	24	0	8				474	1
VI	19825 TOFTE - RULLETO										44,5		13,3	18			7					
VI	19930 GLITRE																					
VI	19940 LIER	-0,3	2,1	3,8	-4,1	10,5	11	-13,4	4	78					26	0					484	0
VI	20280 HØNEFOSS - HVERVEN	-1,4	1,5	2,5	-5,0	9,8	11	-12,6	2	79					27	0					516	0
VI	20301 HØNEFOSS - HØYBY	-1,4	2,1	3,2	-5,1	10,3	13	-12,6	2	80	28,6	114	9,2	18	27	0	7				515	0
VI	20520 LUNNER										29,1	71	9,0	18			6					
VI	24210 SOKNA II										42,6	118	14,6	18			7					
VI	24600 GRIMELI I KRØDSHERAD										34,7	99	10,9	18			7					
VI	24710 GULSVIK II	-2,2	2,0	2,3	-7,2	10,7	13	-16,1	4	78	27,9	73	14,0	18	27	0	5				537	0
VI	24890 NESBYEN - TODOKK	-3,6	2,2	1,5	-8,2	10,6	12	-17,3	2	81	23,7	119	8,8	18	28	0	5	3,8	8	5	576	0
VI	24960 GOL - STAKE										22,2	101	5,3	3			5					
VI	25100 HEMSEDAL - HØLTO										49,3	115	13,2	3			9					
VI	25110 HEMSEDAL II	-3,1	3,5	1,7	-8,8	8,4	28	-20,6	4	75					27	0					564	0
VI	25112 HEMSEDAL - HOLLEKOLTEN	-2,2	3,8	1,0	-5,6	6,1	27	-16,1	4	70					25	0					537	0
VI	25115 HEMSEDAL SKISENTER	-4,9	3,0	-2,0	-7,4	6,4	14	-13,8	4	80					28	0					612	0
VI	25320 ÅL III										46,0	153	8,7	3			9					
VI	25540 BAKKO I HOL										73,3	124	18,6	10			12					
VI	25630 GEILO - OLDEBRÅTEN	-2,5	3,5	1,6	-7,2	7,5	15	-17,7	4	73	70,8	169	13,2	20	26	0	11				547	0
VI	25640 GEILO										100,1	200	18,2	20			12	4,9	5	8		
VI	26350 SIGDAL - NEDRE EGGEDAL	-4,6	1,0	1,9	-10,6	10,5	11	-22,5	2	86					28	0					605	0
VI	26500 GEITHUS										32,4	85	16,3	18			5					
VI	26594 DRAMMEN - DANVIK										28,5	63	10,8	18			8					
VI	26780 SOLBERGELVA - OLLEVEIEN										25,7	55	10,6	18			6					
VI	26790 MJØNDALEN - ORKIDEHØGDA																					
VI	26802 MJØNDALEN - ÅSEN										22,1	65	7,4	18			6					
VI	26810 HOKKSUND - LOE										21,3	85	9,0	18			6					
VI	26820 HOKKSUND									81												
VI	26840 KROKSTADELVA - LANGELØKKA										20,4	68	6,5	18			6					
VI	26852 DRAMMEN - BRAGERNES SKOLE										28,8	82	11,7	18			6					
VI	26862 DRAMMEN TINGHUS										28,2	72	11,5	18			8					
VI	26864 DRAMMEN SYKEHUS										27,3	67	10,3	18			7					
VI	26872 DRAMMEN - ØREN SKOLE																					
VI	26898 DRAMMEN - ÅSSIDEN										22,5	64	7,6	18			7					
VI	26900 DRAMMEN - BERSKOG	-0,6	1,8	3,4	-4,5	10,1	11	-14,0	4	79	25,0	54	8,0	18	26	0	6				494	0
VI	26934 DRAMMEN - SOLUMSTRAND										30,7	83	10,0	18			8					
VI	27010 KONNERUD	-1,1	2,2	4,0	-6,0	10,4	13	-15,4	4	80	39,2	66	8,0	18	26	0	9				508	0
VI	27015 DRAMMEN - JARLSBERGVEIEN										21,7	87	7,3	18			7					
VI	28380 KONGSBERG BRANNSTASJON	-0,9	2,3	3,7	-5,1	10,0	11	-13,9	2	77	25,6	62	7,5	18	27	0	8	4,1	6	6	503	0
VI	28750 FLESBERG									76												
VI	28922 VEGGLI II	-0,8	2,9	3,6	-5,3	9,7	12	-11,5	2	72	24,8	80	6,2	3	26	0	6				499	4
VI	29350 UVDAL KRAFTVERK										38,3	89	11,4	3			7					
VI	29600 TUNHOVD										45,5	163	8,3	20			12					
VI	29720 DAGALI LUFTHAVN	-4,4	3,4	1,3	-10,7	6,9	28	-22,9	2	75					26	0					600	0
VT	26990 SANDE - GALLEBERG	0,1	2,3	3,8	-3,4	11,8	13	-12,1	4	75	28,9	64	9,4	18	25	0	7				461	1
VT	26996 SANDE - LAUVKOLLMYR	-2,4	2,3	3,4	-8,3	9,2	27	-20,3	4	85					28	0					544	0
VT	27120 HORTEN - NYKIRKE										39,0	71	11,9	18			6					
VT	27160 HORTEN II										29,8	55	11,2	18			7					
VT	27270 TØNSBERG - KILEN										43,6	81	11,6	23			8					
VT	27301 RAMNES - BERG										44,2	69	11,0	18			7					
VT	27315 RAMNES - KILE VESTRE									79												
VT	27330 TØNSBERG - TARANRØD																					
VT	27400 NØTTERØY - FØYNLAND										39,4	86	12,2	23			6					
VT	27403 NØTTERØY - KNARRBERG										48,3	103	15,1	23			6					
VT	27406 NØTTERØY - TORØD										46,1	96	14,7	23			7					
VT	27420 TJØME	2,5	3,2	6,0	-1,2	11,2	13	-9,9	4		41,6	97	14,9	23	18	0	7				406	3
VT	27433 NØTTERØY - TENVIK										45,9	84	16,0	23			7					
VT	27435 NØTTERØY - VESTSKOGEN										38,6	76	10,3	23			7					
VT	27450 MELSOM	1,4	2,9	5,2	-2,4	11,9	13	-11,2	4	75	50,1	76	15,7	23	21	0	8				436	3
VT	27460 NØTTERØY - BORGHEIM										46,6	93	16,4	23			6					
VT	27500 FÆRDER FYR	3,6	3,3	5,2	2,0	10,1	11	-2,8	4	78					4	0					376	5
VT	27600 SANDEFJORD										58,2	88	22,5	23			6					
VT	27770 STOKKE - SOLLI										48,8	73	12,9	23			8					
VT	27780 TJØLLING	2,5	3,2	6,0	-0,9	11,4	13	-9,3	4	76					18	0					405	4
VT	27800 HEDRUM																					

Februar 2023

FY	STASJON	Tm	Av	Txm	Tnm	Txa	Txa-dt	Tna	Tna-dt	Rf	RR	RR%	Rxa	Rxa-dt	T0	T20	Rd1	Skd	Pe	Ov	Fyr	Vek
VT	29950 SVENNER FYR	3,6	3,5	5,9	1,6	10,3	11	-3,6	2	76					5	0					375	6
VT	30000 LARVIK										60,6	96	24,0	23			6					
VT	30248 BREVIK										34,2	59	12,8	23			6					
VT	30249 LANGANGEN												17,4									
VT	30255 PORSGRUNN - ÅS	1,7	2,9	5,1	-1,4	11,2	11	-7,8	4	79	42,9	78	14,8	23	18	0	5				429	4
VT	30261 PORSGRUNN										41,7	77	14,5	23			6					
VT	30270 PORSGRUNN - KJØLNES										36,1	95	12,5	23			6					
VT	30320 SKIEN - ELSTRØM										37,3	73	14,8	23			6					
VT	30330 GJERPEN - ÅRHUS	0,3	2,2	4,6	-3,5	10,6	28	-11,3	4	78					25	0					468	1
VT	30380 GODAL										34,2	46	10,6	19			7					
VT	30530 NOTODDEN										28,3	86	9,9	23			7					
VT	30650 NOTODDEN LUFTHAVN									82												
VT	31080 TESSUNGDALEN - BAKKHUS										44,2	108	9,7	3			7					
VT	31400 FYRIEGG	-2,1	3,2	1,1	-4,8	6,6	7	-11,2	4	73	42,9	60	13,7	3	26	0	9				533	0
VT	31410 RJUKAN										32,3	101	11,0	3			8					
VT	31620 MØSSTRAND II	-3,6	3,1	0,2	-6,7	5,5	28	-13,4	4	79	56,4	104	13,4	3	27	0	11				577	0
VT	31900 TUDDAL																					
VT	32060 GVARV - NES	0,1	2,2	4,5	-3,3	10,9	11	-10,0	2	75	29,9	88	9,7	3	24	0	5				473	2
VT	32220 LIFJELL - ØYSTEINNATTEN	-2,8	3,9	-0,3	-5,1	6,2	14	-12,0	4		64,7	98	17,8	3	26	0	10				555	0
VT	32240 BØ									79												
VT	32350 ÅMOTSDAL										57,8	98	13,4	3			8					
VT	32780 HØIDALEN I SOLUM										38,9	78	13,5	3			5					
VT	32850 KVITESEID - MOEN										39,4	92	10,8	3			6					
VT	32890 HØYDALSMO II	-3,0	2,4	3,4	-8,8	9,3	28	-18,5	25	82	41,2	76	10,6	3	28	0	8				559	0
VT	33250 RAULAND										67,8	121	15,4	20			10					
VT	33300 HONNEGRASNUTEN	-4,7	3,1	-2,4	-7,0	5,4	28	-12,3	4						28	0					607	0
VT	33890 VÅGSLI	-3,3	3,0	1,4	-7,9	6,0	28	-19,1	4	81	139,0	128	23,5	3	26	0	14				569	0
VT	33950 HAUKELISETER TESTFELT	-3,6	2,9	0,0	-7,1	3,8	28	-20,1	4	81	175,7	154	24,3	3	26	0	19				576	0
VT	34130 JOMFRULAND	3,7	3,5	6,3	1,2	11,6	13	-3,9	2	74	41,2		13,9	23	9	0	6				371	10
VT	34580 DRANGEDAL-REFSDALSKILEN										43,8	83	14,0	3			5					
VT	34800 TØRDAL - SUVDØLA										49,9	75	16,5	23			8					
VT	34900 POSTMYR I DRANGEDAL										48,1	79	13,8	3			8					
VT	37230 TVEITSUND	0,9	3,0	4,9	-2,6	9,4	11	-10,2	2	77	36,6	64	14,0	3	21	0	7				450	3
VT	37500 FOLDSÆ										42,4	85	10,5	3			9					
AG	35090 EIKELAND										45,3	53	18,0	3			7					
AG	35210 GJERSTAD JERNBANESTASJON	-0,3	2,3	4,9	-4,5	10,3	12	-12,4	2	84	36,1	53	14,2	3	24	0	6				486	1
AG	35860 LYNGØR FYR	4,1	3,4	6,8	1,9	10,9	12	-3,6	2	65					7	0					360	13
AG	36110 ARENDAL BRANNSTASJON II										52,1	67	19,1	23			8					
AG	36200 TORUNGEN FYR	4,4	3,3	6,8	2,4	10,6	11	-2,5	2	75	28,0	46	10,4	3	3	0	5				352	14
AG	36330 ARENDAL LUFTHAVN	2,8	3,2	6,5	-0,5	11,5	27	-6,9	2	77					15	0					397	7
AG	36490 BØYLEFOSS										46,6	50	20,2	3			8					
AG	36560 NELAUG	1,5	3,0	5,5	-1,8	9,7	11	-9,1	2	85	47,4	52	19,9	3	22	0	7	5	3	7	433	3
AG	38140 LANDVIK	3,6	3,5	7,5	0,0	11,5	12	-6,1	2	76	59,6	63	19,4	3	12	0	7				375	10
AG	38380 DOVLAND										71,0	65	14,9	3			10					
AG	38600 MYKLAND										40,8	56	13,1	3			7					
AG	38730 HYNNEKLEIV	0,6	3,2	5,2	-3,4	10,9	27	-12,1	2	85	30,3	49	12,1	3	23	0	6				459	1
AG	38800 TOVDAL										52,5	71	14,0	3			10					
AG	39010 KRISTIANSAND - FIDJEÅSEN												0,0									
AG	39030 KRISTIANSAND - HÅNES										51,1	85	12,1	3			7					
AG	39040 KJEVIK	3,5	3,3	7,2	-0,1	11,5	12	-5,9	2	78			11,9		14	0					378	10
AG	39100 OKSØY FYR	4,8	3,3	6,8	3,0	9,8	11	-1,3	2	78					2	0					342	17
AG	39150 KRISTIANSAND - SØMSKLEIVA										84,4	75	21,0	23			11					
AG	39160 KRISTIANSAND - HOLDALSNUTEN										67,0	66	16,6	5			12					
AG	39165 KRISTIANSAND BRANNSTASJON																					
AG	39200 KRISTIANSAND - KVADRATUREN																					
AG	39210 DUEKNIPEN												18,2									
AG	39220 MESTAD I ODDERNES										97,7	68	21,2	23			12					
AG	39750 BYGLANDSFJORD - NESET	1,9	3,3	5,5	-0,5	9,7	12	-5,4	2	78	55,2	69	15,9	3	16	0	10				424	3
AG	40250 VALLE	-0,2	2,9	4,1	-4,0	9,5	11	-14,2	2	82	95,5	131	23,6	3	23	0	12				482	2
AG	40420 BYKLE - KULTRAN	-1,5		2,6	-5,2	6,6	21	-13,9	26	79	115,3	133	24,7	20	24	0	12				518	0
AG	40510 BLÅSJØ	-4,0	2,7	-1,7	-6,1	0,2	15	-13,5	26	96					28	0					588	0
AG	40880 HOVDEN - LUNDANE	-4,0	3,0	0,4	-9,5	3,9	21	-20,2	26	84	122,0	167	24,2	1	25	0	14				588	0
AG	41090 MANDAL III	4,5	3,3							81	137,4	145	30,9	20			14				349	13
AG	41175 LAUDAL - KLEIVEN	2,2	3,5	4,9	-0,3	10,1	27	-6,7	4	88	132,9	91	21,6	3	12	0	15	5,5	4	12	416	2
AG	41480 ÅSERAL	1,1	3,0	5,1	-2,2	11,5	28	-9,1	2	81	132,6	95	26,2	20	16	0	15				445	2
AG	41550 LJOSLAND - MONEN										124,6	97	28,9	20			11					
AG	41770 LINDESNES FYR	5,3	3,3	6,9	3,9	8,6	24	-0,3	4	79	120,7	121	23,7	20	1	0	14	5,7	4	11	327	21
AG	41825 LYNGDAL	4,1	3,1	7,1	1,2	10,3	11	-5,5	26	81	210,6		44,0	20	9	0	16				363	15

Februar 2023

FY	STASJON	Tm	Av	Txm	Tnm	Txa	Txa-dt	Tna	Tna-dt	Rf	RR	RR%	Rxa	Rxa-dt	T0	T20	Rd1	Skd	Pe	Ov	Fyr	Vek
AG	42160 LISTA FYR	5,3	3,4	7,2	3,5	10,6	27	-1,4	27	88	108,6	121	24,8	3	2	0	13				328	22
AG	42520 RISNES I FJOTLAND										205,5	125	46,7	20			17					
AG	42650 FLEKKEFJORD										267,8	136	60,8	20			16					
AG	42720 BAKKE										193,9	105	41,5	20			15					
AG	42810 TONSTAD - NETTFED										210,7	120	45,0	20			16					
AG	42940 SIRDAL - SINNES	-1,2	2,9	2,9	-5,0	8,0	28	-17,4	25	86	171,2	109	32,6	20	21	0	15				510	0
RO	43010 EIK - HOVE	2,6	2,8	6,0	-0,2	9,7	12	-6,1	28	87	273,1	124	57,5	20	12	0	16	6,3	2	17	403	7
RO	43090 JØSSINGFJORD										219,7	141	45,0	20			15					
RO	43350 EIGERØYA	5,1	2,9	6,8	3,4	9,0	11	0,1	26						0	0					334	15
RO	43810 MAUDAL																					
RO	44080 OBRESTAD FYR	4,8	2,8	6,7	2,7	8,7	20	-3,4	26	89	126,9	127	29,0	3	5	0	15				342	15
RO	44300 SÆRHEIM	4,3	2,6	6,5	2,3	8,7	11	-2,3	26	83	141,6	126	26,7	20	5	0	17				354	11
RO	44480 SØYLAND I GJESDAL										279,2	136	49,8	11			19					
RO	44520 HELLAND I GJESDAL										261,5	128	41,3	11			18					
RO	44560 SOLA	5,1	3,0	7,3	2,7	9,5	11	-3,6	26	83	125,9	126	24,0	20	7	0	16	5,6	4	13	334	22
RO	44610 KVITSØY - NORDBØ	5,5	2,7	7,1	4,0	8,8	20	1,2	26		115,8	103	23,7	3	0	0	15				322	24
RO	44640 STAVANGER - VÅLAND	4,7	2,9	6,9	2,6	9,3	15	-1,6	26	82	140,1	136	26,9	20	6	0	17				345	17
RO	44730 SANDNES - ROVIK										171,4	136	33,0	20			18					
RO	44760 IMS										223,9	140	39,5	20			18					
RO	44800 SVILAND										229,1	134	40,0	20			19					
RO	45350 LYSEBOTN	4,0	2,3	6,5	1,8	10,6	15	-2,9	27	76	271,1	119	71,9	20	6	0	18				364	14
RO	45530 LIARVATN	2,3	2,8	5,0	-0,3	8,9	15	-5,9	26	74	316,2	154	71,0	11	13	0	17				411	2
RO	45770 HJELMELAND	3,9	2,7	6,9	1,5	10,3	15	-3,9	26	82					9	0					368	13
RO	45870 FISTER - SIGMUNDSTAD	4,7	2,7	7,2	2,6	10,9	15	-2,0	27	81	166,7	119	38,5	20	7	0	15				344	21
RO	46150 SAND I RYFYLKE II										269,2	121	54,2	20			19					
RO	46220 GULLINGEN SKISENTER	-0,1	2,7	2,3	-2,3	6,8	28	-6,9	26	84	293,2		61,1	20	22	0	18				480	0
RO	46300 SULDALSVATN										217,1	116	38,0	11			18					
RO	46610 SAUDA	1,9	2,1	5,1	-0,3	9,6	20	-5,5	4	83	302,3	136	52,3	20	12	0	21	6,4	4	18	422	1
RO	46850 HUNDSEID I VIKEDAL										350,4	123	51,9	20			20					
RO	46930 VATS I VINDAFJORD	3,7	2,7	6,5	0,8	10,0	11	-5,1	26	87	232,6	108	42,6	20	11	0	20				374	12
RO	47240 KARMØY - BREKKEVANN										189,0	139	40,5	3			20					
RO	47260 HAUGESUND LUFTHAVN	5,4	3,3	7,3	3,1	9,4	11	-3,5	26	81					4	0					324	24
RO	47270 KARMØY - HYDRO										167,1	122	30,9	3			20					
RO	47300 UTSIRA FYR	5,6	2,8	6,8	4,3	8,4	11	1,1	10	92	127,2	124	29,7	3	0	0	17	6,3	2	15	319	24
RO	47350 RØVÆR	5,7	3,0	7,1	4,1	8,8	11	0,6	3						0	0					317	27
VL	25830 FINSEVATN	-5,4	3,3	-2,2	-8,8	5,2	15	-26,0	4	83	57,3	92	8,9	9	28	0	14				628	0
VL	29400 SANDHAUG	-6,1	3,3	-2,8	-10,1	3,0	15	-22,3	4	93	9,3		1,4	18	28	0	3				646	0
VL	46430 RØLDALSFJELLET	-2,7	2,8	-0,1	-5,0	4,6	27	-10,9	4	85	282,6	154	41,4	1	27	0	21				552	0
VL	46432 RØLDALSFJELLET - ELVERSHEI	-4,9	2,8	-2,8	-6,8	0,0	15	-11,5	10						28	0					613	0
VL	47450 STRAUMØY										205,1	135	35,3	20			19					
VL	47498 ETNE II	3,4	2,6	7,0	0,5	10,8	15	-5,2	28	85	218,2	113	28,7	11	11	0	20				382	11
VL	47600 LITLEDAL										249,2	115	44,2	20			19					
VL	47610 BASURA																					
VL	47820 EIKEMO										372,2	135	58,7	20			20					
VL	47890 OPSTVEIT										408,1	134	77,2	20			21					
VL	48120 STORD LUFTHAVN	4,5	2,2	6,8	2,6	10,3	21	-0,9	2	90					5	0					349	16
VL	48330 SLÅTTERØY FYR	5,4	2,4	7,0	3,6	8,7	10	0,6	10	81					0	0					324	24
VL	48450 HUSNES										292,2	147	45,1	20			20					
VL	48500 ROSENDAL										182,5	111	24,1	3			19					
VL	49080 ØVRE KROSSDALEN										211,7	110	32,1	20			19					
VL	49085 FOLGEFONNA SKISENTER	-3,1	2,6	-0,3	-6,1	6,6	14	-10,8	25	92					28	0					563	0
VL	49087 FOLGEFONNA SKISENTER TOPP	-5,8	1,6																		618	0
VL	49220 ODDA - JORDAL	2,5	2,2	5,6	0,2	10,7	16	-5,5	4		205,7		26,9	20	12	0	16				406	3
VL	49245 SKARE									89	318,7		50,9	20			18					
VL	49351 TYSSEDAL IA																					
VL	49360 TYSSEDAL V										240,6		40,8	1			17					
VL	49420 SKJEGGEDAL	0,3	2,2	3,8	-2,1	8,1	16	-8,9	4	84	203,6		37,6	1	20	0	20				466	0
VL	49490 ULLENSVANG FORSØKSGARD	2,5	1,8	5,5	0,1	10,3	11	-4,8	4	80	225,3	142	38,0	20	13	0	17				407	4
VL	49800 FET I EIDFJORD	-2,2	2,7	1,1	-5,7	5,9	15	-12,8	26	80	127,1	132	20,7	10	25	0	18				538	0
VL	50070 KVAMSØY	2,8	1,4	4,9	1,0	7,8	12	-1,3	25	85	240,0	120	35,6	20	12	0	20	6,5	1	17	397	5
VL	50110 KVAM - AKSNESET																					
VL	50150 HATLESTRAND										255,9	131	37,7	20			20					
VL	50175 AUSTEVOLL	4,8	2,3	6,9	2,9	8,8	28	-0,5	2						3	0					343	18
VL	50310 KVAMSKOGEN - JONSHØGDI	0,1	2,3	2,9	-2,5	6,3	27	-8,5	4	90	312,4	113	40,1	20	18	0	20				473	0
VL	50351 SAMNANGER II												67,9									
VL	50450 FANA - STEND										252,6	134	36,0	20			18					
VL	50500 FLESLAND	4,0	2,3	6,3	1,9	9,0	15	-3,2	2	87	200,9	120	32,0	20	10	0	18	6,1	2	16	363	14
VL	50503 SÆDALEN										267,4	119	35,3	11			20					

FY	STASJON	Tm	Av	Txm	Tnm	Txa	Txa-dt	Tna	Tna-dt	Rf	RR	RR%	Rxa	Rxa-dt	T0	T20	Rd1	Skd	Pe	Ov	Fyr	Vek
VL	50540 BERGEN - FLORIDA	4,5	2,2	7,0	2,5	10,0	15	-2,4	2	80	260,1	124	34,7	20	5	0	19	6,5	2	20	349	20
VL	50570 SKREDDERDALEN									94	212,5	96	31,3	23			20					
VL	50810 ÅSANE												29,4									
VL	50865 GULLFJELLET									91	395,5	111	66,6	11			21					
VL	51010 FOSSMARK	3,2	1,8	6,0	1,4	10,0	20	-2,8	4	83			56,8		9	0					385	12
VL	51250 ØVSTEDAL										397,4	128	61,0	11			20					
VL	51440 EVANGER									92	232,6	117	30,1	11			19					
VL	51470 BULKEN	0,4	2,2	3,4	-2,1	5,9	20	-8,4	4	91	233,9	130	37,4	11	18	0	17				466	0
VL	51530 VOSSEVANGEN	-0,1	2,0	2,9	-2,6	7,9	8	-11,0	4	91	171,2	136	23,2	1	18	0	18				479	0
VL	51800 MJØLFJELL UH	-2,1	2,1	1,9	-5,5	6,4	16	-14,8	4	83	170,1	89	23,0	20	23	0	18				535	0
VL	51990 MYRKDALEN-VETLEBOTN	-1,5	2,7	1,1	-4,1	4,5	11	-10,8	4	88	333,1	103	45,1	20	23	0	21				519	0
VL	52170 EKSINGEDAL										332,9	136	38,0	20			20					
VL	52310 MODALEN III	0,7	1,8	4,1	-1,8	8,6	15	-9,0	4	88			28,0		18	0					456	0
VL	52400 EIKANGER - MYR										264,8	126	37,7	20			20					
VL	52475 BLOMVÅG - SELE										194,7	141	26,2	20			18					
VL	52535 FEDJE	5,1	2,0	6,7	3,4	8,8	10	0,1	3	85					0	0					333	22
VL	52750 FRØYSET										235,2	106	32,2	11			20					
VL	52860 TAKLE	3,8	2,1	6,0	1,7	9,8	15	-3,0	4	81	285,8	100	41,5	20	7	0	20				369	15
VL	52930 BREKKE I SOGN										366,3	118	47,7	20			20					
VL	52970 SØREBØ										318,4	164	79,0	23			17					
VL	52990 ORTNEVIK										183,1	125	31,8	20			17					
VL	53070 VIK I SOGN III										161,5	147	25,1	20			15					
VL	53101 VANGSNES	2,4	1,4	4,6	0,3	8,6	8	-2,7	4	80	144,1	130	28,1	20	14	0	16	6	2	17	409	5
VL	53130 FRESVIK										116,5	139	25,0	20			12					
VL	53160 JORDALEN - NÅSEN										199,3	103	30,8	20			17					
VL	53480 KLEVAVATNET	-3,3	3,1	-0,3	-6,4	3,8	15	-15,7	3	80	79,6	35	12,6	10	27	0	16				568	0
VL	53530 MIDTSTOVA	-4,3	2,7	-1,6	-6,9	3,6	14	-15,2	2	87	92,0	79	19,1	20	28	0	16				596	0
VL	53680 FLÅM - JOASETBERGI	-1,9		0,7	-4,1	4,6	15	-9,5	4	81			19,5		24	0					529	0
VL	53700 AURLAND										85,2	140	24,9	20			12					
VL	54110 LÆRDAL IV	0,8	1,5	3,6	-1,5	9,3	9	-7,2	4	82	88,7	286	26,7	20	17	0	13				454	1
VL	54320 BORGUND - LO										72,9	155	16,0	21			10					
VL	54420 ØLJUSJØ PUMPEKRAFTVERK																					
VL	54600 MARISTOVA	-3,3		0,9	-7,0	6,3	16	-18,1	4	78	91,3	141	19,2	20	26	0	14				568	0
VL	54780 ØVRE ÅRDAL										74,7	117	14,0	11			13					
VL	55300 SKJOLDEN										120,7	153	21,8	20			15					
VL	55425 SPØRTEGGBU	-6,8	1,9	-4,3	-8,7	-0,1	14	-13,6	10						28	0					665	0
VL	55550 HAFSLO										110,0	111	25,1	20			13					
VL	55670 VEITASTROND										220,0	132	31,3	20			19					
VL	55700 SOGNDAL LUFTHAMN	-1,1	1,9	1,7	-3,9	5,1	8	-10,2	4	85					25	0					507	0
VL	55730 SOGNDAL - SELSENG										211,2	144	47,2	20			19					
VL	55770 NJØS	2,2	1,5	4,7	-0,2	9,1	12	-5,3	4	78	118,1	133	23,6	20	16	0	15				400	6
VL	55820 FJÆRLAND - BREMUSEET	-0,4	2,0	3,0	-3,3	8,7	11	-13,0	4	92	244,5	137	34,4	11	19	0	22				487	0
VL	55928 BALESTRAND - BALE									84												
VL	55930 BALESTRAND BRANNSTASJON										206,8	119	30,5	11			19					
VL	56010 HØYANGER VERK										261,7	109	34,4	11			18					
VL	56320 LAVIK										282,7	130	59,3	11			19					
VL	56400 YTRE SOLUND										186,0	122	23,4	20			20					
VL	56420 FURENESET	3,7	1,7	6,0	1,3	9,8	15	-3,9	4	81	192,9	91	23,8	20	9	0	19				371	14
VL	56520 HOVLANDSDAL										315,7	101	46,5	11			20					
VL	56780 SYGNA										278,1	120	37,5	11			21					
VL	56850 VIKSDALEN I GAULAR										227,9	113	33,1	21			18					
VL	56960 HAUKEDAL	-0,6	1,5	2,9	-3,3	7,9	15	-12,6	2	91			27,9		19	0					492	0
VL	57000 FØRDE LH - BRINGELAND	1,3	2,1	3,9	-1,1	8,1	15	-6,5	2	86					16	0					440	0
VL	57340 JØLSTER - KVAMSFJELLET	-4,1	0,7																		589	0
VL	57390 SKEI I JØLSTER																					
VL	57480 BOTNEN I FØRDE										280,2	101	38,6	11			20					
VL	57660 EIMHJELLEN																					
VL	57710 FLORØ LUFTHAMN	4,2	1,6	6,0	2,2	8,8	15	-2,2	2	82					6	0					349	12
VL	57770 YTTERØYANE FYR	5,1	1,7	6,5	3,6	9,0	15	0,5	25	83					0	0					332	22
VL	57790 MYKLEBUSTFJELLET	-1,2	1,6	0,5	-2,8	4,5	15	-6,5	10						24	0					492	0
VL	57810 SVELGEN II										246,2	99	32,8	9			21					
VL	57850 DAVIKNES										267,8	111	37,4	11			21					
VL	57940 ÅLFOTEN II										291,5	120	43,5	11			21					
VL	57990 GJENGEDAL										295,9	120	33,6	13			20					
VL	58070 SANDANE	2,4	1,7	5,2	-0,2	10,9	16	-6,4	4	82	138,6	114	22,6	9	13	0	17				410	8
VL	58100 SANDANE LUFTHAMN	2,4	1,4	5,1	0,2	10,9	16	-4,2	3	86					13	0					408	6
VL	58320 MYKLEBUST I BREIM										216,8	138	26,0	20			20					
VL	58390 INNVIK - HEGGDAL										173,1	165	30,5	1			18					

FY	STASJON	Tm	Av	Txm	Tnm	Txa	Txa-dt	Tna	Tna-dt	Rf	RR	RR%	Rxa	Rxa-dt	T0	T20	Rd1	Skd	Pe	Ov	Fyr	Vek
VL	58480 OLDEDALEN										180,8	135	25,0	11			18					
VL	58780 NORDFJORDEID - NYMARK										270,9	125	36,6	11			21					
VL	58860 TROLLEDALSEGGA	-3,3	1,1	-1,4	-4,8	3,0	15	-9,3	10						28	0					568	0
VL	58900 STRYN - KROKEN	0,4	1,4	3,5	-2,3	9,5	16	-9,5	4	90	180,9	121	21,8	11	21	0	19				464	1
VL	59110 KRÅKENES	4,8	1,7	6,3	3,0	11,5	15	-0,3	9	76					3	0					342	19
VL	59250 REFVIK										156,7	98	22,5	9			17					
VL	59450 STADLANDET	4,2	2,0	6,3	2,1	11,6	15	-3,3	19	79	201,1	99	26,3	23	8	0	21				358	20
MR	58960 HORNINDAL	-0,1		3,2	-3,1	8,9	15	-10,9	4	88	221,8	113	33,7	11	21	0	21				477	0
MR	59680 ØRSTA-VOLDA LUFTHAMN	2,7	2,7	5,8	-0,9	11,7	15	-7,9	4	80					17	0					401	15
MR	59695 ØRSTA - EITREFJELL	-0,9	1,9	1,6	-3,7	6,4	15	-9,6	1	88	246,7	123	44,2	11	25	0	23				502	0
MR	59800 SVINØY FYR	5,1	1,4	6,6	3,3	10,8	15	-0,1	19	77					1	0					333	23
MR	60190 ROALDSHORNET	-3,5	2,1	-0,9	-5,7	5,5	14	-10,0	10						28	0					574	0
MR	60240 ÅKERNESET																					
MR	60400 NORDDAL	2,1		5,3	-0,5	12,8	8	-5,6	4	83	120,2	119	16,7	10	15	0	13				419	10
MR	60500 TAFJORD	2,6	1,2	6,5	0,0	14,2	15	-3,8	2	73	110,7	112	15,8	10	14	0	14				402	11
MR	60640 VALLDAL - MURI	2,6	1,5	6,1	-0,1	13,7	16	-5,6	4		155,8	132	26,8	11	12	0	15				404	13
MR	60650 LINGE									79												
MR	60800 ØRSKOG	3,1	1,4	6,6	-0,1	12,7	16	-5,5	2	81	173,7	135	20,4	11	12	0	20				388	15
MR	60810 LEBERGSFJELLET	-0,8	1,3																		486	0
MR	60945 ÅLESUND IV	4,5	1,9	7,5	1,8	13,2	15	-1,8	4	89	143,5	110	24,7	9	6	0	19				350	26
MR	60990 VIGRA	4,3	1,5	6,9	1,6	12,0	15	-2,9	2	78					9	0					356	20
MR	61060 REKDAL	3,9	1,8	6,9	1,2	12,3	16	-3,5	2	75					11	0					368	21
MR	61062 TOMREFJORD										186,6		34,0	21			19					
MR	61090 TRESFJORDEN												33,4									
MR	61340 ÅNDALSNES - KAMSHAUGEN	2,0	1,2	5,4	-0,8	13,3	8	-6,3	1		169,4	155	24,2	11	17	0	19				404	5
MR	61410 MANNEN	-4,8	2,5	-2,0	-7,4	5,3	14	-12,8	4	91	187,0	153	29,4	10	28	0	21				611	0
MR	61420 MARSTEIN	1,0	1,6	4,2	-1,7	11,8	8	-7,4	1	82	154,8	126	23,5	10	22	0	17				449	4
MR	61820 ERESFJORD																					
MR	62270 MOLDE LUFTHAVN	2,5	1,6	5,3	-0,1	11,7	8	-6,2	4	83					14	0					394	5
MR	62295 MOLDE - HINDALSRØRA	1,1	1,7	4,0	-1,9	8,9	16	-8,9	4	82	171,5	85	18,2	25	20	0	19				445	3
MR	62480 ONA II	4,8	1,6	6,7	2,9	10,9	15	-0,5	19	76					1	0					342	21
MR	62700 HUSTADVATN	2,9	1,4	6,2	-0,1	13,0	15	-6,8	4	84	211,0	108	24,1	21	16	0	21				394	16
MR	62900 EIDE PÅ NORDMØRE										281,7	132	29,9	13			23					
MR	62980 GJEMNES - REINSFJELLET	-3,0	1,4	-0,6	-5,3	5,4	15	-9,2	10						28	0					561	0
MR	63420 SUNNDALSØRA III	2,6	1,5	6,2	-0,3	12,9	16	-5,8	2	73	118,8	140	19,1	12	14	0	15	6,7	1	19	403	10
MR	63530 HAFSÅS										86,7	147	25,8	11			10					
MR	64300 KRISTIANSUND - KARIHOLA																					
MR	64320 KRISTIANSUND ELVERK										114,9	109	14,0	9			21					
MR	64330 KRISTIANSUND LUFTHAVN	3,2	1,6	6,2	0,7	12,5	8	-3,7	1	75					11	0					386	13
MR	64510 TINGVOLL	1,7	1,2	4,6	-0,6	11,7	8	-6,1	4	84					17	0					429	4
MR	64700 INNERDALEN	0,3	1,9	4,0	-3,6	10,4	16	-12,5	1	80	176,8	114	33,2	11	21	0	20				468	3
MR	64760 SURNADAL - SYLTE									87												
MR	64870 TÅGDALEN	-1,0	1,8	1,9	-3,6	9,0	8	-10,9	4	82	149,6	122	24,8	13	23	0	20				503	0
MR	65310 VEIHOLMEN	4,7	1,8	6,6	2,5	10,4	8	-1,1	4	81					3	0					344	22
MR	65370 SMØLA - MOLDSTAD										125,2	113	21,2	10			20					
TL	10300 HÅSJØEN - SOLGLØTT										38,5	113	6,0	20			12					
TL	10380 RØROS LUFTHAVN	-6,0	2,1	-1,2	-11,7	6,4	12	-26,4	2	82	50,2	148	7,6	18	26	0	11	5,4	1	7	644	0
TL	10600 AURSUND										65,0	138	9,7	20			15					
TL	10800 SØLENDET	-5,3	2,2	-2,0	-9,2	4,5	12	-23,2	4	89	57,4	137	7,8	20	27	0	14				624	0
TL	63580 ÅNGÅRDSVATNET										102,2	160	26,9	11			16					
TL	63630 TROLLHEIMEN - STORHORNET	-7,1	1,8	-4,7	-9,2	0,0	15	-13,4	10						28	0					674	0
TL	63705 OPPDAL - SÆTER	-1,2	2,3	2,1	-4,9	7,1	7	-13,0	2	75	73,2	144	14,8	11	25	0	10				509	0
TL	63820 DRIVDALEN	-1,4	2,6	1,7		7,4	7			71	67,1	105	21,0	17		0	22				515	1
TL	65230 HEMNE - LENES										182,9	121	33,6	13			20					
TL	65451 HITRA - SANDSTAD II	3,1	1,5	5,6	0,6	11,0	8	-7,0	1	81	123,4	105	31,7	13	12	0	19				389	11
TL	65940 SULA	4,3	1,8	6,2	2,2	9,9	8	-0,8	4	78					6	0					355	19
TL	66150 ORKDAL - THAMSHAMN	0,0	2,4	3,1	-2,7	9,1	13	-13,4	4	85	109,0	127	23,0	13	24	0	16				475	4
TL	66620 RENNEBU - RAMSTAD										98,8	168	16,7	25			13					
TL	67140 SKJETLEIN	0,4	1,7	3,4	-2,9	8,8	12	-12,0	2	82					24	0					447	3
TL	67150 LEINSTRAND										56,6	83	16,7	13			11					
TL	67280 SOKNEDAL	-1,5	2,1	1,8	-5,0	7,9	12	-15,9	1	86	98,7	139	13,3	10	25	0	18				518	0
TL	67560 KOTSØY	-2,3	1,8	1,1	-5,6	8,2	13	-16,8	4	90	70,3	110	8,1	19	25	0	15				541	0
TL	67780 ÅLEN										62,2	130	8,0	18			17					
TL	68010 TRONDHEIM - HØVRINGEN									84	103,0		23,1	13			18					
TL	68050 LADE									79	64,0	99	11,2	13			14					
TL	68120 SAUPSTAD	-0,3	1,5	2,7	-3,3	7,8	13	-12,0	2	86	115,2	139	28,0	13	24	0	18				483	2
TL	68125 SVERRESBORG	-0,2	2,0	2,4	-3,3	7,7	13	-12,4	4	88	132,7	151	34,5	13	24	0	19				482	2
TL	68230 TRONDHEIM - RISVOLLAN									90	113,7	132	27,7	13			19					

FY	STASJON	Tm	Av	Txm	Tnm	Txa	Txa-dt	Tna	Tna-dt	Rf	RR	RR%	Rxa	Rxa-dt	T0	T20	Rd1	Skd	Pe	Ov	Fyr	Vek
TL	68270 LØKSMYR										104,2	100	17,4	13			17					
TL	68290 SELBU II	-1,3	1,5	2,3	-5,2	8,0	12	-17,1	3	84	74,7	129	14,0	13	25	0	19				513	0
TL	68420 AUNET										98,0	138	13,2	19			19					
TL	68840 STUGUDAL - KÅSEN										82,4	114	9,9	19			17					
TL	68860 TRONDHEIM - VOLL	0,6	1,8	3,1	-2,3	8,4	13	-10,4	1	82	102,9	141	23,8	13	20	0	18				460	4
TL	69020 RANHEIM									79			22,1									
TL	69100 VÆRNES	0,6	1,7	3,6	-2,7	8,7	13	-11,4	4	84	91,8	143	28,2	13	23	0	17	5,8	4	14	461	4
TL	69150 KVITHAMAR	0,5	1,7	3,5	-3,0	8,5	8	-13,4	4	80	121,1	146	32,2	13	25	0	19				462	4
TL	69380 MERÅKER - VARDETUN	-1,3	1,7	2,2	-5,0	7,6	13	-18,4	4	83	101,4	141	33,6	13	25	0	16				511	2
TL	69420 KLUKSDAL										84,2	119	15,7	10			16					
TL	69550 ØSTÅS I HEGRA										165,3	176	38,4	13			20					
TL	69655 FROSTA	1,1	1,8	3,6	-1,5	8,5	13	-9,5	4	83					19	0					445	3
TL	69960 BURAN										84,1	165	38,8	13			15					
TL	70510 VERA II										129,1	136	20,1	26			13					
TL	70680 MÆRE III	-0,1	1,9	2,6	-3,0	7,9	13	-12,8	4	86					23	0					479	2
TL	70820 UTGÅRD										120,7	142	35,5	13			18					
TL	70850 SNÅSA - KJEVLIA	-1,6	2,0	1,8	-6,0	7,3	8	-21,8	4	87	113,3	137	37,2	13	23	0	17				522	0
TL	70930 SNÅSA - NAGELHUS										158,7	167	48,2	13			22					
TL	71000 STEINKJER - SØNDRE EGGE	-0,6	1,7	2,3	-4,0	8,0	13	-14,2	4	89	106,0	147	26,0	13	24	0	16				494	1
TL	71200 MOSVIK - TRØAHAUGEN										143,8	137	46,9	13			18					
TL	71280 LEKSVIK - MYRAN										169,9	126	40,5	13			21					
TL	71320 RISSA III	1,2	1,8	4,0	-1,6	8,9	12	-8,3	4	83					20	0					442	6
TL	71550 ØRLAND III	2,5	1,8	4,8	-0,1	8,4	13	-6,7	4	83	111,1	136	20,9	13	15	0	21	6,5	2	17	406	7
TL	71780 ÅFJORD II	1,0	1,8	4,0	-2,2	9,5	8	-10,4	4	91	221,5	152	50,9	13	22	0	22				449	4
TL	71850 HALTEN FYR	4,2	1,8	5,9	2,2	9,0	7	-1,3	10						7	0					360	18
TL	71900 BESSAKER										123,7	121	21,0	13			21					
TL	71990 BUHOLMRÅSA FYR	3,7	2,3	5,7	1,5	10,0	16	-2,1	3	78					10	0					373	15
TL	72580 NAMSOS LUFTHAVN	0,3	2,4	3,0	-2,7	8,6	8	-14,8	4	84					20	0					469	2
TL	72650 OVERHALLA - UNNSET										166,6	144	40,3	13			19					
TL	72710 OVERHALLA - SKOGMO									89												
TL	73250 SØRLI										42,1	90	12,4	13			9					
TL	73550 GARTLAND	-2,1	2,4	1,5	-5,6	8,0	8	-21,2	4	91	132,5	110	35,6	13	24	0	21				533	0
TL	73800 TUNNSJØ										74,5	122	9,6	10			19					
TL	74350 NAMSSKOGAN	-2,6	2,3	1,2	-6,8	7,1	9	-22,9	4	88	141,4	117	18,2	1	24	0	20				548	0
TL	75020 OTTERØY										186,8	157	52,0	13			23					
TL	75100 LIAFOSS																					
TL	75220 RØRVIK LUFTHAVN	1,8	1,9	4,0	-1,1	7,6	7	-9,1	21	84					19	0					425	5
TL	75410 NORDØYAN FYR	3,5	2,1	5,3	1,4	10,1	8	-1,9	22	82					9	0					379	12
TL	75550 SKLINNA FYR	3,6	2,2	5,3	1,5	8,4	8	-2,0	10	77					8	0					366	11
NO	76240 SØMNA - KVALØYFJELLET	0,3	2,2	2,5	-1,8	8,9	8	-5,7	4	87					20	0					466	1
NO	76250 SØMNA - STEIN										143,9	114	17,0	10			23					
NO	76330 BRØNNØYSUND LUFTHAVN	2,3	1,9	4,7	-0,3	11,2	8	-6,8	4	81					13	0					411	7
NO	76450 VEGA - VALLSJØ	2,6	2,5	5,0	-0,3	11,2	8	-7,6	3	80			11,7		13	0		4,9	4	0	405	11
NO	76530 TJØTTA									80	152,3	132	17,8	17			21					
NO	76750 SANDNESSJØEN LH - STOKKA	2,1	1,8	4,6	-0,6	11,8	16	-7,5	4	79					14	0					418	6
NO	77230 MOSJØEN LUFTHAVN	-1,0	3,3	2,1	-4,1	9,4	8	-17,9	4	84	175,7	121	22,9	19	21	0	20				504	3
NO	77280 LAKSFORS									84	170,9	128	25,9	19			20					
NO	77425 MAJAVATN V	-3,5	2,7	0,3	-7,6	5,6	8	-27,0	4	84	114,7	97	18,0	19	21	0	16				574	0
NO	77490 KAPPFJELLET	-5,2	2,9	-3,2	-7,0	1,1	12	-12,2	2						28	0					622	0
NO	77850 SUSENDAL										85,2	125	18,7	20			15					
NO	78250 LEIRFJORD																					
NO	78350 BARDAL										184,8	131	33,5	12			21					
NO	78360 SELJELIA	-1,5	2,8	1,3	-4,1	8,2	8	-15,2	2	89	217,1	124	25,6	10	20	0	20				519	1
NO	78370 BJERKA - VALLA										182,3	137	27,6	19			18					
NO	78800 VARNTRESK	-3,1	3,4	-0,3	-6,0	6,1	8	-17,7	22	87	75,7	85	10,9	7	23	0	16				564	0
NO	79220 SKAMDAL	-0,7	2,8	2,1	-3,1	9,5	8	-13,3	4	84	171,4	122	22,3	17	20	0	19				496	2
NO	79600 MO I RANA LUFTHAVN	-3,1	2,6	0,9	-7,1	9,2	8	-23,0	4	87					21	0					564	1
NO	79700 STORFORSHEI	-3,9	2,5	0,3	-7,7	8,0	9	-26,0	4	89			25,4		21	0					585	0
NO	79764 HJARTÅSEN	-3,4	3,3	0,1	-6,5	7,6	8	-20,5	4	85	141,5	117	17,7	8	22	0	17	6,5	3	23	570	0
NO	80102 SOLVÆR III	2,7	2,1	4,5	0,6	9,4	8	-2,6	2	77					12	0					401	6
NO	80200 LURØY	1,0	1,8	3,9	-1,9	9,6	8	-9,6	2	76	344,2	141	58,8	7	16	0	22				448	3
NO	80340 TRÆNA - HUSØY										97,1	102	13,7	19			20					
NO	80610 MYKEN	3,4	1,8		1,2			-2,0	22	76			21,5		10						380	10
NO	80700 GLOMFJORD	1,4	1,9	4,0	-1,0	11,2	16	-6,5	21	72					16	0					437	4
NO	80705 GLOMFJORD - SKIHYTTA	-1,9	1,3							78			18,1								511	0
NO	80707 GLOMFJORD - TVERRFJELLET	-4,6	1,6																		588	0
NO	80740 REIPÅ	1,0	2,6	3,9	-2,2	10,2	8	-10,7	4	72	127,7	114	20,9	9	16	0	18	6,3	4	21	449	6
NO	80880 SANDHORNØYA - VÅTVIKFJELLET	-2,2	2,4	0,0	-4,4	5,5	8	-9,2	22						27	0					538	0

Februar 2023

FY	STASJON	Tm	Av	Txm	Tnm	Txa	Txa-dt	Tna	Tna-dt	Rf	RR	RR%	Rxa	Rxa-dt	T0	T20	Rd1	Skd	Pe	Ov	Fyr	Vek
NO	81650 SALTDAL - NORDNES	-1,8	3,5	2,1	-5,3	9,4	7	-19,2	3	83	62,6	120	13,2	11	21	0	10				526	1
NO	81775 LØNSDAL STASJON	-3,0	3,6	-0,1	-5,8	5,6	7	-16,2	3	76	57,7	68	18,8	13	27	0	8				560	0
NO	82000 SETSÅ	0,1	3,1	3,0	-3,0	9,5	7	-14,0	4	75	77,1	122	11,0	10	18	0	15				475	4
NO	82110 VALNESFJORD	0,0	2,7	2,7	-2,5	8,4	9	-12,7	4	79	137,6	134	19,1	27	18	0	19				475	1
NO	82290 BODØ VI	1,5	2,5	3,7	-0,9	10,5	8	-7,5	21	77					15	0					434	5
NO	82310 BODØ - SKIVIKA									80			24,2									
NO	82410 HELLIGVÆR II	2,6	2,1	4,4	0,7	8,8	8	-2,4	22	78					11	0					404	5
NO	82650 VALLJORD										201,2	178	39,5	13			16					
NO	82720 SISOVATNET	-4,7	3,2	-1,7	-8,1	4,4	7	-24,6	4		102,2	80	19,9	13	28	0	17				608	0
NO	82840 STYRKESNES - HESTVIKA										212,0	180	27,2	10			18					
NO	83300 STEIGEN										157,5	164	24,5	9			18					
NO	84070 BJØRKÅSEN										177,3	149	33,1	7			18					
NO	84190 SKJOMEN - STIBERG																					
NO	84210 LOSISTUA	-5,4	3,3	-2,3	-9,4	4,6	16	-21,4	2	83	74,4	72	9,7	13	28	0	19				628	0
NO	84500 STRAUMSNES	-0,8	3,6	2,2	-3,4	9,6	7	-10,9	22	69	100,5	107	17,7	8	23	0	17				500	0
NO	84630 NARVIK - FAGERNESFJELLET	-6,0	1,7	-4,0	-8,0	2,1	6	-13,3	21						28	0					644	0
NO	84701 NARVIK SENTRUM	0,0		2,6	-2,7	10,1	7	-10,6	3	79	70,5		9,7	13	20	0	15				477	3
NO	84880 KATTERAT	-3,0	3,5	0,0	-5,6	8,0	7	-17,0	22	77	114,9	182	15,9	10	27	0	18				559	0
NO	84900 BJØRNFJELL	-5,5	4,9	-2,1	-8,7	5,4	7	-23,3	22	88	103,8	127	13,6	13	28	0	18				630	0
NO	84970 EVENES LUFTHAVN	-0,4	3,5							83											475	0
NO	85040 ROTVÆR	1,6	2,5	3,7	-0,4	8,2	9	-4,4	22	80					14	0					431	3
NO	85380 SKROVA FYR	2,4	2,2	4,2	0,2	7,7	14	-3,1	21	79					11	0					408	4
NO	85440 KVITFOSSEN I VÅGAN										491,1	181	221,9	9			22					
NO	85450 SVOLVÆR LUFTHAVN	1,7	2,1							79											416	1
NO	85470 KONGSMARKA										257,9	109	24,8	24			24					
NO	85560 LEKNES LUFTHAVN	1,8	2,3	4,2	-1,2	9,0	14	-9,2	21	83	281,1	157	73,7	9	13	0	24				425	5
NO	85840 VÆRØY HELIPORT	3,3	1,8	5,0	1,2	8,1	14	-2,6	25	77					8	0					385	8
NO	85890 RØST LUFTHAVN	3,4	2,1	5,1	1,2	8,4	6	-2,5	24	81	84,4	99	17,9	9	9	0	19				381	9
NO	86070 VESTVÅGØY - HIMMELTINDAN																					
NO	86520 SORTLAND - KLEIVA	0,8	2,1	3,3	-1,8	7,3	14	-8,2	3	77	314,2	174	47,6	13	19	0	20				453	1
NO	86600 STOKMARKNES LH - SKAGEN	0,9	1,6	3,4	-2,3	7,6	7	-11,5	3	80					18	0					450	3
NO	86740 BØ I VESTERÅLEN III	2,5	2,4	4,3	0,2	8,0	7	-3,7	21	78	83,7	118	16,5	9	12	0	18				406	5
NO	87000 ÅNSTADBLÅHEIA	-2,3	2,2	-0,3	-4,4	4,8	7	-7,7	22						27	0					541	0
NO	87110 ANDØYA	1,1	2,5							76	223,4	209	46,4	7			21	6,9			444	1
NO	87120 ANDØYA - TROLLTINDEN	-2,4	1,4																		543	0
TF	87640 HARSTAD STADION	0,5	2,7	2,8	-2,3	8,4	7	-8,9	3	76	160,3	169	43,5	9	20	0	14				462	1
TF	87772 SÆTERTINDEN VED TJELDSUNDET	-6,4	2,1	-4,9	-7,8	-0,2	7	-12,2	21						28	0					656	0
TF	88100 BONES I BARDU	-3,0	3,2	0,7	-6,7	7,0	7	-23,0	3	81	157,2	194	23,7	13	25	0	18				559	0
TF	88200 SENJA - LAUKHELLA										150,0	163	22,6	13			20					
TF	88460 GRUNNFARNES										190,9	174	38,6	9			19					
TF	88660 BOTNHAMN										230,1	202	25,0	13			19					
TF	88690 HEKKINGEN FYR	1,4	2,8	3,8	-1,3	9,8	7	-6,2	3	75					18	0					438	7
TF	89010 KISTEFJELL	-6,3	1,7	-4,5	-8,3	0,6	7	-13,3	21	94					28	0					653	0
TF	89350 BARDUFOSS	-3,5	5,6	0,3	-8,0	8,1	7	-27,7	4	83	98,8	168	14,0	28	22	0	16	6,5	1	19	575	0
TF	89940 DIVIDALEN II	-4,7	4,2	-0,4	-9,5	10,1	7	-26,0	4	78	53,4	223	15,0	13	27	0	12				608	0
TF	89980 TAMOKDALEN	-4,3	3,9	-0,4	-8,0	7,9	8	-21,1	4	83	183,6	262	29,2	14	28	0	18				595	0
TF	89985 SJUFJELLET	-6,8	2,7	-4,5	-9,1	1,7	7	-13,7	21						28	0					667	0
TF	90100 MALANGEN - PÅLFINNMOEN	-1,8	3,1	0,9	-5,3	8,3	7	-17,4	4	80			15,0		22	0					527	0
TF	90110 MORTENHALSSKOLTEN	-5,8	1,1																		639	0
TF	90400 TROMSØ - HOLT	-0,1	2,3	2,1	-2,6	6,9	7	-8,5	3	78	165,4	192	21,4	14	20	0	18				478	0
TF	90450 TROMSØ	-0,5	2,7	1,6	-3,1	6,6	7	-9,7	3	83	218,5	225	29,8	13	21	0	21	6,7	0	19	491	0
TF	90490 TROMSØ - LANGNES	-0,3	2,7	2,1	-3,1	6,6	7	-10,7	3	80	171,3	186	19,5	13	20	0	19	6,2	1	17	483	0
TF	90495 STAKKEVOLLAN																					
TF	90510 TROMSDALEN																					
TF	90560 KVALØYSLETTA																					
TF	90650 GRUNNFJORD - STAKKEN										126,7	189	27,5	7			21					
TF	90720 MÅSVIK	1,7	2,4	3,8	-0,9	8,6	8	-4,4	3	75					19	0					429	5
TF	90760 FAKKEN	0,9	2,6	3,1	-1,5	7,4	14	-4,7	28	77					18	0					452	1
TF	90800 TORSVÅG FYR	1,7	2,1	3,7	-0,8	7,8	8	-4,0	28	76					18	0					429	3
TF	91080 YTRE HOLMEBUKT										196,0	231	28,9	13			18					
TF	91120 LYNGEN - GJERDELVDALEN	-4,0	2,6							83											587	0
TF	91130 LYNGEN - GJERDVASSBU	-4,1	3,2	-0,6	-8,2	7,2	7	-15,4	3						28	0					591	0
TF	91150 LYNGEN - URA										122,5	201	14,0	11			16					
TF	91180 LENANGSSTRAUMEN	0,0	2,7	2,6	-3,1	7,8	8	-9,8	3	75			23,0		21	0					477	2
TF	91380 SKIBOTN II	-1,5	4,1	2,2	-5,3	11,6	7	-15,6	3	78	85,2	243	18,7	28	24	0	14				518	4
TF	91430 RIHPOJAVRI	-4,4	4,2	-1,0	-8,2	8,2	7	-20,3	22						28	0					600	0
TF	91530 GAMANJUNNI	-7,9	1,5							95	85,2		19,8	8			9				698	0
TF	91725 SKJERVØY										170,6	172	17,5	13			18					

FY	STASJON	Tm	Av	Txm	Tnm	Txa	Txa-dt	Tna	Tna-dt	Rf	RR	RR%	Rxa	Rxa-dt	T0	T20	Rd1	Skd	Pe	Ov	Fyr	Vek
TF	91729 ARNØYA - TROLLTINDEN	-5,9	2,0	-3,8	-8,0	1,2	7	-12,7	23	98					28	0					642	0
TF	91740 SØRKJOSEN LUFTHAVN	-1,3	3,9	2,4	-4,8	12,6	7	-13,5	22	75					22	0					511	3
TF	92350 NORDSTRAUM I KVÆNANGEN	-0,7	2,9	2,5	-3,2	9,6	7	-9,6	22	77	56,9	178	18,4	13	21	0	14				495	0
TF	92500 LANGFJORDJØKELEN																					
TF	92650 NUVSVÅG	0,0	3,1	3,6	-3,5	10,7	7	-9,8	22	71	209,3	111	40,5	13	22	0	18				475	3
TF	92750 HASVIK LUFTHAVN	0,5	2,2	3,3	-2,7	9,6	9	-8,2	2	77					23	0					462	2
TF	92860 ØKSFJORD - DEALLJA	-3,9	2,8																		585	0
TF	92910 SOPNESBUKT																					
TF	93000 HASVIK - SLUSKFJELLET	-3,2	2,5	-0,7	-5,4	5,9	8	-11,0	22	89					27	0					565	0
TF	93140 ALTA LUFTHAVN	-3,3	3,7	0,0	-6,7	8,5	7	-19,0	22	79	40,9	146	6,7	13	23	0	12				569	0
TF	93301 SUOLOVUOPMI - LULIT	-8,3	4,7	-3,3	-13,8	5,4	7	-33,4	22	87	36,3	158	5,3	20	28	0	13				707	0
TF	93700 KAUTOKEINO	-8,7	5,0	-4,2	-14,0	4,7	7	-30,9	3	83	32,0	152	8,8	14	28	0	12	6	2	13	720	0
TF	93900 SIHCCAJAVRI	-9,7	3,5	-5,2	-15,5	4,0	7	-30,5	3	88	18,6	72	3,7	14	28	0	7				747	0
TF	94230 ROGNSUNDET	-0,1	3,5	2,8	-2,7	9,7	7	-10,1	22						22	0					479	0
TF	94280 HAMMERFEST LUFTHAVN	-1,3	2,7	1,2	-4,3	6,8	7	-12,3	22	80	85,1	109	12,7	28	24	0	18				512	0
TF	94500 FRUHOLMEN FYR	1,1	2,7	3,4	-1,0	8,9	9	-5,2	23	74					18	0					445	2
TF	94680 HONNINGSVÅG LUFTHAVN	-0,4	2,9	1,8	-2,8	7,1	15	-8,0	23	79	98,0		15,1	15	24	0	19				488	0
TF	94870 OLDERFJORD										111,4	242	18,1	12			18					
TF	95350 BANAK	-4,1	3,8	-0,4	-8,2	7,8	14	-24,0	3	77					27	0					590	0
TF	95590 BØRSELV II										63,8	168	10,4	28			15					
TF	96220 LEBESBY - KARLMYHR	-2,4		0,5	-5,6	7,4	7	-15,2	22	77	39,9	117	9,6	28	25	0	10				542	0
TF	96310 MEHAMN LUFTHAVN	-1,8	2,8							81	116,1		18,8	15			17				526	0
TF	96400 SLETTNES FYR	-1,0	2,7	1,5	-4,0	5,9	15	-12,6	22	76					24	0					505	0
TF	96600 GAMVIK - SKJÅNES										88,9	162	20,8	28			16					
TF	96850 TANA BRU	-7,0	3,5	-3,1	-11,7	6,1	7	-29,0	22	80	46,9	112	8,8	28	28	0	15				671	0
TF	96931 POLMAK TOLLSTED										43,4	150	14,0	28			12					
TF	97251 KARASJOK - MARKANNJARGA	-9,5	4,4	-4,3	-15,1	6,2	7	-31,4	4	80	36,5	174	5,9	28	28	0	13	5,1	3	9	742	0
TF	97350 CUOVDDATMOHKKI	-9,5	3,9	-4,4	-15,8	4,8	7	-36,2	22	82	28,9	145	5,1	13	28	0	12	5,8	1	9	742	0
TF	97710 ISKORAS II	-7,5	3,2	-4,9	-10,3	2,2	7	-20,9	22	94					28	0					685	0
TF	98090 BERLEVÅG LUFTHAVN	-1,9	2,7	0,7	-4,9	6,3	7	-12,3	21	79					26	0					529	0
TF	98360 BÅTSFJORD - STRAUMSNESAKSLA	-4,2	2,7							84											595	0
TF	98400 MAKKAUR FYR	-1,6	2,7	0,8	-4,4	6,9	15	-10,6	21	83					26	0					520	0
TF	98550 VARDØ RADIO	-2,1	1,8	-0,1	-4,5	5,2	15	-10,2	22	83	29,9	59	3,9	28	27	0	14				534	0
TF	98580 VARDØ LUFTHAVN	-3,1	2,0	-0,8	-6,0	4,7	15	-12,2	22	85					28	0					562	0
TF	98790 VADSØ LUFTHAVN	-3,6	2,5	-1,4	-6,4	6,4	7	-13,9	22	81					28	0					555	0
TF	99340 ØVRE NEIDEN										39,0	163	11,0	1			9					
TF	99370 KIRKENES LUFTHAVN	-6,6	3,3	-3,6	-9,7	4,8	7	-23,7	22	84					28	0					661	0
TF	99460 PASVIK - SVANVIK	-7,9	3,5	-4,2	-12,2	3,8	7	-30,1	22	79	33,0	157	6,7	25	28	0	13				698	0
TF	99500 SKOGFOSS										39,8	153	7,0	25			13					
TF	99540 NYRUD	-8,3	3,6	-4,4	-13,0	4,2	7	-32,4	22	83	29,7	141	9,2	25	28	0	10				709	0
SV	99710 BJØRNØYA	-1,8	3,3	0,0	-4,3	4,0	6	-8,6	13	79	61,0	145	11,1	16	27	0	16	6,4	0	17	526	0
SV	99720 HOPEN	-3,7	5,8	-1,7	-5,5	3,1	16	-11,2	4	83	45,7	218	13,6	8	27	0	10	6,4	1	15	579	0
SV	99735 EDGEØYA - KAPP HEUGLIN	-6,8		-3,8	-9,9	3,2	6	-19,9	4	82					28	0					666	0
SV	99740 KONGSØYA	-7,6		-4,8	-10,9	0,0	7	-19,1	20	85					28	0					688	0
SV	99752 SØRKAPPØYA	-3,7								79											580	0
SV	99754 HORNSUND	-5,0								76	41,7		17,4	15			11	6	3	16	616	0
SV	99765 AKSELØYA	-5,8		-2,9	-7,8	3,5	6	-15,0	20	79					28	0					637	0
SV	99790 ISFJORD RADIO	-5,4		-2,7	-8,0	3,5	6	-14,2	19	80	47,0		8,0	9	28	0	16				627	0
SV	99840 SVALBARD LUFTHAVN	-6,7	4,9	-3,4	-9,8	3,0	15	-17,0	20	74	25,9	144	6,3	7	28	0	6	5,9	1	12	664	0
SV	99870 ADVENTDALEN									81	31,9		8,7	7			8					
SV	99880 PYRAMIDEN	-7,9		-4,2	-11,7	2,4	24	-20,7	20	72					28	0					696	0
SV	99884 KLAUVA	-10,7								90											777	0
SV	99910 NY-ÅLESUND	-7,2	4,0	-4,0	-10,3	3,1	14	-17,9	20	75	94,7	220	19,0	9	28	0	12	5,9	3	16	678	0
SV	99927 VERLEGENHUKEN	-7,2		-4,3	-10,5	1,2	15	-18,0	20	78					28	0					653	0
SV	99935 KARL XII-ØYA	-6,4								79											654	0
SV	99938 KVITØYA	-8,9		-6,2	-11,9	-0,6	26	-20,6	20	82					28	0					724	0
JM	99950 JAN MAYEN	-2,8	0,6	-0,2	-5,7	7,7	28	-11,4	24	76	47,9	92	10,7	12	25	0	11				556	1
DM	99990 TROLL I ANTARKTIS	-11,1		-7,6	-14,2	-2,9	2	-18,5	28	46	0,8		0,5	10	28	0	0	4,3	10	9	787	0

Forklaring til kolonnene i tabelldelen

Tm: Middeltemperatur
Av: Middeltemperatur, avvik fra normaltemperatur
Txm: Middel av maksimumtemp.
Tnm: Middel av minimumtemp.
Txa: Absolutt maksimumtemperatur
dt: Dato som Txa er målt
Tna: Absolutt minimumtemp.
dt: Dato som Tna er målt

Rf: Relativ fuktighet
RR: Nedbør totalt
RR%: Nedbør i % av normalnedbør
Rxa: Største døgnnedbør
dt: Dato som Rxa er målt
T0: Antall døgn med Tmin < 0°C
T20: Antall døgn med Tmax >= 20°C
Rd: Antall døgn med nedbør >= 0.1 mm

Rd1: Antall døgn med nedbør >= 1.0 mm
Skd: Samla skydekke i 8-deler
Pe: Antall penværsdager
Ov: Antall overskyede dager
Fyr: Fyringsgraddager, base 17°C
Vek: Vekstgraddager, base 5°C

Meteorologisk institutt

Klimatologisk oversikt sesong

Desember 2022 - februar 2023

Nedbør

Utjevnet nedbørsum
i prosent av normal

- 50 - 75
- 75 - 100
- 100 - 125
- 125 - 150
- 150 - 175
- 175 - 200

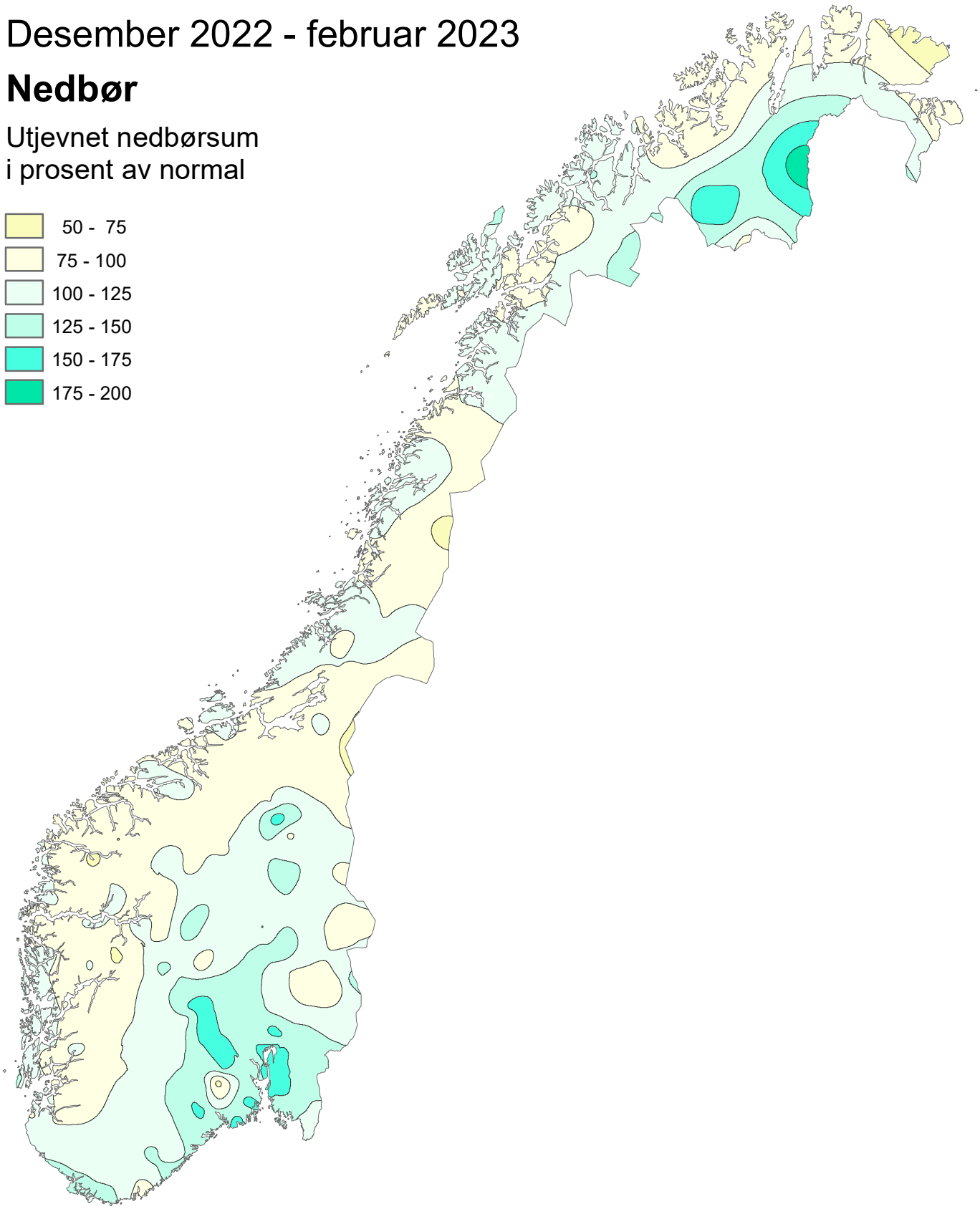

Normalperioden er 1991 - 2020.

Utgitt: 01.03.2023

Ved bruk skal Meteorologisk institutt oppgis som kilde.
https://www.met.no/publikasjoner/met-info

Meteorologisk institutt

Klimatologisk oversikt sesong

Desember 2022 - februar 2023

Nedbør

Klassifisering av nedbør mot persentiler i referanseperioden 1991-2020

- Ekstremt tørt
- Svært tørt
- Tørt
- Normalt, tørr
- Normalt, våt
- Vått
- Svært vått
- Ekstremt vått

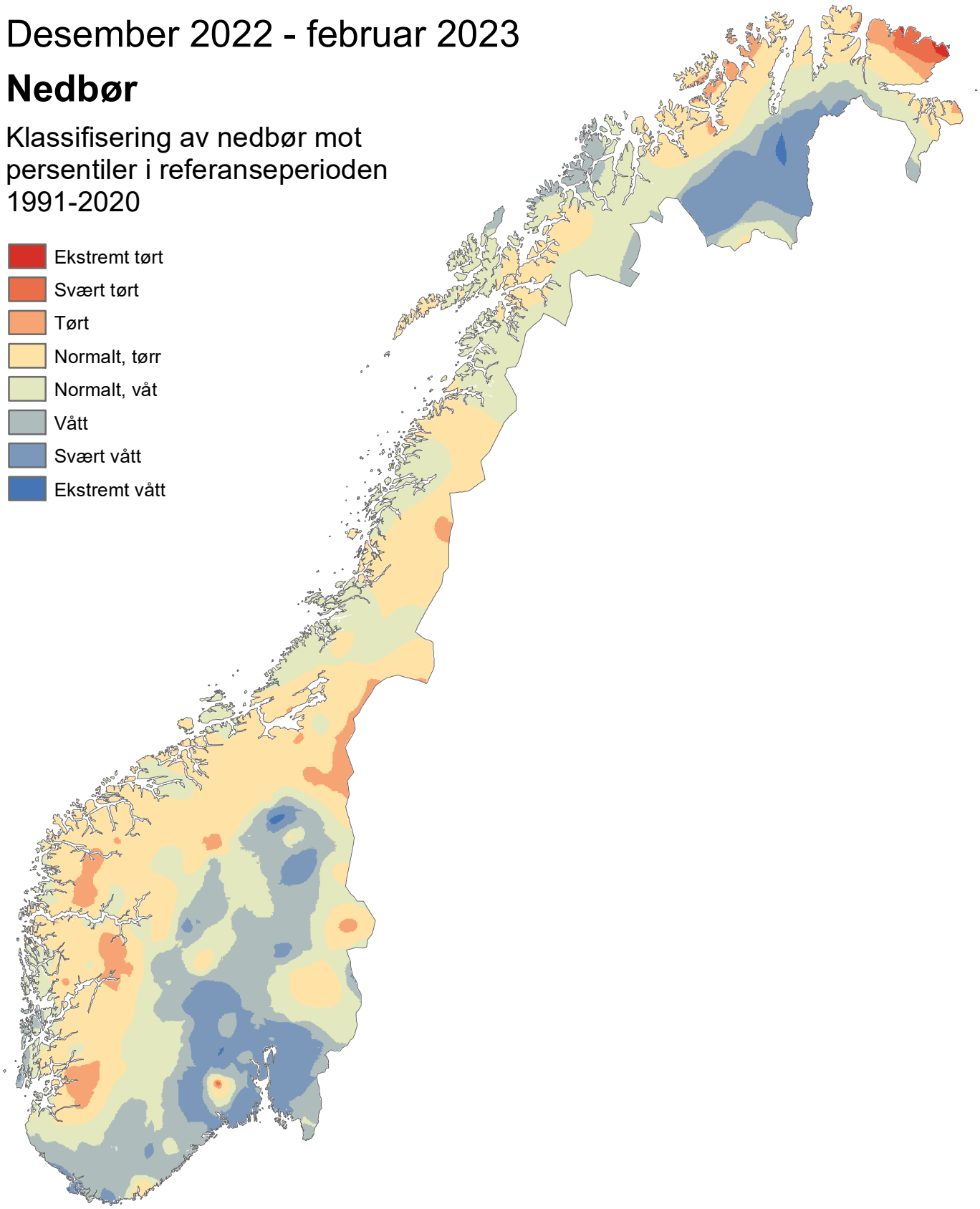

Normalperioden er 1991 - 2020

Utgitt: 01.03.2023

Ved bruk skal Meteorologisk institutt oppgis som kilde.
https://www.met.no/publikasjoner/met-info

Meteorologisk institutt

Klimatologisk oversikt sesong

Desember 2022 - februar 2023

Lufttemperatur

Utjevnet avvik i °C fra normal sesongtemperatur

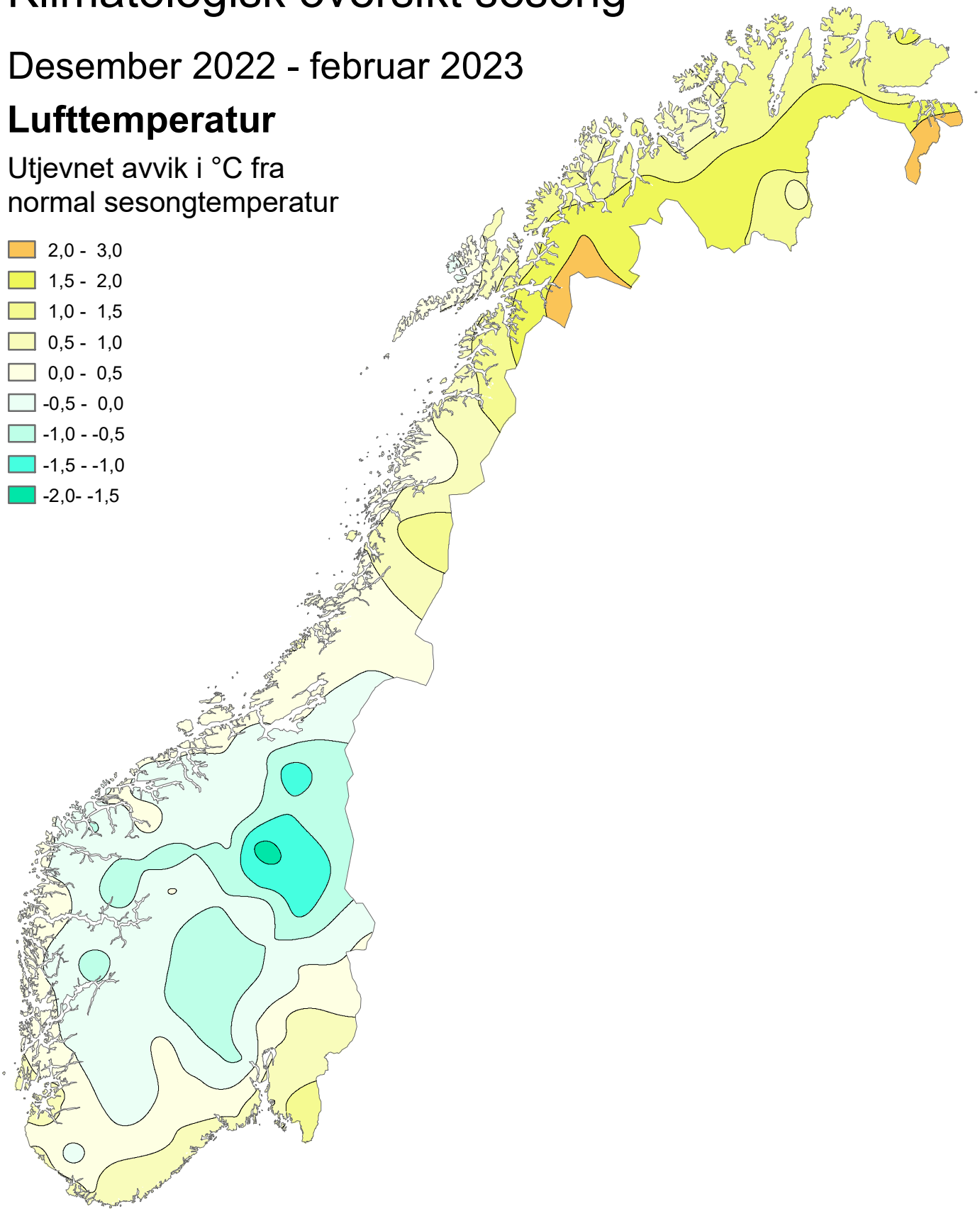

Normalperioden er 1991 - 2020.

Utgitt: 01.03.2023

Ved bruk skal Meteorologisk institutt oppgis som kilde.
https://www.met.no/publikasjoner/met-info

Meteorologisk institutt

Klimatologisk oversikt sesong

Desember 2022 - februar 2023

Lufttemperatur

Klassifisering av temperatur mot persentiler i referanseperioden 1991-2020

- Ekstremt kaldt
- Svært kaldt
- Kaldt
- Normalt, kjølig
- Normalt, mild
- Varmt
- Svært varmt
- Ekstremt varmt

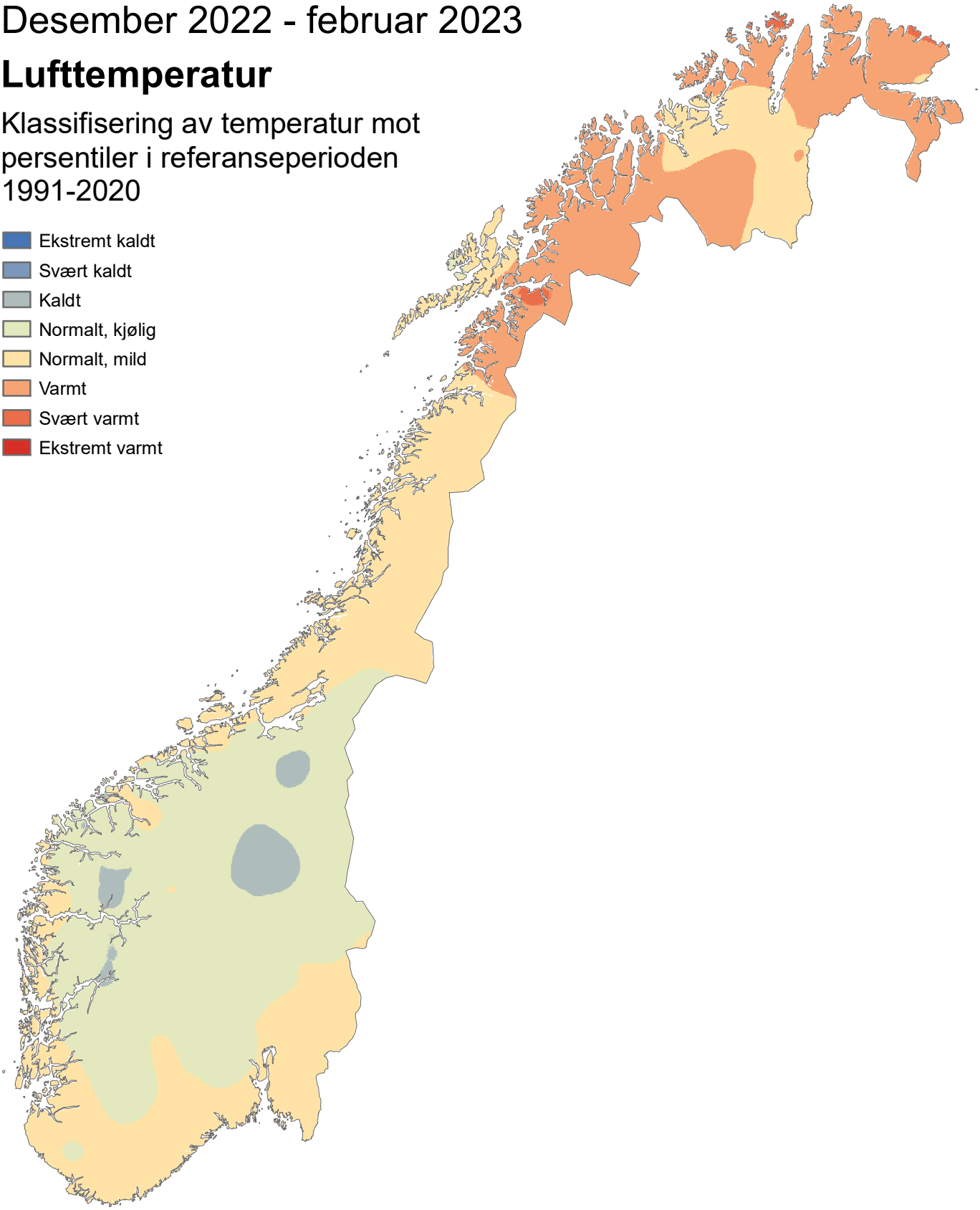

Utgitt: 01.03.2023

Ved bruk skal Meteorologisk institutt oppgis som kilde.
https://www.met.no/publikasjoner/met-info

Været i Norge – vintersesongen 2022/23

I Troms og Finnmark og nordlige del av Nordland var vintersesongen for det meste «Varm». I resten av landet var sesongen hovedsakelig innenfor normalen, men et område nord på Østlandet kunne klassifiseres som «Kaldt». Landstemperaturen lå 0,3 °C over normalen. Avvikene i de tre månedene var -2,9 °C i desember, +1,2 °C i januar og +2,7 °C i februar. Mesteparten av landet lå innenfor nedbørnormalen, men østafjells og i Finnmark var det både «Våte» og «Svært våte» områder. På landsbasis falt det 10 % mer nedbør enn normalt. Avviket i desember var 20 % mindre nedbør enn normalt, mens det i januar kom 15 % mer nedbør enn normalt, og i februar 30 % mer nedbør enn normalt.

Lufttemperatur

I Troms og Finnmark og nordlige del av Nordland var vintersesongen for det meste «Varm». I resten av landet var sesongen hovedsakelig innenfor normalen, men et område nord på Østlandet kunne klassifiseres som «Kaldt». Landstemperaturen lå 0,3 °C over normalen. Avvikene i de tre månedene var -2,9 °C i desember, +1,2 °C i januar og +2,7 °C i februar.

De varmeste stasjonene var

- Ytterøyane fyr (Kinn, Vestland) og Svinøy fyr (Herøy, Møre og Romsdal) 4,5 °C (hhv 0,3 °C over normalen og likt med normalen)
- Kvitsøy – Nordbø (Rogaland), Utsira fyr (Rogaland) og Røvær (Haugesund, Rogaland), 4,4 °C (hhv 0,7 °C, 0,7 °C og 0,8 °C over normalen)
- Slåtterøy fyr (Bømlo, Vestland) 4,2 °C (0,4 °C over normalen)

De kaldeste stasjonene var

- Leirflaten (Sel, Innlandet) og Karasjok – Markannjarga (Troms og Finnmark) -11,7 °C (hhv 1,6 °C under normalen og 1,8 °C over normalen)
- Cuovddatmohkki (Karasjok, Troms og Finnmark) og Kautokeino (Troms og Finnmark) -11,4 °C (hhv 1,4 °C og 1,8 °C over normalen)
- Folldal – Fredheim (Innlandet) -11,2 °C (1,6 °C under normalen)

Høyeste maksimumstemperatur, 17,0 °C, ble registrert 25. januar på Marstein (Rauma, Møre og Romsdal). Laveste minimumstemperatur var -38,2 °C, og ble målt i Kautokeino (Troms og Finnmark) 7. januar.

Nedbør

Mesteparten av landet lå innenfor nedbørnormalen, men både østafjells og i Finnmark var det både «Våte» og «Svært våte» områder. På landsbasis falt det 10 % mer nedbør enn normalt. Avviket i desember var 20 % mindre nedbør enn normalt, mens det i januar kom 15 % mer nedbør enn normalt, og i februar 30 % mer nedbør enn normalt.

De våteste stasjonene var

- Gullfjellet (Bergen, Vestland) 1200,1 mm (10 % mindre nedbør enn normalt)
- Hovlandsdal (Fjaler, Vestland) 1096,1 mm (1 % mer nedbør enn normalt)
- Maudal (Gjesdal, Rogaland) 1088,6 mm (4 % mer nedbør enn normalt)

De tørreste stasjonene var

- Otta – Skansen (Sel, Innlandet) 47,1 mm (ingen normal ennå)
- Skjåk II (Innlandet) 55,3 mm (2 % mindre nedbør enn normalt)
- Drivdalen (Oppdal, Trøndelag) 72,9 mm (5 % mer nedbør enn normalt)

Høyeste døgnnedbør var 221,9 mm, og ble målt på Kvitfossen i Vågan (Nordland) 9. februar.

FY	STASJON	Tm	Av	Txm	Tnm	Txa	Txa-dt	Tna	Tna-dt	Rf	RR	RR%	Rxa	Rxa-dt	T0	T20	Rd1	Skd	Pe	Ov	Fyr	Vek
IN	60 LINNES										158,4	105	13,9	27.12.			31		0	0	0	0
IN	100 PLASSEN										154,9	99	16,8	27.12.			27		0	0	0	0
IN	180 TRYSIL VEGSTASJON	-7,9	-0,2	-3,6	-12,0	7,4	27.2.	-28,9	22.1.	87	135,1	78	10,0	7.1.	87	0	26		0	0	2246	0
IN	210 TRYSIL - NORDRE KANKEN	-6,4		-4,2	-8,4	4,7	14.2.	-16,7	13.12.	87	0,0				90	0	0		0	0	2104	0
IN	420 HEGGERISET - NORDSTRAND										108,3	105	8,4	9.1.			26		0	0	0	0
IN	700 DREVSJØ	-9,3	-0,9	-4,0	-15,1	5,5	13.2.	-30,9	2.1.	84	82,9	90	8,9	14.1.	89	0	19		0	0	2373	0
IN	730 VALDALEN										173,0	112	11,3	18.2.			37		0	0	0	0
IN	770 ELLEFSPLASS										129,8	121	10,3	18.1.			29		0	0	0	0
IN	810 TUFSINGDAL - MIDTDAL										123,7	107	8,5	18.2.			32		0	0	0	0
IN	5350 NORD-ODAL	-4,1	0,5	-0,7	-7,6	9,7	27.2.	-23,7	25.12.	91	174,5	117	20,8	27.12.	80	0	31		0	0	1902	0
IN	5590 KONGSVINGER	-3,3	1,1							83	40,6						9		0	0	1833	0
IN	5660 ROVERUD									86	0,0						0		0	0		
IN	6020 FLISA II	-4,9	0,1	-1,5	-8,4	8,7	27.2.	-24,3	25.12.	89	111,4	89	9,5	27.12.	80	0	28		5	15	1981	0
IN	6440 VERMUNDSJØEN										149,2	130	11,1	7.1.			38		0	0	0	0
IN	7420 RENA - ØRNHAUGEN	-7,0	-0,2								27,5						8		0	0	2163	0
IN	7660 ÅKRESTRØMMEN										103,3	120	8,7	20.2.			27		0	0	0	0
IN	7920 FINSTAD - NYHUS										123,5	117	10,3	11.2.			31		0	0	0	0
IN	7950 RENA FLYPLASS	-8,4	-0,5	-3,9	-13,2	9,3	27.2.	-31,6	22.1.	85	149,0	98	20,0	7.1.	86	0	25		0	0	2293	0
IN	8140 EVENSTAD	-8,7	-1,1	-4,4	-13,3	9,2	27.2.	-29,1	22.1.	86	0,0				88	0	0		0	0	2323	0
IN	8450 ATNDALEN - RØNNINGEN										108,4	132	9,9	15.1.			25		0	0	0	0
IN	8720 ATNSJØEN										112,6	120	9,9	30.12.			25		0	0	0	0
IN	8880 ALVDAL									81	0,0						0		0	0		
IN	9160 FOLLDAL - FREDHEIM	-11,2	-1,6	-4,7	-17,8	7,9	25.1.	-33,6	13.12.	76	87,3	148	13,3	11.2.	89	0	23		0	0	2553	0
IN	9310 HJERKINN II	-7,0	-0,2	-3,7	-10,7	5,8	25.1.	-22,7	13.12.	77	105,8	95	14,3	11.2.	88	0	26		0	0	2163	0
IN	9380 SNØHEIM	-8,7	0,1	-5,9	-11,9	3,7	24.1.	-23,7	13.12.	81	0,0				90	0	0		0	0	2318	0
IN	9580 TYNSET - HANSMOEN	-10,3	-1,2	-5,1	-15,8	7,4	13.2.	-32,5	2.1.	82	75,8	98	9,7	11.2.	89	0	25		0	0	2466	0
IN	9870 BLANKTJERNMOEN I KVIKNE										129,5	162	14,3	19.2.			23		0	0	0	0
IN	11500 ØSTRE TOTEN - APELSVOLL	-4,7	-0,3	-1,4	-8,4	8,8	27.2.	-20,7	14.12.	83	129,2	103	16,9	5.1.	87	0	30		0	0	1959	0
IN	11710 EINAVATN										147,4	114	16,1	5.1.			32		0	0	0	0
IN	11900 BIRI										205,3	124	15,6	5.1.			32		0	0	0	0
IN	12180 ILSENG									86	19,7						7		0	0		
IN	12290 HAMAR II									87	73,6	117	8,0	7.1.			24		0	0		
IN	12320 HAMAR - STAVSBERG	-4,8	-0,1	-1,8	-7,7	8,7	27.2.	-20,7	14.12.	86	84,3	93	9,4	23.2.	86	0	22		0	0	1971	0
IN	12550 KISE PA HEDMARK	-4,7	-0,2	-1,2	-8,7	8,2	28.2.	-21,5	22.1.	81	112,0	105	10,8	5.1.	86	0	27		0	0	1960	0
IN	12600 VEA										195,2	153	20,5	23.2.			29		0	0	0	0
IN	12680 LILLEHAMMER - SÆTHERENGEN	-6,2	-0,5	-2,9	-8,9	11,1	27.2.	-21,6	22.1.	85	163,5	122	15,4	31.12.	87	0	28		0	0	2092	0
IN	13030 GAUSDAL - FOLLEBU	-5,9	0,0	-2,5	-9,1	8,9	27.2.	-22,8	23.1.	82	0,0				89	0	0		0	0	2068	0
IN	13060 GAUSDAL - OVREHAGEN										186,8	114	14,7	7.1.			25		0	0	0	0
IN	13150 FÅVANG									81	154,2	115	12,9	8.1.			28		0	0		
IN	13160 KVITFJELL	-6,8	-0,1	-4,4	-9,1	5,1	25.1.	-18,7	13.12.		0,0				89	0	0		0	0	2144	0
IN	13420 VENABU	-8,6	-0,9	-5,1	-12,7	3,5	12.2.	-25,3	14.12.	88	146,7	108	11,7	7.1.	90	0	31	5	19	33	2313	0
IN	13640 OLSTAPPEN										62,6	91	7,1	5.1.			18		0	0	0	0
IN	13655 SKÅBU	-7,6	-0,3	-4,2	-11,4	8,1	25.1.	-22,3	13.12.	82	126,5	121	15,2	7.1.	90	0	25		0	0	2224	0
IN	14200 LEIRFLATEN	-11,7	-1,6	-5,7	-17,9	7,8	12.2.	-33,9	2.1.	83	0,0				89	0	0		0	0	2593	0
IN	14550 PRESTSTULEN										134,9	118	9,7	31.12.			30		0	0	0	0
IN	14711 GROV - SOLHAUG										154,2	139	13,2	5.1.			31		0	0	0	0
IN	15262 JUVFLYE - MIMISBRUNNR KLIMAPARK	-9,5	-0,3								0,0						0		0	0	2388	0
IN	15270 JUVVASSHØE	-9,4	-0,1	-6,7	-12,2	4,1	14.2.	-22,5	12.12.	81	0,0				90	0	0		0	0	2383	0
IN	15430 BØVERDAL	-7,6	-1,8	-3,4	-11,6	6,2	25.1.	-25,3	4.1.	80	166,3	131	20,1	20.2.	83	0	28		0	0	2223	0
IN	15480 SKJÅK II										55,3	83	8,5	10.2.			14		0	0	0	0
IN	15660 SKJÅK										91,1	107	9,9	30.1.			22		0	0	0	0
IN	15730 BRÅTÅ - SLETTOM	-6,6	-0,7	-3,5	-9,4	7,5	25.1.	-22,2	12.12.	90	181,8	105	28,3	30.1.	85	0	31	6,3	4	56	2133	0
IN	15890 GROTLI III	-8,0	-0,2	-3,9	-13,4	6,9	25.1.	-31,1	13.12.	80	224,5	79	36,8	30.1.	88	0	44		0	0	2261	0
IN	16040 OTTA - SKANSEN	-7,9	-1,5	-4,1	-11,5	9,0	13.2.	-25,3	4.1.	81	47,1		4,6	18.2.	88	0	16		0	0	2253	0
IN	16271 HØVRINGEN II	-7,0	-0,2	-3,8	-10,7	5,9	25.1.	-23,3	13.12.	79	67,7	88	5,0	10.2.	88	0	26		0	0	2165	0
IN	16400 DOVRE-LANNEM	-6,9	-1,1	-3,2	-10,4	9,5	25.1.	-25,7	14.12.	80	70,1	91	8,3	10.2.	87	0	19		0	0	2161	0
IN	16560 DOMBÅS - NORDIGARD	-6,8	-0,7	-2,9	-10,4	8,2	12.2.	-25,5	13.12.	82	78,2	76	9,5	10.2.	87	0	21		0	0	2149	0
IN	16610 FOKSTUGU	-6,8	-0,4	-3,6	-10,6	6,0	25.1.	-22,2	13.12.		86,4	99	8,2	11.2.	88	0	21	5	18	33	2147	0
IN	20540 GRAN									88	0,0						0		0	0		
IN	21680 VEST-TORPA II	-6,9	-0,6	-2,9	-11,1	8,3	27.2.	-23,0	14.12.	91	195,9	126	17,0	7.1.	89	0	29		0	0	2162	0
IN	22730 HEDAL I VALDRES II										186,8	133	24,7	5.1.			27		0	0	0	0
IN	22840 REINLI										155,5	116	16,7	5.1.			29		0	0	0	0
IN	23410 FAGERNES LUFTHAMN	-6,3	1,0								0,0						0		0	0	2103	0
IN	23420 FAGERNES	-7,8	-0,9	-3,7	-11,9	8,9	12.2.	-27,9	22.1.	83	125,4	111	12,6	7.1.	88	0	25		0	0	2244	0
IN	23500 LØKEN I VOLBU	-7,6	-0,9	-3,5	-11,4	7,8	13.2.	-26,2	14.12.	79	93,2		16,1	8.1.	87	0	18		0	0	2228	1
IN	23550 BEITOSTØLEN II	-6,5	-0,1	-3,7	-9,6	5,9	25.1.	-19,7	13.12.	79	204,9	140	12,1	8.1.	89	0	38		0	0	2121	0
IN	23560 BEITO										216,1	130	25,9	7.1.			26		0	0	0	0
IN	23720 VANG I VALDRES										179,8	139	16,1	10.2.			31		0	0	0	0
IN	54710 FILEFJELL - KYRKJESTØLANE	-9,0	-1,0	-4,7	-14,7	5,4	25.1.	-32,8	14.12.	83	147,5	98	15,1	20.2.	88	0	43		0	0	2353	0

FY	STASJON	Tm	Av	Txm	Tnm	Txa	Txa-dt	Tna	Tna-dt	Rf	RR	RR%	Rxa	Rxa-dt	T0	T20	Rd1	Skd	Pe	Ov	Fyr	Vek
IN	55290 SOGNEFJELLHYTTA	-8,7	0,0	-5,8	-12,1	1,5	28.2.	-24,2	13.12.	89	0,0				90	0	0		0	0	2319	0
IN	61630 BJORLI	-7,3	-1,0	-3,0	-12,2	11,2	25.1.	-34,6	13.12.	83	221,1	74	39,3	30.1.	87	0	31		0	0	2198	0
IN	66850 KVIKNE I ØSTERDAL										109,0	103	10,7	10.2.			26		0	0	0	0
OS	17980 OSLO - LJABRUVEIEN																					
OS	18020 OSLO - LAMBERTSETER										223,5	151	22,6	27.12.			33		0	0		
OS	18160 NORDSTRAND										240,1	165	23,0	8.1.			37		0	0	0	0
OS	18162 OSLO - KVÆRNERBYEN										177,2	145	16,7	27.12.			33		0	0	0	0
OS	18165 OSLO - RYEN										0,0		18,2				0		0	0	0	0
OS	18170 OSLO - ØSTENSJØ										187,1	145	17,1	27.12.			31		0	0	0	0
OS	18180 OSLO - TRASOP										79,4		16,2	22.12.			9		0	0	0	0
OS	18195 OSLO - HØYENHALL										186,0	150	17,0	27.12.			32		0	0	0	0
OS	18205 OSLO - LØREN										181,5	154	17,2	27.12.			31		0	0	0	0
OS	18210 OSLO - HOVIN	-1,5	0,2	1,1	-3,8	9,8	13.2.	-14,5	15.12.	82	85,1		22,0	27.12.	70	0	12		0	0	1671	0
OS	18215 OSLO - BROBEKK										169,0	171	18,2	27.12.			31		0	0	0	0
OS	18225 OSLO - TONSENHAGEN										199,4	197	16,4	27.12.			33		0	0	0	0
OS	18233 OSLO - NYLAND										198,4	170	18,7	27.12.			31		0	0	0	0
OS	18235 OSLO - FURUSET										209,0	152	21,7	27.12.			33		0	0	0	0
OS	18245 OSLO - AMMERUD										170,4	139	13,5	18.2.			33		0	0	0	0
OS	18260 OSLO - HØYBRÅTEN										107,8	174	26,2	27.12.			11		0	0	0	0
OS	18269 OSLO - HAUGENSTUA										0,0						0		0	0		
OS	18270 OSLO - VESTLI										92,2		17,2	15.1.			14		0	0		
OS	18310 OSLO - TØYEN										177,7	157	18,6	27.12.			31		0	0	0	0
OS	18390 OSLO - BJØLSEN										0,0		18,9				0		0	0	0	0
OS	18405 OSLO - SANDAKER										197,9	171	22,6	5.1.			31		0	0	0	0
OS	18420 OSLO - DISEN																					
OS	18440 OSLO - KJELSÅS										117,6		17,3	27.12.			19		0	0	0	0
OS	18450 MARIDALSOSET										258,9	142	24,9	27.12.			35		0	0	0	0
OS	18500 BJØRNHOLT	-4,3	0,1	-0,8	-7,8	9,2	27.2.	-24,8	22.1.	89	445,3	159	25,1	5.1.	87	0	51		0	0	1923	0
OS	18645 OSLO - SOLLI PLASS										159,0	147	16,3	27.12.			31		0	0	0	0
OS	18700 OSLO - BLINDERN	-1,4	0,5	1,2	-3,8	10,2	13.2.	-14,6	15.12.	84	232,0	147	19,8	5.1.	71	0	33	6	10	49	1662	0
OS	18920 OSLO - BESSERUD										165,3	112	22,1	27.12.			25		0	0		
OS	18950 TRYVANNSHØGDA	-3,0	0,3	-0,8	-5,1	8,4	13.2.	-12,9	14.12.	87	327,8	134	34,5	27.12.	84	0	41		0	0	1806	0
OS	18980 OSLO - LILLEAKER																					
VI	1070 HVALER - BREKKE	0,8	0,9	3,4	-2,3	11,5	28.2.	-16,8	15.12.		270,6		16,1	26.12.	56	0	40		0	0	1463	7
VI	1230 HALDEN										244,8	117	15,5	16.1.			39		0	0	0	0
VI	1400 BREKKE SLUSE										274,1	121	18,2	16.1.			39		0	0	0	0
VI	1650 STRØMSFOSS SLUSE										259,8	124	18,5	15.1.			36		0	0	0	0
VI	1950 ØRJE										293,8	138	26,0	16.1.			42		0	0	0	0
VI	2650 AURSKOG II	-3,2	0,7	0,4	-7,3	8,7	27.2.	-26,4	16.12.	87	203,2	135	18,7	18.12.	73	0	35		0	0	1827	0
VI	3190 SARPSBORG	0,1	1,1	2,4	-2,1	10,5	13.2.	-15,9	16.12.	87	301,8	141	26,0	26.12.	53	0	37		0	0	1522	3
VI	3200 BATERØD										276,0	147	26,8	26.12.			30		0	0	0	0
VI	3280 RAKKESTAD - SANDER										274,4	137	19,8	16.1.			37		0	0	0	0
VI	3290 RAKKESTAD									91	0,0						0		0	0		
VI	3370 ØSAKER	-0,3	1,2	2,4	-3,3	11,1	13.2.	-18,7	16.12.	85	0,0				62	0	0		0	0	1561	2
VI	3720 ASKIM - KYKKELSRUD										257,2	164	22,8	14.1.			34		0	0		
VI	3780 IGSI I HOBØL										297,5	152	20,5	26.12.			37		0	0	0	0
VI	3810 ASKIM II										301,2	163	25,9	14.1.			36		0	0		
VI	4040 ENEBAKK - BARBØL										312,0	145	20,0	27.12.			39		0	0	0	0
VI	4090 VALLERUDÅSEN										106,5		23,0	27.12.			12		0	0	0	0
VI	4110 LØRENSKOG - HANEBORG										200,7	141	15,3	5.1.			34		0	0	0	0
VI	4200 KJELLER	-2,9	0,6	0,6	-6,6	10,3	13.2.	-21,8	16.12.	90	0,0				77	0	0		0	0	1797	0
VI	4260 SKEDSMO - HELLERUD	-2,7	0,5	0,5	-6,0	13,1	27.2.	-19,9	16.12.	87	0,0				77	0	0		0	0	1779	0
VI	4460 HAKADAL JERNBANESTASJON	-4,1	0,3	-0,8	-7,4	9,1	12.2.	-22,5	22.1.	92	341,1	143	34,1	31.12.	83	0	43		0	0	1904	0
VI	4740 UKKESTAD										260,8	139	24,0	27.12.			37		0	0	0	0
VI	4780 GARDERMOEN	-3,3	0,7	-0,4	-6,1	9,3	13.2.	-17,8	15.12.	84	194,6	109	22,0	27.12.	81	0	32	6	10	50	1834	0
VI	4920 ÅRNES	-3,3	0,8	-0,2	-6,5	8,6	13.2.	-19,3	15.12.	87	172,9	129	21,5	27.12.	79	0	36		0	0	1827	0
VI	11450 MINNESUND JERNBANESTASJON										36,4						8		0	0		
VI	17000 STRØMTANGEN FYR	1,1	0,7	3,1	-0,9	8,6	27.2.	-11,7	16.12.		38,5				43	0	9		0	0	1434	4
VI	17050 RÅDE - TOMB	-0,9	0,4	2,1	-4,2	10,3	13.2.	-19,6	16.12.	87	128,4				71	0	12		0	0	1614	1
VI	17150 RYGGE	-0,6	0,6							85	300,4	151	29,9	26.12.			36	4,5	19	30	1593	1
VI	17251 MOSS BRANNSTASJON										344,3	171	31,0	27.12.			39		0	0	0	0
VI	17280 GULLHOLMEN	0,4	0,6	2,6	-1,4	10,4	13.2.	-9,3	14.12.		0,0				52	0	0		0	0	1497	3
VI	17380 RYGGE - HUGGENES									86	333,6	205	28,5	26.12.			36		0	0		
VI	17775 FAGERSTRAND										267,1	190	20,6	27.12.			36		0	0	0	0
VI	17780 BLEKSLITJERN										114,4		36,8	27.12.			15		0	0	0	0
VI	17810 NESODDEN - TANGENÅSEN										127,6		24,0	27.12.			15		0	0	0	0
VI	17850 ÅS	-1,7	0,7	1,1	-5,0	10,7	13.2.	-20,2	16.12.	86	283,1	151	31,6	27.12.	72	0	37		0	0	1691	0
VI	17870 ÅS - RUSTADSKOGEN									92	202,7		38,4	26.12.			19		0	0		
VI	19490 GJETTUM PLU										234,9	153	22,4	27.12.			34		0	0	0	0

FY	STASJON	Tm	Av	Txm	Tnm	Txa	Txa-dt	Tna	Tna-dt	Rf	RR	RR%	Rxa	Rxa-dt	T0	T20	Rd1	Skd	Pe	Ov	Fyr	Vek
VI	19510 ØVREVOLL										178,2	125	15,9	27.12.			32		0	0	0	0
VI	19710 ASKER	-2,1	0,1	0,8	-4,8	11,3	28.2.	-15,5	22.1.	86	331,5	154	30,0	15.1.	81	0	36		0	0	1723	1
VI	19825 TOFTE - RULLETO										315,3		30,0	27.12.			37		0	0		
VI	19930 GLITRE										306,7	218	39,0	18.1.			31		0	0	0	0
VI	19940 LIER	-2,5	0,0	0,6	-5,6	10,5	11.2.	-17,6	15.12.	84	0,0				82	0	0		0	0	1765	0
VI	20280 HØNEFOSS - HVERVEN	-3,8	-0,7	-0,7	-6,6	9,8	11.2.	-17,4	14.12.	84	0,0				86	0	0		0	0	1880	0
VI	20301 HØNEFOSS - HØYBY	-3,7	0,0	-0,3	-6,5	10,3	13.2.	-17,7	22.1.	85	130,6	142	14,1	5.1.	85	0	31		0	0	1868	0
VI	20520 LUNNER										196,2	123	19,6	5.1.			30		0	0	0	0
VI	24210 SOKNA II										210,7	144	18,1	5.1.			32		0	0	0	0
VI	24600 GRIMELI I KRØDSHERAD										198,8	135	14,1	15.1.			30		0	0	0	0
VI	24710 GULSVIK II	-5,6	-1,0	-2,0	-9,4	10,7	13.2.	-27,3	23.1.	83	217,2	142	25,5	5.1.	87	0	25		0	0	2043	0
VI	24890 NESBYEN - TODOKK	-7,6	-0,8	-3,6	-11,2	10,6	12.2.	-24,6	22.1.	86	111,4	134	15,3	5.1.	90	0	24		17	15	2221	0
VI	24960 GOL - STAKE										82,6	94	6,3	5.1.			23		0	0	0	0
VI	25100 HEMSEDAL - HØLTO										199,8	117	17,0	11.1.			30		0	0	0	0
VI	25110 HEMSEDAL II	-7,9	-0,9	-3,3	-13,3	8,8	25.1.	-30,3	21.1.	80	0,0				87	0	0		0	0	2258	0
VI	25112 HEMSEDAL - HOLLEKOLTEN	-5,8	0,1	-2,8	-9,0	8,3	25.1.	-20,9	14.12.	77	0,0				85	0	0		0	0	2061	0
VI	25115 HEMSEDAL SKISENTER	-7,4	0,4							82	0,0						0		0	0	2204	0
VI	25320 ÅL III										151,3	122	14,0	5.1.			30		0	0	0	0
VI	25540 BAKKO I HOL										295,6	127	24,4	7.1.			39		0	0	0	0
VI	25630 GEILO - OLDEBRÅTEN	-6,4	-0,5	-2,3	-11,3	7,5	15.2.	-26,3	14.12.	79	188,3	116	17,7	5.1.	86	0	35		0	0	2120	0
VI	25640 GEILO										253,4	126	21,8	30.1.			40	5,1	15	32	0	0
VI	26350 SIGDAL - NEDRE EGGEDAL	-7,8	-1,3	-2,8	-12,5	10,5	11.2.	-30,4	22.1.	91	0,0				88	0	0		0	0	2245	0
VI	26500 GEITHUS										262,7	175	39,7	5.1.			31		0	0		
VI	26594 DRAMMEN - DANVIK										251,1	152	23,3	7.1.			34		0	0	0	0
VI	26780 SOLBERGELVA - OLLEVEIEN										282,4	142	30,6	18.1.			33		0	0		
VI	26790 MJØNDALEN - ORKIDEHØGDA										0,0						0		0	0		
VI	26802 MJØNDALEN - ÅSEN										229,9	146	25,9	5.1.			33		0	0		
VI	26810 HOKKSUND - LOE										197,8	152	22,6	5.1.			33		0	0		
VI	26820 HOKKSUND									86	0,0						0		0	0		
VI	26840 KROKSTADELVA - LANGELØKKA										182,0	131	22,8	7.1.			31		0	0		
VI	26852 DRAMMEN - BRAGERNES SKOLE										106,6		47,4	31.12.			10		0	0	0	0
VI	26862 DRAMMEN TINGHUS										57,7		29,1	31.12.			9		0	0	0	0
VI	26864 DRAMMEN SYKEHUS										80,7		51,8	31.12.			9		0	0	0	0
VI	26872 DRAMMEN - ØREN SKOLE																					
VI	26898 DRAMMEN - ÅSSIDEN										211,4	160	19,2	18.1.			33		0	0	0	0
VI	26900 DRAMMEN - BERSKOG	-3,2	-0,5	0,0	-6,3	10,1	11.2.	-19,3	23.1.	84	228,4	135	19,7	5.1.	80	0	34		0	0	1829	0
VI	26934 DRAMMEN - SOLUMSTRAND										107,7		32,8	31.12.			14		0	0	0	0
VI	27010 KONNERUD	-3,6	-0,2	0,2	-7,5	10,4	13.2.	-19,1	23.1.	86	309,2	129	33,1	5.1.	85	0	39		0	0	1857	0
VI	27015 DRAMMEN - JARLSBERGVEIEN										178,5	162	15,7	5.1.			35		0	0	0	0
VI	28380 KONGSBERG BRANNSTASJON	-4,1	-0,4	-0,5	-7,4	10,0	11.2.	-22,2	22.1.	85	258,5	157	36,0	18.1.	87	0	35	5,2	13	38	1909	0
VI	28750 FLESBERG									82	0,0						0		0	0		
VI	28922 VEGGLI II	-4,5	-0,6	-0,8	-8,2	9,7	12.2.	-21,5	23.1.	81	212,8	166	35,5	18.1.	86	0	28		0	0	1951	4
VI	29350 UVDAL KRAFTVERK										243,5	149	25,1	5.1.			35		0	0		
VI	29600 TUNHOVD										151,6	143	20,3	5.1.			34		0	0	0	0
VI	29720 DAGALI LUFTHAVN	-8,7	-0,8	-3,5	-14,6	6,9	28.2.	-31,4	21.1.	80	0,0				86	0	0		0	0	2329	0
VT	26990 SANDE - GALLEBERG	-2,2	0,0	0,7	-5,2	11,8	13.2.	-16,8	15.12.	81	278,9	148	30,7	27.12.	80	0	34		0	0	1721	1
VT	26996 SANDE - LAUVKOLLMYR	-4,8	-0,5	-0,4	-9,7	9,2	27.2.	-26,0	22.1.	92	0,0				87	0	0		0	0	1974	0
VT	27120 HORTEN - NYKIRKE										356,0	157	29,3	27.12.			34		0	0		
VT	27160 HORTEN II										276,5	127	26,6	27.12.			35		0	0		
VT	27270 TØNSBERG - KILEN										358,1	168	33,0	26.12.			35		0	0		
VT	27301 RAMNES - BERG										366,2	145	29,5	5.1.			35		0	0	0	0
VT	27315 RAMNES - KILE VESTRE									87	0,0						0		0	0		
VT	27330 TØNSBERG - TARANRØD										0,0						0		0	0		
VT	27400 NØTTERØY - FØYNLAND										326,7	181	37,1	27.12.			34		0	0		
VT	27403 NØTTERØY - KNARRBERG										378,1	199	47,5	26.12.			35		0	0		
VT	27406 NØTTERØY - TORØD										334,8	179	37,1	26.12.			34		0	0		
VT	27420 TJØME	0,5	0,9	3,2	-2,4	11,2	13.2.	-14,1	14.12.		329,2	185	41,1	26.12.	60	0	35		0	0	1487	6
VT	27433 NØTTERØY - TENVIK										350,2	162	34,3	26.12.			34		0	0		
VT	27435 NØTTERØY - VESTSKOGEN										325,3	159	31,7	26.12.			33		0	0		
VT	27450 MELSOM	-0,6	0,7	2,2	-3,6	11,9	13.2.	-16,6	16.12.	82	405,3	156	42,6	27.12.	66	0	36		0	0	1592	4
VT	27460 NØTTERØY - BORGHEIM										334,0	165	34,0	26.12.			34		0	0		
VT	27500 FÆRDER FYR	2,3	1,0	4,0	0,7	10,1	11.2.	-6,6	14.12.	83	0,0				33	0	0		0	0	1325	16
VT	27600 SANDEFJORD										362,7	136	25,5	7.1.			34		0	0	0	0
VT	27770 STOKKE - SOLLI										430,2	158	37,0	26.12.			37		0	0	0	0
VT	27780 TJØLLING	0,3	0,6	2,9	-2,4	11,4	13.2.	-15,7	16.12.	82	144,2				61	0	10		0	0	1511	7
VT	27800 HEDRUM										330,7	170	35,0	26.12.			27		0	0	0	0
VT	29950 SVENNER FYR	1,8	0,9	4,0	0,0	10,3	11.2.	-9,5	15.12.	82	0,0				39	0	0		0	0	1372	16
VT	30000 LARVIK										400,4	160	46,0	26.12.			34		0	0	0	0
VT	30248 BREVIK										136,1		23,2	27.12.			16		0	0	0	0

FY	STASJON	Tm	Av	Txm	Tnm	Txa	Txa-dt	Tna	Tna-dt	Rf	RR	RR%	Rxa	Rxa-dt	T0	T20	Rd1	Skd	Pe	Ov	Fyr	Vek
VT	30249 LANGANGEN										88,1		25,5	27.12.			8		0	0	0	0
VT	30255 PORSGRUNN - ÅS	-0,5	0,5	2,1	-2,9	11,2	11.2.	-12,0	22.1.	87	277,2	125	23,2	27.12.	71	0	28		0	0	1583	5
VT	30261 PORSGRUNN										288,9	138	23,8	26.12.			32		0	0	0	0
VT	30270 PORSGRUNN - KJØLNES										237,4	156	20,4	15.1.			29		0	0	0	0
VT	30320 SKIEN - ELSTRØM										226,2	113	22,7	27.12.			32		0	0	0	0
VT	30330 GJERPEN - ÅRHUS	-1,7	0,5							84	0,0						0		0	0	1689	1
VT	30380 GODAL										200,6	69	28,2	17.1.			29		0	0	0	0
VT	30530 NOTODDEN										186,7	130	16,2	8.1.			32		0	0	0	0
VT	30650 NOTODDEN LUFTHAVN									85	0,0						0		0	0		
VT	31080 TESSUNGDALEN - BAKKHUS										191,7	116	14,3	14.1.			30		0	0	0	0
VT	31400 FYRIEGG	-4,2	0,7	-1,4	-6,8	8,3	24.1.	-14,8	12.12.	79	272,7	93	20,1	11.1.	87	0	34		0	0	1917	0
VT	31410 RJUKAN										178,7	119	14,0	17.1.			30		0	0	0	0
VT	31620 MØSSTRAND II	-6,1	0,1	-2,6	-9,5	5,5	28.2.	-21,7	24.12.	84	217,3	110	14,4	11.1.	89	0	40		0	0	2085	0
VT	31900 TUDDAL										199,6	122	17,1	5.1.			31		0	0	0	0
VT	32060 GVARV - NES	-2,3	0,1	0,9	-5,0	10,9	11.2.	-17,0	22.1.	82	195,9	142	21,7	17.1.	80	0	31		0	0	1745	2
VT	32220 LIFJELL - ØYSTEINNATTEN	-4,9	0,9	-2,7	-6,9	7,6	25.1.	-15,1	14.12.		277,5	106	24,0	17.1.	88	0	37		0	0	1973	0
VT	32240 BØ									86	0,0						0		0	0		
VT	32350 ÅMOTSDAL										261,4	104	18,1	8.1.			34		0	0	0	0
VT	32780 HØIDALEN I SOLUM										322,9	151	29,4	17.1.			31		0	0	0	0
VT	32850 KVITESEID - MOEN										231,6	128	17,5	30.12.			32		0	0	0	0
VT	32890 HØYDALSMO II	-5,6	0,0	-0,9	-10,4	9,3	28.2.	-25,5	22.1.	88	223,7	103	16,2	17.1.	89	0	33		0	0	2037	0
VT	33250 RAULAND										239,0	106	15,4	20.2.			36		0	0	0	0
VT	33300 HONNEGRASNUTEN	-6,5	0,9								0,0						0		0	0	2122	0
VT	33890 VÅGSLI	-6,5	-0,5	-2,1	-11,1	6,0	28.2.	-25,8	14.12.	85	404,1	101	34,2	20.12.	87	0	48		0	0	2128	0
VT	33950 HAUKELISETER TESTFELT	-6,2	-0,2	-2,8	-10,0	4,6	25.1.	-24,3	24.12.	83	522,1	112	34,1	8.1.	88	0	62		0	0	2093	0
VT	34130 JOMFRULAND	1,7	0,8	3,8	-0,5	11,6	13.2.	-9,9	16.12.	80	338,2		31,6	7.1.	46	0	33		0	0	1387	15
VT	34580 DRANGEDAL-REFSDALSKILEN										332,1	148	27,8	17.1.			32		0	0	0	0
VT	34800 TØRDAL - SUVDØLA										390,2	143	68,0	17.1.			37		0	0	0	0
VT	34900 POSTMYR I DRANGEDAL										350,9	137	32,4	17.1.			37		0	0	0	0
VT	37230 TVEITSUND	-1,3	0,4	1,8	-4,5	9,4	11.2.	-14,3	22.1.	85	278,8	120	21,9	26.12.	77	0	35		0	0	1655	3
VT	37500 FOLDSÆ										238,2	113	15,5	18.1.			41		0	0	0	0
AG	35090 EIKELAND										476,8	136	37,1	18.1.			37		0	0	0	0
AG	35210 GJERSTAD JERNBANESTASJON	-2,3	0,4	1,6	-5,5	10,3	12.2.	-18,7	22.1.	89	363,6	127	31,4	18.1.	81	0	31		0	0	1742	1
AG	35860 LYNGØR FYR	1,9	0,5	4,1	-0,1	10,9	12.2.	-9,1	16.12.	72	0,0				38	0	0		0	0	1368	18
AG	36110 ARENDAL BRANNSTASJON II										433,9	139	35,5	26.12.			41		0	0	0	0
AG	36200 TORUNGEN FYR	2,5	0,7	4,6	0,5	10,6	11.2.	-8,5	13.12.	81	324,3	134	25,6	26.12.	33	0	39		0	0	1308	24
AG	36330 ARENDAL LUFTHAVN	0,2	0,5	3,0	-2,7	11,5	27.2.	-14,6	16.12.	85	0,0				64	0	0		0	0	1519	7
AG	36490 BØYLEFOSS										458,3	120	40,5	18.1.			41		0	0	0	0
AG	36560 NELAUG	-0,8	0,5	2,2	-3,5	9,7	11.2.	-16,1	22.1.	93	435,2	115	32,2	18.1.	74	0	40	5,5	12	35	1607	4
AG	38140 LANDVIK	1,1	0,7	4,3	-2,0	11,5	12.2.	-18,3	16.12.	82	477,9	125	34,2	26.12.	56	0	41		0	0	1435	15
AG	38380 DOVLAND										529,6	122	32,8	8.1.			46		0	0	0	0
AG	38600 MYKLAND										388,6	129	36,4	26.12.			38		0	0	0	0
AG	38730 HYNNEKLEIV	-1,9	0,6	1,6	-5,2	10,9	27.2.	-20,1	16.12.	90	334,5	127	26,1	17.1.	81	0	39		0	0	1709	1
AG	38800 TOVDAL										365,0	116	25,0	8.1.			46		0	0	0	0
AG	39010 KRISTIANSAND - FIDJEÅSEN										0,0		0,0				0		0	0	0	0
AG	39030 KRISTIANSAND - HÅNES										309,0	134	22,4	26.12.			41		0	0	0	0
AG	39040 KJEVIK	1,1	0,7	4,2	-2,1	11,5	12.2.	-15,5	16.12.	84	294,0	74	26,0	8.1.	60	0	39		0	0	1438	14
AG	39100 OKSØY FYR	3,0	0,7	5,1	1,1	9,8	11.2.	-7,8	15.12.	83	0,0				30	0	0		0	0	1261	35
AG	39150 KRISTIANSAND - SØMSKLEIVA										505,8	115	46,0	4.1.			42		0	0		
AG	39160 KRISTIANSAND - HOLDALSNUTEN										194,2		29,5	26.12.			24		0	0	0	0
AG	39165 KRISTIANSAND BRANNSTASJON																					
AG	39200 KRISTIANSAND - KVADRATUREN																					
AG	39210 DUEKNIPEN										122,2		45,0				12		0	0	0	0
AG	39220 MESTAD I ODDERNES										616,9	111	43,5	11.1.			47		0	0	0	0
AG	39750 BYGLANDSFJORD - NESET	-0,2	0,6	2,4	-2,3	9,7	12.2.	-11,6	22.1.	83	349,5	107	26,2	26.12.	63	0	42		0	0	1554	3
AG	40250 VALLE	-3,4	-0,5	0,2	-6,9	9,5	11.2.	-26,0	22.1.	89	342,9	112	35,3	17.1.	82	0	42		0	0	1847	2
AG	40420 BYKLE - KULTRAN	-4,4		-0,9	-7,8	6,6	21.2.	-21,1	22.1.	84	313,8	94	24,7	20.2.	83	0	46		0	0	1936	0
AG	40510 BLÅSJØ	-5,6	0,5	-3,3	-7,9	1,4	25.1.	-17,3	14.12.	94	0,0				90	0	0		0	0	2041	0
AG	40880 HOVDEN - LUNDANE	-6,8	-0,3	-2,6	-12,1	4,1	24.1.	-28,9	24.12.	85	282,2	99	24,2	1.2.	85	0	47		0	0	2151	0
AG	41090 MANDAL III	2,4	0,7							86	484,4	135	32,2	4.1.			51		0	0	1317	24
AG	41175 LAUDAL - KLEIVEN	-0,2	0,8		-2,3			-15,1	15.12.	93	707,0	120	41,9	8.1.	59		52	5,9	10	44	1554	2
AG	41480 ÅSERAL	-1,2	0,3	1,9	-4,0	11,5	28.2.	-15,5	15.12.	87	656,8	116	37,9	8.1.	68	0	53		0	0	1642	2
AG	41550 LJOSLAND - MONEN										616,5	121	41,5	17.12.			46		0	0	0	0
AG	41770 LINDESNES FYR	3,9	0,9	5,7	2,1	8,6	31.12.	-5,5	13.12.	81	433,6	119	28,4	4.1.	19	0	50	5,7	12	40	1186	53
AG	41825 LYNGDAL	1,9	0,5	4,4	-0,6	10,3	11.2.	-12,9	15.12.	85	754,2		54,8	4.1.	46	0	53		0	0	1369	23
AG	42160 LISTA FYR	3,7	0,9	5,8	1,5	10,6	27.2.	-8,5	15.12.	89	508,4	147	49,5	4.1.	21	0	51		0	0	1203	52
AG	42520 RISNES I FJOTLAND										771,1	118	57,1	17.12.			55		0	0	0	0
AG	42650 FLEKKEFJORD										921,5	128	60,8	20.2.			60		0	0	0	0
AG	42720 BAKKE										852,8	120	47,5	8.1.			58		0	0	0	0

FY	STASJON	Tm	Av	Txm	Tnm	Txa	Txa-dt	Tna	Tna-dt	Rf	RR	RR%	Rxa	Rxa-dt	T0	T20	Rd1	Skd	Pe	Ov	Fyr	Vek
AG	42810 TONSTAD - NETTFED										807,8	118	45,0	31.12.			56		0	0	0	0
AG	42940 SIRDAL - SINNES	-3,1	0,4	0,3	-6,8	8,0	28.2.	-23,9	21.1.	88	552,9	99	32,6	31.12.	74	0	56		0	0	1817	0
RO	43010 EIK - HOVE	0,3	-0,1	3,3	-2,7	9,7	12.2.	-16,8	15.12.		989,4	115	57,5	20.2.	57	0	58	6,4	6	61	1511	8
RO	43090 JØSSINGFJORD										735,3	131	45,0	20.2.			58		0	0	0	0
RO	43350 EIGERØYA	3,8	0,7	5,5	1,8	9,1	20.12.	-4,9	15.12.		0,0				17	0	0		0	0	1198	40
RO	43810 MAUDAL										1088,6	104	72,9	8.1.			61		0	0	0	0
RO	44080 OBRESTAD FYR	3,2	0,4	5,3	0,7	8,8	20.12.	-8,9	16.12.	88	415,8	115	29,3	8.1.	35	0	49		0	0	1249	37
RO	44300 SÆRHEIM	2,8	0,4	4,8	0,8	8,7	11.2.	-6,6	14.12.	82	439,1	106	30,4	8.1.	32	0	54		0	0	1280	21
RO	44480 SØYLAND I GJESDAL										820,9	106	66,5	8.1.			58		0	0	0	0
RO	44520 HELLAND I GJESDAL										795,4	105	54,5	8.1.			58		0	0	0	0
RO	44560 SOLA	3,3	0,6	5,7	0,6	9,5	11.2.	-8,9	15.12.	83	345,4	98	24,0	20.2.	33	0	55	5,5	15	43	1238	43
RO	44610 KVITSØY - NORDBØ	4,4	0,7	5,9	2,9	9,0	20.12.	-2,1	11.12.		340,9	84	23,7	3.2.	10	0	52		0	0	1138	52
RO	44640 STAVANGER - VÅLAND	3,3	0,8	5,2	1,4	9,3	15.2.	-4,1	14.12.	82	314,1		26,9	20.2.	26	0	43		0	0	1234	33
RO	44730 SANDNES - ROVIK										513,6	120	33,0	20.2.			54		0	0		
RO	44760 IMS										607,4	107	39,5	20.2.			60		0	0	0	0
RO	44800 SVILAND										652,1	107	40,0	20.2.			60		0	0	0	0
RO	45350 LYSEBOTN	2,7	0,6	5,0	0,6	10,6	15.2.	-5,9	8.12.	74	651,4	84	71,9	20.2.	31	0	56		0	0	1292	21
RO	45530 LIARVATN	0,8	0,5	3,3	-1,9	8,9	15.2.	-11,5	16.12.	73	694,4	90	71,0	11.2.	58	0	56		0	0	1466	4
RO	45770 HJELMELAND	2,2	0,6	5,0	-0,3	10,4	7.1.	-8,7	16.12.	82	0,0				44	0	0		0	0	1337	27
RO	45870 FISTER - SIGMUNDSTAD	3,4	0,7	5,6	1,2	10,9	15.2.	-5,2	8.12.	79	446,2	95	38,5	20.2.	31	0	51		0	0	1230	50
RO	46150 SAND I RYFYLKE II										743,7	92	54,2	20.2.			56		0	0	0	0
RO	46220 GULLINGEN SKISENTER	-1,4	1,0	0,7	-3,6	6,8	28.2.	-11,8	14.12.	82	693,3		61,1	20.2.	74	0	56		0	0	1664	0
RO	46300 SULDALSVATN										615,7	91	38,0	11.2.			57		0	0	0	0
RO	46610 SAUDA	0,0	0,0	3,0	-2,1	9,6	9.1.	-11,7	14.12.	85	831,9	103	52,3	20.2.	52	0	62	5,8	17	54	1534	2
RO	46850 HUNDSEID I VIKEDAL										983,9	96	51,9	20.2.			60		0	0	0	0
RO	46930 VATS I VINDAFJORD	1,6	0,2	4,5	-1,3	10,0	11.2.	-13,4	15.12.	89	741,1	95	42,6	20.2.	47	0	61		0	0	1388	22
RO	47240 KARMØY - BREKKEVANN										622,8	126	40,5	3.2.			63		0	0	0	0
RO	47260 HAUGESUND LUFTHAVN	3,6	0,7	5,7	0,9	9,6	20.12.	-9,6	15.12.	81	0,0				33	0	0		0	0	1211	48
RO	47270 KARMØY - HYDRO										592,9	121	37,0	8.1.			64		0	0	0	0
RO	47300 UTSIRA FYR	4,4	0,7	5,8	2,9	9,4	20.12.	-1,9	12.12.	90	525,4	143	31,6	10.1.	14	0	58	6,2	8	53	1136	51
RO	47350 RØVÆR	4,4	0,8	5,9	2,7	9,5	20.12.	-2,3	12.12.		0,0				13	0	0		0	0	1140	56
VL	25830 FINSEVATN	-8,1	-0,1	-4,5	-12,4	5,2	15.2.	-29,6	14.12.	82	186,3	88	13,7	20.12.	90	0	39		0	0	2274	0
VL	29400 SANDHAUG	-8,8	-0,1	-5,0	-13,7	4,2	24.1.	-33,4	14.12.	92	31,1		2,1	20.12.	90	0	9		0	0	2330	0
VL	46430 RØLDALSFJELLET	-4,2	0,9	-2,0	-6,4	4,6	27.2.	-13,5	14.12.	83	641,2	89	42,8	30.1.	89	0	64		0	0	1912	0
VL	46432 RØLDALSFJELLET - ELVERSHEI	-6,5	0,8	-4,6	-8,2	0,1	20.12.	-15,6	12.12.		0,0				90	0	0		0	0	2116	0
VL	47450 STRAUMØY										595,7	108	42,2	31.12.			58		0	0	0	0
VL	47498 ETNE II	1,1	0,1	4,2	-1,9	10,8	7.1.	-14,5	14.12.	86	631,0	94	49,4	31.12.	50	0	60		0	0	1441	19
VL	47600 LITLEDAL										751,5	98	44,2	20.2.			59		0	0	0	0
VL	47610 BASURA																					
VL	47820 EIKEMO										925,3	92	66,8	30.1.			56		0	0	0	0
VL	47890 OPSTVEIT										1030,5	92	79,4	30.1.			60		0	0		
VL	48120 STORD LUFTHAVN	3,1	0,3	5,1	1,2	10,3	21.2.	-7,7	14.12.	89	0,0				31	0	0		0	0	1252	30
VL	48330 SLÅTTERØY FYR	4,2	0,4	5,8	2,4	9,7	20.12.	-3,0	14.12.	80	0,0				13	0	0		0	0	1158	51
VL	48450 HUSNES										775,1	109	45,1	20.2.			56		0	0	0	0
VL	48500 ROSENDAL										556,0	95	36,8	30.1.			55		0	0	0	0
VL	49080 ØVRE KROSSDALEN										594,8	85	50,2	30.1.			53		0	0	0	0
VL	49085 FOLGEFONNA SKISENTER	-4,5	0,7	-2,1	-7,3	6,6	14.2.	-14,8	14.12.	86	0,0				90	0	0		0	0	1944	0
VL	49087 FOLGEFONNA SKISENTER TOPP	-7,8	-0,9								0,0						0		0	0	2216	0
VL	49220 ODDA - JORDAL	0,4	-0,3	3,4	-1,9	10,7	16.2.	-10,7	14.12.		591,4		33,3	31.12.	53	0	51		0	0	1502	8
VL	49245 SKARE									91	861,1		73,5	30.1.			56		0	0		
VL	49351 TYSSEDAL IA										625,2	110	63,0	30.1.			54		0	0	0	0
VL	49360 TYSSEDAL V										648,3		46,8	30.1.			53		0	0		
VL	49420 SKJEGGEDAL	-1,5	0,0	1,5	-3,8	8,4	7.1.	-12,8	14.12.	83	537,3		42,4	30.1.	73	0	59		0	0	1669	0
VL	49490 ULLENSVANG FORSØKSGARD	0,8	-0,4	3,5	-1,3	10,6	29.1.	-7,7	14.12.	80	563,3	90	39,6	27.12.	58	0	49		0	0	1461	6
VL	49800 FET I EIDFJORD	-4,4	-0,2	-1,3	-8,0	5,9	15.2.	-18,7	15.12.	78	284,9	88	32,2	30.1.	84	0	43		0	0	1937	0
VL	50070 KVAMSØY	2,0	0,1	3,8	0,3	9,1	8.1.	-5,5	14.12.	80	654,5	95	38,8	30.1.	42	0	50	5,8	10	47	1354	8
VL	50110 KVAM - AKSNESET																					
VL	50150 HATLESTRAND										677,8	101	43,3	30.1.			55		0	0	0	0
VL	50175 AUSTEVOLL	3,4	0,3	5,3	1,6	9,2	20.12.	-5,7	14.12.		0,0				24	0	0		0	0	1226	39
VL	50310 KVAMSKOGEN - JONSHØGDI	-1,9	-0,1	0,8	-4,5	6,3	27.2.	-13,9	14.12.	88	866,3	88	46,9	26.12.	71	0	57		0	0	1705	0
VL	50351 SAMNANGER II										931,4	82	79,6	30.1.			53		0	0	0	0
VL	50450 FANA - STEND										749,6	111	36,5	30.1.			56		0	0	0	0
VL	50500 FLESLAND	2,4	0,2		0,1			-7,3	14.12.	85	611,6	104	34,2	22.12.	45		54	5,7	11	46	1318	28
VL	50503 SÆDALEN										825,0	114	54,5	30.1.			55		0	0		
VL	50540 BERGEN - FLORIDA	2,7	0,1	5,1	0,5	10,0	15.2.	-9,0	14.12.	81	784,4	104	59,2	30.1.	36	0	55	6	10	52	1291	41
VL	50570 SKREDDERDALEN									92	635,8	88	42,8	30.1.			55		0	0		
VL	50810 ÅSANE										409,3		43,0	30.1.			31		0	0		
VL	50865 GULLFJELLET									89	1200,1	90	85,5	31.12.			53		0	0		
VL	51010 FOSSMARK	1,5	-0,3							80	0,0						0		0	0	1395	20

FY	STASJON	Tm	Av	Txm	Tnm	Txa	Txa-dt	Tna	Tna-dt	Rf	RR	RR%	Rxa	Rxa-dt	T0	T20	Rd1	Skd	Pe	Ov	Fyr	Vek
VL	51250 ØVSTEDAL										1032,9	95	73,5	30.1.			57		0	0	0	0
VL	51440 EVANGER									90	606,0	87	38,6	30.1.			52		0	0		
VL	51470 BULKEN	-2,0	-0,4	0,6	-4,5	6,9	8.1.	-15,7	14.12.	91	619,5	94	54,6	30.1.	70	0	52		0	0	1724	0
VL	51530 VOSSEVANGEN	-2,6	-0,7	0,4	-5,2	8,7	9.1.	-17,5	14.12.	90	462,4	102	37,6	30.1.	69	0	51		0	0	1769	0
VL	51800 MJØLFJELL UH	-4,0	-0,5	-0,4	-7,7	6,4	8.1.	-18,9	14.12.	80	470,1	74	29,1	30.1.	77	0	52		0	0	1899	0
VL	51990 MYRKDALEN-VETLEBOTN	-3,5	0,3	-0,9	-6,1	4,5	11.2.	-15,4	13.12.	85	521,5		65,4		83	0	38		0	0	1849	0
VL	52170 EKSINGEDAL										831,9	96	46,5	30.1.			56		0	0	0	0
VL	52310 MODALEN III	-1,1	-0,4	1,7	-3,4	8,8	9.1.	-12,6	14.12.	88	459,0		38,0	30.1.	67	0	31		0	0	1632	0
VL	52400 EIKANGER - MYR										776,2	105	57,7	30.1.			55		0	0	0	0
VL	52475 BLOMVÅG - SELE										550,6	115	31,1	31.12.			54		0	0	0	0
VL	52535 FEDJE	4,0	0,2	5,7	2,2	9,4	20.12.	-3,4	11.12.	82	0,0				16	0	0		0	0	1176	52
VL	52750 FRØYSET										753,5	94	66,3	25.1.			55		0	0	0	0
VL	52860 TAKLE	2,4	0,1	4,7	0,0	9,8	15.2.	-6,7	11.12.	80	851,1	85	75,8	30.1.	41	0	51		0	0	1321	26
VL	52930 BREKKE I SOGN										1015,5	92	59,5	30.1.			56		0	0	0	0
VL	52970 SØREBØ										699,0	107	79,0	23.2.			43		0	0	0	0
VL	52990 ORTNEVIK										524,1	100	47,8	30.1.			44		0	0	0	0
VL	53070 VIK I SOGN III										410,9	102	59,1	30.1.			42		0	0	0	0
VL	53101 VANGSNES	1,3	-0,2	3,1	-0,5	9,9	8.1.	-7,7	14.12.	77	394,4	102	60,8	30.1.	52	0	38	5,3	14	39	1419	12
VL	53130 FRESVIK										293,7	91	32,5	30.1.			34		0	0	0	0
VL	53160 JORDALEN - NÅSEN										538,2	79	38,1	22.12.			47		0	0	0	0
VL	53480 KLEVAVATNET	-5,3	0,3	-2,5	-8,7	4,2	25.1.	-22,2	14.12.	78	188,2	34	14,1	30.1.	88	0	43		0	0	2017	0
VL	53530 MIDTSTOVA	-6,2	0,3	-3,7	-9,3	3,6	14.2.	-21,4	14.12.	84	236,3	64	20,2	30.1.	90	0	39		0	0	2094	0
VL	53680 FLÅM - JOASETBERGI	-3,9		-1,6	-6,0	4,7	8.1.	-15,9	14.12.	80	230,3		38,4	8.1.	84	0	26		0	0	1883	0
VL	53700 AURLAND										193,1	84	30,0	30.1.			25		0	0	0	0
VL	54110 LÆRDAL IV	-0,9	-0,3	2,1	-3,4	11,4	8.1.	-13,0	14.12.	78	145,0	113	26,7	20.2.	67	0	23		0	0	1616	10
VL	54320 BORGUND - LO										144,3	86	19,0	30.1.			29		0	0	0	0
VL	54420 ØLJUSJØ PUMPEKRAFTVERK										34,5	75	7,4	8.12.			11		0	0	0	0
VL	54600 MARISTOVA	-6,3		-2,6	-9,9	6,6	25.1.	-22,2	14.12.	80	214,5	92	38,4	30.1.	86	0	37		0	0	2103	0
VL	54780 ØVRE ÅRDAL										179,7	80	38,6	30.1.			26		0	0	0	0
VL	55300 SKJOLDEN										295,6	97	44,0	30.1.			36		0	0	0	0
VL	55425 SPØRTEGGBU	-8,5	0,3	-6,5	-10,4	0,5	25.1.	-19,0	13.12.		0,0				90	0	0		0	0	2297	0
VL	55550 HAFSLO										323,1	88	55,1	30.1.			36		0	0	0	0
VL	55670 VEITASTROND										611,6	99	72,0	30.1.			54		0	0	0	0
VL	55700 SOGNDAL LUFTHAMN	-3,0	-0,3	-0,4	-5,9	7,2	8.1.	-16,9	14.12.	84	0,0				82	0	0		0	0	1808	0
VL	55730 SOGNDAL - SELSENG										575,3	107	54,0	30.1.			50		0	0	0	0
VL	55770 NJØS	0,7	-0,2	3,0	-1,4	10,5	8.1.	-10,1	14.12.	73	290,2	88	39,5	30.1.	57	0	37		0	0	1453	14
VL	55820 FJÆRLAND - BREMUSEET	-2,8	-0,7	0,6	-5,9	10,1	9.1.	-18,6	13.12.	91	649,2	103	61,4	30.1.	71	0	53		0	0	1784	1
VL	55928 BALESTRAND - BALE									81	137,0						9		0	0		
VL	55930 BALESTRAND BRANNSTASJON										549,7	89	52,6	30.1.			45		0	0	0	0
VL	56010 HØYANGER VERK										720,1	90	68,5	30.1.			49		0	0	0	0
VL	56320 LAVIK										691,9	91	66,2	25.1.			49		0	0	0	0
VL	56400 YTRE SOLUND										567,4	101	34,9	31.12.			58		0	0	0	0
VL	56420 FURENESET	1,9	-0,5	4,2	-0,6	9,8	15.2.	-9,9	13.12.	79	683,0	92	61,3	31.12.	49	0	54		0	0	1365	26
VL	56520 HOVLANDSDAL										1096,1	101	76,7	25.1.			53		0	0	0	0
VL	56780 SYGNA										741,1	91	61,4	30.1.			51		0	0	0	0
VL	56850 VIKSDALEN I GAULAR										665,9	93	70,9	30.1.			48		0	0	0	0
VL	56960 HAUKEDAL	-2,3	-0,6	1,1	-5,3	9,0	8.1.	-17,0	14.12.	87	355,5		57,1	30.1.	74	0	31		0	0	1745	1
VL	57000 FØRDE LH - BRINGELAND	-0,5	0,0	2,0	-3,0	8,1	8.1.	-12,1	14.12.	82	0,0				65	0	0		0	0	1583	0
VL	57340 JØLSTER - KVAMSFJELLET	-5,6	-1,0								0,0						0		0	0	2034	0
VL	57390 SKEI I JØLSTER										378,4	88	59,6	30.1.			28		0	0	0	0
VL	57480 BOTNEN I FØRDE										744,9	81	64,5	30.1.			50		0	0	0	0
VL	57660 EIMHJELLEN										916,3	92	66,0	30.1.			54		0	0	0	0
VL	57710 FLORØ LUFTHAMN	3,2	0,0	5,0	1,0	9,8	9.1.	-7,9	13.12.	79	0,0				32	0	0		0	0	1237	31
VL	57770 YTTERØYANE FYR	4,5	0,3	5,9	2,9	9,2	20.12.	-2,6	13.12.	78	0,0				9	0	0		0	0	1128	56
VL	57790 MYKLEBUSTFJELLET	-2,1	0,1	-0,5	-3,8	4,6	25.1.	-10,7	13.12.		0,0				83	0	0		0	0	1706	0
VL	57810 SVELGEN II										828,4	97	60,8	30.1.			59		0	0		
VL	57850 DAVIKNES										814,7	97	81,9	30.1.			55		0	0	0	0
VL	57940 ÅLFOTEN II										770,7	90	62,3	30.1.			59		0	0	0	0
VL	57990 GJENGEDAL										749,3	86	51,0	31.12.			53		0	0	0	0
VL	58070 SANDANE	0,4	-0,6	3,3	-2,3	11,9	25.1.	-13,8	13.12.	83	358,5	80	33,0	12.1.	55	0	44		0	0	1504	20
VL	58100 SANDANE LUFTHAMN	1,1	-0,2	3,6	-1,0	11,7	25.1.	-9,3	13.12.	82	0,0				53	0	0		0	0	1435	17
VL	58320 MYKLEBUST I BREIM										496,0	90	65,2	30.1.			49		0	0	0	0
VL	58390 INNVIK - HEGGDAL										375,5	98	40,0	12.1.			38		0	0	0	0
VL	58480 OLDEDALEN										422,5	87	67,9	30.1.			39		0	0	0	0
VL	58780 NORDFJORDEID - NYMARK										674,6	90	62,1	12.1.			57		0	0	0	0
VL	58860 TROLLEDALSEGGA	-4,3	-0,3	-2,6	-6,0	3,6	8.1.	-13,5	13.12.		0,0				90	0	0		0	0	1923	0
VL	58900 STRYN - KROKEN	-1,3	-0,4	1,7	-4,1	10,6	8.1.	-16,7	13.12.	86	489,6	90	79,4	30.1.	68	0	44		0	0	1647	5
VL	59110 KRÅKENES	4,0	0,1	5,6	2,1	11,5	15.2.	-3,9	11.12.	71	0,0				18	0	0		0	0	1174	45
VL	59250 REFVIK										484,9	87	39,5	31.12.			53		0	0	0	0

FY	STASJON	Tm	Av	Txm	Tnm	Txa	Txa-dt	Tna	Tna-dt	Rf	RR	RR%	Rxa	Rxa-dt	T0	T20	Rd1	Skd	Pe	Ov	Fyr	Vek
VL	59450 STADLANDET	2,8	-0,1	5,1	0,3	11,6	15.2.	-8,6	13.12.	77	631,8	91	31,9	31.12.	42	0	59		0	0	1284	42
MR	58960 HORNINDAL	-1,8		1,4	-4,9	10,2	8.1.	-18,1	13.12.	83	509,1	76	51,0	30.1.	72	0	52		0	0	1695	2
MR	59680 ØRSTA-VOLDA LUFTHAMN	-0,1	-0,5	3,4	-3,9	12,1	8.1.	-20,8	13.12.	81	0,0				62	0	0		0	0	1545	32
MR	59695 ØRSTA - EITREFJELL	-2,0	0,3	0,4	-4,9	6,9	8.1.	-16,6	13.12.	81	600,3	90	48,0	30.1.	82	0	52		0	0	1712	0
MR	59800 SVINØY FYR	4,5	0,0	6,0	2,7	10,8	15.2.	-3,1	11.12.	74	0,0				13	0	0		0	0	1132	56
MR	60190 ROALDSHORNET	-4,7	0,3	-2,3	-6,7	6,4	24.1.	-14,5	13.12.		0,0				90	0	0		0	0	1954	0
MR	60240 ÅKERNESET																					
MR	60400 NORDDAL	0,6		3,7	-1,9	16,4	25.1.	-12,8	13.12.	77	302,6	87	54,4	30.1.	57	0	34		0	0	1477	29
MR	60500 TAFJORD	2,0	0,1	5,2	-0,8	16,3	25.1.	-11,1	13.12.	63	275,6	80	55,5	30.1.	50	0	37		0	0	1355	49
MR	60640 VALLDAL - MURI	1,1	-0,2	4,3	-1,7	14,2	25.1.	-13,4	13.12.		362,5	84	63,2	30.1.	52	0	36		0	0	1439	40
MR	60650 LINGE									73	0,0						0		0	0		
MR	60800 ØRSKOG	1,5	-0,6	4,9	-1,8	14,1	25.1.	-14,4	13.12.	77	442,7	99	49,3	30.1.	54	0	47		0	0	1393	39
MR	60810 LEBERGSFJELLET	-2,5	-0,8								0,0						0		0	0	1745	0
MR	60945 ÅLESUND IV	3,2	0,1	5,8	0,7	13,2	15.2.	-8,1	13.12.	88	456,8	100	52,3	30.1.	35	0	53		0	0	1249	59
MR	60990 VIGRA	3,2	-0,2	5,5	0,5	12,1	24.1.	-8,4	11.12.	75	0,0				38	0	0		0	0	1247	41
MR	61060 REKDAL	2,7	0,0	5,4	0,2	14,8	24.1.	-8,9	13.12.	72	0,0				44	0	0		0	0	1294	45
MR	61062 TOMREFJORD										501,3		72,1	30.1.			52		0	0	0	0
MR	61090 TRESFJORDEN										0,0		51,0				0		0	0	0	0
MR	61340 ÅNDALSNES - KAMSHAUGEN	0,6	-0,5	3,7	-2,2	16,2	25.1.	-13,6	13.12.		395,1	104	44,2	30.1.	63	0	42		0	0	1467	19
MR	61410 MANNEN	-6,4	0,4	-3,9	-8,8	6,2	25.1.	-17,9	11.12.	88	415,8	101	34,1	30.1.	90	0	44		0	0	2113	0
MR	61420 MARSTEIN	-0,8	-0,3	2,3	-3,5	17,0	25.1.	-15,2	13.12.	73	342,4	83	50,6	30.1.	71	0	38		0	0	1606	18
MR	61820 ERESFJORD										464,7	105	54,0	30.1.			40		0	0	0	0
MR	62270 MOLDE LUFTHAVN	0,9	-0,2	3,9	-1,9	11,7	8.2.	-12,3	11.12.	81	0,0				58	0	0		0	0	1441	13
MR	62295 MOLDE - HINDALSRØRA	-0,7	-0,3	2,2	-3,8	10,2	24.1.	-15,5	13.12.	80	521,0	85	50,9	30.1.	69	0	54		0	0	1600	5
MR	62480 ONA II	4,1	0,2	5,9	2,2	11,1	24.1.	-4,2	11.12.	72	0,0				14	0	0		0	0	1165	53
MR	62700 HUSTADVATN	1,5	-0,2	4,7	-1,6	13,0	15.2.	-12,3	13.12.	80	588,9	91	74,2	30.1.	58	0	56		0	0	1394	36
MR	62900 EIDE PÅ NORDMØRE										721,4	105	78,4	30.1.			57		0	0	0	0
MR	62980 GJEMNES - REINSFJELLET	-4,0	0,0	-1,8	-6,0	5,4	24.1.	-13,9	13.12.		0,0				89	0	0		0	0	1892	0
MR	63420 SUNNDALSØRA III	1,3	-0,2	4,5	-1,5	16,4	25.1.	-13,4	13.12.	66	257,3	93	26,3	30.1.	55	0	31	5,8	12	50	1419	39
MR	63530 HAFSÅS										177,8	91	27,1	30.1.			22		0	0	0	0
MR	64300 KRISTIANSUND - KARIHOLA										0,0						0		0	0		
MR	64320 KRISTIANSUND ELVERK										289,8	78	37,9	30.1.			52		0	0	0	0
MR	64330 KRISTIANSUND LUFTHAVN	2,1	0,1	4,8	-0,3	13,5	24.1.	-8,6	11.12.	72	0,0				49	0	0		0	0	1341	31
MR	64510 TINGVOLL	0,4	-0,3	3,2	-2,0	11,7	8.2.	-11,8	13.12.	81	0,0				61	0	0		0	0	1498	14
MR	64700 INNERDALEN	-1,3	-0,1	2,5	-5,3	14,8	25.1.	-19,0	13.12.	75	412,2	82	42,4	30.1.	76	0	43		0	0	1649	8
MR	64760 SURNADAL - SYLTE									86	0,0						0		0	0		
MR	64870 TÅGDALEN	-2,5	0,0	0,3	-5,5	9,0	8.2.	-18,8	11.12.	79	334,6	94	45,8	30.1.	80	0	44		0	0	1759	1
MR	65310 VEIHOLMEN	3,8	0,3	5,7	1,8	10,4	8.2.	-4,7	11.12.	78	0,0				16	0	0		0	0	1187	43
MR	65370 SMØLA - MOLDSTAD										380,5	99	48,5	30.1.			60		0	0	0	0
TL	10300 HÅSJØEN - SOLGLØTT										120,7	105	8,9	31.1.			35		0	0	0	0
TL	10380 RØROS LUFTHAVN	-9,0	-0,8	-4,2	-14,9	7,4	25.1.	-32,0	11.12.	83	122,4	114	8,4	31.1.	88	0	37	5,5	11	36	2354	0
TL	10600 AURSUND										144,0	96	12,0	31.1.			37		0	0	0	0
TL	10800 SØLENDET	-7,4	-0,2	-4,0	-11,4	7,0	25.1.	-26,3	11.12.	91	142,2	110	13,8	31.1.	88	0	34		0	0	2198	0
TL	63580 ÅNGÅRDSVATNET										226,1	109	26,9	11.2.			35		0	0	0	0
TL	63630 TROLLHEIMEN - STORHORNET	-8,3	0,2	-6,0	-10,5	3,3	25.1.	-20,1	13.12.		0,0				90	0	0		0	0	2274	0
TL	63705 OPPDAL - SÆTER	-3,2	-0,1	0,1	-6,9	10,4	25.1.	-20,6	13.12.	72	137,6	87	14,8	11.2.	82	0	25		0	0	1824	1
TL	63820 DRIVDALEN	-3,9	-0,5	-0,6		10,7	25.1.			71	67,1		21,0	31.1.		0	17		0	0	1888	2
TL	65230 HEMNE - LENES										498,2	100	58,5	30.1.			52		0	0	0	0
TL	65451 HITRA - SANDSTAD II	2,3	0,2	4,5	-0,2	11,0	8.2.	-8,2	11.12.	77	331,0	84	44,8	30.1.	46	0	47		0	0	1330	26
TL	65940 SULA	3,4	0,3	5,3	1,5	9,9	8.2.	-4,7	11.12.	76	0,0				24	0	0		0	0	1224	36
TL	66150 ORKDAL - THAMSHAMN	-2,6	-0,3	1,0	-6,0	9,8	25.1.	-21,5	11.12.	83	258,2	98	35,4	30.1.	78	0	32		0	0	1775	4
TL	66620 RENNEBU - RAMSTAD										183,2	93	20,5	31.1.			32		0	0	0	0
TL	67140 SKJETLEIN	-1,9	-0,6	1,4	-5,4	8,8	12.2.	-22,6	11.12.	78	0,0				76	0	0		0	0	1686	6
TL	67150 LEINSTRAND										171,0	80	19,3	7.12.			29		0	0	0	0
TL	67280 SOKNEDAL	-4,1	-0,5	-0,8	-7,5	7,9	12.2.	-23,2	11.12.	83	213,2	98	29,8	31.1.	84	0	39		0	0	1904	0
TL	67560 KOTSØY	-5,3	-1,2	-1,6	-8,9	8,2	13.2.	-25,7	11.12.	86	206,4	101	24,3	16.12.	85	0	33		0	0	2015	0
TL	67780 ÅLEN										125,0	88	8,0	18.2.			35		0	0	0	0
TL	68010 TRONDHEIM - HØVRINGEN									79	246,4		28,4	30.1.			37		0	0		
TL	68050 LADE									77	204,0	93	19,7	30.1.			33		0	0		
TL	68120 SAUPSTAD	-2,4	-0,5	0,6	-5,6	7,8	13.2.	-20,2	11.12.	83	293,9	108	28,0	13.2.	79	0	37		0	0	1748	4
TL	68125 SVERRESBORG	-2,1	-0,2	0,7	-5,5	8,2	25.1.	-18,7	11.12.	85	333,0	118	35,3	30.1.	80	0	41		0	0	1729	2
TL	68230 TRONDHEIM - RISVOLLAN									88	262,7	95	27,7	13.2.			38		0	0		
TL	68270 LØKSMYR										283,9	86	24,8	31.1.			38		0	0	0	0
TL	68290 SELBU II	-3,4	-0,8	0,1	-7,2	8,0	12.2.	-23,5	14.12.	81	158,5	90	14,0	13.2.	77	0	36		0	0	1840	1
TL	68420 AUNET										195,7	86	17,2	24.1.			38		0	0	0	0
TL	68840 STUGUDAL - KÅSEN										184,4	81	17,0	31.1.			38		0	0	0	0
TL	68860 TRONDHEIM - VOLL	-1,1	-0,1	1,6	-4,1	8,7	25.1.	-17,6	13.12.	78	223,2	95	23,8	13.2.	70	0	37		0	0	1639	7
TL	69020 RANHEIM									75	0,0		22,1				0		0	0		
TL	69100 VÆRNES	-1,2	-0,2	2,0	-4,7	10,0	25.1.	-20,4	14.12.	80	175,0	86	28,2	13.2.	69	0	33	5,1	15	37	1643	10

FY	STASJON	Tm	Av	Txm	Tnm	Txa	Txa-dt	Tna	Tna-dt	Rf	RR	RR%	Rxa	Rxa-dt	T0	T20	Rd1	Skd	Pe	Ov	Fyr	Vek
TL	69150 KVITHAMAR	-1,3	-0,3	1,9	-4,9	9,7	25.1.	-20,9	14.12.	77	252,4	95	32,2	13.2.	71	0	38		0	0	1652	8
TL	69380 MERÅKER - VARDETUN	-3,3	-0,4	0,3	-7,1	13,6	25.1.	-22,8	13.12.	80	201,5	82	33,6	13.2.	79	0	35		0	0	1829	3
TL	69420 KLUKSDAL										166,5	72	16,8	30.1.			36		0	0	0	0
TL	69550 ØSTÅS I HEGRA										336,0	110	38,4	13.2.			40		0	0	0	0
TL	69655 FROSTA	-0,1	0,2	2,3	-2,8	9,2	25.1.	-12,7	13.12.	79	0,0				65	0	0		0	0	1545	5
TL	69960 BURAN										154,4	88	38,8	13.2.			33		0	0	0	0
TL	70510 VERA II										336,1	106	32,0	7.12.			33		0	0	0	0
TL	70680 MÆRE III	-1,5	0,3	1,2	-4,6	8,6	25.1.	-18,9	13.12.	83	0,0				75	0	0		0	0	1667	2
TL	70820 UTGÅRD										285,8	99	35,5	13.2.			48		0	0	0	0
TL	70850 SNÅSA - KJEVLIA	-3,4	0,0	-0,2	-7,8	7,6	25.1.	-28,1	13.12.	85	249,6	88	37,2	13.2.	80	0	42		0	0	1841	0
TL	70930 SNÅSA - NAGELHUS										346,6	106	48,2	13.2.			58		0	0	0	0
TL	71000 STEINKJER - SØNDRE EGGE	-1,7	0,3	1,0	-5,2	8,0	25.1.	-18,7	13.12.	85	235,6	92	26,0	13.2.	77	0	42		0	0	1685	1
TL	71200 MOSVIK - TRØAHAUGEN										312,0	91	46,9	13.2.			45		0	0	0	0
TL	71280 LEKSVIK - MYRAN										376,5	79	40,5	13.2.			44		0	0	0	0
TL	71320 RISSA III	-0,2	0,0	2,4	-2,9	8,9	12.2.	-13,3	13.12.	80	0,0				67	0	0		0	0	1556	10
TL	71550 ØRLAND III	1,4	0,2	3,6	-0,9	10,0	25.1.	-10,1	13.12.	79	266,7	95	33,7	30.1.	52	0	48	6	8	46	1411	15
TL	71780 ÅFJORD II	-0,4	0,0	2,6	-3,6	9,5	8.2.	-17,5	13.12.	89	529,6	106	50,9	13.2.	74	0	59		0	0	1571	7
TL	71850 HALTEN FYR	3,3	0,2	5,0	1,5	9,0	7.2.	-4,9	11.12.		0,0				26	0	0		0	0	1232	34
TL	71900 BESSAKER										372,2	107	24,3	30.1.			58		0	0	0	0
TL	71990 BUHOLMRÅSA FYR	2,7	0,6	4,8	0,6	10,0	16.2.	-7,4	13.12.	74	0,0				39	0	0		0	0	1286	27
TL	72580 NAMSOS LUFTHAVN	-1,2	0,3	1,6	-4,2	8,6	8.2.	-18,7	13.12.	83	0,0				71	0	0		0	0	1647	3
TL	72650 OVERHALLA - UNNSET										394,7	99	40,3	13.2.			53		0	0	0	0
TL	72710 OVERHALLA - SKOGMO									86	0,0						0		0	0		
TL	73250 SØRLI										138,8	84	12,4	13.2.			34		0	0	0	0
TL	73550 GARTLAND	-3,9	0,2	-0,5	-7,5	8,0	8.2.	-26,2	13.12.	89	357,8	90	35,6	13.2.	81	0	55		0	0	1885	0
TL	73800 TUNNSJØ										212,0	105	14,0	31.1.			45		0	0	0	0
TL	74350 NAMSSKOGAN	-4,0	0,3	-0,7	-8,3	7,1	9.2.	-29,3	13.12.	86	407,8	100	30,0	25.1.	82	0	50		0	0	1898	0
TL	75020 OTTERØY										434,8	105	52,0	13.2.			56		0	0	0	0
TL	75100 LIAFOSS										660,6	109	40,5	13.2.			54		0	0	0	0
TL	75220 RØRVIK LUFTHAVN	0,9	0,2	3,2	-1,9	7,8	25.1.	-12,0	13.12.	80	0,0				63	0	0		0	0	1450	7
TL	75410 NORDØYAN FYR	2,7	0,5	4,6	0,8	10,1	8.2.	-5,6	13.12.	79	0,0				34	0	0		0	0	1290	19
TL	75550 SKLINNA FYR	2,8	0,7	4,6	0,9	8,4	8.2.	-4,6	13.12.	74	0,0				32	0	0		0	0	1269	18
NO	76240 SØMNA - KVALØYFJELLET	-0,6	0,5	1,5	-2,5	8,9	8.2.	-9,2	13.12.	83	0,0				72	0	0		0	0	1586	1
NO	76250 SØMNA - STEIN										411,4	96	25,8	25.1.			55		0	0	0	0
NO	76330 BRØNNØYSUND LUFTHAVN	1,6	0,5	3,7	-0,6	11,2	8.2.	-8,1	13.12.	76	0,0				47	0	0		0	0	1387	9
NO	76450 VEGA - VALLSJØ	1,5	0,6	4,0	-1,2	11,2	8.2.	-12,5	13.12.	77	225,6		24,9	25.1.	51	0	39	4,3	16	0	1400	14
NO	76530 TJØTTA									75	427,3	109	28,8	28.1.			56		0	0		
NO	76750 SANDNESSJØEN LH - STOKKA	1,3	0,2	3,7	-1,2	11,8	16.2.	-9,7	12.12.	74	0,0				52	0	0		0	0	1419	8
NO	77230 MOSJØEN LUFTHAVN	-2,7	1,1	0,4	-6,0	9,4	8.2.	-24,9	14.12.	84	453,5	95	63,9	25.1.	79	0	49		0	0	1784	3
NO	77280 LAKSFORS									84	411,2	94	32,5	25.1.			49		0	0		
NO	77425 MAJAVATN V	-4,6	0,7	-1,2	-9,0	5,7	25.1.	-28,2	14.12.	83	371,6	95	32,6	25.1.	80	0	45		0	0	1948	0
NO	77490 KAPPFJELLET	-6,4	0,7	-4,5	-8,2	1,9	25.1.	-15,9	13.12.		0,0				90	0	0		0	0	2111	0
NO	77850 SUSENDAL										265,2	115	18,7	20.2.			43		0	0	0	0
NO	78250 LEIRFJORD										591,5	105	48,6	25.1.			55		0	0	0	0
NO	78350 BARDAL										533,0	103	71,6	25.1.			55		0	0	0	0
NO	78360 SELJELIA	-2,8	0,8	-0,2	-5,4	8,2	8.2.	-19,1	13.12.	86	564,5	93	43,2	25.1.	81	0	51		0	0	1786	1
NO	78370 BJERKA - VALLA										493,4	105	70,9	25.1.			49		0	0	0	0
NO	78800 VARNTRESK	-4,1	1,1	-1,6	-6,9	6,1	8.2.	-17,8	14.12.	85	212,0	72	17,8	25.1.	85	0	43		0	0	1904	0
NO	79220 SKAMDAL	-1,7	1,0	0,8	-4,0	9,5	8.2.	-15,5	13.12.	81	478,9	98	63,5	25.1.	78	0	47		0	0	1685	2
NO	79600 MO I RANA LUFTHAVN	-4,6	0,4	-1,0	-8,5	9,2	8.2.	-28,5	14.12.	84	0,0				82	0	0		0	0	1953	1
NO	79700 STORFORSHEI	-5,4	0,6							85	0,0		47,0				0		0	0	2017	0
NO	79764 HJARTÅSEN	-4,8	1,1	-1,6	-8,1	7,6	8.2.	-22,0	13.12.	84	404,9	95	41,7	25.1.	84	0	47	6,6	6	69	1963	0
NO	80102 SOLVÆR III	1,9	0,5	3,6	0,0	9,4	8.2.	-7,0	13.12.	73	0,0				43	0	0		0	0	1364	7
NO	80200 LURØY	0,4	0,5	2,9	-2,2	9,6	8.2.	-11,1	13.12.	71	973,4	114	93,9	28.1.	56	0	59		0	0	1501	5
NO	80340 TRÆNA - HUSØY										271,2	83	18,7	25.1.			53		0	0	0	0
NO	80610 MYKEN	2,7	0,3		0,7			-3,8	6.1.	72	122,3		21,5		31		28		0	0	1290	12
NO	80700 GLOMFJORD	0,6	0,5	2,9	-1,6	11,2	16.2.	-8,9	14.12.	69	0,0				58	0	0		0	0	1476	5
NO	80705 GLOMFJORD - SKIHYTTA	-3,1	-0,5							75	310,0		45,5	6.12.			33		0	0	1730	0
NO	80707 GLOMFJORD - TVERRFJELLET	-5,7	-0,2								0,0						0		0	0	2028	0
NO	80740 REIPÅ	0,0	0,9	3,0	-3,7	10,2	8.2.	-13,0	12.12.	65	380,9	94	31,1	25.1.	64	0	52	5,9	13	53	1537	8
NO	80880 SANDHORNØYA - VÅTVIKFJELLET	-3,4	0,5	-1,4	-5,4	5,5	8.2.	-12,1	11.12.		0,0				89	0	0		0	0	1844	0
NO	81650 SALTDAL - NORDNES	-4,1	0,8	-0,6	-7,9	9,4	7.2.	-21,8	13.12.	82	178,1	94	18,1	25.1.	83	0	32		0	0	1904	1
NO	81775 LØNSDAL STASJON	-4,5	1,5	-1,8	-7,3	5,6	7.2.	-18,4	13.12.	75	174,7	59	38,3	25.1.	89	0	30		0	0	1936	0
NO	82000 SETSÅ	-1,4	1,1	1,5	-4,8	9,5	7.2.	-17,8	13.12.	73	201,0	84	21,1	25.1.	75	0	40		0	0	1661	4
NO	82110 VALNESFJORD	-1,3	0,9	1,2	-4,0	8,4	9.2.	-15,0	14.12.	76	376,3	95	42,4	25.1.	75	0	48		0	0	1651	1
NO	82290 BODØ VI	0,4	0,7	2,5	-1,9	10,5	8.2.	-9,4	13.12.	74	0,0				58	0	0		0	0	1494	5
NO	82310 BODØ - SKIVIKA									76	141,4		33,4	25.1.			28		0	0		
NO	82410 HELLIGVÆR II	1,8	0,5	3,4	-0,1	8,8	8.2.	-5,1	6.1.	73	0,0				41	0	0		0	0	1375	6
NO	82650 VALLJORD										456,8	110	54,4	25.1.			40		0	0	0	0

FY	STASJON	Tm	Av	Txm	Tnm	Txa	Txa-dt	Tna	Tna-dt	Rf	RR	RR%	Rxa	Rxa-dt	T0	T20	Rd1	Skd	Pe	Ov	Fyr	Vek
NO	82720 SISOVATNET	-5,1	1,5	-2,6	-8,1	4,4	7.2.	-24,6	4.2.		323,8	78	21,0	25.1.	90	0	56		0	0	1988	0
NO	82840 STYRKESNES - HESTVIKA										446,6	107	40,4	28.1.			46		0	0	0	0
NO	83300 STEIGEN										341,5	101	33,6	28.1.			45		0	0	0	0
NO	84070 BJØRKÅSEN										381,1	97	40,6	28.1.			45		0	0	0	0
NO	84190 SKJOMEN - STIBERG																					
NO	84210 LOSISTUA	-6,4	1,5	-3,3	-10,5	4,6	16.2.	-21,4	2.2.	79	177,4	65	16,6	25.1.	90	0	45		0	0	2109	0
NO	84500 STRAUMSNES	-2,0	1,5	0,8	-4,5	9,8	22.1.	-12,7	13.12.	67	219,5	74	17,7	8.2.	83	0	42		0	0	1716	0
NO	84630 NARVIK - FAGERNESFJELLET	-6,5	0,5	-4,6	-8,5	2,1	6.2.	-14,2	10.12.		0,0				90	0	0		0	0	2121	0
NO	84701 NARVIK SENTRUM	-1,4		1,2	-4,0	10,1	7.2.	-12,1	7.1.	77	173,7		15,1	25.1.	75	0	36		0	0	1660	4
NO	84880 KATTERAT	-3,9	1,6	-1,3	-6,6	8,0	7.2.	-17,0	22.2.	72	244,3	93	16,1	25.1.	89	0	41		0	0	1884	0
NO	84900 BJØRNFJELL	-6,6	2,2	-3,4	-10,0	6,2	23.1.	-23,3	22.2.	86	228,1	82	13,6	13.2.	90	0	41		0	0	2125	0
NO	84970 EVENES LUFTHAVN	-1,7	1,6							80	0,0						0		0	0	1672	0
NO	85040 ROTVÆR	1,0	0,8	2,8	-0,7	8,2	9.2.	-5,2	13.12.	75	0,0				55	0	0		0	0	1444	4
NO	85380 SKROVA FYR	1,8	0,7	3,4	-0,1	7,7	14.2.	-4,1	10.12.	74	0,0				43	0	0		0	0	1369	4
NO	85440 KVITFOSSEN I VÅGAN										967,2	105	221,9	9.2.			59		0	0	0	0
NO	85450 SVOLVÆR LUFTHAVN	1,0	0,5								0,0						0		0	0	1433	1
NO	85470 KONGSMARKA										670,3	88	61,5	28.1.			58		0	0	0	0
NO	85560 LEKNES LUFTHAVN	0,6	0,4	3,0	-2,4	9,0	14.2.	-11,7	10.12.	79	607,5	93	73,7	9.2.	55	0	63		0	0	1480	5
NO	85840 VÆRØY HELIPORT	2,7	0,3	4,4	0,7	8,1	14.2.	-4,3	16.12.	74	0,0				34	0	0		0	0	1290	10
NO	85890 RØST LUFTHAVN	2,7	0,7	4,4	0,7	8,4	6.2.	-4,0	16.12.	77	240,9	78	17,9	9.2.	30	0	54		0	0	1284	10
NO	86070 VESTVÅGØY - HIMMELTINDAN																					
NO	86520 SORTLAND - KLEIVA	-0,3	0,4	2,0	-2,7	7,3	14.2.	-9,7	10.12.	75	567,1	110	47,6	13.2.	73	0	50		0	0	1556	1
NO	86600 STOKMARKNES LH - SKAGEN	0,0	0,0	2,5	-3,1	7,6	22.1.	-11,5	3.2.	77	0,0				66	0	0		0	0	1527	3
NO	86740 BØ I VESTERÅLEN III	1,7	0,8	3,4	-0,3	8,0	7.2.	-5,4	10.12.	74	215,5	85	16,5	9.2.	47	0	48		0	0	1384	5
NO	87000 ÅNSTADBLÅHEIA	-3,3	0,6	-1,6	-5,0	4,8	7.2.	-10,7	10.12.		0,0				88	0	0		0	0	1831	0
NO	87110 ANDØYA	0,3	1,0		-2,0			-8,4	12.12.	74	474,0	137	46,4	7.2.	66		54	6,3	0	0	1504	1
NO	87120 ANDØYA - TROLLTINDEN	-3,6	-0,6								0,0						0		0	0	1858	0
TF	87640 HARSTAD STADION	-0,6	0,9	1,6	-3,1	8,4	7.2.	-9,8	12.12.	74	298,2	95	43,5	9.2.	78	0	38		0	0	1586	2
TF	87772 SÆTERTINDEN VED TJELDSUNDET	-7,6	0,5	-6,1	-9,1	-0,1	27.1.	-16,1	10.12.		0,0				90	0	0		0	0	2220	0
TF	88100 BONES I BARDU	-4,1	1,3	-0,7	-8,2	7,0	7.2.	-23,0	3.2.	77	295,7	110	23,7	13.2.	85	0	44		0	0	1902	0
TF	88200 SENJA - LAUKHELLA										313,8	96	22,6	13.2.			46		0	0	0	0
TF	88460 GRUNNFARNES										439,9	120	38,6	9.2.			50		0	0	0	0
TF	88660 BOTNHAMN										443,5	117	25,0	13.2.			50		0	0	0	0
TF	88690 HEKKINGEN FYR	0,4	1,1	2,5	-1,7	9,8	7.2.	-6,9	10.12.	72	0,0				68	0	0		0	0	1495	10
TF	89010 KISTEFJELL	-7,4	0,6	-5,7	-9,3	0,6	7.2.	-16,4	10.12.	92	0,0				90	0	0		0	0	2199	0
TF	89350 BARDUFOSS	-6,9	2,0	-2,2	-11,8	8,8	22.1.	-30,0	7.1.	83	182,7	91	14,0	28.2.	83	0	40	5,9	8	47	2164	1
TF	89940 DIVIDALEN II	-6,8	1,8	-2,8	-11,6	10,1	7.2.	-26,3	13.12.	79	116,8	126	15,0	13.2.	89	0	33		0	0	2148	0
TF	89980 TAMOKDALEN	-6,0	1,6	-1,9	-10,2	8,6	23.1.	-23,4	7.1.	81	321,8	126	29,2	14.2.	90	0	42		0	0	2075	0
TF	89985 SJUFJELLET	-7,8	1,2	-5,6	-10,0	1,8	22.1.	-16,7	10.12.		0,0				90	0	0		0	0	2235	0
TF	90100 MALANGEN - PÅLFINNMOEN	-3,1	1,3	-0,2	-6,7	8,3	7.2.	-19,0	13.12.	76	221,5		19,7	24.12.	82	0	29		0	0	1813	0
TF	90110 MORTENHALSSKOLTEN	-7,3	-0,4								0,0						0		0	0	2188	0
TF	90400 TROMSØ - HOLT	-1,0	0,8	1,1	-3,3	7,8	22.1.	-10,3	7.1.	75	346,1	123	21,4	14.2.	77	0	47		0	0	1621	1
TF	90450 TROMSØ	-1,5	1,1	0,5	-3,9	8,0	23.1.	-11,5	7.1.	80	418,1	133	29,8	13.2.	80	0	54	5,8	10	44	1669	1
TF	90490 TROMSØ - LANGNES	-1,4	1,0	0,9	-4,0	7,7	22.1.	-13,9	7.1.	78	371,5	122	19,5	24.12.	76	0	49	5,1	16	40	1657	0
TF	90495 STAKKEVOLLAN										0,0						0		0	0		
TF	90510 TROMSDALEN										0,0						0		0	0		
TF	90560 KVALØYSLETTA										0,0						0		0	0		
TF	90650 GRUNNFJORD - STAKKEN										281,4	113	27,5	7.2.			44		0	0	0	0
TF	90720 MÅSVIK	0,9	0,8	2,9	-1,3	9,1	23.1.	-6,6	6.1.	73	0,0				64	0	0		0	0	1456	7
TF	90760 FAKKEN	0,3	1,1	2,2	-1,7	8,9	23.1.	-6,7	8.1.	75	0,0				71	0	0		0	0	1507	3
TF	90800 TORSVÅG FYR	1,2	0,9	3,0	-0,8	9,0	23.1.	-5,2	10.12.	73	0,0				54	0	0		0	0	1424	5
TF	91080 YTRE HOLMEBUKT										344,7	119	28,9	13.2.			39		0	0	0	0
TF	91120 LYNGEN - GJERDELVDALEN	-5,0	0,6							80	0,0						0		0	0	1987	0
TF	91130 LYNGEN - GJERDVASSBU	-5,5	1,0	-2,1	-9,2	7,2	7.2.	-17,6	10.12.		0,0				90	0	0		0	0	2024	0
TF	91150 LYNGEN - URA										222,3	107	22,0	16.12.			33		0	0	0	0
TF	91180 LENANGSSTRAUMEN	-0,9	1,1	1,6	-3,8	9,4	23.1.	-10,5	6.1.	71	78,3		23,0		79	0	15		0	0	1614	3
TF	91380 SKIBOTN II	-3,4	1,6	0,1	-7,1	11,6	7.2.	-18,9	7.1.	76	135,7	114	18,7	28.2.	83	0	24		0	0	1843	4
TF	91430 RIHPOJAVRI	-5,9	1,7								0,0						0		0	0	2069	0
TF	91530 GAMANJUNNI	-8,9	0,5							91	183,9		19,8	8.2.			30		0	0	2333	0
TF	91725 SKJERVØY										320,0	97	17,7	24.1.			42		0	0	0	0
TF	91729 ARNØYA - TROLLTINDEN	-6,8	0,4	-5,0	-8,6	1,2	7.2.	-15,1	8.1.	98	0,0				90	0	0		0	0	2146	0
TF	91740 SØRKJOSEN LUFTHAVN	-3,1	1,4	0,3	-6,4	12,6	7.2.	-14,5	6.1.	73	0,0				83	0	0		0	0	1809	3
TF	92350 NORDSTRAUM I KVÆNANGEN	-1,9	0,9	0,9	-4,2	10,0	22.1.	-10,4	13.12.	74	102,9	84	18,4	13.2.	81	0	28		0	0	1702	1
TF	92500 LANGFJORDJØKELEN										0,0						0		0	0		
TF	92650 NUVSVÅG	-1,1	1,1	2,1	-4,2	10,7	7.2.	-10,4	22.12.	69	397,9	74	40,5	13.2.	80	0	46		0	0	1634	6
TF	92750 HASVIK LUFTHAVN	0,0	0,9	2,3	-2,8	9,6	9.2.	-11,0	15.12.	75	0,0				76	0	0		0	0	1535	3
TF	92860 ØKSFJORD - DEALLJA	-5,1	0,6								0,0						0		0	0	1995	0
TF	92910 SOPNESBUKT										77,7	51	10,0	2.1.			19		0	0	0	0
TF	93000 HASVIK - SLUSKFJELLET	-3,9	1,0	-1,7	-6,0	5,9	8.2.	-14,2	8.1.	87	0,0				88	0	0		0	0	1882	0

FY	STASJON	Tm	Av	Txm	Tnm	Txa	Txa-dt	Tna	Tna-dt	Rf	RR	RR%	Rxa	Rxa-dt	T0	T20	Rd1	Skd	Pe	Ov	Fyr	Vek
TF	93140 ALTA LUFTHAVN	-5,2	1,1	-1,8	-8,6	8,5	7.2.	-20,8	13.12.	79	92,1	89	6,9	6.12.	85	0	27		0	0	2002	0
TF	93301 SUOLOVUOPMI - LULIT	-10,4	1,9	-5,6	-15,9	5,4	7.2.	-34,2	13.12.	88	110,9	137	6,8	6.12.	90	0	35		0	0	2468	0
TF	93700 KAUTOKEINO	-11,4	1,8	-6,4	-16,7	4,7	7.2.	-38,2	7.1.	84	112,0	158	8,8	14.2.	90	0	36	6	7	45	2567	0
TF	93900 SIHCCAJAVRI	-10,9	1,5	-6,5	-16,2	4,0	7.2.	-32,1	7.1.	89	82,9	96	8,2	22.12.	90	0	24		0	0	2515	0
TF	94230 ROGNSUNDET	-1,1	1,5	1,4	-3,3	9,7	7.2.	-11,6	8.1.		0,0				76	0	0		0	0	1634	0
TF	94280 HAMMERFEST LUFTHAVN	-1,9	1,2	0,5	-4,9	7,7	23.1.	-12,3	22.2.	78	193,2	68	12,7	28.2.	85	0	41		0	0	1706	0
TF	94500 FRUHOLMEN FYR	0,6	1,4	2,8	-1,6	8,9	9.2.	-9,4	8.1.	74	0,0				63	0	0		0	0	1479	3
TF	94680 HONNINGSVÅG LUFTHAVN	-0,8	1,4	1,4	-3,1	7,1	15.2.	-9,2	8.1.	78	220,7		15,1	15.2.	78	0	50		0	0	1608	0
TF	94870 OLDERFJORD										212,1	129	18,1	12.2.			43		0	0	0	0
TF	95350 BANAK	-5,7	1,4	-2,1	-9,6	7,8	14.2.	-24,0	3.2.	79	0,0				89	0	0		0	0	2049	0
TF	95590 BØRSELV II										146,0	115	10,4	28.2.			34		0	0	0	0
TF	96220 LEBESBY - KARLMYHR	-3,1		-0,2	-6,2	7,4	7.2.	-15,2	22.2.	77	118,8	97	9,6	28.2.	87	0	33		0	0	1805	0
TF	96310 MEHAMN LUFTHAVN	-2,3	1,4							81	220,6		18,8	15.2.			49		0	0	1743	0
TF	96400 SLETTNES FYR	-1,4	1,4	1,1	-4,4	6,2	23.1.	-12,6	22.2.	76	0,0				83	0	0		0	0	1659	0
TF	96600 GAMVIK - SKJÅNES										158,4	127	20,8	28.2.			32		0	0	0	0
TF	96850 TANA BRU	-8,3	1,6	-4,2	-13,2	6,1	7.2.	-29,0	22.2.	83	110,7	88	8,8	28.2.	90	0	38		0	0	2282	0
TF	96931 POLMAK TOLLSTED										111,2	118	14,0	28.2.			32		0	0	0	0
TF	97251 KARASJOK - MARKANNJARGA	-11,7	1,8	-6,6	-17,4	6,2	7.2.	-35,9	13.12.	81	133,7	186	8,9	9.1.	90	0	39	5,2	15	38	2588	0
TF	97350 CUOVDDATMOHKKI	-11,4	1,4	-6,0	-17,6	4,8	7.2.	-36,2	22.2.	83	97,4	150	5,1	13.2.	90	0	34	5,9	5	41	2559	0
TF	97710 ISKORAS II	-8,6	0,8	-6,1	-11,1	2,2	7.2.	-20,9	22.2.		0,0				90	0	0		0	0	2308	0
TF	98090 BERLEVÅG LUFTHAVN	-2,4	1,3	0,3	-5,5	7,0	18.1.	-12,6	15.12.	79	0,0				87	0	0		0	0	1748	0
TF	98360 BÅTSFJORD - STRAUMSNESAKSLA	-4,5	1,5							84	0,0						0		0	0	1942	0
TF	98400 MAKKAUR FYR	-1,9	1,6	0,5	-4,7	6,9	15.2.	-10,6	21.2.	82	0,0				86	0	0		0	0	1701	0
TF	98550 VARDØ RADIO	-2,0	1,2	0,0	-4,4	5,2	15.2.	-10,5	18.12.	82	94,8	56	5,5	14.12.	88	0	37		0	0	1708	0
TF	98580 VARDØ LUFTHAVN	-2,9	1,4	-0,5	-5,8	4,7	15.2.	-12,2	22.2.	84	0,0				90	0	0		0	0	1786	0
TF	98790 VADSØ LUFTHAVN	-3,9	1,2	-1,5	-7,1	6,4	7.2.	-16,3	13.12.	81	0,0				90	0	0		0	0	1862	0
TF	99340 ØVRE NEIDEN										106,6	116	11,0	1.2.			32		0	0	0	0
TF	99370 KIRKENES LUFTHAVN	-7,1	2,0	-4,0	-10,5	4,8	7.2.	-23,7	22.2.	86	0,0				90	0	0		0	0	2172	0
TF	99460 PASVIK - SVANVIK	-8,6	2,4	-4,8	-13,0	3,8	7.2.	-31,4	8.1.	81	76,2	97	6,7	25.2.	90	0	30		0	0	2305	0
TF	99500 SKOGFOSS										94,5	103	7,0	25.2.			37		0	0	0	0
TF	99540 NYRUD	-8,9	2,8	-5,0	-13,7	4,2	7.2.	-32,4	22.2.	84	77,0	108	9,2	25.2.	90	0	27		0	0	2335	0
SV	99710 BJØRNØYA	-1,7	2,7	0,1	-3,8	4,9	4.12.	-11,9	17.12.	83	156,1	112	11,3	6.12.	83	0	43	6,3	1	52	1678	0
SV	99720 HOPEN	-3,3	5,2	-1,6	-4,9	4,6	2.12.	-13,1	13.12.	87	102,8	139	13,6	8.2.	85	0	27		3	48	1827	0
SV	99735 EDGEØYA - KAPP HEUGLIN	-6,0	7,6	-3,5	-8,4	4,4	23.1.	-19,9	4.2.	82	0,0				89	0	0		0	0	2063	0
SV	99740 KONGSØYA	-6,6		-4,4	-9,3	1,9	3.12.	-19,1	20.2.	85	0,0				90	0	0		0	0	2117	0
SV	99752 SØRKAPPØYA	-3,7		-1,9	-5,6	4,4	3.12.	-13,9	13.12.	83	0,0				87	0	0		0	0	1865	0
SV	99754 HORNSUND	-4,6		-2,3	-6,9	4,6	3.12.	-16,2	13.12.	74	139,1		17,4	15.2.	87	0	35	5,8	11	45	1941	0
SV	99765 AKSELØYA	-5,2		-2,9	-7,1	6,6	2.12.	-16,6	13.12.	78	0,0				88	0	0		0	0	1995	0
SV	99790 ISFJORD RADIO	-5,0		-2,6	-7,1	5,1	2.12.	-16,6	14.12.	77	97,2		12,0	3.12.	86	0	29		0	0	1965	0
SV	99840 SVALBARD LUFTHAVN	-6,3	4,2	-3,5	-9,2	6,7	2.12.	-20,0	14.12.	73	52,9	83	6,3	7.2.	88	0	17	5,6	6	37	2101	0
SV	99870 ADVENTDALEN									81	61,5		8,7	7.2.			17		0	0		
SV	99880 PYRAMIDEN	-6,9		-3,8	-9,9	6,7	2.12.	-20,7	20.2.	70	0,0				88	0	0		0	0	2144	0
SV	99884 KLAUVA	-10,4		-8,0	-12,5	2,4	2.12.	-24,9	14.12.	87	0,0				90	0	0		0	0	2462	0
SV	99910 NY-ÅLESUND	-6,6	3,6	-3,8	-9,5	6,8	2.12.	-19,7	13.12.	69	230,8	160	53,0	3.12.	88	0	28	5,2	19	40	2124	1
SV	99927 VERLEGENHUKEN	-7,5	4,8	-4,6	-10,5	5,1	2.12.	-21,8	26.12.	78	0,0				89	0	0		0	0	2180	0
SV	99935 KARL XII-ØYA	-7,0								81	0,0						0		0	0	2156	0
SV	99938 KVITØYA	-8,0		-5,6	-10,6	1,5	3.12.	-23,9	24.12.	83	0,0				90	0	0		0	0	2242	0
JM	99950 JAN MAYEN	-3,7	-0,7	-1,5	-6,0	7,7	28.2.	-13,6	27.12.	77	147,0	81	18,4	31.12.	81	0	34		0	0	1865	1
DM	99990 TROLL I ANTARKTIS	-8,8		-5,8	-11,6	-0,7	30.12.	-18,5	28.2.	44	2,7		1,5	29.12.	90	0	1	4,4	28	27	2314	0

Forklaring til kolonnene i tabelldelen

Tm: Middeltemperatur
Av: Middeltemperatur, avvik fra normaltemperatur
Txm: Middel av maksimumtemp.
Tnm: Middel av minimumtemp.
Txa: Absolutt maksimumtemperatur
dt: Dato som Txa er målt
Tna: Absolutt minimumtemp.
dt: Dato som Tna er målt

Rf: Relativ fuktighet
RR: Nedbør totalt
RR%: Nedbør i % av normalnedbør
Rxa: Største døgnnedbør
dt: Dato som Rxa er målt
T0: Antall døgn med Tmin < 0°C
T20: Antall døgn med Tmax >= 20°C
Rd: Antall døgn med nedbør >= 0.1 mm

Rd1: Antall døgn med nedbør >= 1.0 mm
Skd: Samla skydekke i 8-deler
Pe: Antall penværsdager
Ov: Antall overskyede dager
Fyr: Fyringsgraddager, base 17°C
Vek: Vekstgraddager, base 5°C

Rekorder

Data fra vær- og nedbørstasjoner som rapporterer daglig, og som har vært i drift femten år eller mer. "Start" angir første år med lokale februar-målinger. * betyr tangering av rekord.

Stasjoner med ny februar-rekord for døgnnedbør

Stnr	Navn	Kommune	mm	Dato	Start	Forrige	mm
40880	Hovden - Lundane	Bykle (Agder)	24,2	1	2000	10.02.2020	21,1
54110	Lærdal IV	Lærdal (Vestland)	26,7	20	2009	24.02.2022	18,1
58390	Innvik - Heggdal	Stryn (Vestland)	30,5	1	2006	22.02.2020	30,5
69960	Buran	Levanger (Trøndelag)	38,8	13	1963	06.02.1993	28,4
71000	Steinkjer - Søndre Egge	Steinkjer (Trøndelag)	26,0	13	2002	06.02.2020	22,9
87110	Andøya	Andøy (Nordland)	46,4	7	1965	26.02.1998	38,2
87640	Harstad stadion	Harstad (Troms og Finnmark)	43,5	9	2004	29.02.2004	27,3
91380	Skibotn II	Storfjord (Troms og Finnmark	18,7	28	2005	25.02.2006	17,0

Stasjoner med ny februar-rekord for høy månedsnedbør

Stnr	Navn	Kommune	mm	Start	Forrige	mm
10380	Røros lufthavn	Røros (Trøndelag)	50,2	2006	2009	49,7
54110	Lærdal IV	Lærdal (Vestland)	88,7	2009	2022	84,2
71780	Åfjord II	Åfjord (Trøndelag)	221,5	2008	2012	199,4
85440	Kvitfossen i Vågan	Vågan (Nordland)	491,1	2005	2019	433,1
88660	Botnhamn	Senja (Troms og Finnmark)	230,1	1990	1993	217,6
90400	Tromsø - Holt	Tromsø (Troms og Finnmark)	165,4	2002	2020	151,9
90450	Tromsø	Tromsø (Troms og Finnmark)	218,5	1921	1975	217,0
91080	Ytre Holmebukt	Tromsø (Troms og Finnmark)	196,0	2005	2019	160,2
91380	Skibotn II	Storfjord (Troms og Finnmark	85,2	2005	2015	74,1

Stasjoner med ny februar-rekord for høy månedsmiddeltemperatur

Stnr	Navn	Kommune	ºC	Start	Forrige	ºC
44610	Kvitsøy – Nordbø	Kvitsøy (Rogaland)	5,5	2006	2008	5,2
47260	Haugesund lufthavn	Karmøy (Rogaland)	5,4	2004	2019	5,0
47300	Utsira fyr	Utsira (Rogaland)	5,6	1868	1990	5,5
52535	Fedje	Fedje (Vestland)	5,1*	2005	2014, 2019	5,1
86740	Bø i Vesterålen III	Bø (Nordland)	2,5	2004	2014	2,4
93000	Hasvik – Sluskfjellet	Hasvik (Troms og Finnmark)	-3,2*	2009	2014	-3,2
94680	Honningsvåg lufthavn	Nordkapp (Troms og Finnmark	-0,4*	2004	2014	-0,4
96310	Mehamn lufthavn	Gamvik (Troms og Finnmark)	-1,8*	2004	2014	-1,8
98090	Berlevåg lufthavn	Berlevåg (Troms og Finnmark)	-1,9*	2004	2019	-1,9

Stasjoner med ny februar-rekord for maksimumstemperatur

Stnr	Navn	Kommune	ºC	Dato	Start	Forrige	ºC
65310	Veiholmen	Smøla (Møre og Romsdal)	10,4	8	2003	27.02.2014	9,8
65940	Sula	Frøya (Trøndelag)	9,9	8	1975	16.02.2019	9,2
76330	Brønnøysund lufthavn	Brønnøy (Nordland)	11,2	8	2003	16.02.2019	10,9
76450	Vega - Vallsjø	Vega (Nordland)	11,2	8	1992	21.02.2003	11,0
79600	Mo i Rana lufthavn	Rana (Nordland)	9,2	8	2003	14.02.2019	7,0
80102	Solvær III	Lurøy (Nordland)	9,4	8	2008	16.02.2019	8,5
80610	Myken	Rødøy (Nordland)	8,1	7	1993	01.02.1993	8,0
82290	Bodø VI	Bodø (Nordland)	10,5	8	1954	14.02.1982	9,6
85890	Røst lufthavn	Røst (Nordland)	8,4	7	2003	24.02.2019	7,7
86740	Bø i Vesterålen III	Bø (Nordland)	8,0	7	2003	13.02.2017	7,2
91380	Skibotn II	Storfjord (Troms og Finnmark)	11,6	7	2005	22.02.2006	10,3
91740	Sørkjosen lufthavn	Nordreisa (Troms og Finnmark)	12,6	7	2006	24.02.2019	11,4
92750	Hasvik lufthavn	Hasvik (Troms og Finnmark)	8,7	6	2003	12.02.2008, 27.02.2022	8,4
93301	Suolovuopmi - Lulit	Kautokeino (Troms og Finnmark)	5,4	7	2005	25.02.2014	5,0
94500	Fruholmen fyr	Måsøy (Troms og Finnmark)	8,9	9	1955	05.02.1960, 22.02.1980, 10.02.1983, 14.02.1999	8,0
97251	Karasjok – Markannjarga	Karasjok (Troms og Finnmark)	6,2	7	2005	13.02.2017	6,0
98090	Berlevåg lufthavn	Berlevåg (Troms og Finnmark)	6,3	7	2003	01.02.2009	6,2
98790	Vadsø lufthavn	Vadsø (Troms og Finnmark)	6,4	7	2003	27.02.2022	5,4