


# Været i Norge

Klimatologisk månedsoversikt  
August 2019

Lars Grinde, Jostein Mamen og Ketil Tunheim



En varm og stille augustkveld i Borge i Lofoten. Foto: Annie Helen Monsen

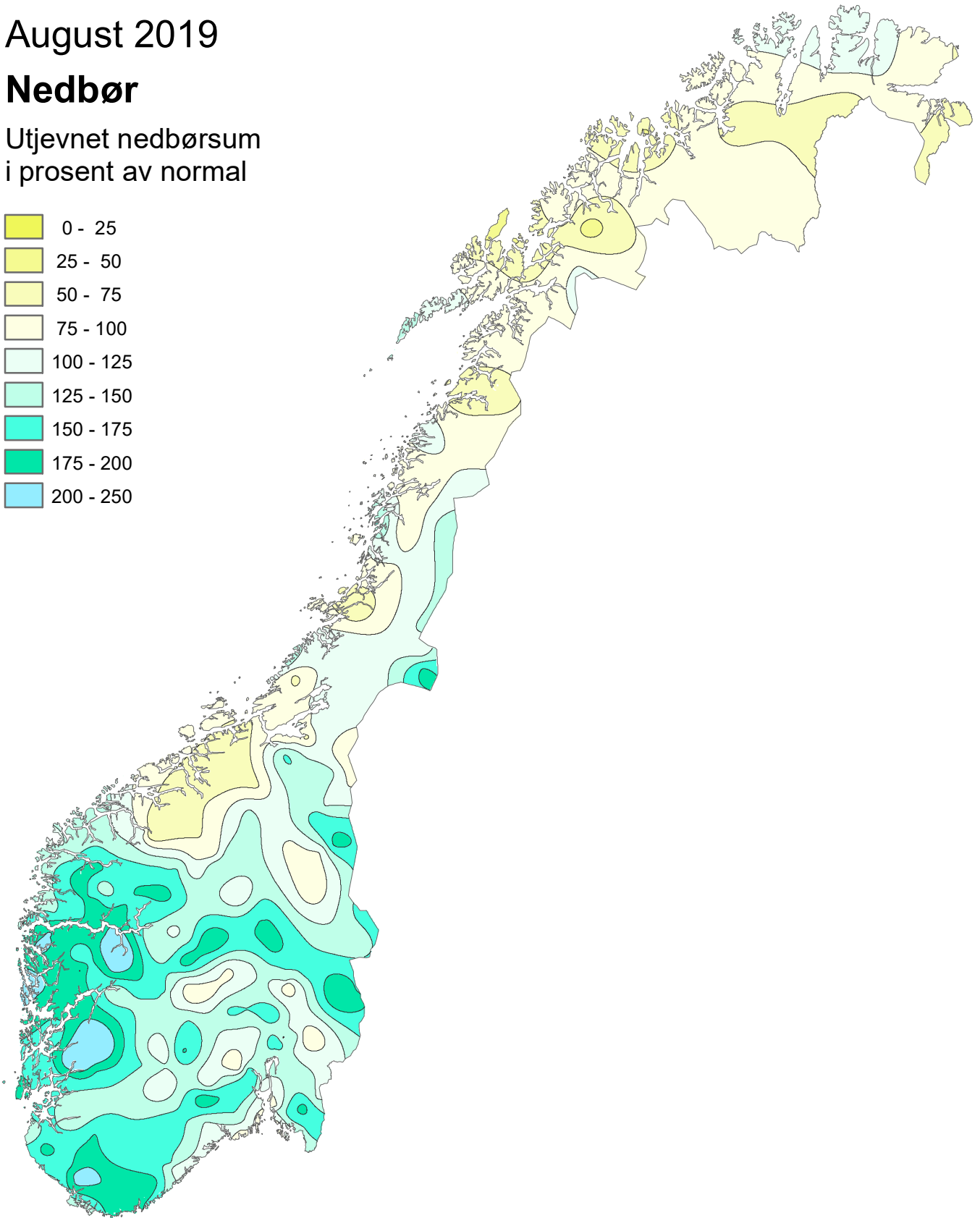
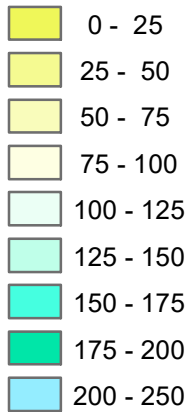
**Månedstemperaturen for hele landet lå 1,7 °C over normalen. Relativt varmest var det på Vestlandet, i Trøndelag og Nordland, samt i fjellet i Sør-Norge med avvik på 2,5 - 3 °C over normalen. Noen stasjoner i Finnmark hadde månedstemperaturer fra 0,1 til 0,7 °C under normalen. Månedsnedbøren var 120 % av normalen. Flere stasjoner i Sør-Norge, de fleste på Vestlandet, fikk 200-250 % av den normale nedbøren. Enkelte stasjoner i Møre og Romsdal, Nordland og Troms fikk omkring 50 % av normalen.**

# Klimatologisk månedsoversikt

August 2019

## Nedbør

Utjevnet nedbørsum  
i prosent av normal



Normalperioden er 1961 - 1990

Utgitt: 01.09.2019

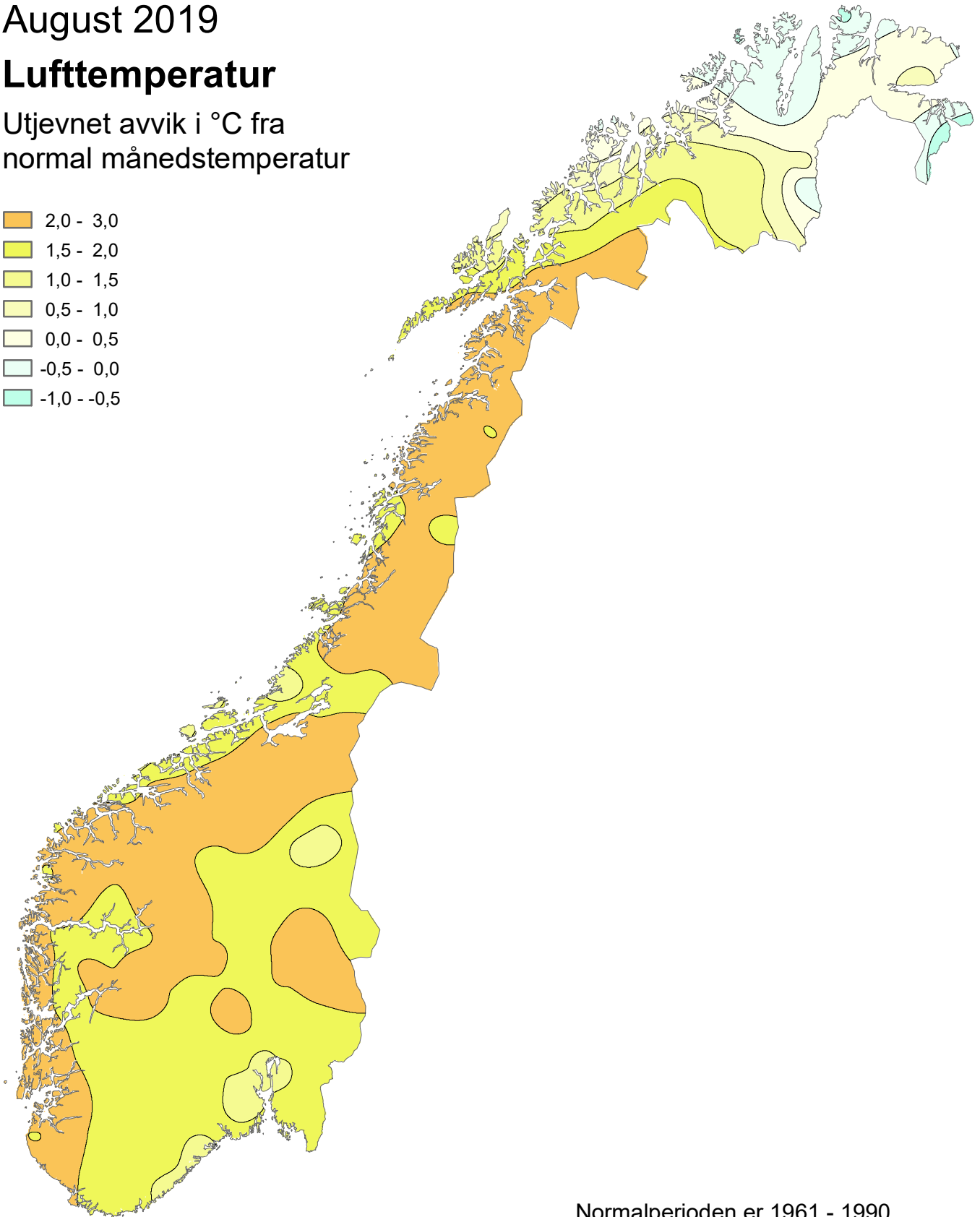

Ved bruk skal Meteorologisk institutt oppgis som kilde.  
<https://www.met.no/publikasjoner/met-info>

# Klimatologisk månedsoversikt

August 2019

## Lufttemperatur

Utjevnet avvik i °C fra  
normal månedstemperatur



Normalperioden er 1961 - 1990.

Utgitt: 01.09.2019

Ved bruk skal Meteorologisk institutt oppgis som kilde.  
<https://www.met.no/publikasjoner/met-info>

# Været i Norge i august 2019: rekord for seneste dato med tropevarme

Månedstemperaturen for hele landet lå 1,7 °C over normalen. Relativt varmest var det på Vestlandet, i Trøndelag og Nordland, samt i fjellet i Sør-Norge med avvik på 2,5 til 3 °C over normalen. Noen stasjoner i Finnmark hadde månedstemperaturer fra 0,1 til 0,7 °C under normalen. Månedsnedbøren var 120 % av normalen. Flere stasjoner i Sør-Norge, de fleste på Vestlandet, fikk 200-250 % av den normale nedbøren. Enkelte stasjoner i Møre og Romsdal, Nordland og Troms fikk omkring 50 % av normalen.

## Lufttemperatur

Månedstemperaturen for hele landet lå 1,7 °C over normalen. Relativt varmest var det på Vestlandet, i Trøndelag og Nordland, samt i fjellet i Sør-Norge med avvik på 2,5 til 3 °C over normalen. Noen stasjoner i Finnmark hadde månedstemperaturer fra 0,1 til 0,7 °C under normalen.

De varmeste stasjonene var

- Færder fyr (Vestfold) 17,8 °C (1,6 °C over normalen)
- Strømtangen fyr (Fredrikstad, Østfold) 17,6 °C (1,8 °C over normalen)
- Tofte – Rulleto (Hurum, Buskerud) 17,5 °C (ingen normal ennå)

De kaldeste stasjonene var

- Juvvasshøe (Lom, Oppland, 1894 moh) 5,6 °C (2,3 °C over normalen)
- Juvflye – Mimisbrunnr klimapark (Lom, Oppland, 1844 moh) 6,1 °C (ingen normal ennå)
- Gamanjunni (Kåfjord, Troms, 1237 moh) 6,2 °C (ingen normal ennå)

Høyeste maksimumstemperatur, 30,6 °C, ble registrert 28. august på Åndalsnes – Kamshaugen (Rauma, Møre og Romsdal). 28. august er ny rekord for seneste dato med tropevarme i Norge. Den gamle rekorden var 26. august fra 1947. Det er sjelden månedens høyeste temperatur blir registrert så seint som den 28. Siden 1957 har noe tilsvarende, eller på senere datoer, bare inntruffet i 1961 (30. aug.), 1966 (28. aug.) og 1974 (31. aug.). Laveste minimumstemperatur var -3,3 °C, og ble målt Hovden – Lundane (Bykle, Aust-Agder, 841 moh) 15. august. Vi må tilbake til 2006 for å finne en høyere verdi for månedens laveste temperatur.

## Nedbør

Månedsnedbøren var 120 % av normalen. Flere stasjoner i Sør-Norge, de fleste på Vestlandet, fikk 200-250 % av den normale nedbøren. Enkelte stasjoner i Møre og Romsdal, Nordland og Troms fikk omkring 50 % av normalen.

De våteste stasjonene var

- Basura (Etne, Hordaland) 592,8 mm (ingen normal ennå)
- Gullfjellet (Bergen, Hordaland) 544,3 mm (ingen normal ennå)
- Brekke i Sogn (Gulen, Sogn og Fjordane) 540,1 mm (200 % av normalen)

De tørreste stasjonene var

- Lønsdal stasjon (Saltdal, Nordland) 21,1 mm (ingen normal ennå)
- Nyrud (Sør-Varanger, Finnmark) 24,7 mm (ingen normal ennå)
- Bardufoss (Målselv, Troms) 26,7 mm (42 % av normalen)

Høyeste døggnedbør var 110, mm, og ble målt på Basura (Etne, Hordaland) 31. august.

## Arktis – august 2019

Jan Mayen var den varmeste stasjonen med en gjennomsnittstemperatur på 7,4 °C (2,5 °C over normalen). Karl XII-øya var kaldest med -1,1 °C i gjennomsnitt (ingen normal ennå).

Ny-Ålesund hadde en gjennomsnittstemperatur på 4,7 °C, noe som er 0,8 °C over normalen. Middelttemperaturen på Svalbard lufthavn var 6,2 °C, som er 1,5 °C over normalen. Svalbard lufthavn har ikke hatt en eneste månedstemperatur under normalen fra og med desember 2010, dvs 105 måneder på rad. På Hopen var månedstemperaturen 2,8 °C, som er 0,5 °C over normalen. Bjørnøya endte 0,3 °C over normalen, med en middeltemperatur på 4,7 °C.

Månedens høyeste maksimumstemperatur ble målt 2. august. Jan Mayen registrerte da 17,0 °C. Dette er ny varmerecord for stasjonen for august. Den gamle rekorden var 15,7 °C fra 12. august 1939. Den laveste minimumstemperaturen ble målt på Karl XII-øya med -7,4 °C den 23. august.

Hornsund registrerte mest nedbør av de arktiske stasjonene med 53,0 mm (ingen normal ennå). Bjørnøya fikk nest mest med 48,1 mm (134 % av normalen). Adventdalen var tørrest med 12,7 mm (ingen normal ennå).

Hornsund målte størst døggnedbør av de arktiske stasjonene med 29,1 mm den 31. august.

FY	STASJON	Tm	Av	Txm	Tnm	Txa	dt	Tna	dt	Rf	RR	RR%	Rxa	dt	T0	T20	Rd	Rd1	Skd	Pe	Ov	Fyr	Vek	
ØF	01070 HVALER - BREKKE										78,3		11,5	11										
ØF	01230 HALDEN											24,6*	7				20*	17*						
ØF	01400 BREKKE SLUSE										134,8	162	24,0	19			23	14						
ØF	01650 STRØMSFOSS SLUSE										147,2	155	44,0	7			22	14						
ØF	01950 ØRJE										114,5	124	25,1	23			21	15						
ØF	03190 SARPSBORG	17,2	1,7	20,7	14,1	27,9	27	10,7	15	78		23,1*	12	0	14	20*	16*					15	377	
ØF	03200 BATERØD											26,4*	12				20*	18*						
ØF	03280 RAKKESTAD - SANDER											25,2*	23				23*	12*						
ØF	03290 RAKKESTAD									83	142,2	178	23,2	23				18						
ØF	03370 ØSAKER									86	175,6		30,6	23				19						
ØF	03720 ASKIM - KYKKELSRUD										88,5		23,3	18				13						
ØF	03780 IGS1 I HOBØL										120,2	138	31,5	18			20	14						
ØF	03810 ASKIM II										117,4		21,2	18				16						
ØF	17000 STRØMTANGEN FYR	17,6	1,8	19,2	15,8	24,7	27	14,0	14		61,2	82	16,0	22	0	7	10					5	390	
ØF	17050 RÅDE - TOMB	16,4	1,4	20,6	12,2	26,5	27	5,5	15	90	109,2	132	26,4	18	0	15	12					25	355	
ØF	17150 RYGGE	16,7	1,8	20,5	13,2	27,0	27	9,6	15	79	87,4	99	27,8	18	0	16	13	4,4	6	9		21	364	
ØF	17251 MOSS BRANNSTASJON										83,8	96	25,0	18			15	11						
ØF	17280 GULLHOLMEN	17,4	1,8	20,1	14,9	25,7	27	12,1	15						0	14						11	383	
ØF	17380 RYGGE - HUGGENES									82	92,9		28,5	18			10							
AK	02650 AURSKOG II	15,5	1,8	21,3	9,9	27,6	27	3,2	22	83	92,1	115	19,5	29	0	19	11					50	324	
AK	04040 ENEBAKK - BARBØL											21,7*	18				16*	10*						
AK	04090 VALLERUDÅSEN										104,0		15,1	11				15						
AK	04110 LØRENSKOG - HANEBOG										109,0		17,4	20				13						
AK	04200 KJELLER																							
AK	04260 SKEDSMO - HELLERUD									79	117,4	132	17,2	30				14						
AK	04460 HAKADAL JERNBANESTASJON	15,3	1,5	20,8	10,8	26,5	27	5,1	22	84	153,3	124	45,1	18	0	16	12					55	319	
AK	04740 UKKESTAD										131,8	146	25,1	29			18	15						
AK	04780 GARDERMOEN																							
AK	04920 ÅRNES	15,5	1,5	21,3	10,7	27,5	2	4,9	15	85	70,1	82	14,2	12	0	20	11					49	327	
AK	11450 MINNESUND JERNBANESTASJON										110,5		26,3	11				12						
AK	17775 FAGERSTRAND										94,1		25,4	11				11						
AK	17780 BLEKSLITJERN										80,8	95	22,8	11				11						
AK	17810 NESODDEN - TANGENÅSEN										99,4	117	24,8	20				11						
AK	17850 ÅS	16,2	1,3	20,9	11,7	26,9	27	5,4	15		101,2	122	23,7	29	0	15	12					33	348	
AK	17870 ÅS - RUSTADSKOGEN									87	101,0		20,9	18				12						
AK	19490 GJETTUM										224,9	247	61,4	8				12						
AK	19510 ØVREVOLL										184,2		44,1	8				14						
AK	19710 ASKER	15,9	1,2	21,0	12,2	26,5	2	7,6	22	83	149,5	141	37,2	11	0	19	12					42	338	
OS	17980 OSLO - LJABRUVIEIEN										132,7		27,8	4				13						
OS	18020 OSLO - LAMBERTSETER											25,6*	4				4*							
OS	18160 NORDSTRAND										115,9	147	32,0	4			18	11						
OS	18162 OSLO - KVÆRNERBYEN										132,3		35,4	4				12						
OS	18165 OSLO - RYEN										129,2		25,6	4				12						
OS	18170 OSLO - ØSTENSIØ											17,1*	11				7*							
OS	18180 OSLO - TRASOP										116,8		27,0	20				12						
OS	18195 OSLO - HØYENHALL										130,1		21,4	20				12						
OS	18205 OSLO - LØREN										109,9		22,2	4				13						
OS	18210 OSLO - HOVIN									73	120,4		24,0	4				13						
OS	18215 OSLO - BROBEKK											21,7*	29					12*						
OS	18225 OSLO - TONSENHAGEN										111,3		24,4	29				13						
OS	18233 OSLO - NYLAND										103,0		18,0	11				13						
OS	18235 OSLO - FURUSET										115,2		25,7	20				12						
OS	18245 OSLO - AMMERUD										105,3		20,5	11				13						
OS	18260 OSLO - HØYBRÅTEN										121,4		28,2	20				12						
OS	18269 OSLO - HAUGENSTUA											20,8*	23					8*						
OS	18270 OSLO - VESTLI											21,0*	23					14*						
OS	18310 OSLO - TØYEN										129,4		25,5	4				13						
OS	18390 OSLO - BJØLSEN										105,6		28,7	11				12						
OS	18405 OSLO - SANDAKER										117,8		25,5	4				12						
OS	18420 OSLO - DISEN																							
OS	18440 OSLO - KJELSÅS										121,5		25,7	11				12						
OS	18450 MARIDALSOSET											35,5*	29				19*	13*						
OS	18500 BJØRNHOLT	14,4		19,4	10,7	25,6	2	6,3	15	88	206,1	175	58,6	18	0	12	18					82	291	
OS	18645 OSLO - SOLLI PLASS										79,1		24,9	11				12						
OS	18700 OSLO - BLINDERN	16,8	1,6	21,5	13,2	27,6	2	8,5	15	79	127,1	143	28,1	11	0	22	14	5,9	2	12		24	366	
OS	18815 OSLO - BYGDØY	17,3		22,2	13,2	27,3	2	7,5	15	78	97,4		23,9	11	0	27	12					14	382	
OS	18920 OSLO - BESSERUD										164,5		30,3	11				14						
OS	18950 TRYVANNSHØGDA	13,9	1,6	17,8	11,4	24,0	2	7,8	15	84	186,6	144	33,4	18	0	7	16					99	277	
OS	18980 OSLO - LILLEAKER																							

FY	STASJON	Tm	Av	Txm	Tnm	Txa	dt	Tna	dt	Rf	RR	RR%	Rxa	dt	T0	T20	Rd	Rd1	Skd	Pe	Ov	Fyr	Vek
HE	00060 LINNES										159,9	167	27,3	13			18	13					
HE	00100 PLASSEN										112,1	144	17,2	11			23	11					
HE	00180 TRYSIL VEGSTASJON	14,3	1,8	19,8	9,7	25,8	27	2,5	22	81	107,3	134	22,5	30	0	13		11				84	289
HE	00210 TRYSIL - NORDRE KANKE	10,7		14,1	8,4	20,0	2	3,5	14	86					0	1						196	176
HE	00420 HEGGERISET - NORDSTRAND										80,3	99	21,5	18			15	9					
HE	00700 DREVSIJØ	12,3	1,7	17,6	6,8	23,2	27	0,4	24	80	106,9	134	55,6	13	0	9	16	9	6,5	2	20	146	226
HE	00730 VALDALEN										88,3	104	16,9	13			22	13					
HE	00770 ELLEFSPASS										78,5	105	14,0	18			22	13					
HE	00810 TUFSDAL - MIDTDAL										130,4	176	63,0	13			17	14					
HE	05350 NORD-ODAL	15,9		21,5	11,7	27,5	27	6,0	15	84			14,4*	14	0	22		10*				41	339
HE	05590 KONGSVINGER	16,5		22,0	12,1	28,0	27	8,4	15	72	79,8		18,4	11	0	24		13				30	355
HE	05660 ROVERUD												4,0*	18				5*					
HE	06020 FLISA II	15,8	2,1	20,8	11,5	26,6	2	6,5	22	79	137,4	199	42,0	29	0	16		12	6	1	13	45	334
HE	06440 VERMUNDSDØEN										118,0	176	38,5	12			17	10					
HE	07420 RENA - ØRNHAUGEN	11,4		15,1	8,2	20,3	2	3,3	22	85	64,1		12,8	8	0	2		11				174	198
HE	07660 ÅKRESTRØMMEN										58,9	92	9,7	13			17	10					
HE	07920 FINSTAD - NYHUS										64,2	92	12,1	13			24	13					
HE	07950 RENA FLYPLASS	14,7	2,2	20,7	9,5	26,3	2	0,4	22	79	126,2	173	29,3	13	0	18		13				76	302
HE	08140 EVENSTAD	14,7	2,2	20,9	9,5	26,7	27	2,5	22	82					0	19						72	301
HE	08450 ATNDALEN - RØNNINGEN										73,8	114	13,1	13			20	14					
HE	08720 ATNSJØEN										88,1	131	24,6	13			22	13					
HE	08880 ALVDAL									71	54,2		9,8	12				13					
HE	09160 FOLLDAL - FREDHEIM	11,5	1,5	18,4	4,6	25,0	26	-2,9	22	74	67,8	111	13,1	13	6	10		14				171	201
HE	09580 TYNSET - HANSMOEN	12,8	1,5	19,2	6,9	24,8	27	0,4	21	78	50,7	98	13,1	13	0	11		11				131	241
HE	09870 BLANKTJERNMOEN I KVIKNE										83,4	157	17,5	30			13	10					
HE	12180 ILENG									75	101,6	147	16,0	14	0	19		13				51	328
HE	12290 HAMAR II	16,2		21,4	11,8	26,3	27	6,4	15	73	110,4		29,4	13	0	23		13				34	348
HE	12320 HAMAR - STAVSBERG	15,7		20,4	11,8	25,7	2	7,6	15	80	100,1		15,6	13	0	15		14				49	331
HE	12550 KISE PA HEDMARK	16,3	2,3	21,5	11,9	26,4	27	6,8	15	78	104,2	137	30,5	9	0	23		11				32	350
HE	12600 VEA												48,0*	13			18*	13*					
HE	66850 KVIKNE I ØSTERDAL										73,4	113	29,8	13			15	9					
OP	09310 HJERKINN II	10,6		15,7	5,8	22,2	27	0,2	22	76	32,0		5,1	14	0	5		10				199	173
OP	09380 SNØHEIM	7,8		11,1	5,2	17,1	4	-0,2	22	85					1	0						285	93
OP	11500 ØSTRE TOTEN - APELSVO	15,5	2,0	20,6	11,5	26,4	27	6,4	15	80	62,8	87	9,6	29	0	19		13				54	326
OP	11710 EINAVATN										112,6	139	19,7	12			16	12					
OP	11900 BIRI										171,4	188	48,1	13			19	14					
OP	12680 LILLEHAMMER - SÆTHER	15,4	2,1	20,5	11,6	26,5	2	5,7	15	79	137,4	178	32,6	13	0	14		12				59	321
OP	13030 GAUSDAL - FOLLEBU									80													
OP	13060 GAUSDAL - OVREHAGEN										138,1		28,8	13			19	14					
OP	13140 FÅVANG - TROMSNES										115,9	166	17,6	13			17	15					
OP	13150 FÅVANG									77	115,6	178	16,8	13				15					
OP	13160 KVITFJELL	10,5	1,6	14,3	8,0	20,0	26	3,7	14	85					0	1						200	172
OP	13420 VENABU	11,0	1,7	16,0	6,9	22,0	3	1,0	21	81	128,1	146	17,5	13	0	6	21	16	5,6	5	17	185	187
OP	13640 OLSTAPPEN												10,1*	18			20*	12*					
OP	13655 SKÅBU	11,1		16,5	6,5	22,1	3	0,6	22	80	79,6		12,5	13	0	6		14				184	188
OP	14050 SJOA										56,4	103	8,8	18			17	12					
OP	14200 LEIRFLATEN	12,3		19,7	5,8	25,9	4	-1,9	22	76	63,8		16,7	18	2	12		14				146	226
OP	14550 PRESTSTULEN										79,1	144	16,0	30			21	11					
OP	14711 GROV - SOLHAUG										76,0		19,9	18			16	12					
OP	15262 JUVFLYE - MIMISBRUNN	6,1		9,1	3,4	16,0	27	-1,3	14						4	0						338	59
OP	15270 JUVVASSHØE	5,6	2,3	8,6	3,1	15,5	27	-1,7	14						6	0						353	50
OP	15430 BØVERDAL	11,8		17,8	7,6	25,4	4	0,9	22	83	81,7	186	15,4	18	0	10		12				162	210
OP	15480 SKJÅK II										39,7	113	9,0	18			13	7					
OP	15660 SKJÅK										51,1	146	8,4	7			15	12					
OP	15730 BRÅTÅ - SLETTOM	12,8	2,2	17,6	8,2	23,9	2	3,1	22	81	64,7	144	13,0	18	0	9	18	13				132	241
OP	15890 GROTLI III	11,2		16,4	5,9	23,3	27	-1,8	22	72	41,7		8,5	9	2	7		11				180	192
OP	16040 OTTA - SKANSEN	15,2		21,6	10,3	27,6	3	4,0	22	72	40,2		6,4	18	0	20		10				62	317
OP	16271 HØVVRINGEN II	11,0		15,8	6,2	21,8	4	-0,3	15	82	73,4		12,8	9	1	6		14				187	185
OP	16400 DOVRE-LANNEM																						
OP	16560 DOMBÅS - NORDIGARD	12,9	1,8	18,3	8,6	24,3	4	2,9	22	75					0	9						126	246
OP	16610 FOKSTUGU	11,0	2,0	15,9	6,4	22,6	27	0,4	22	79*	79,3	137	18,0	7	0	6		16	5,8	3	17	186	186
OP	16790 LESJA - SVANBORG										36,2	86	8,5	12			18	7					
OP	20520 LUNNER										131,2	153	25,5	11			21	16					
OP	20540 GRAN									80	141,4	166	24,0	29				15					
OP	21680 VEST-TORPA II	13,1	1,5	18,3	8,7	24,6	2	1,2	15	85	116,3	129	20,8	18	0	8		16				120	252
OP	22730 HEDAL I VALDRES II										93,2	99	18,8	11			20	14					
OP	22840 REINLI										84,5	99	16,9	11			20	12					
OP	234																						

FY	STASJON	Tm	Av	Txm	Tnm	Txa	dt	Tna	dt	Rf	RR	RR%	Rxa	dt	T0	T20	Rd	Rd1	Skd	Pe	Ov	Fyr	Vek
OP	23550 BEITOSTØLEN II	11,2		16,0	7,5	22,4	3	1,5	15	81	164,9		25,8	18	0	5		15				181	191
OP	23560 BEITO										162,7	194	26,0	18			19	14					
OP	23720 VANG I VALDRES										102,9	147	34,8	13			15	10					
OP	54710 FILEFJELL - KYRKJESTØLA	10,7		16,2	5,2	22,8	27	-2,9	22	78	74,5	118	26,4	13	2	6		15				196	176
OP	55290 SOGNEFJELLHYTTA	8,3	2,9	11,3	5,7	17,7	27	1,4	14	85	150,2	177	20,8	7	0	0		16				270	109
OP	61630 BJORLI	12,9		18,8	8,0	26,8	27	-0,1	22	74	27,9		14,9	8	1	11		7				127	246
BU	19825 TOFTE - RULLETO	17,5		21,5	14,1	27,3	27	9,0	15		96,7		27,5	29	0	23		11				12	387
BU	19930 GLITRE										148,5*	154*					0*	0*					
BU	19940 LIER									82	122,6	139	32,2	29				13					
BU	20280 HØNEFOSS - HVERVEN	16,5		22,2	12,3	27,4	27	7,3	22	79	100,6		29,6	11	0	27		13				30	356
BU	20301 HØNEFOSS - HØYBY	16,4	1,9	22,0	12,3	27,1	27	6,9	15	79	87,5	118	30,7	29	0	24		10				32	355
BU	24210 SOKNA II										146,9	171	41,1	11			25	15					
BU	24600 GRIMELI I KRØDSHERAD										115,7	121	22,3	29			18	14					
BU	24710 GULSVIK II									79	136,9	152	42,2	18				12					
BU	24890 NESBYEN - TODOKK	15,4	1,9	22,1	10,2	28,1	26	3,1	15	75	61,8	92	18,1	11	0	26		15				57	324
BU	24960 GOL - STAKE										76,6	114	10,8	11			18	12					
BU	25100 HEMSEDAL - HØLTO										151,2	184	40,1	18			19	15					
BU	25110 HEMSEDAL II	12,9		19,7	7,6	26,8	3	-0,4	15	80					1	15						127	245
BU	25112 HEMSEDAL - HOLLEKOLT	12,3		17,9	8,3	25,0	3	2,4	15	79					0	8						146	227
BU	25115 HEMSEDAL SKISENTER	9,0		12,5	6,5	19,4	3	1,8	14	90					0	0						248	125
BU	25320 ÅL III										69,3	105	9,7	18			22	14					
BU	25540 BAKKO I HOL												20,0*	18			24*	19*					
BU	25630 GEILO - OLDEBRÅTEN	12,2	2,0	17,7	7,3	24,7	2	-0,2	15	79	91,8	128	19,7	7	1	9		12				150	222
BU	25640 GEILO										116,6	153	21,9	7			21	14	6	2	17		
BU	26350 SIGDAL - NEDRE EGGEDA	15,7		22,5	10,4	28,7	2	3,2	15	84	97,9		38,1	11	0	27		15				48	333
BU	26500 GEITHUS										89,1		24,9	11				14					
BU	26594 DRAMMEN - DANVIK										149,1		45,8	11				13					
BU	26780 SOLBERGELVA - OLLEVEIEN										105,0		28,7	11				12					
BU	26790 MJØNDALEN - ORKIDEHØGDA										96,7		30,0	11				11					
BU	26802 MJØNDALEN - ÅSEN										116,1		22,8	11				12					
BU	26810 HOKKSUND - LOE										85,9		26,9	29				11					
BU	26820 HOKKSUND									79	77,0	86	21,4	29				11					
BU	26840 KROKSTADELVA - LANGELØKKA										97,3		25,4	11				11					
BU	26852 DRAMMEN - BRAGERNES SKOLE										136,8		44,1	29				13					
BU	26862 DRAMMEN TINGHUS												39,2*	11				6*					
BU	26864 DRAMMEN SYKEHUS										123,4		40,7	11				13					
BU	26872 DRAMMEN - ØREN SKOLE										117,8		36,8	11				13					
BU	26898 DRAMMEN - ÅSSIDEN										122,6		30,8	11				12					
BU	26900 DRAMMEN - BERSKOG	17,0	1,5	22,5	12,5	27,8	2	7,1	15	78	119,6	155	31,3	11	0	26		12				19	373
BU	26934 DRAMMEN - SOLUMSTRAND										107,4		26,9	11				12					
BU	27010 KONNERUD	15,3		20,7	10,3	26,4	2	4,2	15	84	150,4		42,9	11	0	18		13				58	318
BU	27015 DRAMMEN - JARLSBERGVEIEN										101,7		38,0	11				13					
BU	28380 KONGSBERG BRANNSTASJON	15,8	1,5	21,5	11,0	27,3	27	6,8	22	78	125,1*	135*	38,5*	29	0	17	15*	12*				47	333
BU	28750 FLESBERG			20,3		27,5	27				39,9		20,5	29				4					
BU	28922 VEGGLI II																						
BU	29350 UVDAL KRAFTVERK										103,8	146	27,1	11				13					
BU	29600 TUNHOVD										60,0	92	14,2	11			17	13					
BU	29720 DAGALI LUFTHAVN	11,6	1,9	17,7	5,5	24,2	3	-1,8	15	78					2	8						167	205
VE	26990 SANDE - GALLEBERG	16,3	1,3	22,0	11,6	27,0	2	5,1	15	83	153,6	175	33,2	11	0	24		17				32	350
VE	26996 SANDE - LAUVKOLLMYR	13,3		18,6	7,7	24,4	2	-0,4	15	89	191,6		46,5	11	1	8		14				113	259
VE	27120 HORTEN - NYKIRKE												20,5*	18				10*					
VE	27160 HORTEN II										117,5	124	30,6	18				11					
VE	27270 TØNSBERG - KILEN										113,7		29,5	18				11					
VE	27301 RAMNES - BERG										101,8	98	21,5	11			14	10					
VE	27315 RAMNES - KILE VESTRE									83	121,4		30,6	11				14					
VE	27330 TØNSBERG - TARANRØD										111,4		28,2	18				10					
VE	27400 NØTTERØY - FØYNLAND										107,0		30,7	18				10					
VE	27403 NØTTERØY - KNARRBERG										103,3		27,8	18				11					
VE	27406 NØTTERØY - TORØD										104,4		27,1	23				12					
VE	27420 TJØME	17,1	1,5	20,2	14,0	26,5	27	8,3	15		108,3	116	29,8	23	0	16		13				13	374
VE	27433 NØTTERØY - TENVIK										118,4		32,2	11				13					
VE	27435 NØTTERØY - VESTSKOGEN										94,7		25,9	18				10					
VE	27450 MELSOM	16,7	1,5	20,8	12,9	26,4	27	6,8	15	80	102,1	99	27,7	18	0	17		10				22	362
VE	27460 NØTTERØY - BORGHEIM										114,0		28,2	18				11					
VE	27500 FÆRDER FYR	17,8	1,6	19,4	16,4	22,8	27	13,7	14	77					0	9						4	398
VE	27600 SANDEFJORD										105,9	110	28,9	11			17	9					
VE	27770 STOKKE - SOLLI										125,5	114	21,5	11			22	12					
VE	27780 TJØLLING	16,8	1,3	20,6	13,3	26,4	27	6,4	15	84	121,9	120	26,4	23	0	18		12				16	367
VE	27800 HEDRUM										154,1	140	35,0	11			18	13					
VE	29950 SVENNER FYR	17,3	1,4	19,1</																			



FY	STASJON	Tm	Av	Txm	Tnm	Txa	dt	Tna	dt	Rf	RR	RR%	Rxa	dt	T0	T20	Rd	Rd1	Skd	Pe	Ov	Fyr	Vek
TE	30248 BREVIK										143,1	152	23,9	18								12	
TE	30249 LANGANGEN										145,4		23,4	11								13	
TE	30255 PORSGRUNN - ÅS	16,3		20,7	12,8	26,3	27	7,2	15	84	123,6		22,8	18	0	20						12	30 352
TE	30258 PORSGRUNN - KLEVSTRAND												16,8*	18								12*	
TE	30261 PORSGRUNN												20,2*	11								11*	
TE	30270 PORSGRUNN - KJØLNES										123,5		26,5	29								12	
TE	30320 SKIEN - ELSTRØM										126,4	139	28,5	29				15	13			13	
TE	30330 GJERPEN - ÅRHUS									83	146,8		35,4	29								13	
TE	30380 GODAL										225,8	171	48,0	29								19 16	
TE	30530 NOTODDEN												35,0*	29								13* 10*	
TE	30650 NOTODDEN FLYPLASS	16,4	1,7	22,3	11,6	28,0	2	4,6	15	80					0	25						33 353	
TE	31080 TESSUNGDALEN - BAKKHUS										131,1	139	41,0	11				16	13				
TE	31400 FYRIEGG	11,6		15,2	8,7	21,0	3	4,1	14	79	189,9		55,6	11	0	4						17	169 203
TE	31410 RIUKAN										176,8	175	43,0	11								19 16	
TE	31620 MØSSSTRAND II	11,3	1,7	16,1	7,8	23,9	3	1,7	15	81	96,9	103	16,7	7	0	6					15	176 196	
TE	31970 GAUSTATOPPEN																						
TE	32060 GVARV - NES									77			47,9*	29								15*	
TE	32220 LIFJELL - ØYSTEINNATTEN										323,6		68,6	11								24	
TE	32240 BØ									78	161,8	170	30,8	29								15	
TE	32350 ÅMOTSDAL										149,6	128	38,6	11								18 15	
TE	32780 HØIDALEN I SOLUM										129,7	127	22,4	29								17 12	
TE	32850 KVITSEID - MOEN										145,2	161	46,1	11								19 13	
TE	32890 HØYDALSMO II	13,3	1,8	18,8	8,4	25,7	3	1,7	15	81	94,0	101	19,4	11	0	13					12	117 256	
TE	33250 RAULAND										131,6	148	23,3	7								23 17	
TE	33300 HONNEGRASNUTEN	8,5		11,5	6,5	18,3	3	1,3	14						0	0						263 113	
TE	33890 VÅGSLI	11,5	1,5	16,6	7,1	23,0	27	-1,0	15	75	156,2	174	27,9	29	1	6						19	169 203
TE	33950 HAUKELISETER TESTFELT	11,0		15,1	7,7	21,2	27	0,8	15	78	193,6		26,6	23	0	5						20	186 186
TE	34130 JOMFRULAND	17,2	1,5	19,7	14,8	23,3	27	11,1	15	88					0	12							12 377
TE	34580 DRANGEDAL-REFSDALSKILEN										135,3		25,6	7								17 10	
TE	34800 TØRDAL - SUVVØLA												28,2*	11								16* 13*	
TE	34900 POSTMYR I DRANGEDAL										174,4	148	34,7	29								18 15	
TE	37230 TVEITSUND	15,5	1,6	20,7	11,1	26,2	3	3,7	15	78	181,9	167	43,9	11	0	18					13	52 327	
TE	37500 FOLDSÆ										93,3	100	27,1	11								18 13	
AA	35090 EIKELAND										136,5	117	28,1	11								21 14	
AA	35210 GJERSTAD JERNBANESTA	16,0		21,4	11,6	25,9	27	5,4	15	79	130,9		32,2	11	0	24					13	37 342	
AA	35860 LYNGØR FYR	16,9	1,1	19,7	14,3	22,0	23	9,6	15						0	14							16 368
AA	36110 ARENDAL BRANNSTASJON II										138,3		36,0	17								20 11	
AA	36200 TORUNGEN FYR																						
AA	36330 ARENDAL LUFTHAVN	15,9		20,9	11,4	25,0	24	4,2	15	85					0	22							39 339
AA	36490 BØYLEFOSS										139,1	118	24,3	11								20 14	
AA	36560 NELAUG	16,2	1,7	20,9	11,9	25,3	3	6,5	15	79	164,7*	152*	30,8*	11	0	22	20*			15*	5 5 10	38 348	
AA	38140 LANDVIK	16,6	1,2	21,2	12,3	26,1	27	6,4	15	83	173,0	153	27,7	10	0	23					17	27 359	
AA	38421 SENUMSTAD										260,2	186	47,1	11								21 18	
AA	38600 MYKLAND												45,8*	11								16* 14*	
AA	38730 HYNNEKLEIV	15,3		20,9	10,8	26,6	3	4,4	15	81	173,2		43,3	11	0	18					14	57 318	
AA	38800 TOVDAL										181,3	155	32,2	11								19 17	
AA	39750 BYGLANDSFJORD - NESE	15,9		20,2	12,7	26,4	26	7,6	14	79	171,6		31,9	23	0	14					16	44 339	
AA	40250 VALLE	14,4	1,5	20,3	10,0	26,9	4	2,4	15	82	141,6	146	30,9	11	0	16					12	84 290	
AA	40510 BLÅSJØ	10,1		13,0	7,7	20,0	2	2,1	15						0	1							215 157
AA	40880 HOVDEN - LUNDANE	11,5	1,5	16,5	6,4	23,0	2	-3,3	15	80	133,9	158	15,8	7	2	6					18	171 201	
VA	39010 KRISTIANSAND - FIDJEÅSEN										138,8		27,5	10								15	
VA	39030 KRISTIANSAND - HÅNES										221,2		36,4	10								18	
VA	39040 KJEVIK	16,5	1,7	20,5	12,4	24,6	27	6,4	15	86	210,7	179	34,6	17	0	17					17	28 355	
VA	39100 OKSØY FYR																						
VA	39150 KRISTIANSAND - SØMSKLEIVA												12,3*	1								2*	
VA	39160 KRISTIANSAND - HOLDALSNUTEN												18,8*	11								2*	
VA	39165 KRISTIANSAND BRANNSTASJON										194,9		39,8	10								17	
VA	39200 KRISTIANSAND - KVADRATUREN																						
VA	39210 DUEKNIPEN										197,7		41,9	10								17	
VA	39220 MESTAD I ODDERNES										265,2	189	42,5	17								20 19	
VA	41090 MANDAL III	16,6	1,7	19,7	13,6	24,8	27	8,5	15	83	159,4	181	41,5	23	0	14					15	26 359	
VA	41175 LAUDAL - KLEIVEN	14,7	0,1	18,2	10,5	23,9	3	3,6	15	85	256,3	188	42,7	11	0	9	21	17			5,6 4 15	76 302	
VA	41480 ÅSERAL	14,9	1,1	19,9	10,8	26,7	3	3,7	15	84	258,9	170	60,1	11	0	11					18	71 306	
VA	41550 LIOSLAND - MONEN										224,0	161	57,5	11								20 16	
VA	41770 LINDESNES FYR	16,6	1,8	17,8	15,1	21,2	27	11,5	15	82	114,1	112	22,0	23	0	3	19	14			5,4 5 11	22 360	
VA	41825 LYNGDAL	16,3	1,7	20,2	12,8	26,6	27	6,9	14	86	241,8	163	36,0	23	0	13					17	35 350	
VA	42160 LISTA FYR	16,8	2,2	19,2	14,5	24,0	28	8,5	15	84	141,5	132	25,8	6	0	10					14	21 366	
VA	42520 RISNES I FJOTLAND										293,1	194	40,8	19								24 20	
VA	42650 FLEKKEFJORD										305,8	194	42,3	23								22 20	
VA	42720 BAKKE										312,3	201	41,5	11								23 20	
VA	42810 TONSTAD - NETTFED										301,2	212	38,7	7								25 21	
VA	42940 SIRDAL - SINNES	13,2	1,9	17,6	9,7	24,3	2	2,7	15	82	194,0	172	28,4	12	0	8					17	118 255	

FY	STASJON	Tm	Av	Txm	Tnm	Txa	dt	Tna	dt	Rf	RR	RR%	Rxa	dt	T0	T20	Rd	Rd1	Skd	Pe	Ov	Fyr	Vek
RO	43010 EIK - HOVE	15,8	2,1	20,2	11,8	26,2	27	3,8	15	86	290,6	166	60,8	11	0	13	21	6,2	3	20	46	334	
RO	43090 JØSSINGFJORD										237,5	152	41,4	7			19	17					
RO	43350 EIGERØYA	16,3	2,2	17,9	14,5	22,8	28	10,6	15					0	3						32	349	
RO	43810 MAUDAL											36,5*	11				22*	20*					
RO	44080 OBRESTAD FYR	15,8	2,3	17,7	13,7	22,3	28	8,2	15	85	175,0	150	27,4	19	0	3		17			42	336	
RO	44300 SÆRHEIM	15,9	1,8	18,8	13,5	25,3	26	9,1	15	83	173,1	138	19,4	11	0	7		18			47	339	
RO	44480 SØYLAND I GJESDAL										327,1	182	41,7	11			23	21					
RO	44520 HELLAND I GJESDAL											34,6*	11				22*	20*					
RO	44560 SOLA	16,7	2,3	19,8	14,0	26,5	28	10,0	15	80	154,5	134	31,5	19	0	11	19	5,6	2	14	28	362	
RO	44610 KVITSØY - NORDBØ	16,3	2,3	18,4	14,6	24,3	28	11,4	14	81				0	6						30	351	
RO	44640 STAVANGER - VÅLAND	16,4	2,0	20,0	13,7	28,0	27	9,8	15	76	176,0	156	21,5	19	0	13		20			38	354	
RO	44730 SANDNES - ROVIK										165,3		18,4	13				20					
RO	44760 IMS										169,9	125	19,1	11			23	22					
RO	44800 SVILAND										247,6	157	28,5	11			25	23					
RO	44900 OLTEDAL											33,4*	22				23*	19*					
RO	45350 LYSEBOTN	16,7		20,4	13,9	29,2	27	9,0	15	79	183,2	128	24,1	11	0	16		21			37	362	
RO	45530 LIARVATN	14,7	2,2	18,3	11,7	26,7	27	5,9	15	66	268,9	136	40,1	7	0	7		22			82	300	
RO	45770 HJELMELAND									78	197,6		21,2	7				21					
RO	45870 FISTER - SIGMUNDSTAD	16,8	2,7	20,4	14,0	27,5	28	9,6	14	79	401,4		72,6	21	0	13		22			29	366	
RO	46150 SAND I RYFYLKE II										306,6	176	41,2	7			25	21					
RO	46220 GULLINGEN SKISENTER	12,9								83	346,8		44,9	31				22			132	245	
RO	46300 SULDALSVATN										238,3	182	29,1	20			23	22					
RO	46610 SAUDA	16,2	2,0	20,9	13,2	29,1	28	6,1	15	79	401,3	243	74,7	20	0	17	22	5,9	3	17	44	349	
RO	46850 HUNDESID I VIKEDAL										473,7	211	70,0	31			22	22					
RO	46930 VATS I VINDAFJORD	15,8	2,5	20,0	12,2	26,8	28	6,7	15	84	297,3	159	45,4	19	0	15		23			46	336	
RO	47240 KARMØY - BREKKEVANN											44,8*	11				22*	21*					
RO	47260 HAUGESUND LUFTHAVN	16,3	2,7	19,2	14,0	26,5	28	8,8	15	77				0	11						33	351	
RO	47270 KARMØY - HYDRO											32,0*	22				20*	17*					
RO	47300 UTSIRA FYR	15,9	2,3	17,5	14,5	21,1	28	11,6	14	81	182,6	169	21,6	11	0	1	19	6,1	3	17	40	336	
RO	47350 RØVÆR	16,0		17,8	14,4	23,3	28	11,2	14					0	2						37	341	
HO	25830 FINSEVATN	9,5	2,7	13,2	6,2	19,7	27	0,4	15	78	184,6	173	24,8	16	0	0		20			234	139	
HO	29400 SANDHAUG	9,3		13,0	6,1	19,3	2	-0,9	15	90*	48,6		6,4	13	1	0		14			238	134	
HO	46430 RØLDALSFJELLET	10,5		13,8	8,0	20,5	3	2,3	15	83	333,3		49,5	20	0	2		21			200	172	
HO	46432 RØLDALSFJELLET - ELVER	7,8		10,3	5,7	17,3	27	0,4	14					0	0						286	97	
HO	46450 RØLDAL										288,2	238	56,0	20			24	19					
HO	47450 STRAUMØY											35,2*	23				21*	19*					
HO	47498 ETNE II	16,3		22,1	12,4	30,4	27	4,6	15	85	348,3		44,0	19	0	20		21			41	352	
HO	47600 LITLEDAL											38,4*	19				23*	20*					
HO	47610 BASURA										592,8		110,0	31			24	23					
HO	47820 EIKEMO										346,0	185	60,6	31			23	18					
HO	47890 OPSTVEIT											56,5*	29				21*	20*					
HO	48120 STORD LUFTHAVN	16,1	2,4	20,0	13,6	26,7	28	9,3	14	84				0	15						44	344	
HO	48330 SLÅTTERØY FYR	16,1	2,3	18,2	14,4	25,4	28	10,8	14	88				0	4						38	346	
HO	48450 HUSNES											39,0*	23				23*	20*					
HO	48500 ROSENDAL										280,1	175	39,5	29			23	20					
HO	49080 ØVRE KROSSDALEN										309,8		51,9	20			24	21					
HO	49085 FOLGEFONNA SKISENTER	8,3		10,6	5,8	16,6	28	1,0	15		155,7		27,3	31	0	0		13			271	105	
HO	49087 FOLGEFONNA SKISENTER	8,0		10,6	5,9	17,6	27	0,6	14					0	0						279	103	
HO	49220 ODDA - JORDAL	15,2	1,7	20,2	11,7	25,5	26	6,1	15		229,4	214	39,1	23	0	14		18			63	316	
HO	49245 SKARE									84	250,1		41,0	31				20					
HO	49351 TYSSEDAL IA											21,0*	20				20*	17*					
HO	49360 TYSSEDAL V										75,2		14,3	31				9					
HO	49420 SKJEGGEDAL	14,0		19,4	10,6	25,8	27	4,4	15	82	194,4		36,6	23	0	11		19			95	280	
HO	49490 ULLENSVANG FORSØKSG	16,2	2,1	20,8	13,4	25,9	28	9,1	15	85	157,9	172	24,6	20	0	19		17			44	347	
HO	49631 EIDFJORD II										100,8	134	18,0	7			17	15					
HO	49800 FET I EIDFJORD	12,3		17,3	8,1	24,9	27	1,8	15	79				0	8						147	226	
HO	50070 KVAMSØY	16,2		20,6	13,5	27,3	28	8,8	15	84	302,6	189	48,6	20	0	18		21	6,4	2	21	49	346
HO	50110 KVAM - AKSNESET									81	360,0		47,8	20				21					
HO	50150 HATLESTRAND										361,2	210	53,1	23			21	19					
HO	50175 AUSTEVOLL	15,9		18,8	13,8	25,9	28	10,4	15		279,0		64,1	11	0	9		23			44	338	
HO	50310 KVAMSKOGEN - JONSHØ	13,3	1,7	17,4	10,2	25,5	27	3,8	15	86	427,8	181	80,6	31	0	7		21			118	257	
HO	50351 SAMNANGER II										442,7		70,8	31				20					
HO	50450 FANA - STEND											52,1*	11				23*	20*					
HO	50500 FLESLAND	15,6	2,3	18,7	13,3	26,4	28	8,6	15	82	356,1	230	53,8	11	0	11	19	5,6	3	16	52	329	
HO	50503 SÆDALEN	14,9		18,6	12,2	26,7	28	8,2	14		421,8		48,6	31	0	10		21			77	306	
HO	50540 BERGEN - FLORIDA	16,4	2,3	20,1	13,7	27,8	28	8,5	15	77	399,6	210	52,5	31	0	16	21	6,2	2	16	40	355	
HO	50570 SKREDDERDALEN									86	427,6		50,1	31				22					
HO	50810 ÅSANE										374,4		40,5	29				22					
HO	50865 GULLFJELLET									84	544,3		87,7	31				21					
HO	51010 FOSSMARK	16,0		19,9	13,4	27,9	28	8,5	15	76	429,2		55,3	20	0	15		20			50	340	
HO	51250 ØVSTEDAL										370,4	185	55,0	29			23	22					
HO	51440 EVANGER									85	285,5		43,5	20				19					

FY	STASJON	Tm	Av	Txm	Tnm	Txa	dt	Tna	dt	Rf	RR	RR%	Rxa	dt	T0	T20	Rd	Rd1	Skd	Pe	Ov	Fyr	Vek
HO	51470 BULKEN	14,6		19,5	11,1	27,0	27	5,5	15	84	253,4	200	41,4	20	0	14		18				87	296
HO	51530 VOSSEVANGEN									81	149,5	163	21,5	20				17					
HO	51800 MJØLFJELL UH	12,8	2,0	17,6	9,1	25,2	27	2,8	15	78	273,8	211	33,2	20	0	10		21				133	241
HO	51990 MYRKDALEN-VETLEBOTN	12,4		16,1	9,5	23,1	27	3,7	15	87	451,5		78,0	31	0	7		21				145	228
HO	52170 EKSINGEDAL										279,6	159	44,0	31			22	22					
HO	52310 MODALEN III	14,8		19,5	11,7	27,4	28	6,7	15			58,8*	31	0	14		18*					74	305
HO	52400 EIKANGER - MYR										343,3	191	38,5	31			23	19					
HO	52475 BLOMVÅG - SELE										276,7		73,2	11			20	20					
HO	52535 FEDJE	15,7	2,2	17,8	14,1	22,7	28	10,9	13	82					0	3						45	331
HO	52750 FRØYSET										385,9	204	51,2	12			23	21					
HO	53160 JORDALEN - NÅSEN										294,8	215	53,4	20			24	23					
HO	53530 MIDTSTOVA	9,9		13,3	7,4	20,2	4	2,2	15	77	185,2		24,7	20	0	2		17				219	154
SF	52860 TAKLE	15,4	2,0	18,8	12,6	25,9	26	7,5	15	81			71,9*	20	0	9		20*				59	323
SF	52930 BREKKE I SOGN										540,1	200	80,0	12			24	22					
SF	52970 SØREBØ										230,3		43,5	29			23	21					
SF	52990 ORTNEVIK										187,9	194	35,4	29			22	19					
SF	53130 FRESVIK										155,5	216	32,6	13			21	17					
SF	53480 KLEVAVATNET	11,1		14,8	8,2	21,2	3	2,8	15	79	200,6		25,3	20	0	4		22				182	190
SF	53680 FLÅM - JOASETBERGI	11,6		15,8	8,5	24,6*	27	3,3*	15	82	195,5*		33,6*	13	0*	5*		20*				168	205
SF	53700 AURLAND										137,6	218	24,0	13			21	17					
SF	54110 LÆRDAL IV	15,9	1,8	21,0	12,2	27,2	28	8,4	22	78	82,5	150	40,5	13	0	19		13				50	336
SF	54320 BORGUND - LO										65,1	128	14,0	6			20	17					
SF	54420 ØLJUSJØ PUMPEKRAFTVERK										90,3	129	19,9	13			25	18					
SF	54600 MARISTOVA										82,5	135	27,0	13			25	19					
SF	54780 ØVRE ÅRDAL										99,5	153	26,3	13			19	15					
SF	55300 SKJOLDEN										125,3		33,1	13			27	15					
SF	55420 JOSTEDALEN - BREHEIMS	13,2		18,8	8,8	25,6	4	5,8	22	83					0	13						116	256
SF	55425 SPØRTEGGBU										123,8	163	23,1	13			22	16					
SF	55550 HAFSLO										193,1	174	37,7	31			23	20					
SF	55670 VEITASTROND																0	10					
SF	55700 SOGNDAL LUFTHAMN	13,5	1,8	18,2	10,0	24,6	27	4,4	22	84					0	10						109	265
SF	55730 SOGNDAL - SELSENG										216,1	188	47,1	31			22	20					
SF	55770 NØS	16,1		20,0	13,3	26,2	3	8,8	15	78	124,1		23,5	13	0	17		15				46	344
SF	55820 FJÆRLAND - BREMUSEET	14,3	1,8	19,1	10,9	23,5	9	6,0	22		194,7	165	39,7	31	0	16		21				84	288
SF	55928 BALESTRAND - BALE									89	217,8		37,6	29			37,6	29				17	
SF	55930 BALESTRAND BRANNSTASJON												36,2*	29			21*	18*					
SF	56010 HØYANGER VERK										275,6	173	44,2	29			23	20					
SF	56320 LAVIK										312,3	185	56,7	20			24	20					
SF	56400 YTRE SOLUND											25,4*	11			23*	17*						
SF	56420 FURENESET	15,4		19,2	12,5	27,8	28	7,2	15	80	268,1		41,4	23	0	12		21				60	323
SF	56520 HOVLANDSDAL										348,8	150	60,0	31			28	23					
SF	56850 VIKSDALEN I GAULAR										300,8		57,3	31			24	21					
SF	56960 HAUKEDAL	14,0		18,9	10,3	27,5	27	4,8	22	85	280,4	179	45,1	31	0	13		22				96	279
SF	57000 FØRDE LH - BRINGELAND	14,2	2,4	18,2	11,3	26,6	28	5,6	15	82					0	9						96	285
SF	57340 JØLSTER - KVAMSFJELLET	9,8		12,5	7,7	19,7	27	3,1	13					0	0							224	150
SF	57390 SKEI I JØLSTER										176,0	133	30,0	31			23	19					
SF	57480 BOTNEN I FØRDE										331,2	178	61,7	29			27	21					
SF	57660 EIMHJELLEN										340,0	180	67,6	20			26	21					
SF	57710 FLORØ LUFTHAMN	15,6	1,9	18,4	12,9	25,7	28	9,4	14	79				0	7							53	329
SF	57770 YTTERØYANE FYR	15,4	2,3	17,0	14,0	20,9	28	11,4	14	81				0	1							52	323
SF	57790 MYKLEBUSTFJELLET	10,9		13,4	9,0	20,4	28	5,1	13					0	1							190	182
SF	57810 SVELGEN II										266,5	143	55,9	31				23					
SF	57850 DAVIKNES										204,5	130	44,4	20			22	21					
SF	57940 ÅLFOTEN II										209,0	150	57,5	31			23	19					
SF	57990 GJENGEDAL										301,1	181	56,5	20			24	20					
SF	58070 SANDANE										157,2	181	35,0	31			17	14					
SF	58100 SANDANE LUFTHAMN	15,8	2,3	19,5	13,1	27,8	28	8,7	15	77				0	13							53	335
SF	58320 MYKLEBUST I BREIM										212,9	169	29,2	31			22	19					
SF	58390 INNVIK - HEGGDAL										131,8		22,6	7			20	15					
SF	58480 OLDEDALEN										150,5	171	34,1	31			22	16					
SF	58780 NORDFJORDEID - NYMARK										189,3	160	54,0	7			22	17					
SF	58860 TROLLEDALESEGGA	9,5		12,3	7,4	20,2	28	2,8	14					0	1							233	140
SF	58900 STRYN - KROKEN	14,6	2,1	19,3	10,8	26,3	28	4,8	15	78	163,0	172	28,5	7	0	13		17				81	297
SF	58960 HORNINDAL										170,3	140	25,4	20			23	17					
SF	59110 KRÅKENES	15,0	2,0	17,2	13,1	25,5	28	10,5	21	87				0	4							73	310
SF	59250 REFVIK										196,7		67,0	31			21	20					
SF	59450 STADLANDET	14,8		17,9	12,3	26,7	28	8,6	15	79	309,0	169	97,5	31	0	4		20				82	303

FY	STASJON	Tm	Av	Txm	Tnm	Txa	dt	Tna	dt	Rf	RR	RR%	Rxa	dt	T0	T20	Rd	Rd1	Skd	Pe	Ov	Fyr	Vek
MR	59680 ØRSTA-VOLDA LUFTHAVN	15,3	2,5	19,6	11,5	28,9	28	5,7	22	78					0	12						67	318
MR	59695 ØRSTA - EITREFJELL	12,0		15,0	9,6	23,4	27	5,0	14	81	137,7		21,1	31	0	3		17				162	216
MR	59800 SVINØY FYR	14,5	1,8	16,5	13,0	25,7	28	10,4	14	82					0	3						82	296
MR	60190 ROALDSHORNET	9,5		12,2	7,2	19,5	27	1,8	13						0	0						233	142
MR	60240 ÅKERNESET	11,5		14,2	9,1	21,6	28	0,0	16	78	83,9		16,5	14	0	2		14				175	201
MR	60400 NORDDAL										65,8	106	16,5	12			21	14					
MR	60500 TAFJORD	15,9	2,2	21,1	12,1	30,2	27	6,9	22	76	33,7	53	9,3	13	0	19		11				54	337
MR	60640 VALLDAL - MURI	16,4		21,6	12,9	29,1	28	8,1	22		34,8		11,0	12	0	22		10				39	354
MR	60650 LINGE									83	44,2	57	10,0	7				13					
MR	60800 ØRSKOG	15,2		19,8	11,4	29,8	28	7,3	22	82	65,7	56	13,9	12	0	12		14				65	317
MR	60810 LEBERGSFJELLET	12,0		15,2	9,5	23,8	28	4,9	14						0	3						161	218
MR	60945 ÅLESUND IV									73													
MR	60990 VIGRA	14,7	1,7	18,1	12,2	26,8	28	7,7	22	81	142,9	134	52,3	31	0	5	22	14	6,1	2	17	78	300
MR	61040 HILDRE												18,6*	20			14*	9*					
MR	61060 REKDAL	14,6		18,3	11,8	26,8	28	7,4	15	48					0	7						79	297
MR	61340 ÅNDALSNES - KAMSHAU	15,6		20,3	12,0	30,6	28	7,4	15		57,8		21,3	12	0	18		10				55	329
MR	61410 MANNEN	9,0		12,2	6,5	20,2	27	1,5	13	74	69,1		19,8	14	0	1		11				246	129
MR	61420 MARSTEIN	15,4		20,4	11,1	29,5	27	7,3	22	75	46,8		15,5	12	0	17		11				64	322
MR	61820 ERESFJORD										84,3	72	24,1	30				16	11				
MR	62270 MOLDE LUFTHAVN	15,4	2,1	20,0	12,1	28,8	28	8,4	22	77					0	15						58	322
MR	62295 MOLDE - HINDALSØRA	13,7		18,5	10,1	27,3	28	5,1	22	80	92,8		15,7	23	0	8		14				108	269
MR	62480 ONA II	14,1	1,2	16,2	12,7	23,6	26	9,8	14	83					0	3						92	283
MR	62700 HUSTADVATN	14,0		18,0	10,6	27,0	28	5,6	15	86	105,4	69	21,3	31	0	8		13				99	278
MR	62900 EIDE PÅ NORDMØRE										123,7	81	27,2	31				19	13				
MR	62980 GJEMNES - REINSFJELLET	10,1		13,5	7,7	22,0	27	2,7	13						0	3						216	158
MR	63100 ØKSENDAL										46,6	48	14,5	30				17	8				
MR	63420 SUNNDALSØRA III																		5,8	5	17		
MR	64300 KRISTIANSUND - KARIHOLA												12,4*	14			19*	12*					
MR	64320 KRISTIANSUND ELVERK										83,6	94	20,0	31			20	14					
MR	64330 KRISTIANSUND LUFTHAVN	14,7	1,5	18,5	12,0	28,7	28	8,8	15	76					0	9						82	302
MR	64510 TINGVOLL	15,2	2,1	20,0	11,8	28,3	28	8,0	15	81			16,6*	30	0	13		8*				66	316
MR	64700 INNERDALEN	13,8		18,6	9,4	28,1	27	4,6	14	78	73,8	60	17,6	30	0	9		12				106	273
MR	64760 SURNADAL - SYLTE									75	67,6	57	25,8	30				9					
MR	64870 TÅGDALEN	13,1	2,2	18,5	9,1	27,7	27	5,2	14	70	67,6	55	20,1	30	0	10		7				127	252
MR	65310 VEIHHOLMEN	14,3	1,4	16,6	12,7	23,8	26	10,4	15	81					0	5						85	289
MR	65370 SMØLA - MOLDSTAD										85,6	96	19,9	14				18	10				
TL	10300 HÅSJØEN - SOLGLØTT												34,7*	13			16*	11*					
TL	10380 RØROS LUFTHAVN	12,0	1,6	17,9	6,3	24,6	27	0,8	6	83	102,2	162	34,4	7	0	8	19	12	5,8	2	12	156	216
TL	10600 AURSDAL										95,1	129	27,7	13			26	11					
TL	10800 SØLENDET	11,5		16,7	7,0	22,4	27	1,4	4	80	99,6		20,9	13	0	3		15				170	202
TL	63630 TROLLHEIMEN - STORHO	7,3		10,3	4,9	18,4	27	-0,7	14						1	0						302	81
TL	63705 OPPDAL - SÆTER	13,5	3,0	18,5	9,0	26,6	27	2,4	22	70	87,2	125	25,4	13	0	9		9				117	262
TL	63820 DRIVDALEN	12,4		17,9	7,9	25,3	27	3,0	22	78	85,9		12,5	7	0	8		13				142	230
TL	65230 HEMNE - LENES										53,6	56	15,8	30				15	9				
TL	65270 SØVATNET										79,5	72	21,4	12				9					
TL	65451 HITRA - SANDSTAD II	14,5		18,9	11,4	27,9	26	7,7	22	80	65,0		16,5	13	0	10		9				84	294
TL	65940 SULA	14,1	1,4	16,8	12,3	23,6	26	10,5	22	80					0	6						92	282
TL	66150 ORKDAL - THAMSHAMN	14,2	2,2	18,8	10,8	26,9	28	4,8	22	81	64,5	115	27,7	13	0	10		6				87	286
TL	66620 RENNEBU - RAMSTAD										51,8	74	21,0	13				16	9				
TL	67140 SKJETLEIN									77	96,4		38,2	13				19	8				
TL	67280 SOKNEDAL	13,7	2,5	19,9	8,7	29,1	27	1,9	22	83	103,2	136	49,8	13	0	15		9				106	270
TL	67560 KOTSØY	14,5	2,5	20,9	10,0	28,7	28	3,8	22	82	118,1	146	42,3	13	0	19		12				82	295
TL	67780 ÅLEN										84,8	137	35,4	13				13	10				
TL	68010 TRONDHEIM - HØVRINGEN									74	59,9		29,9	13				9					
TL	68050 LADE									76	72,6		27,2	13				8					
TL	68120 SAUPSTAD	14,5		20,1	10,0	28,2	28	4,3	22	79	82,5		32,7	13	0	14		8				86	294
TL	68125 SVERRSBORG	13,9		18,4	10,1	27,0	28	5,0	22	81	80,0		34,5	13	0	9		8				99	277
TL	68230 TRONDHEIM - RISVOLLAN									81	68,0		23,7	13				7					
TL	68270 LØKSMYR										127,6	150	42,0	13				15	11				
TL	68290 SELBU II	14,9	2,5	20,4	10,3	28,8	27	3,7	22	75	80,8	122	36,2	13	0	17		9				75	306
TL	68420 AUNET										110,1	133	29,7	9				17	10				
TL	68840 STUGUDAL - KÅSEN										92,1	105	34,5	13				17	13				
TL	68860 TRONDHEIM - VOLL	14,8	2,3	19,2	11,0	28,1	28	5,7	22	76	72,5	85	35,4	13	0	9		7				78	304
TL	69020 RANHEIM									74	85,5		42,1	13				8					
TL	69100 VÆRNES	15,5	2,1	20,2	11,5	28,5	28	5,4	6	75	59,9	69	33,5	13	0	15		6	4,3	5	7	60	324
TL	69150 KVITHAMAR	15,2	1,9	20,4	10,7	28,1	28	3,5	6	77	81,3	93	31,4	13	0	16		7				65	318
TL	69380 MERÅKER - VARDETUN	14,6	2,3	21,1	9,0	29,3	27	0,9	6	77	75,2	94	32,2	13	0	20		8				84	297
TL	69420 KLUKSDAL										83,5	84	42,0	13				16	8				
TL	69550 ØSTÅS I HEGRA										127,3	118	43,0	13				14	10				
TL	69655 FROSTA	15,4	2,4	20,7	11,6	28,4	28	6,5	22	78	76,2	106	34,2	13	0	17		18	8			60	324
TL	69960 BURAN										106,4	118	57,0	13				17	9				
TL	70510 VERA II										62,5		18,2	13				17	11				
TL	70680 MÆRE III	14,9		20,5	10,7	29,1	28	6,0	22	79	77,7	123	22,0	13	0	19		17	10			73	306
TL	70820 UTGÅRD										82,9	108	18,0	14				19	12				
TL	70850 SNÅSA - KJEVLIA	13,9	1,9	19,8	8,6	26,3	28	0,7	22	78	91,3	110	40,1	13	0	15		9				100	277
TL	70930 SNÅSA - NAGELHUS										92,8	116	40,8	13				17	9				
TL	71000 STEINKJER - SØNDRE EGGE																						
TL	71200 MOSVIK - TRØAHAUGEN																						

FY	STASJON	Tm	Av	Txm	Tnm	Txa	dt	Tna	dt	Rf	RR	RR%	Rxa	dt	T0	T20	Rd	Rd1	Skd	Pe	Ov	Fyr	Vek	
TL	71280 LEKSVIK - MYRAN										72,4	80	25,0	13			19	12						
TL	71320 RISSA III	14,7		19,7	11,0	27,5	28	7,1	15	79	70,0		27,2	13	0	10	16	10				77	302	
TL	71550 ØRLAND III	14,6	1,7	18,6	11,6	26,5	28	7,6	15	80	67,4	78	20,2	13	0	8	15	9	5,9	2	14	82	296	
TL	71780 ÅFJORD II	14,4	1,2	19,6	10,4	28,7	28	5,0	22	82	92,8	88	22,3	13	0	13		11				89	291	
TL	71810 ÅFJORD - MOMYR										108,1	74	22,5	26			18	11						
TL	71850 HALTEN FYR	14,2	1,5	16,2	12,8	21,4	28	10,4	14	83					0	4						89	285	
TL	71900 BESSAKER										132,9	138	31,6	13			17	14						
TL	71990 BUHOLMRÅSA FYR	14,8	1,8	17,5	12,7	25,1	28	10,8	3	78					0	6						77	303	
TL	72580 NAMPOS LUFTHAVN	14,9	2,3	19,6	11,0	28,5	28	6,8	24	79					0	14						75	307	
TL	72650 OVERHALLA - UNNSET										110,1	120	40,5	13			20	10						
TL	72710 OVERHALLA - SKOGRAM																							
TL	73250 SØRLI										128,8	176	54,3	13			19	13						
TL	73500 NORDLI - HOLAND	13,0	2,5	17,8	8,8	24,4	27	4,1	6	81	78,4	109	18,0	30	0	7	19	13	6	2	13	123	249	
TL	73550 GARTLAND	13,8	2,4	19,8	8,3	27,5	27	2,3	16	84	116,6	127	52,7	13	0	13		14				104	273	
TL	73800 TUNNSJØ										92,4	127	24,3	30			16	12						
TL	74350 NAMSSKOGAN	14,5	2,9	20,3	9,3	27,9	27	1,3	6	76	93,8	98	32,3	13	0	15		10				85	295	
TL	75020 OTTERØY										117,6	111	48,4	13			16	10						
TL	75100 LIAFOSS										97,3	62	26,0	26			12	11						
TL	75220 RØRVIK LUFTHAVN	14,3	1,6	18,1	10,5	26,2	28	6,0	6	83					0	8						90	289	
TL	75410 NORDØYAN FYR	14,0	1,5	16,3	12,5	23,2	28	10,4	14						0	3						93	280	
TL	75550 SKLINNA FYR																							
NO	76100 ØKSNINGØY										89,0	77	22,5	26			12	10						
NO	76240 SØMNA - KVALØYFJELLET	13,2		16,0	11,0	24,3	28	8,0	14	81					0	4						124	254	
NO	76250 SØMNA - STEIN										107,9	91	27,1	22			17	13						
NO	76330 BRØNNØYSUND LUFTHAVN	15,0	2,0	18,7	11,7	27,4	28	9,2	6	79					0	11						74	309	
NO	76450 VEGA - VALLSJØ	14,4	1,9	17,7	11,4	27,3	28	6,1	16	83	72,3	76	11,6	30	0	8		12	4,3	6	1	88	291	
NO	76530 TJØTTA	14,8	1,8	18,7	11,7	28,5	28	7,5	6	79	129,1	152	24,7	22	0	11		14				80	302	
NO	76750 SANDNESSJØEN LH - STOKKE	14,7	1,6	18,4	11,2	28,9	28	6,3	16	79					0	9						85	299	
NO	77230 MOSJØEN LUFTHAVN	14,3	2,1	19,4	9,7	28,0	28	2,8	6	77	85,9	83	19,7	22	0	14		13				92	288	
NO	77280 LAKSFORS										78	96,4	21,3	22				14						
NO	77425 MAJAVATN V	13,6	2,5	18,7	8,7	25,7	27	2,0	16	77	110,6	140	26,7	30	0	11		12				109	266	
NO	77490 KAPPFJELLET	9,8		12,9	7,5	19,9	28	2,4	22						0	0						224	148	
NO	78360 SELJELIA	13,9		18,7	10,2	27,8	28	4,2	6	79	98,5		20,4	26	0	12		13				102	276	
NO	79220 SKAMDAL	14,2		18,6	11,1	26,1	28	6,3	16	78	97,7		17,8	22	0	10		12				94	285	
NO	79600 MO I RANA LUFTHAVN	14,5	2,4	19,9	9,8	28,4	28	3,4	6	76					0	16						86	295	
NO	79700 STORFORSHEI	13,8		19,4	8,5	27,8	28	0,6	6	79	68,3		22,8	26	0	15		13				104	273	
NO	79762 DUUNDERLANDSDALEN - NYLAENGET										106,1		17,6	26			22	18						
NO	79764 HJARTÅSEN	12,9		18,8	8,3	26,9	28	2,8	2	81	87,9		17,6	26	0	12		18	6	3	19	127	246	
NO	80102 SOLVÆR III	14,6	2,1	17,5	12,4	26,0	28	10,6	2	81					0	6						84	296	
NO	80200 LURØY	14,4		17,9	11,0	26,8	28	5,9	6	75	211,3	88	58,2	26	0	8		16				95	292	
NO	80340 TRÆNA - HUSØY										64,1	79	18,0	30			20	10						
NO	80610 MYKEN	13,8	1,8	15,8	12,5	20,4	29	10,6	3	83	52,1	72	18,3	22	0	1		8				98	274	
NO	80700 GLOMFJORD	14,8	2,6	18,5	12,1	26,6	28	8,1	16	72					0	11						82	305	
NO	80705 GLOMFJORD - SKIHYTTA	12,3		15,2	10,2	24,0	28	6,8	6				31,5*	26	0	3		14*				149	226	
NO	80707 GLOMFJORD - TVERRFJELLET																							
NO	80740 REIPÅ	14,2		18,6	10,3	26,5	28	4,9	16	83	119,4	114	28,2	22	0	9		12	5,4	5	16	94	285	
NO	80880 SANDHORNØYA - VÅTVIK	11,2		14,5	9,1	22,8	28	5,9	2						0	1						181	193	
NO	81650 SÅLTAL - NORDNES	14,3	2,0	20,7	9,4	29,2	28	3,5	23	80	45,4	81	10,6	15	0	18		11				95	288	
NO	81775 LØNSDAL STASJON	12,7		17,0	9,1	24,6	28	3,5	16	74	21,1		5,5	30	0	3		6				135	239	
NO	82000 SETSÅ	14,4	2,3	19,6	10,3	28,4	28	5,0	17	78	50,5	54	13,4	30	0	15		11				96	290	
NO	82110 VALNESFJORD	14,6	2,2	19,1	11,4	26,7	28	7,5	17	78	93,5	88	23,1	26	0	12		13				86	296	
NO	82290 BODØ VI	14,7	2,4	18,8	11,6	26,6	28	7,4	17	78	61,3	70	18,2	26	0	12	16	11	5,7	4	14	82	301	
NO	82310 BODØ - SKIVIKA									81	64,2		23,4	26				11						
NO	82410 HELLIGVÆR II	14,1	2,1	17,0	12,3	22,7	12	10,4	16	81					0	6						92	282	
NO	82530 KIERRINGØY - OS										66,6	68	15,7	26			14	10						
NO	82650 VALLJORD												29,6*	26			15*	10*						
NO	82720 SISOVATNET	11,2		14,7	8,1	22,3	28	4,5	2		151,1		54,3	26	0	1		14				181	192	
NO	82840 STYRKESNES - HESTVIKA										102,7	103	23,4	26			12	12						
NO	83300 STEIGEN										91,3	93	27,1	26			18	10						
NO	83520 TØMMERNESET										80,7	71	25,0	26			13	10						
NO	84070 BJØRKÅSEN												25,0*	26			15*	11*						
NO	84210 LOSISTUA	11,0		14,9	7,9	22,1	28	5,0	2	78	71,9		19,4	20	0	2		12				186	187	
NO	84500 STRAUMSNES	13,4		17,8	9,9	24,0	12	6,2	6	73	94,0		36,1	20	0	6		11				116	262	
NO	84630 NARVIK - FAGERNESFJELLET																							
NO	84701 NARVIK SENTRUM	14,2		18,3	10,9	25,4	29	7,4	6	77	103,9		46,2	20	0	7		10				92	284	
NO	84880 KATTERAT	12,7		17,1	9,5	23,8	28	5,4	6	75	103,6		38,9	20	0	6		9				137	240	
NO	84900 BJØRNFJELL	11,3	2,1	15,4	8,3	22,2	29	4,6	6	81	83,8	85	27,6	20	0	2		10				176	196	
NO	84970 EVENES LUFTHAVN	13,7	2,1	18,2	9,7	24,8	12	5,4	6	80					0	7		10				104	271	
NO	85040 ROTVÆR	13,9		16,5	12,1	21,5	12	9,7	6	79					0	3						98	274	
NO	85380 SKROVA FYR	14,7	2,2	17,9	12,4	23,7	12	10,5	16	76					0	8			5,2	3	9	80	300	
NO	85450 SVOLVÆR LUFTHAVN	14,2	2,1	17,3	11,9	22,7	12	8,6	23	78					0	6						89	286	
NO	85560 LEKNES LUFTHAVN	13,4	1,8	16,8	10,3	23,9	12	6,3	16	83	60,2		15,6	30	0	5		11				113	260	
NO	85840 VÆRØY HELIOPORT	13,0	1,6	15,0	11,7	18,5	13	8,0	6	85					0	0						123	249	
NO	85890 RØST LUFTHAVN	13,0	1,7	14,9	11,6	18,5	29	10,1	2	87	77,2	158	26,5	30	0	0		11				123	249	

FY	STASJON	Tm	Av	Txm	Tnm	Txa	dt	Tna	dt	Rf	RR	RR%	Rxa	dt	T0	T20	Rd	Rd1	Skd	Pe	Ov	Fyr	Vek	
NO	86070 VESTVÅGØY - HIMMELTI	8,2		10,9	6,3	17,1	28	2,2	6	87*					0	0						273	100	
NO	86500 SORTLAND	13,0	1,3	15,4	10,5	22,0	18	7,6	25			64,4	80	11,0	16	0	2	14	10	5,6	5	15	126	247
NO	86520 SORTLAND - KLEIVA	13,6	1,4	18,3	9,6	24,9	12	4,6	6	81		77,4	87	15,4	26	0	11		12				106	267
NO	86600 STOKMARKNES LH - SKA	13,5	1,8	16,8	10,1	21,6	12	5,2	6	81					0	3						108	264	
NO	86740 BØ I VESTERÅLEN III	13,4		16,5	11,0	22,2	28	6,2	6	83		78,1		14,1	30	0	5		12			112	261	
NO	86950 ALSVÅG I VESTERÅLEN II											44,8	55	15,0	27			11	10					
NO	87000 ÅNSTADBLÅHEIA	10,2		13,1	8,0	21,1	28	4,0	24						0	2						210	162	
NO	87110 ANDØYA	11,6	0,6							87	37,0	48	15,9	26					9			167	205	
NO	87120 ANDØYA - TROLLTINDEN	9,1		11,3	7,2	17,8	28	3,8	24						0	0						245	128	
NO	87772 SÆTERTINDEN VED TJELD	7,4		10,0	5,6	16,5	28	0,5	24						0	0						296	79	
TR	87640 HARSTAD STADION	13,7	1,8	18,3	10,4	23,8	12	6,4	6	77	31,1	54	7,9	26	0	8			8			104	269	
TR	88100 BONES I BARDU	12,9		18,2	8,0	24,4	28	0,7	6	79	81,5	101	19,0	20	0	9			10			131	246	
TR	88200 SENJA - LAUKHELLA										65,1	87	23,2	20			12	9						
TR	88460 GRUNNFARNES										64,6	71	20,6	26				18	11					
TR	88660 BOTNHAMN										60,7	67	23,5	26				12	8					
TR	88690 HEKKINGEN FYR	11,9	0,9	14,6	10,0	21,4	29	7,3	24	82					0	2						160	213	
TR	89010 KISTEFJELL	7,8		10,6	5,7	16,0	29	1,0	24						0	0						286	89	
TR	89350 BARDUFOSS	13,0	1,5	18,3	7,6	25,5	29	0,9	6	78	26,7	42	7,2	31	0	7		7				126	247	
TR	89940 DIVIDALEN II	12,9	2,3	18,4	7,7	26,5	28	-1,5	5	74	62,7	76	20,3	15	2	10		9				128	245	
TR	89980 TAMOKDALEN	12,3		17,8	7,6	23,1	28	0,7	5	79	106,0		25,3	20	0	6		11				147	228	
TR	89985 SJUFJELLET	7,3		9,8	5,4	16,6	28	2,2	7						0	0						299	77	
TR	90100 MALANGEN - PÅLFINNM	12,8		17,0	8,8	22,0	28	3,7	4	77	68,2		33,3	26	0	5		9				132	243	
TR	90110 MORTENHALSSKOLTEN	9,1		12,0	7,0	17,6	29	2,9	24						0	0						244	129	
TR	90400 TROMSØ - HOLT	11,7	0,7	15,7	8,4	21,8	29	4,4	25	83	68,4	86	20,7	26	0	1		9				164	208	
TR	90450 TROMSØ	11,7	0,9	15,9	8,1	22,2	29	3,6	25	81	65,7	80	19,5	26	0	2		10	5,2	4	9	165	207	
TR	90490 TROMSØ - LANGNES	11,4	0,5	14,7	8,7	21,0	29	4,9	25	82	70,6	89	21,5	26	0	1	10	9	4,9	5	7	175	197	
TR	90495 STAKKEVOLLAN										60,0		17,8	26				9						
TR	90510 TROMSDALEN										51,6		19,6	26				7						
TR	90560 KVALØYSLETTA											9,3*	31					7*						
TR	90650 GRUNNFJORD - STAKKEN										45,1	59	16,5	26			12	8						
TR	90720 MÅSVIK	11,4		14,4	9,2	22,6	29	6,1	5	82					0	2						176	198	
TR	90760 FAKKEN	10,5		12,8	8,6	19,0	29	5,9	25	86					0	0						202	170	
TR	90800 TORSVÅG FYR	10,6	-0,1	13,4	8,8	21,2	29	5,8	25	81					0	2						197	175	
TR	91080 YTRE HOLMEBUKT											14,3*	26				11*	7*						
TR	91120 LYNGEN - GJERDELVDAL	9,6		12,5	7,2	18,4	29	1,6	25						0	0						229	144	
TR	91130 LYNGEN - GJERDVASSBU	9,8		12,3	7,2	18,7	29	1,8	6						0	0						224	149	
TR	91150 LYNGEN - URA										59,4		19,0	20			12	7						
TR	91180 LENANGSSTRAUMEN	11,0		14,6	8,0	24,1	29	3,4	25	84	46,9		11,6	20	0	3		6				187	185	
TR	91380 SKIBOTN II										41,7	87	13,0	20				8						
TR	91430 RIHPOJAVRI	10,9		14,1	8,1	21,3	28	3,5	25						0	2						188	184	
TR	91500 NORDNESFJELLET	9,3		12,2	6,8	19,2	29	1,8	25		51,8		10,6	20	0	0		10				238	136	
TR	91530 GAMANJUNNI	6,2		8,4		14,6	29			88	66,0		14,0	26				12				335	50	
TR	91725 SKJERVØY										38,1	52	10,0	31			10	7						
TR	91729 ARNØYA - TROLLTINDEN	7,5		10,2	5,6	16,8	29	0,6	24	89					0	0						294	83	
TR	91740 SØRKJØSEN LUFTHAVN	12,3	1,2	15,7	8,7	25,4	29	1,6	25	81					0	3						152	226	
TR	92350 NORDSTRAUM I KVÆNA	12,2	0,9	15,6	9,5	24,2	29	5,0	25	80	44,0	86	11,8	31	0	4		7				151	224	
TR	92500 LANGFJORDJØKELEN	7,3																				299	78	
FI	92650 NUVSVÅG	11,4		15,5	8,1	25,4	29	2,0	25	86	85,3		26,5	31	0	4		11				179	199	
FI	92750 HASVIK LUFTHAVN	11,2	0,2	14,1	8,4	21,3	29	2,5	6	84			10,5*	20	0	1	14*	7*				182	191	
FI	92860 ØKSFJORD - DEALLJA	8,7																				257	118	
FI	92910 SOPNESBUKT										51,1	87	11,4	20			13	9						
FI	93000 HASVIK - SLUSKFJELLET	7,9		10,7	5,7	19,7	29	1,7	5	92					0	0						284	93	
FI	93140 ALTA LUFTHAVN	12,4	0,4	16,0	9,5	24,4	29	4,6	25	78	32,5	66	8,4	20	0	3		8				146	229	
FI	93301 SUOLOVUOPMI - LULIT	10,3	1,4	14,9	6,3	22,4	29	0,5	8	84	57,7	90	21,1	20	0	4		10				209	163	
FI	93700 KAUTOKEINO	11,5	1,2	15,9	7,2	23,3	28	-1,4	4	82	56,5	91	12,5	20	2	3	21	9	6,7	0	20	172	200	
FI	93900 SIHCAJAVRI	11,1	1,4	15,0	7,6	23,3	28	0,8	4	80	47,1	79	8,0	26	0	3	14	10	6,3	2	17	184	188	
FI	94230 ROGNSUNDET	10,6		13,0	8,7	23,0	29	6,1	25						0	2						202	172	
FI	94280 HAMMERFEST LUFTHAVN	10,1	-0,3	12,8	7,6	22,0	29	2,5	25	85	27,8		7,8	31	0	2		5				217	157	
FI	94500 FRUHOLMEN FYR	9,1	-0,6	10,9	7,5	22,3	29	4,7	25	71					0	2						246	128	
FI	94680 HONNINGSVÅG LUFTHAV	9,6	0,0	11,6	7,8	21,2	29	3,7	25	84					0	2						230	143	
FI	94870 OLDERFJORD											7,0*	15				17*	12*						
FI	95350 BANAK	11,1	-0,2	14,6	8,0	25,4	30	0,6	25	85					0	4						187	188	
FI	95590 BØRSELV II										45,8		9,5	13			23	13						
FI	95900 VEIDNES I LAKSEFJORD										45,3	108	11,7	18			16	9						
FI	96220 LEBESBY - KARLMYHR										66,1	114	16,5	31			27	11						
FI	96310 MEHAMN LUFTHAVN	9,7	-0,6	12,4	7,1	24,4	30	2,5	25	85					0	3						229	147	
FI	96400 SLETTNES FYR	9,2	0,0	11,2	7,1	23,7	29	3,6	25	84					0	2						245	129	
FI	96600 GAMVIK - SKJÅNES										38,8		8,0	18			15	8						
FI	96850 TANA BRU	10,4		13,9	7,7	24,0	30	-2,8	25	82	51,5		17,7	13	1	4		10				207	168	
FI	96931 POLMAK TOLLSTED												15,4*	12			16*	11*						

FY	STASJON	Tm	Av	Txm	Tnm	Txa	dt	Tna	dt	Rf	RR	RR%	Rxa	dt	T0	T20	Rd	Rd1	Skd	Pe	Ov	Fyr	Vek
FI	97251 KARASJØK - MARKANNJA	11,3	0,6	15,8	7,6	23,7	29	-2,0	4	87	43,8	76	7,4	26	1	5		12				179	194
FI	97350 CUOVDDATMOHKKI	10,9	0,8	15,1	6,8	22,8	29	-1,9	4	82	60,8	98	10,7	20	2	4	17	13				189	184
FI	97710 ISKORAS II	8,4	-0,3	11,9	5,8	19,9	29	0,3	5					0	0						266	112	
FI	98090 BERLEVÅG LUFTHAVN	9,7	-0,1	12,4	7,2	24,7	29	1,6	25	85				0	4						230	146	
FI	98360 BÅTSFJORD - STRAUMSNESAKSLA																						
FI	98400 MAKKAUR FYR																						
FI	98550 VARDØ RADIO	9,0	-0,1	11,2	7,4	18,0	18	3,8	25	92	40,2	73	8,4	12	0	0		12				249	123
FI	98580 VARDØ LUFTHAVN	9,2		11,7	7,2	20,4	29	2,0	25	85				0	2							241	131
FI	98790 VADSØ LUFTHAVN	9,8	0,6	12,7	7,2	22,2	29	2,5	25	87				0	2							223	149
FI	99340 ØVRE NEIDEN											4,5*	28				25*	11*					
FI	99370 KIRKENES LUFTHAVN	10,2	-0,3	13,3	7,8	24,0	29	3,4	25	86				0	4							212	160
FI	99460 PASVIK - SVANVIK	10,8	-0,7	14,6	7,4	23,6	29	0,8	24	87	41,8	66	12,6	13	0	7		10				194	179
FI	99500 SKOGFOSS											7,4*	13				25*	12*					
FI	99540 NYRUD	11,1		15,0	7,2	24,3	29	-0,9	25	83	24,7		6,0	26	1	5		8				185	189
SV	99710 BJØRNØYA	4,7	0,3	6,2	3,4	14,4	30	0,8	2	90	48,1	134	23,3	20	0	0	13	7	6,6	0	21	382	16
SV	99720 HOPEN	2,8	0,5	4,6	1,5	8,1	29	-1,7	4	91	15,7	40	4,3	21	2	0	15	6	6,7	1	22	439	2
SV	99735 EDGEØYA - KAPP HEUGL	1,8		3,8	0,2	9,0	1	-2,2	24	89				14	0							472	0
SV	99740 KONGSØYA	0,2		1,9	-1,0	6,1	5	-3,1	23	96				28	0							521	0
SV	99752 SØRKAPPØYA	4,3		5,6	3,2	8,0	6	1,6	16	90				0	0							392	2
SV	99754 HORNSUND	4,4		6,5	2,7	10,6	29	1,5	4	86	53,0		29,1	31	0	0	14	6	6,3	2	21	392	5
SV	99760 SVEAGRUA	5,6	0,7	7,8	3,8	12,3	3	0,6	16	78				0	0							353	35
SV	99765 AKSELØYA	5,2		7,1	3,9	10,7	5	0,7	16	82				0	0							365	22
SV	99790 ISFJORD RADIO	5,4	1,2	7,1	4,2	10,0	30	0,6	16	90	36,5	68	13,0	31	0	0		8				358	26
SV	99840 SVALBARD LUFTHAVN	6,2	1,5	8,1	4,5	12,5	1	0,3	16	75	39,5	172	11,5	16	0	0	12	8	5,7	2	16	336	48
SV	99870 ADVENTDALEN	6,1		8,1	4,0	12,3	1	-0,1	22	80	12,7		7,9	31	1	0		4				339	45
SV	99880 PYRAMIDEN	6,0		8,2	4,4	13,4	1	0,0	22	72				0	0							340	42
SV	99910 NY-ÅLESUND	4,7	0,8	6,5	3,3	9,9	4	-0,1	22	81	41,8	110	16,0	29	1	0	14	8	6,5	1	20	381	19
SV	99927 VERLEGENHUKEN	1,8		3,3	0,5	7,5	29	-3,0	21					10	0							470	0
SV	99935 KARL XII-ØYA	-1,1		0,1	-2,2	2,8	29	-7,4	23					30	0							561	0
SV	99938 KVITØYA	-0,3		1,2	-1,5	5,4	31	-5,5	23	95				30	0							535	0
XX	99950 JAN MAYEN	7,4	2,5	9,2	5,8	17,0	2	3,2	16	82	20,5	34	5,5	27	0	0	15	5	5,9	3	13	298	74
XX	99990 TROLL I ANTARKTIS	-24,7		-21,8	-27,7	-12,0	20	-36,7	14	39			0,1*	10	31	0	2*		2,6	18	4	1292	0

\* Det er ikke fullstendig datadekning i perioden. For detaljer, velg Datadekningsrapport under Månedsverdier.

Tm: Middelterperatur

Av: Middelterperatur, avvik fra normaltemperatur

Txm: Middelt av maksimumtemp.

Tnm: Middelt av minimumtemp.

Txa: Absolutt maksimumtemperatur

dt: Dato som Txa er målt

Tna: Absolutt minimumtemp.

dt: Dato som Tna er målt

Rf: Relativ fuktighet

RR: Nedbør totalt

RR%: Nedbør, prosent av normalnedbør

Rxa: Største døggnedbør

dt: Dato som Rxa er målt

T0: Antall døgn med Tmin < 0°C

T20: Antall døgn med Tmax >= 20°C

Rd: Antall døgn med nedbør >= 0.1 mm

Rd1: Antall døgn med nedbør >= 1.0 mm

Skd: Samla skydekke i 8-deler

Pe: Antall penværsdager

Ov: Antall overskyede dager

Fyr: Fyringsgraddager, base 17°C

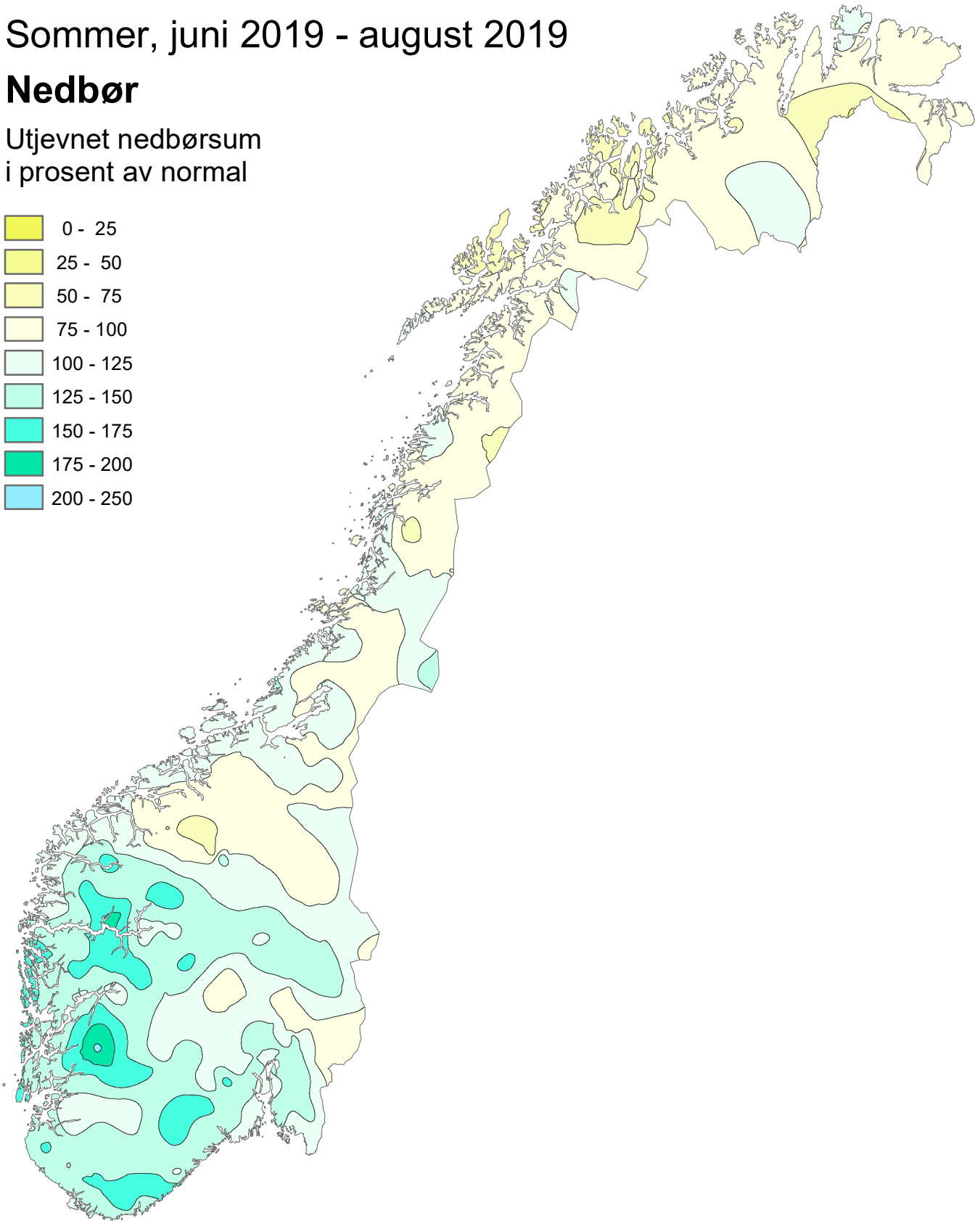
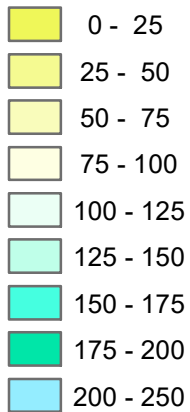
Vek: Vekstgraddager, base 5°C

# Klimatologisk oversikt sesong

Sommer, juni 2019 - august 2019

## Nedbør

Utjevnet nedbørsum  
i prosent av normal



Normalperioden er 1961 - 1990

Utgitt: 01.09.2019

Ved bruk skal Meteorologisk institutt oppgis som kilde.  
<https://www.met.no/publikasjoner/met-info>

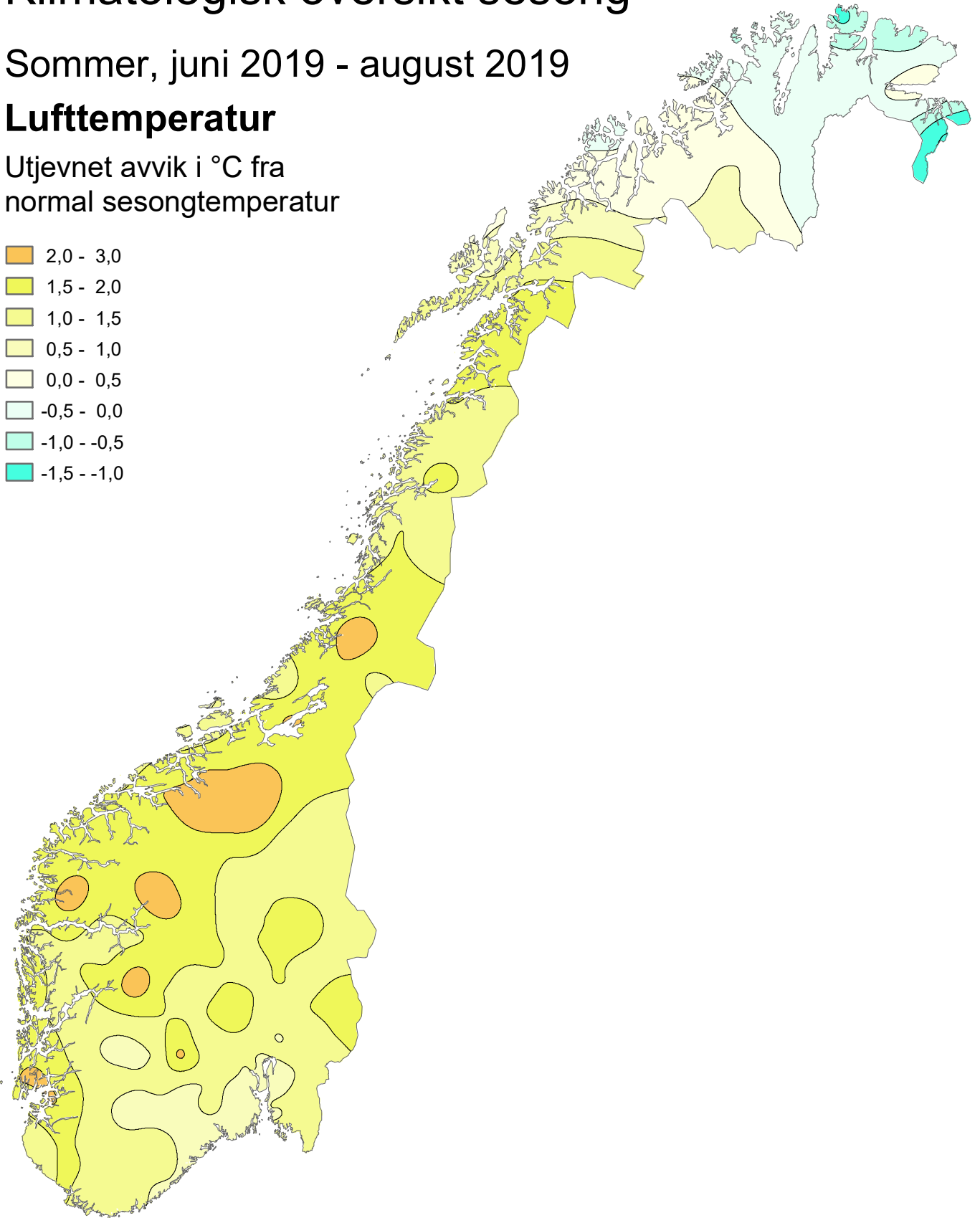



# Klimatologisk oversikt sesong

Sommer, juni 2019 - august 2019

## Lufttemperatur

Utjevnet avvik i °C fra  
normal sesongtemperatur



Normalperioden er 1961 - 1990.

Utgitt: 01.09.2019

Ved bruk skal Meteorologisk institutt oppgis som kilde.  
<https://www.met.no/publikasjoner/met-info>

## Været i Norge – sommersesongen 2019

Gjennomsnittstemperaturen for hele landet endte 1,2 °C over normalen. Relativt varmest var det på Vestlandet og i Trøndelag, der enkelte stasjoner hadde avvik på 2-2,5 grader over normalen. Flere stasjoner i Troms og Finnmark hadde gjennomsnittstemperaturer fra 0,5 til 1,5 grader under normalen. Nedbøren for hele landet var 110 % av normalen. Flere stasjoner på Vestlandet og Sørlandet, samt enkelte stasjoner på Østlandet fikk fra 150 til 200 % av normalen. Flere stasjoner i Nordland og Troms fikk 60-75 % av den normale nedbøren.

### Lufttemperatur

Gjennomsnittstemperaturen for hele landet endte 1,2 °C over normalen. Relativt varmest var det på Vestlandet og i Trøndelag, der enkelte stasjoner hadde avvik på 2-2,5 grader over normalen. Flere stasjoner i Troms og Finnmark hadde gjennomsnittstemperaturer fra 0,5 til 1,5 grader under normalen.

De varmeste stasjonene var

- Oslo – Bygdøy (Oslo) 17,1 °C (ingen normal ennå)
- Drammen – Berskog (Buskerud) og Tofte – Rulleto (Hurum, Buskerud) 17,0 °C (hhv 0,9 °C over normalen og ingen normal ennå)
- Sarpsborg (Østfold) 16,9 °C (1,1 °C over normalen)

De kaldeste stasjonene var

- Gamanjunni (Kåfjord, Troms, 1237 moh) 4,9 °C (ingen normal ennå)
- Juvvasshøe (Lom, Oppland, 1894 moh) 5,0 °C (1,8 °C over normalen)
- Kistefjell (Lenvik, Troms, 982 moh) og Sju fjellet (Balsfjord, Troms, 1020 moh) 6,3 °C (ingen av stasjonene har fått beregnet noen normal ennå)

Høyeste maksimumstemperatur, 35,0 °C, ble registrert 27. juli på Mosjøen lufthavn (Vefsn, Nordland). Laveste minimumstemperatur var -6,6 °C, og ble målt på Gamanjunni (Kåfjord, Troms) 11. juni.

### Nedbør

Nedbøren for hele landet var 110 % av normalen. Flere stasjoner på Vestlandet og Sørlandet, samt enkelte stasjoner på Østlandet fikk fra 150 til 200 % av normalen. Flere stasjoner i Nordland og Troms fikk 60-75 % av den normale nedbøren.

De våteste stasjonene var

- Basura (Etne, Hordaland) 1063 mm (ingen normal ennå)
- Gullfjellet (Bergen, Hordaland) 1024 mm (ingen normal ennå)
- Hundseid i Vikedal (Vindafjord, Rogaland) 930 mm (166 % av normalen)

De tørreste stasjonene var

- Sirbma (Tana, Finnmark) 54 mm (39 % av normalen)
- Lønsdal stasjon (Saltdal, Nordland) 60 mm (ingen normal ennå)
- Lesja - Svanborg (Oppland) 94 mm (69 % av normalen)

Høyeste døgnnedbør var 110,0 mm, og ble målt på Basura (Etne, Hordaland) 31. august.

FY	STASJON	Tm	Av	Txm	Tnm	Txa	dt	Tna	dt	Rf	RR	RR%	Rxa	dt	T0	T20	Rd	Rd1	Skd	Pe	Ov	Fyr	Vek			
ØF	01070 HVALER - BREKKE												240,1	24,8	21.7.								38			
ØF	01230 HALDEN												258,7	115	24,6	7.8.							55	41		
ØF	01400 BREKKE SLUSE												288,4	122	24,6	7.6.							56	39		
ØF	01650 STRØMSFOSS SLUSE												309,9	125	44,0	7.8.							60	34		
ØF	01950 ØRJE												289,1	120	26,3	14.7.							51	38		
ØF	03190 SARPSBORG	16,9	1,1	21,1	13,1	32,0	26.7.	7,5	5.6.	73			280,0	113	23,1	12.8.	0	50	50	34				96	1092	
ØF	03200 BATERØD												273,8	122	26,4	12.8.							51	42		
ØF	03280 RAKKESTAD - SANDER												264,4	118	25,2	23.8.							57	33		
ØF	03290 RAKKESTAD									78			301,6	140	23,2	23.8.							45			
ØF	03370 ØSAKER									81			356,9		30,6	23.8.							45			
ØF	03720 ASKIM - KYKKELSRUD												238,2		23,3	18.8.							31			
ØF	03780 IGS I HOBØL												315,8	133	31,5	18.8.			48	36						
ØF	03810 ASKIM II												272,8		22,2	12.6.							37			
ØF	17000 STRØMTANGEN FYR	16,7	1,1	19,2	14,5	29,6	26.7.	9,5	5.6.	81*			234,8	127	39,3	21.7.	0	28	29					97	1072	
ØF	17050 RÅDE - TOMB	16,1	0,8	21,1	11,2	31,3	26.7.	3,0	5.7.	85			320,4	151	38,0	20.6.	0	48	33					130	1021	
ØF	17150 RYGGE	16,3	1,1	20,9	12,3	30,4	28.7.	5,8	5.6.	76			297,6	133	46,2	20.6.	0	48		37	3,9*	20*15*		121	1044	
ØF	17251 MOSS BRANNSTASJON												279,4	127	33,5	21.7.			43	33						
ØF	17280 GULLHOLMEN	16,7	1,1	20,1	13,9	31,1	28.7.	9,1	1.6.							0	46							97	1072	
ØF	17380 RYGGE - HUGGENES									78			281,6		30,9	20.6.							33			
AK	02650 AURSKOG II	15,1	1,0	21,4	8,8	31,6	26.7.	0,7	5.7.	79			199,0	97	19,5	29.8.	0	57	33					208	931	
AK	04040 ENEBAKK - BARBØL												228*	100*	58,6*	20.7.			51*	37*						
AK	04090 VALLERUDÅSEN												314,2		30,2	20.7.							40			
AK	04110 LØRENSKOG - HANEBOG												299,2		27,3	20.6.							39			
AK	04200 KJELLER																									
AK	04260 SKEDSMO - HELLERUD									73			316,0	134	28,6	20.6.							40			
AK	04460 HAKADAL JERNBANESTA	15,4	0,9	21,5	9,9	31,5	26.7.	3,1	23.6.	77			302,9	103	45,1	18.8.	0	56	30					188	959	
AK	04740 UKKESTAD												311,9	133	27,7	7.6.			47	36						
AK	04780 GARDERMOEN												230,6	95	23,1	7.6.				31	5,5	11	33			
AK	04920 ÅRNES	15,5	1,0	21,7	10,2	32,1	26.7.	4,2	2.6.	80			219,6	106	25,0	20.6.	0	61	37					186	966	
AK	11450 MINNESUND JERNBANESTASJON																									
AK	17775 FAGERSTRAND												271,0		36,1	7.6.							32			
AK	17780 BLEKSLITJERN												234,6	109	24,8	7.6.							32			
AK	17810 NESODDEN - TANGENÅSEN												246,2	115	24,8	20.8.							34			
AK	17850 ÅS	15,9	0,6	21,2	10,9	32,2	26.7.	4,3	2.6.	78*			279,7	121	23,7	29.8.	0	51	36					150	1006	
AK	17870 ÅS - RUSTADSKOGEN	15,6								82			291,9		25,4	7.6.							36		172	974
AK	19490 GIETTUM												399,4	162	61,4	8.8.							34			
AK	19510 ØVREVOLL												340,4		44,1	8.8.							37			
AK	19710 ASKER	15,8	0,7	21,4	11,5	31,4	26.7.	6,7	5.7.	77			333,1	124	37,2	11.8.	0	56	36					163	995	
OS	17980 OSLO - LJABRUIEIN												248,4		27,8	4.8.							39			
OS	18020 OSLO - LAMBERTSETER												176,5*	73*	25,6*	4.8.							25*			
OS	18160 NORDSTRAND												284,5	136	32,0	4.8.			48	35						
OS	18162 OSLO - KVÆRNERBYEN												296,4		35,4	4.8.							36			
OS	18165 OSLO - RYEN												308,6		25,6	4.8.							37			
OS	18170 OSLO - ØSTENSJØ												59,7*		19,6*	22.7.							16*			
OS	18180 OSLO - TRASOP												295,7		27,0	20.8.							36			
OS	18195 OSLO - HØYENHALL												186,2*		26,2*	27.6.							32*			
OS	18205 OSLO - LØREN												293,9		28,0	27.6.							36			
OS	18210 OSLO - HOVIN									67			328,5		28,0	27.6.							37			
OS	18215 OSLO - BROBEKK														21,7*	29.8.							12*			
OS	18225 OSLO - TONSENHAGEN												282,2		27,3	13.6.							38			
OS	18233 OSLO - NYLAND												258,0		18,2	13.6.							36			
OS	18235 OSLO - FURUSET												177,8*		25,7*	20.8.							27*			
OS	18245 OSLO - AMMERUD												246,0		20,5	11.8.							35			
OS	18260 OSLO - HØYBRÅTEN												291,0		28,2	20.8.							38			
OS	18269 OSLO - HAUGENSTUA												183,5*		22,6*	20.6.							33*			
OS	18270 OSLO - VESTLI									82*			198,2*		32,7*	20.6.							32*			
OS	18310 OSLO - TØYEN												304,4		25,5	4.8.							36			
OS	18390 OSLO - BJØLSEN												305,0		28,7	11.8.							37			
OS	18405 OSLO - SANDAKER												304,7		26,6	27.6.							35			
OS	18420 OSLO - DISEN																									
OS	18440 OSLO - KJELSÅS												306,4		26,0	13.6.							36			
OS	18450 MARIDALSOSET												312,9	122	35,5	29.8.			53	36						
OS	18500 BJØRNHOLT	14,4		20,3	9,7	30,9	26.7.	3,9	23.6.	81			441,7	139	58,6	18.8.	0	44	45					272	861	
OS	18645 OSLO - SOLLI PLASS												232,1		24,9	11.8.							37			
OS	18700 OSLO - BLINDERN	16,7	1,1	21,9	12,5	31,7	26.7.	6,8	2.6.	72			310,3	132	28,1	11.8.	0	61	37	5,6	7	33		112	1078	
OS	18815 OSLO - BYGDØY	17,1		22,4	12,2	31,2	28.7.	5,2	5.7.	73			287,8		23,9	11.8.	0	73	36					86	1111	
OS	18920 OSLO - BESSERUD												357,7		30,3	11.8.							37			
OS	18950 TRYVANNSHØGDA	13,8	1,2	18,4	10,5	29,1	26.7.	5,4	3.7.	77			377,6	111	33,4	18.8.	0	28	41					325	812	
OS	18980 OSLO - LILLEAKER																									

FY	STASJON	Tm	Av	Txm	Tnm	Txa	dt	Tna	dt	Rf	RR	RR%	Rxa	dt	T0	T20	Rd	Rd1	Skd	Pe	Ov	Fyr	Vek	
HE	00060 LINNES																							
HE	00100 PLASSEN																							
HE	00180 TRYSIL VEGSTASJON	14,5	1,3	20,6	8,8	31,3	26,7.	0,5	1,6.	74												267	873	
HE	00210 TRYSIL - NORDRE KANKE	10,6		15,4*	8,3*	26,8*	26,7.	0,7*	4,7.	80					0*	10*						599	525	
HE	00420 HEGGERISET - NORDSTRAND																							
HE	00700 DREVSJØ	12,2	1,2	17,9	6,3	28,7	26,7.	-2,7	1,6.	75					4	27	50	31	6,2	7	53	459	663	
HE	00730 VALDALEN																							
HE	00770 ELLEFSPASS																							
HE	00810 TUFSDINGDAL - MIDTDAL																							
HE	05350 NORD-ODAL	15,9		22,0	10,9	32,7	26,7.	5,1	23,6.	78					0	66						157	1007	
HE	05590 KONGSVINGER	16,6		22,8	11,3	33,7	26,7.	5,9	2,6.	67					0	72						124	1063	
HE	05660 ROVERUD																							
HE	06020 FLISA II	16,0	1,7	21,7	11,0	32,0	26,7.	5,4	6,7.	71					0	55		30	5,6	8	35	158	1010	
HE	06440 VERMUNDSDIØEN																	45						
HE	07420 RENA - ØRNHAUGEN	11,3		15,7	7,4	25,6	26,7.	0,7	4,7.	78					0	14						542	580	
HE	07660 ÅKRESTRØMMEN																							
HE	07920 FINSTAD - NYHUS																							
HE	07950 RENA FLYPLASS	14,9	1,5	21,3	8,5	31,1	26,7.	0,4	1,6.	72					0	56						238	906	
HE	08140 EVENSTAD	14,9	1,7	21,5	9,0	30,8	28,7.	2,4	1,6.	75					0	58						230	913	
HE	08450 ATNDALEN - RØNNINGEN																							
HE	08720 ATNSJØEN																							
HE	08880 ALVDAL									67														
HE	09160 FOLLDAL - FREDHEIM	11,7	1,2	18,2	4,7	28,0	27,7.	-2,9	22,8.	68					14	31						503	616	
HE	09580 TYNSET - HANSMOEN	12,9	1,2	19,2	6,9	30,3	27,7.	-2,1	1,6.	73					2	36						400	729	
HE	09870 BLANKTJERNMOEN I KVIKNE																							
HE	12180 ILSENG									70														
HE	12290 HAMAR II	16,3		21,9	11,4	32,2	28,7.	6,1	2,6.	67	132,5*		31,7*	7,6.	0	64			31*			136	1039	
HE	12320 HAMAR - STAVSBERG	15,7		21,0	11,4	30,8	28,7.	6,3	2,6.	73				24,2	7,6.	0	49				35	179	988	
HE	12550 KISE PA HEDMARK	15,8	1,5	21,5	10,8	31,5	28,7.	4,5	5,7.	74					0	62						163	994	
HE	12600 VEA																							
HE	66850 KVIKNE I ØSTERDAL																							
OP	09310 HJERKINN II	10,4		15,6	5,5	25,9	26,7.	-1,4	1,6.	72					3	14						620	503	
OP	09380 SNØHEIM	7,2		11,0	4,3	21,7	27,7.	-2,5	3,7.	82					8	6						896	258	
OP	11500 ØSTRE TOTEN - APELSVO	15,5	1,5	21,0	11,0	29,8	28,7.	6,0	1,6.	74					0	56						194	966	
OP	11710 EINAVATN																							
OP	11900 BIRI																							
OP	12680 LILLEHAMMER - SÆTHER	15,4	1,6	21,0	11,1	29,6	26,7.	5,3	3,7.	72	194,4*	89*	32,6*	13,8.	0	50						198	962	
OP	13030 GAUSDAL - FOLLEBU									73	129,6*	54*	24,4*	8,6.								18*		
OP	13060 GAUSDAL - OVREHAGEN																							
OP	13140 FÅVANG - TROMSNES																							
OP	13150 FÅVANG									71														
OP	13160 KVITFJELL	10,4	1,2	14,7	7,3	24,4	28,7.	-0,2	1,6.	78					2	11						620	502	
OP	13420 VENABU	11,0	1,4	16,5	6,4	26,3	28,7.	-1,6	3,7.	73					1	21	58	41	5,6	13	44	563	558	
OP	13640 OLSTAPPEN																							
OP	13655 SKÅBU	11,1		16,9	6,1	26,0	24,7.	-0,9	3,7.	74					1	22						556	563	
OP	14050 SJOA																							
OP	14200 LEIRFLATEN	12,6		19,8	5,8	29,7	28,7.	-1,9	22,8.	70					4	41						420	702	
OP	14550 PRESTSTULEN																							
OP	14711 GROV - SOLHAUG																							
OP	15262 JUVFLYE - MIMISBRUNNR KLIMAPARK																							
OP	15270 JUVVASSHØE	5,0	1,8	8,4	2,3	18,9	26,7.	-6,4	3,7.						27	0						1106	145	
OP	15430 BØVERDAL	11,8		17,8	6,9	29,2	26,7.	0,4	11,6.	77					0	28						493	622	
OP	15480 SKJÅK II																							
OP	15660 SKJÅK																							
OP	15730 BRÅTÅ - SLETTOM	12,7	1,8	17,7	8,2	28,8	26,7.	1,2	1,6.	77					0	27	54	33	6,1*	6*	37*	419	712	
OP	15890 GROTLI III	10,8		15,9	5,5	27,8	26,7.	-1,8	22,8.	70					5	18						579	544	
OP	16040 OTTA - SKANSEN	15,2		21,8	10,0	32,9	28,7.	2,7	3,7.	67					0	59						219	943	
OP	16271 HØVRINGEN II	10,8		16,5*	6,3*	26,2*	28,7.	-2,7*	3,7.	77	105,7*		12,9*	8,6.	4*	18*						584	540	
OP	16400 DOVRE-LANNEM																							
OP	16560 DOMBÅS - NORDIGARD	12,9	1,6	18,3	8,4	28,1	28,7.	0,2	3,7.	70	111*	84*	13,0*	1,7.	0	27			25*			406	725	
OP	16610 FOKSTUGU	10,7	1,6	15,7	6,0	26,1	28,7.	-0,5	3,7.	77					1	16			36	5,7	11	44	597	528
OP	16790 LESJA - SVANBORG																							
OP	20520 LUNNER																							
OP	20540 GRAN																							
OP	21680 VEST-TORPA II	13,3	1,3	18,9	8,2	27,6	26,7.	0,8	3,7.	80*					0	30						364	765	
OP	22730 HEDAL I VALDRES II																							
OP	22840 REINLI																							
OP	23410 FAGERNES LUFTHAMN	12,0		17,3	7,5	26,3	26,7.	0,5	5,7.	72					0	25						474	647	
OP	23420 FAGERNES	14,9	1,6	20,3	10,6	29,3	28,7.	3,6	1,6.	72					0	43						240	915	
OP	23500 LØKEN I VOLBU	13,8	1,6	19,6	8,8	28,5	26,7.	1,4	1,6.	77					0	38						324	801	

FY	STASJON	Tm	Av	Txm	Tnm	Txa	dt	Tna	dt	Rf	RR	RR%	Rxa	dt	T0	T20	Rd	Rd1	Skd	Pe	Ov	Fyr	Vek
OP	23550 BEITOSTØLEN II	11,0		16,0	7,1	24,6	28.7.	0,2	1.6.	74	334,3		25,8	18.8.	0	18		42				564	553
OP	23560 BEITO										335,6	140	35,0	21.7.			50	39					
OP	23720 VANG I VALDRES										275,8	139	34,8	13.8.			48	41					
OP	54710 FILEFJELL - KYRKJESTØLA	10,3		15,7	4,8	24,8	24.7.	-3,0	24.6.	73	207,2	117	26,4	13.8.	5	16		40				620	493
OP	55290 SOGNEFJELLHYTTA	7,5	2,4	10,8	4,7	21,1	28.7.	-3,0	3.7.	83	370,9	166	38,0	21.7.	8	3		48				876	283
OP	61630 BJORLI	12,7		18,8	7,5	31,0	27.7.	-0,1	22.8.	71	94,0		14,9	8.8.	1	32		24				416	716
BU	19825 TOFTE - RULLETO	17,0		21,5	13,3	31,3	28.7.	7,5	5.7.		308,0		47,2	21.7.	0	63		30				86	1106
BU	19930 GLITRE										329,1	128					0	0					
BU	19940 LIER									77	304,0	132	35,8	22.7.				38					
BU	20280 HØNEFOSS - HVERVEN	16,2		22,1	11,5	31,7	26.7.	4,7	5.7.	75	296,2		29,6	11.8.	0	67		37				146	1028
BU	20301 HØNEFOSS - HØYBY	16,4	1,4	22,1	11,7	31,0	26.7.	5,3	2.6.	73	263,5	137	30,7	29.8.	0	64		33				139	1046
BU	24210 SOKNA II										294,7	125	41,1	11.8.			57	36					
BU	24600 GRIMELI I KRØDSHERAD										289,2	111	24,2	13.6.			53	38					
BU	24710 GULSVIK II									72	262,7	102	42,2	18.8.				34					
BU	24890 NESBYEN - TODOKK	15,6	1,3	22,3	9,8	30,9	26.7.	2,5	5.7.	68	175,0	92	18,1	11.8.	0	67		35	5,2	15	34	186	978
BU	24960 GOL - STAKE										234,7	114	28,4	7.6.			50	36					
BU	25100 HEMSEDAL - HØLTO										376,2	154	48,5	21.7.			55	41					
BU	25110 HEMSEDAL II	12,9		19,6	7,1	28,8	25.7.	-0,4	15.8.	74					1	41						393	731
BU	25112 HEMSEDAL - HOLLEKOLT	12,1		17,6	7,8	26,3	25.7.	1,4	1.6.	73					0	26						468	654
BU	25115 HEMSEDAL SKISENTER	8,4		12,1	5,6	21,3	25.7.	-2,7	3.7.	84					5	4						795	336
BU	25320 ÅL III										260,1	132	35,5	7.6.			58	37					
BU	25540 BAKKO I HOL										311,4	140	23,4	7.6.			68	49					
BU	25630 GEILO - OLDEBRÅTEN	11,9	1,5	17,6	6,7	27,8	26.7.	-0,2	15.8.	75	255,4	125	22,5	21.7.	1	29		38				484	630
BU	25640 GEILO										273,0	125	22,8	21.7.			59	40	5,8	10	51		
BU	26350 SIGDAL - NEDRE EGGEDA	16,0		23,0	9,7	31,7	26.7.	1,4	5.7.	77	159,9*		38,1*	11.8.	0	74		34*				161	1010
BU	26500 GEITHUS										297,2		25,5	12.6.				38					
BU	26594 DRAMMEN - DANVIK										329,0		45,8	11.8.				34					
BU	26780 SOLBERGELVA - OLLEVEIEN										267,8		28,7	11.8.				32					
BU	26790 MJØNDALEN - ORKIDEHØGDA										212,2		30,0	11.8.				31					
BU	26802 MJØNDALEN - ÅSEN										274,9		25,2	12.6.				34					
BU	26810 HOKKSUND - LOE										261,4		27,5	22.7.				35					
BU	26820 HOKKSUND									74	249,4	106	35,2	22.7.				33					
BU	26840 KROKSTADELVA - LANGELØKKA										247,1		25,4	11.8.				31					
BU	26852 DRAMMEN - BRAGERNES SKOLE										208,5*		44,1*	29.8.				29*					
BU	26862 DRAMMEN TINGHUS										158,3*		39,2*	11.8.				24*					
BU	26864 DRAMMEN SYKEHUS										284,4		40,7	11.8.				34					
BU	26872 DRAMMEN - ØREN SKOLE										273,8		36,8	11.8.				30					
BU	26898 DRAMMEN - ÅSSIDEN										262,6		30,8	11.8.				30					
BU	26900 DRAMMEN - BERSKOG	17,0	0,9	22,7	12,0	31,8	26.7.	5,9	5.7.	72	251,7	138	31,3	11.8.	0	73		29				91	1104
BU	26934 DRAMMEN - SOLUMSTRAND										249,4		26,9	11.8.				30					
BU	27010 KONNERUD	15,4		21,2	9,9	30,1	28.7.	3,8	23.6.	78	337,9		42,9	11.8.	0	59		41				190	954
BU	27015 DRAMMEN - JARLSBERGVEIEN										237,9		38,0	11.8.				31					
BU	28380 KONGSBERG BRANNSTASJON	15,9	1,1	21,8	10,5	30,6	29.6.	4,6	5.7.	71	388,1	158	85,5	13.6.	0	56	44	31	5,5	10	35	166	1000
BU	28750 FLESBERG									68*	250,0		36,2	7.6.				27					
BU	28922 VEGGLI II									74													
BU	29350 UVDAL KRAFTVERK										253,0	112	27,1	11.8.				40					
BU	29600 TUNHOVD										229,8	114	26,9	7.6.			52	38					
BU	29720 DAGALI LUFTHAVN	11,5	1,5	17,6	5,0	27,2	26.7.	-1,8	11.6.	73					7	28						514	594
VE	26990 SANDE - GALLEBERG	16,2	0,9	22,1	11,0	31,5	26.7.	4,7	2.6.	77	304,5	139	33,2	11.8.	0	69		39				132	1031
VE	26996 SANDE - LAUVKOLLMYR	13,2		19,2	6,9	28,6	26.7.	-0,4	15.8.	83	405,3		46,5	11.8.	2	35		37				357	761
VE	27120 HORTEN - NYKIRKE										234,7		24,8	12.6.				30					
VE	27160 HORTEN II										269,8	117	30,6	18.8.				30					
VE	27270 TØNSBERG - KILEN										271,3		32,1	12.6.				31					
VE	27301 RAMNES - BERG										227,4	90	27,6	21.7.			36	26					
VE	27315 RAMNES - KILE VESTRE									78	276,0		30,6	11.8.				35					
VE	27330 TØNSBERG - TARANRØD										251,0		28,2	18.8.				28					
VE	27400 NØTTERØY - FØYNLAND										239,2		30,7	18.8.				31					
VE	27403 NØTTERØY - KNARRBERG										253,9		30,6	12.6.				33					
VE	27406 NØTTERØY - TORØD										233,0		33,1	12.6.				32					
VE	27420 TJØME	16,4	0,6	20,4	12,9	31,2	26.7.	6,3	2.6.		261,2	120	35,2	12.6.	0	47		34				111	1051
VE	27433 NØTTERØY - TENVIK										267,0		34,5	12.6.				32					
VE	27435 NØTTERØY - VESTSKOGEN										244,0		31,4	12.6.				32					
VE	27450 MELSOM	16,3	0,8	21,0	12,2	30,5	26.7.	5,9	2.6.	76	251,8	102	32,9	12.6.	0	51		28				117	1044
VE	27460 NØTTERØY - BORGHEIM										242,3		28,9	12.6.				28					
VE	27500 FÆRDER FYR	16,8	1,0	18,9	15,1	26,7	29.7.	10,1	1.6.	76					0	22						89	1084
VE	27600 SANDEFJORD										257,0	110	31,0	12.6.			47	28					
VE	27770 STOKKE - SOLLI										299,9	111	36,5	12.6.			59	31					
VE	27780 TJØLLING	16,1	0,2	20,5	12,3	30,1	26.7.	6,4	15.8.	82	322,8	133</											

FY	STASJON	Tm	Av	Txm	Tnm	Txa	dt	Tna	dt	Rf	RR	RR%	Rxa	dt	T0	T20	Rd	Rd1	Skd	Pe	Ov	Fyr	Vek	
TE	30248 BREVIK											319,2	140	29,3	21,7.									
TE	30249 LANGANGEN											329,1		32,8	12,6.									
TE	30255 PORSGRUNN - ÅS	16,0		20,8	12,0	30,6	26,7.	7,1	22,6.	80		295,9		30,9	12,6.	0	50					142	1011	
TE	30258 PORSGRUNN - KLEVSTRAND											252,8		26,3	12,6.									
TE	30261 PORSGRUNN											319,1	135	32,0	12,6.									
TE	30270 PORSGRUNN - KJØLNES											296,9		28,0	12,6.									
TE	30320 SKIEN - ELSTRØM											307,6	141	29,0	12,6.			41						
TE	30330 GIERPEN - ÅRHUS									78		374,8		35,4	29,8.									
TE	30380 GODAL											422,1	131	48,0	29,8.			48						
TE	30530 NOTODDEN											227,2	107	35,0	29,8.			41						
TE	30650 NOTODDEN FLYPLASS	16,4	1,1	22,5	11,0	32,4	26,7.	3,6	5,7.	74						0	70					132	1047	
TE	31080 TESSUNGDALEN - BAKKHUS											299,6	111	41,0	11,8.			47						
TE	31400 FYRIEGG	11,3		15,5	7,9	23,9	26,7.	1,3	3,7.	74		440,0		55,6	11,8.	0	18					534	578	
TE	31410 RUKAN											368,3	140	43,0	11,8.			54						
TE	31620 MØSSTRAND II	10,9	1,1	16,2	6,8	24,5	28,7.	1,4	3,7.	77		291,5	114	20,5	21,7.	0	22		44			562	544	
TE	31970 GAUSTATOPPEN									84*														
TE	32060 GVARV - NES									72		359,8	167	47,9	29,8.									
TE	32220 LIFJELL - ØYSTEINNATTEN											772,8		68,6	11,8.									
TE	32240 BØ									73		372,0	158	30,8	29,8.									
TE	32350 ÅMOTSDAL											415,9	132	38,6	11,8.			51						
TE	32780 HØIDALEN I SOLUM											343,6	134	39,9	12,6.			45						
TE	32850 KVITSEID - MOEN											360,9	156	46,1	11,8.			51						
TE	32890 HØYDALSMO II	13,0	1,1	18,9	7,7	27,3	26,7.	0,2	5,7.	77		358,6	141	32,8	29,7.	0	38		38			379	740	
TE	33250 RAULAND											362,7	149	23,3	7,8.			59						
TE	33300 HONNEGRASNUTEN	8,0		11,4	5,6	20,2	26,7.	-1,4	3,7.							5	1					821	315	
TE	33890 VÅGSLI	11,1	0,8	16,3	6,3	25,2	25,7.	-1,0	15,8.	63		344,1	156	27,9	29,8.	3	22		47			541	566	
TE	33950 HAUKELISETER TESTFELT	10,3		14,5	6,8	23,4	26,7.	0,8	15,8.	76		412,7		26,6	23,8.	0	12		52			618	493	
TE	34130 JOMFRULAND	16,3	0,7	19,5	13,7	28,1	27,7.	9,0	1,6.	85						0	32					112	1038	
TE	34580 DRANGEDAL-REFSDALSKIEN											332,8		32,5	12,6.									
TE	34800 TØRDAL - SUVDØLA											385,1		29,3	29,7.									
TE	34900 POSTMYR I DRANGEDAL											439,8	144	37,8	22,7.			50						
TE	37230 TVEITSUND	15,1	1,0	21,0	10,2	29,9	26,7.	3,7	15,8.	74		440,3	164	64,7	29,7.	0	51		37			211	934	
TE	37500 FOLDSÆ											341,9	142	50,7	29,7.			47						
AA	35090 EIKELAND											370,6	129	39,6	12,6.				49					
AA	35210 GJERSTAD JERNBANESTA	16,0		21,7	11,1	31,3	29,6.	4,9	5,7.	74		358,9		44,8	29,7.	0	65		37			140	1016	
AA	35860 LYNGØR FYR	16,0	0,5	19,2	13,4	25,6	30,6.	8,5	1,6.	74*						0	31					126	1015	
AA	36110 ARENDAL BRANNSTASJON II											357,1		41,0	21,7.			44						
AA	36200 TORUNGEN FYR																							
AA	36330 ARENDAL LUFTHAVN	15,6		20,9	10,9	28,8	29,6.	3,7	5,7.	80						0	57					166	980	
AA	36490 BØYLEFOSS											350,9	119	37,0	21,7.			46		34				
AA	36560 NELAUG	16,0	1,3	21,2	11,3	29,2	26,7.	6,1	5,7.	76		414,6	145	46,5	7,7.	0	59	52	39	4,9	19	26	152	1014
AA	38140 LANDVIK	16,2	0,8	21,1	11,8	28,9	26,7.	5,7	10,6.	78		419,8	152	50,9	12,6.	0	57		36			128	1035	
AA	38421 SENUMSTAD											533,4	164	47,1	11,8.			52						
AA	38600 MYKLAND											352,7	129	32,3	14,7.			50		40				
AA	38730 HYNNEKLEIV	15,1		21,1	10,1	29,7	26,7.	3,4	5,7.	75		375,3		43,3	11,8.	0	54		38			205	934	
AA	38800 TOVDAL											376,7	127	32,2	11,8.			45		41				
AA	39750 BYGLANDSFJORD - NESET	15,5		20,5	11,8	31,3	26,7.	6,7	1,6.	74		364,6		31,9	23,8.	0	47		39			191	966	
AA	40250 VALLE	14,2	0,9	20,3	9,4	29,6	26,7.	2,3	5,7.	77		381,1	157	36,9	29,7.	0	45		37			288	843	
AA	40510 BLÅSJØ	9,1		12,5	6,5	23,5	26,7.	-0,3	3,7.	93*						1	6					725	396	
AA	40880 HOVDEN - LUNDANE	11,0	1,2	16,3	5,3	26,4	26,7.	-3,3	15,8.	77		383,5	174	34,5	29,7.	5	20		45			557	551	
VA	39010 KRISTIANSAND - FIDJÆSEN											288,4		27,5	10,8.									
VA	39030 KRISTIANSAND - HÅNES											433,5		36,4	10,8.									
VA	39040 KJEVIK	15,9	1,1	20,2	11,8	28,2	26,7.	6,4	15,8.	83		393,5	140	34,6	17,8.	0	46		37			146	1006	
VA	39100 OKSØY FYR																							
VA	39150 KRISTIANSAND - SØMSKLEIVA											43,2*		16,8*	31,7.					9*				
VA	39160 KRISTIANSAND - HOLDALS NUTEN											199,9*		37,8*	21,7.					21*				
VA	39165 KRISTIANSAND BRANNSTASJON											381,2		39,8	10,8.									
VA	39200 KRISTIANSAND - KVADRATUREN																							
VA	39210 DUEKNIPEN											407,5		41,9	10,8.									
VA	39220 MESTAD I ODDERNES											529,5	158	44,9	21,7.			51		41				
VA	41090 MANDAL III	15,8	1,1	19,3	12,7	27,4	26,7.	8,1	1,6.	80		310,8	136	41,5	23,8.	0	35		31			158	993	
VA	41175 LAUDAL - KLEIVEN	14,8	0,1	18,2	10,0	26,4	26,7.	2,6	5,7.	80		524,7	159	52,0	21,7.	0	29	60	43	5,3	12	37	244	906
VA	41480 ÅSERAL	14,6	0,6	20,0	9,9	29,2	26,7.	2,8	5,7.	78		511,3	141	60,1	11,8.	0	41		44			256	885	
VA	41550 LIOSLAND - MONEN											478,6	141	57,5	11,8.									
VA	41770 LINDESNES FYR	14,9	1,1	16,7	13,4	24,5	28,7.	8,3	1,6.	84		318,7	130	43,3	21,7.	0	11	48	33	5,4	15	34	219	914
VA	41825 LYNGDAL	15,6	1,3	19,8	11,6	28,0	26,7.	4,8	5,7.	83		484,4	138	52,4	21,7.	0	36		41			177	975	
VA	42160 LISTA FYR	15,2	1,6																					

FY	STASJON	Tm	Av	Txm	Tnm	Txa	dt	Tna	dt	Rf	RR	RR%	Rxa	dt	T0	T20	Rd	Rd1	Skd	Pe	Ov	Fyr	Vek	
RO	43010 EIK - HOVE	15,1	1,5	19,7	10,5	28,6	26.7.	3,6	5.7.	82	515,8	124	60,8	11.8.	0	39		51	5,8	10	49	212	933	
RO	43090 JØSSINGFJORD										545,0	143	68,0	21.7.				55	46					
RO	43350 EIGERØYA	14,4	1,2	16,5	12,6	27,6	28.7.	7,2	1.6.						0	12						269	868	
RO	43810 MAUDAL										666,1	130	36,5	11.8.				67	55					
RO	44080 OBRESTAD FYR	13,9	1,4	16,4	11,7	28,3	28.7.	6,0	5.7.	87	387,0	133	61,2	31.7.	0	11			40			303	823	
RO	44300 SÆRHEIM	14,5	1,0	17,9	11,9	29,7	26.7.	6,7	1.6.	83	415,6	141	66,6	31.7.	0	18			42			268	881	
RO	44480 SØYLAND I GJESDAL										672,8	153	48,0	31.7.					63	50				
RO	44520 HELLAND I GJESDAL										662,7	150	62,5	31.7.					60	52				
RO	44560 SOLA	15,3	1,5	18,8	12,4	32,0	26.7.	6,7	5.7.	80	339,4	122	45,6	31.7.	0	26			40	5,2	11	36	204	951
RO	44610 KVITSØY - NORDBØ	14,6	1,5	17,0	12,7	28,0	26.7.	7,2	1.6.	83					0	15						251	882	
RO	44640 STAVANGER - VÅLAND	15,2	1,4	19,3	12,2	33,2	26.7.	6,8	5.7.	76	389,5	135	47,5	31.7.	0	29			45			217	942	
RO	44730 SANDNES - ROVIK										374,5		42,3	31.7.					45					
RO	44760 IMS										423,7	125	44,5	31.7.					57	48				
RO	44800 SVILAND										554,3	140	45,0	31.7.					61	54				
RO	44900 OLTEDAL										522,9	133	46,4	31.7.					62	51				
RO	45350 LYSEBOTN	16,0		19,9	12,8	32,3	26.7.	6,4	5.7.	73	400,9	106	28,8	31.7.	0	37			55			169	1013	
RO	45530 LIARVATN	13,9	1,7	17,9	10,4	30,3	26.7.	2,9	5.7.	62	584,9	117	40,1	7.8.	0	21			51			326	818	
RO	45770 HJELMELAND									75	406,6		21,2	7.8.					49					
RO	45870 FISTER - SIGMUNDSTAD	15,7	2,0	19,7	12,6	32,7	26.7.	7,0	5.7.	78	732,4		72,6	21.8.	0	30			51			174	989	
RO	46150 SAND I RYFYLKE II										616,8	141	41,2	7.8.					60	47				
RO	46220 GULLINGEN SKISENTER									80	647,3		44,9	31.8.					57					
RO	46300 SULDALSVATN										530,4	157	49,1	7.6.					60	54				
RO	46610 SAUDA	15,7	1,4	20,5	12,1	34,6	26.7.	5,5	5.7.	75	675,7	167	74,7	20.8.	0	44			50	5,7	10	44	179	986
RO	46850 HUNDSEID I VIKEDAL										930,4	166	70,0	31.8.					57	55				
RO	46930 VATS I VINDAFJORD	15,0	2,0	19,6	10,9	31,4	26.7.	3,4	5.7.	82	573,8	141	45,4	19.8.	0	35			49			226	918	
RO	47240 KARMØY - BREKKEVANN										467,6	163	44,8	11.8.					61	48				
RO	47260 HAUGESUND LUFTHAVN	14,8	2,0	18,0	12,3	31,2	26.7.	7,4	1.6.	79					0	21						241	902	
RO	47270 KARMØY - HYDRO										458,2	149	32,0	22.8.					61	45				
RO	47300 UTSIRA FYR	14,1	1,4	16,0	12,5	27,0	27.7.	6,6	1.6.	83	310,0*	125*	37,0*	21.7.	0	8			34*	6,2	6	49	292	833
RO	47350 RØVÆR	14,2		16,3	12,5	27,9	26.7.	7,2	1.6.						0	10						283	845	
HO	25830 FINSEVATN	8,5	2,2	12,4	5,0	23,0	26.7.	-2,3	11.6.	78	406,2	158	36,9	21.7.	6	5			55			781	349	
HO	29400 SANDHAUG	8,4		12,4	4,9	22,0	26.7.	-2,3	11.6.	88	101,8		6,4	13.8.	6	5			30			784	342	
HO	46430 RØLDALSFJELLET	9,9		13,4	7,1	23,9	26.7.	0,5	3.7.	84	682,3		49,5	20.8.	0	9			56			656	465	
HO	46432 RØLDALSFJELLET - ELVER	7,1		10,0	4,7	20,7	26.7.	-2,6	3.7.						8	1						915	251	
HO	46450 RØLDAL										592,1	201	56,0	20.8.					61	53				
HO	47450 STRAUMØY										526,2	159	42,0	31.8.					59	43				
HO	47498 ETNE II	15,6		21,5	11,1	34,8	26.7.	4,0	11.6.	82	628,2		44,0	19.8.	0	54			49			188	975	
HO	47600 LITLEDAL										629,8	137	39,0	31.8.					61	52				
HO	47610 BASURA										1063,3		110,0	31.8.					65	55				
HO	47820 EIKEMO										675,1	143	60,6	31.8.					55	45				
HO	47890 OPSTVEIT										815,5	142	56,6	10.6.					58	50				
HO	48120 STORD LUFTHAVN	14,9	1,8	19,1	12,1	32,5	26.7.	7,1	1.6.	83					0	31						243	909	
HO	48330 SLÅTTERØY FYR	14,4	1,6	16,8	12,7	30,9	26.7.	7,3	1.6.	87					0	13						269	868	
HO	48450 HUSNES										683,1	157	52,0	21.7.					63	49				
HO	48500 ROSENDAL										597,8	140	48,1	31.7.					60	47				
HO	49080 ØVRE KROSSDALEN										573,9		51,9	20.8.					63	48				
HO	49085 FOLGEFONNA SKISENTER	7,9		10,6	5,2	20,4	26.7.	-1,6	3.7.	80*	407,9		27,3	31.8.	3	2			44			840	298	
HO	49087 FOLGEFONNA SKISENTER	7,4		10,4	5,0	21,6	26.7.	-2,6	3.7.						10	2						881	281	
HO	49220 ODDA - JORDAL	14,7	0,9	19,7	11,0	32,5	28.7.	5,6	11.6.		508,1	204	39,1	25.6.	0	39			47			245	890	
HO	49245 SKARE									80	597,6		60,1	25.6.					50					
HO	49351 TYSSDAL IA										393,6	159	23,3	31.8.					63	46				
HO	49360 TYSSDAL V										328,6		34,1	25.6.					37					
HO	49420 SKJEGGEDAL	13,3		18,9	9,6	30,1	26.7.	3,6	5.7.	79	445,9		36,6	23.8.	0	34			53			360	771	
HO	49490 ULLENSVANG FORSØKSG	15,8	1,5	20,6	12,5	33,5	28.7.	6,9	1.6.	80	354,8	154	24,6	20.8.	0	51			41			170	994	
HO	49631 EIDFJORD II										220,9	108	19,0	23.6.					47	39				
HO	49800 FET I EIDFJORD	11,7		16,8	7,2	28,2	26.7.	-0,8	5.7.	76					1	19						508	617	
HO	50070 KVAMSØY	15,6		20,1	12,6	32,3	27.7.	6,4	3.7.	80	496,9	120	48,6	20.8.	0	43			47	6,3	3	55	194	977
HO	50110 KVAM - AKSNESET									78	614,6		47,8	20.8.					46					
HO	50150 HATLESTRAND										644,4	149	53,1	23.8.					52	48				
HO	50175 AUSTEVOLL	14,5		17,7	12,2	31,9	26.7.	7,3	1.6.		441,2		64,1	11.8.	0	20			44			270	872	
HO	50310 KVAMSKOGEN - JONSHØ	12,7	1,2	17,1	9,1	30,7	26.7.	2,3	5.7.	83	813,1	134	80,6	31.8.	0	19			53			422	711	
HO	50351 SAMNANGER II										856,7		70,8	31.8.					52					
HO	50450 FANA - STEND										658,9	153	55,6	31.7.					63	54				
HO	50500 FLES LAND	14,5	1,6	17,9	11,8	31,3	26.7.	5,9	5.7.	81	618,7	162	53,8	11.8.	0	21			46	5,4	10	45	269	876
HO	50503 SÆDALEN	14,0		18,3	11,0	31,9	26.7.	5,1	3.7.		835,2		62,8											

FY	STASJON	Tm	Av	Txm	Tnm	Txa	dt	Tna	dt	Rf	RR	RR%	Rxa	dt	T0	T20	Rd	Rd1	Skd	Pe	Ov	Fyr	Vek
HO	51470 BULKEN	14,1		19,4	10,2	31,8	26.7.	3,1	5.7.	81	510,8	160	41,4	20.8.	0	39						315	839
HO	51530 VOSSEVANGEN									77	333,1	140	21,9	13.7.									
HO	51800 MJØLFJELL UH	12,4	1,6	17,5	8,2	29,0	26.7.	0,6	5.7.	74	509,9	150	33,2	20.8.	0	26						452	680
HO	51990 MYRKDALEN-VETLEBOTN	11,8		16,0	8,6	27,5	26.7.	1,5	3.7.	87*	862,4		78,0	31.8.	0	18						498	631
HO	52170 EKSINGEDAL										643,7	147	44,0	31.8.					64				
HO	52310 MODALEN III	14,3		19,6	10,6	32,7	26.7.	3,6	5.7.		101,0*		58,8*	31.8.	0	41						284	858
HO	52400 EIKANGER - MYR										651,2	145	38,5	31.8.						62			
HO	52475 BLOMVÅG - SELE										522,8		73,2	11.8.						54			
HO	52535 FEDJE	14,1	1,5	16,5	12,4	30,4	26.7.	7,2	1.6.	83					0	11						290	838
HO	52750 FRØYSET										758,8	161	51,2	12.8.									
HO	53160 JORDALEN - NÅSEN										596,3	171	53,4	20.8.									
HO	53530 MIDTSTOVA	9,1		12,6	6,3	22,8	26.7.	-1,2	3.7.	76	387,2		28,5	1.7.	2	8						730	401
SF	52860 TAKLE	14,6	1,5	18,2	11,5	30,5	27.7.	5,7	5.7.	79	738,1	137	71,9	20.8.	0	20						266	880
SF	52930 BREKKE I SOGN										919,3	135	80,0	12.8.									
SF	52970 SØREBØ										457,9		43,5	29.8.									
SF	52990 ORTNEVIK										360,8	147	35,4	29.8.									
SF	53130 FRESVIK										297,5	165	32,6	13.8.									
SF	53480 KLEAVATNET	10,4		14,5	7,1	25,2	26.7.	-0,2	3.7.	76	499,6		35,7	1.7.	1	12						613	510
SF	53680 FLÅM - JOASETBERGI																						
SF	53700 AURLAND										242,6	158	24,0	13.8.									
SF	54110 LÆRDAL IV	15,7	1,4	21,2	11,3	33,4	27.7.	4,7	5.7.	72	182,1	116	40,5	13.8.	0	55						178	984
SF	54320 BORGUND - LO										185,4	131	17,5	31.7.									
SF	54420 ØLJUSJØ PUMPEKRAFTVERK										260,8	134	25,9	21.7.									
SF	54600 MARISTOVA										247,7	136	27,0	13.8.									
SF	54780 ØVRE ÅRDAL										206,2	123	26,3	13.8.									
SF	55300 SKJOLDEN										273,1		33,1	13.8.									
SF	55420 JOSTEDALEN - BREHEIMS	13,4		19,2	8,5	28,9	28.7.	2,3	24.6.	76			19,7*	3.6.	0	39						345	780
SF	55425 SPØRTEGGBU																						
SF	55550 HAFSLO										268,5	138	23,5	31.7.									
SF	55670 VEITASTROND										422,4	153	37,7	31.8.									
SF	55700 SOGNDAL LUFTHAMN	13,2	1,4	18,1	9,1	30,0	26.7.	1,6	5.7.	79					0	29						380	758
SF	55730 SOGNDAL - SELSENG										490,1	176	47,1	31.8.									
SF	55770 NJØS	15,7		20,0	12,6	32,5	28.7.	6,6	5.7.	73	297,9		27,9	31.7.	0	44						179	990
SF	55820 FJÆRLAND - BREMUSEET	14,2	1,7	19,9	10,0	33,9	27.7.	2,6	11.6.	84*	493,0	164	39,7	31.8.	0	50						278	850
SF	55928 BALESTRAND - BALE										489,9		39,4	31.7.									
SF	55930 BALESTRAND BRANNSTASJON										446,7		38,0	31.8.									
SF	56010 HØYANGER VERK										552,6	134	44,2	29.8.									
SF	56320 LAVIK										626,2	146	56,7	20.8.									
SF	56400 YTRE SOLUND										453,0	138	54,6	31.8.									
SF	56420 FURENESET	14,5		18,6	11,2	32,5	26.7.	4,9	5.7.	79	524,9		41,4	23.8.	0	26						271	875
SF	56520 HOVLANDSDAL										681,9	114	60,0	31.8.									
SF	56850 VIKSDALEN I GAULAR										603,4		57,3	31.8.									
SF	56960 HAUKEDAL	13,5		19,3	9,1	31,3	26.7.	1,3	5.7.	81	683,1	165	107,9	31.7.	0	40						350	785
SF	57000 FØRDE LH - BRINGELAND	13,7	2,2	18,3	10,2	31,9	26.7.	3,5	3.7.	79					0	31						347	806
SF	57340 JØLSTER - KVAMSFJELLET	9,2		12,4	6,9	24,6	27.7.	-1,2	3.7.						3	6						727	417
SF	57390 SKEI I JØLSTER										461,6	137	33,2	1.7.									
SF	57480 BOTNEN I FØRDE										763,4	159	92,0	31.7.									
SF	57660 EIMHJELLEN										668,8	139	67,6	20.8.									
SF	57710 FLORØ LUFTHAMN	14,5	1,5	17,7	11,8	30,5	26.7.	6,3	3.7.	79					0	19						265	877
SF	57770 YTTERØYANE FYR	13,8	1,6	15,6	12,5	30,0	26.7.	7,5	2.6.	82					0	8						316	810
SF	57790 MYKLEBUSTFJELLET	10,5		13,5	8,1	27,6	26.7.	0,2	3.7.						0	8						624	512
SF	57810 SVELGEN II										524,9	112	55,9	31.8.									
SF	57850 DAVIKNES										445,4	112	44,4	20.8.									
SF	57940 ÅLFOTEN II										434,5	130	57,5	31.8.									
SF	57990 GIJENGEDAL										625,4	147	56,5	20.8.									
SF	58070 SANDANE										308,9	140	35,0	31.8.									
SF	58100 SANDANE LUFTHAMN	15,2	1,9	19,4	12,2	29,8	27.7.	5,5	3.7.	74					0	38						218	946
SF	58320 MYKLEBUST I BREIM										457,7	140	29,2	31.8.									
SF	58390 INNVIK - HEGGDAL										317,0		34,1	31.7.									
SF	58480 OLDEDALEN										327,0	136	34,1	31.8.									
SF	58780 NORDFJORDEID - NYMARK										414,7	136	54,0	7.8.									
SF	58860 TROLLEDALSEGGA	8,9		12,0	6,6	25,4	26.7.	-1,1	3.7.						4	7						761	389
SF	58900 STRYN - KROKEN	14,4	1,9	19,7	9,9	31,6	27.7.	3,0	5.7.	74	405,2	169	76,4	31.7.	0	39						292	862
SF	58960 HORNINDAL										372,6	118	29,2	1.7.									
SF	59110 KRÅKENES	13,6	1,6	16,0	11,8	27,7	27.7.	6,4	2.6.	90					0	13						346	793
SF	59250 REFVIK										381,5		67,0	31.8.									
SF	59450 STADLANDET	13,9		17,4	11,1	31,2	27.7.	4,9	1.6.	79	534,7	121	97,5	31.8.	0	16						332	818



FY	STASJON	Tm	Av	Txm	Tnm	Txa	dt	Tna	dt	Rf	RR	RR%	Rxa	dt	T0	T20	Rd	Rd1	Skd	Pe	Ov	Fyr	Vek	
MR	59680 ØRSTA-VOLDA LUFTHAM	14,6	1,9	19,4	10,3	31,5	27.7.	3,8	1.6.	77					0	33						278	879	
MR	59695 ØRSTA - EITREFFJELL	11,4		14,9	8,6	27,4	26.7.	0,6	3.7.	81	377,6		32,5	1.7.	0	11		45				550	599	
MR	59800 SVINØY FYR	13,0	1,4	14,7	11,6	25,7	28.8.	6,7	2.6.	85					0	7						380	736	
MR	60190 ROALDSHORNET	8,8		11,7	6,3	24,0	27.7.	-2,6	3.7.						5	7						764	389	
MR	60240 ÅKERNESET	10,9		14,0	8,4	27,1	27.7.	0,0	15.7.	77	215,0		18,2	1.7.	0	12		38				589	562	
MR	60400 NORDDAL										169,9	101	18,3	1.7.			53	34						
MR	60500 TAFJORD	15,2	1,8	20,3	11,4	31,9	25.7.	4,8	1.6.	75	129,3	78	15,3	17.6.	0	49		30				220	936	
MR	60640 VALLDAL - MURI	15,8		20,9	12,1	30,9	28.7.	5,2	1.6.		138,0		22,1	1.7.	0	53		27				179	992	
MR	60650 LINGE									81	159,8	78	16,6	1.7.				34						
MR	60800 ØRSKOG	14,6		19,1	10,8	29,8	28.8.	4,2	1.6.	81	251,0	85	38,4	4.7.	0	32		38				261	886	
MR	60810 LEBERGSFJELLET	11,4		15,1	8,7	28,0	27.7.	0,4	3.7.						0	12						550	601	
MR	60945 ÅLESUND IV									73														
MR	60990 VIGRA	13,7	1,5	17,2	11,1	28,8	26.7.	5,1	1.6.	82	292,1	115	52,3	31.8.	0	15	59	39	5,7	12	44	325	806	
MR	61040 HILDRE										159,8*	55*	33,7*	2.7.			53*	33*						
MR	61060 REKDAL	13,9		17,5	11,0	27,6	28.7.	5,8	1.6.	50					0	19						313	816	
MR	61340 ÅNDALSNES - KAMSHAU	14,9		19,5	11,3	30,6	28.8.	3,6	1.6.		216,6		25,0	1.7.	0	41		29				237	915	
MR	61410 MANNEN	8,1		11,8	5,4	24,1	27.7.	-2,7	3.7.	76	201,6		20,3	2.7.	6	7		30				828	328	
MR	61420 MARSTEIN	15,0		20,2	10,7	30,6	28.7.	2,7	1.6.	74	166,6		16,1	1.7.	0	46		30				243	916	
MR	61820 ERESFIJORD										270,0	87	25,3	2.7.			47	36						
MR	62270 MOLDE LUFTHAVN	15,0	1,9	19,7	11,5	30,4	28.7.	4,6	1.6.	76					0	43						228	926	
MR	62295 MOLDE - HINDALSØRA	13,4		18,4	9,5	30,3	26.7.	3,4	1.6.	79	339,7		60,9	4.7.	0	30		42				374	770	
MR	62480 ONA II	12,9	1,1	14,9	11,4	26,4	29.7.	6,4	1.6.	84					0	7						388	727	
MR	62700 HUSTADVATN	13,5		17,5	10,0	30,5	26.7.	2,3	1.6.	86	407,5	102	67,5	4.7.	0	24		38				359	782	
MR	62900 EIDE PÅ NORDMØRE										432,0	106	75,4	4.7.			56	37						
MR	62980 GJEMNES - REINSFJELLET	9,3		12,8	6,8	25,6	26.7.	-1,1	3.7.						5	10						725	430	
MR	63100 ØKSENDAL										207,0	78	30,2	5.7.			49	29						
MR	63420 SUNNDALSØRA III																	5,7	13	47				
MR	64300 KRISTIANSUND - KARIHOLA										268,9	119	39,0	4.7.			59	37						
MR	64320 KRISTIANSUND ELVERK														0	29						322	831	
MR	64330 KRISTIANSUND LUFTHAV	14,0	1,6	18,0	11,2	29,7	28.7.	4,2	1.6.	76					0	29								
MR	64510 TINGVOLL	14,8	1,9	19,6	11,2	31,3	26.7.	3,7	1.6.	79			16,6*	30.8.	0	40		18*				258	902	
MR	64700 INNERDALEN	13,3		18,4	8,7	31,7	26.7.	1,2	1.6.	77	298,3	86	35,6	5.7.	0	29		36				379	768	
MR	64760 SURNADAL - SYLTE									73	322,8	100	30,6	1.7.				37						
MR	64870 TÅGDALEN	12,8	1,9	18,1	8,7	31,5	27.7.	1,1	1.6.	69	305,0	87	35,3	10.6.	0	32		33				430	724	
MR	65310 VEIHLØMEN	12,9	0,8	15,1	11,5	23,8	26.8.	6,6	1.6.	81*					0	8						379	732	
MR	65370 SMØLA - MOLDSTAD										266,4	118	33,1	4.7.			57	34						
TL	10300 HÅSJØEN - SOLGLØTT										204,0		34,7	13.8.			48	36						
TL	10380 RØROS LUFTHAVN	11,9	1,3	17,7	6,0	29,3	26.7.	-2,8	1.6.	79	210,4	113	34,4	7.8.	3	26	48	33	5,7	9	40	494	632	
TL	10600 AURSUND										220,2	101	27,7	13.8.			66	33						
TL	10800 SØLENDET	11,2		16,6	6,5	28,1	26.7.	-1,4	1.6.	77	229,2		25,7	8.6.	2	15		37				554	573	
TL	63630 TROLLHEIMEN - STORHO	6,4		9,8	3,8	22,1	26.7.	-4,5	3.7.					14	5							980	224	
TL	63705 OPPDAL - SÆTER	13,1	2,6	18,3	8,4	30,1	26.7.	-1,3	1.6.	68	182,0	87	34,8	21.6.	1	30		23				406	743	
TL	63820 DRIVDALEN	12,3		18,0	7,4	29,4	26.7.	-0,5	1.6.	73	186,5		23,8	21.6.	1	28		29				456	674	
TL	65230 HEMNE - LENES										293,4	111	32,7	3.7.			57	39						
TL	65270 SØVATNET										318,5	100	24,8	1.7.				35						
TL	65451 HITRA - SANDSTAD II	13,7		18,0	10,7	31,4	28.7.	4,6	1.6.	80	293,1		28,8	4.7.	0	31		35				340	798	
TL	65940 SULA	12,8	0,9	15,3	11,1	24,5	28.7.	6,5	1.6.	81					0	11						393	719	
TL	66150 ORKDAL - THAMSHAMN	13,9	1,7	18,2	10,7	29,2	29.7.	3,2	1.6.	79	192,1	121	27,7	13.8.	0	27		25				314	822	
TL	66620 RENNEBU - RAMSTAD										189,3	86	21,0	13.8.			47	30						
TL	67140 SKJETLEIN									77	243,4		38,2	13.8.			59	34						
TL	67280 SOKNEDAL	13,6	2,1	19,7	8,5	32,7	25.7.	-0,1	1.6.	80	250,5	119	49,8	13.8.	1	44		35				359	789	
TL	67560 KOTSØY	14,3	1,8	20,8	9,4	34,3	25.7.	0,9	1.6.	79	277,9	121	42,3	13.8.	0	52		40				295	856	
TL	67780 ÅLEN										200,3	89	35,4	13.8.			45	35						
TL	68010 TRONDHEIM - HØVRINGEN									74	249,2		31,1	1.6.				36						
TL	68050 LADE									75	228,4		27,2	13.8.				37						
TL	68120 SAUPSTAD	14,1		19,5	9,7	31,7	27.7.	1,3	1.6.	78	282,5		32,7	13.8.	0	41		38				318	838	
TL	68125 SVERRESBORG	13,5		17,9	9,7	29,9	27.7.	1,8	1.6.	80	296,7		34,5	13.8.	0	27		40				361	781	
TL	68230 TRONDHEIM - RISVOLLAN									80	225,3		23,7	13.8.				35					304	851
TL	68270 LØKSMYR										319,8	125	42,0	13.8.			54	42						
TL	68290 SELBU II	14,3	1,8	19,9	9,7	33,2	28.7.	1,7	1.6.	74	211,4	88	36,2	13.8.	0	41		33				305	859	
TL	68420 AUNET										283,0	120	29,7	9.8.			53	38						
TL	68840 STUGUDAL - KÅSEN										237,7	92	34,5	13.8.			52	39						
TL	68860 TRONDHEIM - VOLL	14,3	1,8	18,8	10,6	31,6	27.7.	3,6	1.6.	75	231,6	97	35,4	13.8.	0	31		34				307	856	
TL	69020 RANHEIM									74	243,0		42,1	13.8.				35						
TL	69100 VÆRNES	15,0	1,7	20,1	11,1	33,5	27.7.	3,1	1.6.															



FY	STASJON	Tm	Av	Txm	Tnm	Txa	dt	Tna	dt	Rf	RR	RR%	Rxa	dt	T0	T20	Rd	Rd1	Skd	Pe	Ov	Fyr	Vek
NO	86070 VESTVÅGØY - HIMMELTI	7,1		9,9	4,9	24,4	27,7	-3,4	11,6	87*					13	2						916	279
NO	86500 SORTLAND	11,6	0,6	14,6	9,4	24,4	23,7	3,7	1,6	94*	145,3	68	11,2	10,6	0	8	39	29	5,4	17	44	491	615
NO	86520 SORTLAND - KLEIVA	12,4	0,8	16,9	8,7	26,6	27,7	3,3	12,6	78	175,3	74	15,4	26,8	0	23		33				429	680
NO	86600 STOKMARKNES LH - SKA	12,2	1,2	15,8	9,0	24,7	27,7	2,9	12,6	78					0	12						442	663
NO	86740 BØ I VESTERÅLEN III	11,9		15,1	9,3	23,9	27,7	3,3	12,6	81	132,6		14,1	30,8	0	13		28				470	638
NO	86950 ALSVÅG I VESTERÅLEN II										143,8	64	19,5	1,6			38	29					
NO	87000 ÅNSTADBLÅHEIA	8,7		11,8	6,3	21,1	28,8	-0,4	1,6					1	6							761	363
NO	87110 ANDØYA	10,5	0,3							85	123,3	60	15,9	26,8				28				595	509
NO	87120 ANDØYA - TROLLTINDEN	7,8		10,3	5,8	21,1	23,7	-0,1	1,6					1	3							845	284
NO	87772 SÆTERTINDEN VED TJELDSUNDET																						
TR	87640 HARSTAD STADION	12,5	1,1	16,9	9,4	26,3	23,7	3,5	12,6	75	109,8	74	13,8	23,6	0	22		27				417	692
TR	88100 BONES I BARDU	12,0		17,1	7,2	25,7	23,7	-0,8	12,6	76	196,4	96	21,1	10,6	1	25		30				471	647
TR	88200 SENJA - LAUKHELLA										161,3	85	23,2	20,8			45	27					
TR	88460 GRUNNFARNES										201,9	86	24,6	23,6			50	32					
TR	88660 BOTNHAMN										167,7	72	23,5	26,8			39	27					
TR	88690 HEKKINGEN FYR	10,5	0,2	13,3	8,6	21,4	29,8	3,5	29,6	81					0	3						595	510
TR	89010 KISTEFJELL	6,3		9,1	4,2	17,9	27,7	-4,6	11,6					11	0							983	224
TR	89350 BARDUFLOSS	12,5	0,8	17,5	7,6	26,0	22,7	0,9	6,8	73	97,8	62	17,5	23,6	0	23		24	5,5	14	40	424	692
TR	89940 DIVIDALEN II	12,3	1,1	18,1	6,6	28,6	23,7	-1,7	12,6	69	145,7	81	20,3	15,8	5	35		26				447	672
TR	89980 TAMOKDALEN	11,6		17,0	6,9	26,5	23,7	-0,6	12,6	75	227,0		25,3	20,8	1	23		31				503	612
TR	89985 SJUFJELLET	6,3		9,4	4,0	18,3	27,7	-4,7	11,6					11	0							982	218
TR	90100 MALANGEN - PÅLFINNM	11,7		16,0	7,9	25,8	21,7	2,2	12,6	74	197,5		33,3	26,8	0	18		28				492	624
TR	90110 MORTENHALSSKOLTEN	7,7		10,7	5,5	19,9	21,7	-2,7	11,6					10	0							850	309
TR	90400 TROMSØ - HOLT	11,1	0,3	15,2	7,9	25,3	21,7	2,0	11,6	78	162,6	77	26,1	23,6	0	10		25				540	564
TR	90450 TROMSØ	10,9	0,3	15,1	7,5	25,7	21,7	1,7	11,6	76	167,4	77	26,0	23,6	0	10		26	5,3	18	37	558	550
TR	90490 TROMSØ - LANGNES	10,6	0,0	14,1	8,0	23,9	21,7	2,5	11,6	78	174,9	84	29,0	23,6	0	7	36	26	5,1	17	39	586	519
TR	90495 STAKKEVOLLAN	10,6		15,5	6,9	25,9	21,7	1,0	11,6		71,3*		21,6*	23,6	0	11		19*				582	524
TR	90510 TROMSDALEN	10,3		15,1	6,5	24,3	22,7	2,0	6,8		149,5		25,4	23,6	0	7		23				618	487
TR	90560 KVALØYSLETTA	10,6		15,0	7,5	25,4	22,7	1,8	29,6		58,8*		22,7*	23,6	0	12		19*				584	523
TR	90650 GRUNNFJORD - STAKKEN										138,7	67	19,5	30,6			40	26					
TR	90720 MÅSVIK	10,4		13,5	8,2	24,1	21,7	0,4	29,6	80					0	10						614	495
TR	90760 FAKKEN	9,4		11,8	7,6	21,6	22,7	2,0	29,6	84					0	3						697	408
TR	90800 TORSVÅG FYR	9,7	-0,1	12,4	7,9	22,5	22,7	2,7	29,6	78					0	4						668	438
TR	91080 YTRE HOLMEBUKT										155,0		21,4	23,6			48	29					
TR	91120 LYNGEN - GJERDELVDAL	8,3		11,5	5,8	21,6	26,7	-2,1	3,6					5	4							796	341
TR	91130 LYNGEN - GJERDVASSBU	8,2		11,6	5,3	20,8	22,7	-2,8	3,6					5	4							803	332
TR	91150 LYNGEN - URA										161,0		20,5	23,6			45	25					
TR	91180 LENANGSSTRAUMEN	10,1		13,4	7,4	24,1	29,8	0,3	29,6	81	158,7		19,8	23,6	0	9		28				635	471
TR	91380 SKIBOTN II										99,8	78	19,5	23,6				20					
TR	91430 RIHPOJAVRI	9,8		13,6	6,6	24,9	23,7	-0,4	11,6					2	10							666	451
TR	91500 NORDNESFJELLET	7,9		11,0	5,3	21,8	21,7	-2,9	11,6		120,5		18,9	23,6	10	3		28				837	316
TR	91530 GAMANJUNNI	4,9		7,5	2,2*	16,8	23,7	-6,6*	11,6	86	173,1		24,6	23,6	15*	0*		33				1113	147
TR	91725 SKJERVØY										129,9	71	18,2	29,6			39	26					
TR	91729 ARNØYA - TROLLTINDEN																						
TR	91740 SØRKJØSEN LUFTHAVN	11,2	0,3	14,5	8,1	27,6	22,7	1,6	25,8	79					0	10						542	571
TR	92350 NORDSTRAUM I KVÆNA	11,0	0,2	14,3	8,4	28,0	22,7	3,2	11,6	78	123,9	92	26,6	23,6	0	11		19				554	556
TR	92500 LANGFJORDJØKELEN																						
FI	92650 NUUVSVÅG	10,7		14,7	7,4	27,8	22,7	2,0	25,8	81	268,8		26,5	31,8	0	12		32				589	526
FI	92750 HASVIK LUFTHAVN	10,3	0,1	13,2	7,7	25,5	22,7	2,0	3,6	82	149,8	90	26,0	31,8	0	6	44	26				621	485
FI	92860 ØKSFJORD - DEALLIA										123,6	85	11,7	11,6			38	25					
FI	92910 SOPNESBUKT														5	3						923	238
FI	93000 HASVIK - SLUSKFJELLET	7,0		9,7	4,7	23,3	22,7	-1,5	11,6	89					0	12		21				478	644
FI	93140 ALTA LUFTHAVN	12,0	0,2	15,4	9,0	29,3	22,7	0,0	10,6	73	100,0	74	16,0	1,6									
FI	93301 SUOLOVUOPMI - LULIT																						
FI	93700 KAUTOKEINO	11,4	0,6	16,1	6,9	26,3	26,7	-1,4	4,8	72	168,9	99	25,8	10,6	2	16	50	25	6,2	5	51	534	596
FI	93900 SIHCCAJAVRI	10,8	0,7	15,2	6,7	25,9	7,6	-1,0	11,6	71	168,9	99	18,5	1,6	1	15	40	32	5,9	7	42	584	542
FI	94230 ROGNSUNDET	9,6		12,1	7,8	24,0	22,7	1,8	10,6					0	6							679	431
FI	94280 HAMMERFEST LUFTHAVN	9,4	-0,2	12,4	6,9	26,5	22,7	0,7	10,6	80	146,5		17,2	10,6	0	7		26				703	415
FI	94500 FRUHOLMEN FYR	8,0	-0,7	9,5	6,6	22,3	29,8	1,6	10,6	77					0	2						829	282
FI	94680 HONNINGSVÅG LUFTHAVN	8,6	-0,2	10,8	6,9	25,4	22,7	1,6	11,6	81					0	3						770	342
FI	94870 OLDERFJORD										132,6		21,7	10,6			46	28					
FI	95350 BANAK	10,8	-0,3	14,7	7,5	29,6	22,7	0,6	25,8	76					0	13						583	534
FI	95590 BØRSELV II										110,3		10,4	1,6			59	30					
FI	95900 VEIDNES I LAKSEFJORD										12												

FY	STASJON	Tm	Av	Txm	Tnm	Txa	dt	Tna	dt	Rf	RR	RR%	Rxa	dt	T0	T20	Rd	Rd1	Skd	Pe	Ov	Fyr	Vek
FI	97251 KARASJOK - MARKANNJA	11,2	-0,1	16,0	6,7	28,6	23.7.	-2,0	4.8.	77	141,7	83	16,7	23.6.	2	15		31	5,9	8	50	552	572
FI	97350 CUOVDATMOHKKI	10,7	0,2	15,0	5,9	26,7	23.7.	-1,9	4.8.	74	194,2	114	25,1	23.6.	3	13	45	32	6,1	5	44	594	533
FI	97710 ISKORAS II	8,0	-0,5	12,0	4,9	24,5	23.7.	-2,8	11.6.	76*					7	8						831	316
FI	98090 BERLEVÁG LUFTHAVN	8,4	-0,6	11,1	6,2	28,8	22.7.	1,0	10.6.	83					0	7						793	322
FI	98360 BÅTSFJORD - STRAUMSNESAKSLA																						
FI	98400 MAKKAUR FYR																						
FI	98550 VARDØ RADIO	7,8	-0,4	10,0	6,2	19,8	24.7.	1,1	10.6.	89	138,2	95	11,3	10.6.	0	0		34				841	270
FI	98580 VARDØ LUFTHAVN	8,0		10,4	6,1	24,2	24.7.	1,3	10.6.	83					0	4						826	285
FI	98790 VADSØ LUFTHAVN	9,1	0,3	12,4	6,1	25,8	24.7.	0,4	4.6.	82					0	5						729	382
FI	99340 ØVRE NEIDEN										125,3		14,0	10.6.			56	30					
FI	99370 KIRKENES LUFTHAVN	9,6	-0,8	13,1	6,8	28,0	24.7.	0,7	11.6.	78					0	10						694	429
FI	99460 PASVIK - SVANVIK	10,4	-1,6	14,8	6,3	29,5	23.7.	0,6	4.6.	80	164,2	92	22,9	23.6.	0	16		31				620	503
FI	99500 SKOGFOSS										141,9	78	15,6	10.6.			61	29					
FI	99540 NYRUD	11,1		15,6	6,4	29,6	23.7.	-0,9	25.8.	75	139,7		17,0	23.6.	1	16		29				566	561
SV	99710 BJØRNØYA	4,4	0,9	6,2	2,9	14,4	30.8.	-2,2	2.6.	90	111,1	125	23,3	20.8.	4	0	38	16	6,5	1	59	1162	41
SV	99720 HOPEN	1,8	0,5	3,6	0,3	8,1	29.8.	-4,1	2.6.	91	70,8	68	13,5	18.7.	35	0	32	14	6,3	6	55	1395	2
SV	99735 EDGEØYA - KAPP HEUGL	1,6		3,8	-0,1	10,0	19.7.	-4,4	3.6.	91					50	0						1417	7
SV	99740 KONGSØYA	0,3		2,0	-1,0	6,9	21.6.	-6,0	2.6.	92					76	0						1536	0
SV	99752 SØRKAPPØYA	3,5		4,9	2,4	8,5	28.7.	-3,5	1.6.	90					6	0						1235	6
SV	99754 HORNSUND	4,4		6,6	2,6	11,8	6.7.	-1,3	1.6.	83	87,2		29,1	31.8.	2	0	27	12	5,8	11	51	1156	27
SV	99760 SVEAGRUVA	5,9	1,7	8,3	4,0	14,9	28.7.	-2,0	1.6.	76					3	0						1022	141
SV	99765 AKSELØYA	4,9		6,8	3,5	14,3	6.7.	-1,2	1.6.	84					1	0						1114	64
SV	99790 ISFJORD RADIO	5,4	1,9	7,1	4,0	11,7	6.7.	0,4	4.6.	89	69,1	57	13,0	31.8.	0	0		16				1070	93
SV	99840 SVALBARD LUFTHAVN	6,5	2,3	8,5	4,8	16,1	6.7.	-0,6	1.6.	74	48,4	95	11,5	16.8.	1	0	27	11	5,6	10	44	968	182
SV	99870 ADVENTDALEN	6,3		8,3	4,4	14,9	28.7.	-1,2	1.6.	80	17,1		7,9	31.8.	3	0		5				985	162
SV	99880 PYRAMIDEN	6,5		8,7	4,8	15,6	8.7.	-2,3	3.6.	71					3	0						962	183
SV	99910 NY-ÅLESUND	5,1	1,7	7,1	3,6	16,0	6.7.	-0,9	4.6.	79	65,2	78	16,0	29.8.	7	0	31	16	6,5	4	58	1092	102
SV	99927 VERLEGENHUKEN	1,5		3,2	0,1	9,9	30.7.	-5,8	2.6.	92*					39	0						1426	4
SV	99935 KARL XII-ØYA	-0,5		0,8	-1,6	5,6	19.7.	-7,4	23.8.	90*					77	0						1610	0
SV	99938 KVITØYA	0,1		1,7	-1,3	7,0	1.7.	-6,2	2.6.	92					78	0						1550	0
XX	99950 JAN MAYEN	5,9	2,2	7,8	4,5	17,0	2.8.	-1,6	3.6.	87	109,1	75	17,6	1.7.	3	0	43	17	6,5	5	56	1016	146
XX	99990 TROLL I ANTARKTIS	-23,2		-20,2	-26,6	-8,6	3.7.	-36,7	14.8.	39			0,5*	14.7.	92	0	4*		2,5	55	13	3699	0

\* Det er ikke fullstendig datadekning i perioden. For detaljer, velg Datadekningsrapport under Månedsverdier.

- Tm: Middelttemperatur
- Av: Middelttemperatur, avvik fra normaltemperatur
- Txm: Middelt av maksimumtemp.
- Tnm: Middelt av minimumtemp.
- Txa: Absolutt maksimumtemperatur
- dt: Dato som Txa er målt
- Tna: Absolutt minimumtemp.
- dt: Dato som Tna er målt
- Rf: Relativ fuktighet
- RR: Nedbør totalt
- RR%: Nedbør, prosent av normalnedbør
- Rxa: Største døggnedbør
- dt: Dato som Rxa er målt
- T0: Antall døgn med Tmin < 0°C
- T20: Antall døgn med Tmax >= 20°C
- Rd: Antall døgn med nedbør >= 0.1 mm
- Rd1: Antall døgn med nedbør >= 1.0 mm
- Skd: Samla skydekke i 8-deler
- Pe: Antall penværerdager
- Ov: Antall overskyede dager
- Fyr: Fyringsgraddager, base 17°C
- Vek: Vekstgraddager, base 5°C

## Rekorder

Data fra vær- og nedbørstasjoner som rapporterer daglig, og som har vært i drift femten år eller mer. "Start" angir første år med lokale august-målinger. \* betyr tangering av rekord.

### Stasjoner med ny august-rekord for døgnnedbør

Stnr	Navn	Kommune	mm	Dato	Start	Forrige	mm
810	Tufsingdal - Midtdal	Os (Hedmark)	63,0	13	1991	31.08.1997	57,0
23420	Fagernes	Nord-Aurdal (Oppland)	43,2	06	1982	14.08.1994	42,5
56850	Viksdalen i Gaular	Gaular (Sogn og Fjordane)	57,3	31	1993	27.08.2016	54,9
57660	Eimhjellen	Gloppen (Sogn og Fjordane)	67,6	20	1981	30.08.1984	66,5
58780	Nordfjordeid - Nymark	Eid (Sogn og Fjordane)	54,0	07	1973	04.08.1977	46,2
59450	Stadlandet	Selje (Sogn og Fjordane)	97,5	31	1923	22.08.1980	95,1
60990	Vigra	Giske (Møre og Romsdal)	52,3	31	1958	31.08.2009	47,8

### Stasjoner med ny august-rekord for høy månedsnedbør

Stnr	Navn	Kommune	mm	Start	Forrige	mm
23420	Fagernes	Nord-Aurdal (Oppland)	165,7	1982	2012	155,6
33890	Vågsli	Vinje (Telemark)	156,2	2002	2013	149,1
46850	Hundseid i Vikedal	Vindafjord (Rogaland)	473,7	1937	2017	472,2
50120	Skulafossen kraftstasjon	Kvam (Hordaland)	402,6	1984	1989	384,1
50150	Hatlestrand	Kvinnherad (Hordaland)	361,2	1943	2018	331,2
50540	Bergen - Florida	Bergen (Hordaland)	399,6	1983	2016	368,7
51800	Mjølfjell Uh	Voss (Hordaland)	273,8	1999	2018	229,9
53130	Fresvik	Vik (Sogn og Fjordane)	155,5	1979	2018	145,8
53160	Jordalen - Nåsen	Voss (Hordaland)	294,8	1978	2018	275,0

### Stasjoner med ny august-rekord for maksimumstemperatur

Stnr	Navn	Kommune	°C	Dato	Start	Forrige	°C
76350	Tjøtta	Alstahaug (Nordland)	28,5*	28	2002	24.08.2015	28,5
99950	Jan Mayen	Jan Mayen (Jan Mayen)	17,0	02	1922	11.08.1939	15,7