



Meteorologisk
institutt

MET info

no. 06/2015
ISSN 1894-759X
KLIMA
Oslo, 02.07.2015

Været i Norge

Klimatologisk månedsoversikt
Juni 2015

Stein Kristiansen, Helga Therese Tilley Tajet, Hanna Szewczyk-Bartnicka, Reidun Gangstø



Foto: Dietmar Gehlert

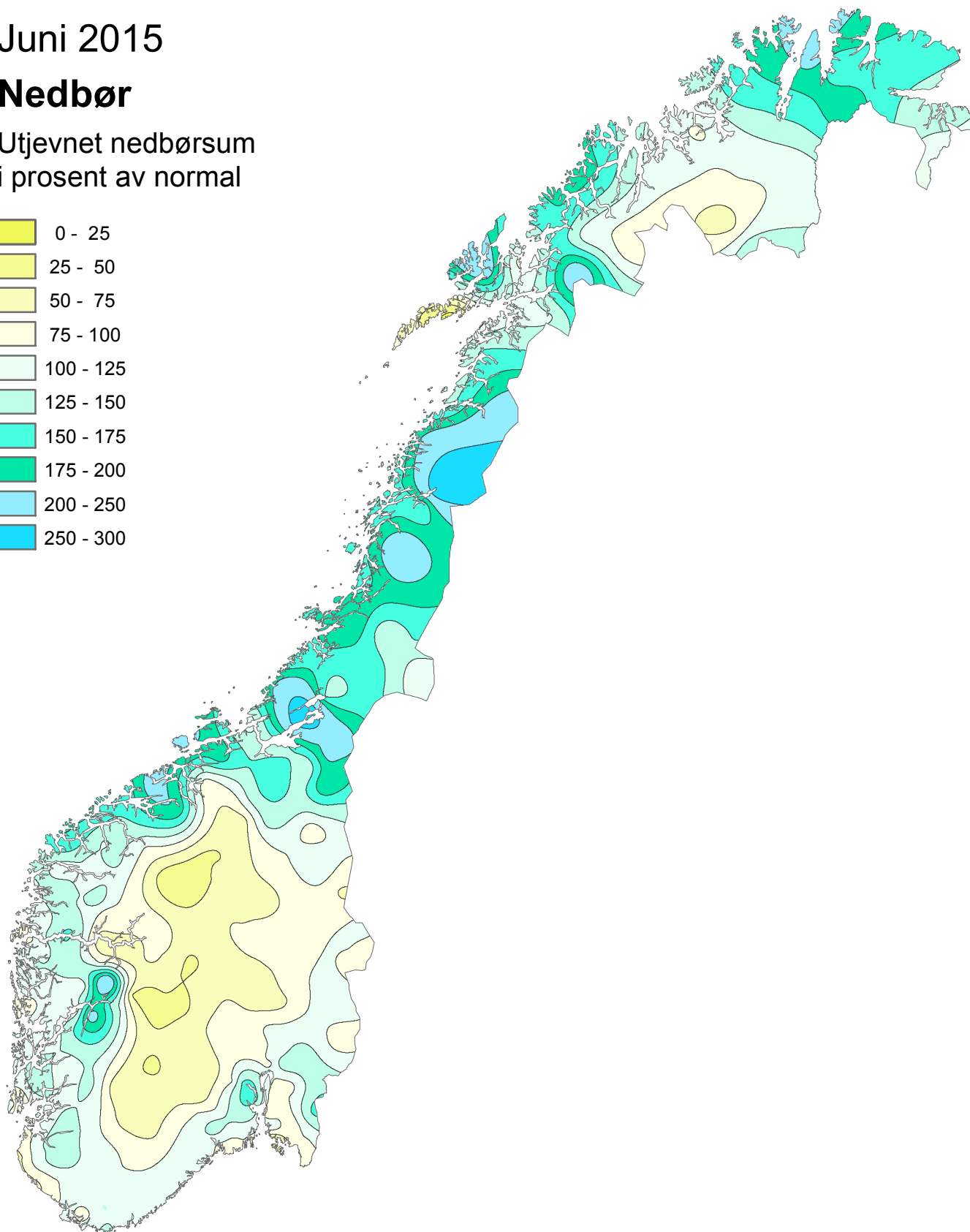
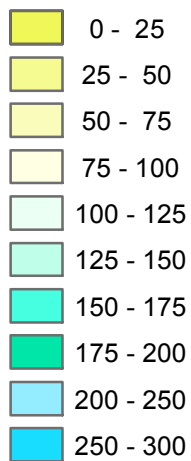
Månedstemperaturen for hele landet lå 1,7 °C under normalen. Relativt kaldest var det i Trøndelag. Bare noen få stasjoner i Finnmark har hatt avvik over normalen. Månedsnedbøren for hele landet var 125 % av normalen. Relativt våtest var det i Trøndelag og Nord-Norge, og relativt tørrest på Østlandet.

Klimatologisk månedsoversikt

Juni 2015

Nedbør

Utjevnet nedbørsum
i prosent av normal



Normalperioden er 1961 - 1990

Utgitt: 01.07.2015

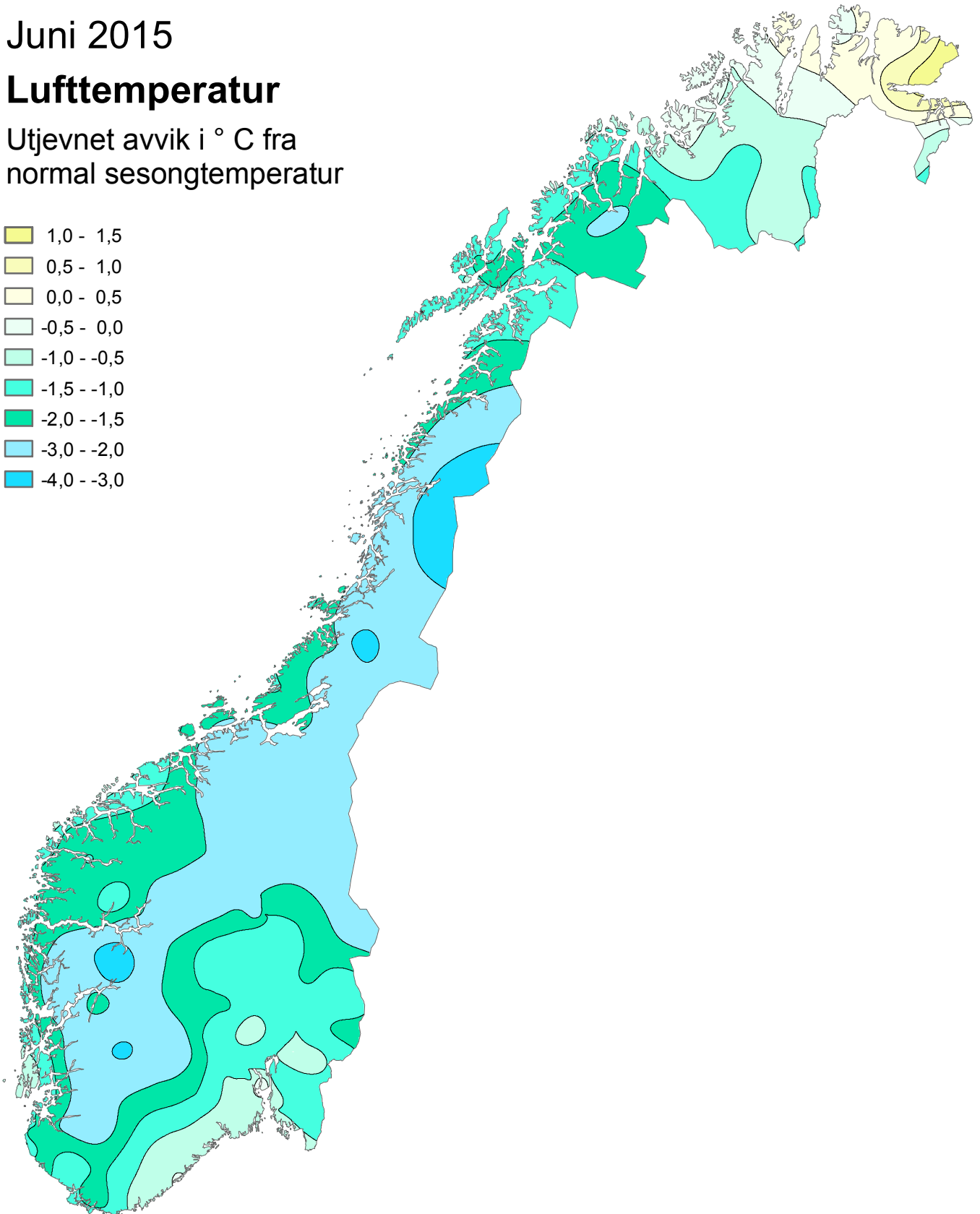

Ved bruk skal Meteorologisk institutt oppgis som kilde.
http://met.no/Klima/Klimastatistikk/Varet_i_Norge/

Klimatologisk månedsoversikt

Juni 2015

Lufttemperatur

Utjevnet avvik i ° C fra
normal sesongtemperatur



Normalperioden er 1961 - 1990.

Utgitt: 01.07.2015

Ved bruk skal Meteorologisk institutt oppgis som kilde.
http://met.no/Klima/Klimastatistikk/Varet_i_Norge/

Været i Norge – juni 2015

Månedstemperaturen for hele landet lå 1,7 °C under normalen. Relativt kaldest var det i Trøndelag. Bare noen få stasjoner i Finnmark har hatt avvik over normalen. Månedsnedbøren for hele landet var 125 % av normalen. Relativt våtest var det i Trøndelag og Nord-Norge og relativt tørrest på Østlandet med 80 % av den normale månedsnedbøren.

Lufttemperatur

Månedstemperaturen for hele landet lå 1,7 °C under normalen, og måneden er den 18. kaldeste i en serie som går tilbake til 1900. Relativt kaldest var det i Trøndelag, for området var dette den 11. kaldeste i serien. Bare noen få stasjoner i Finnmark har avvik over normalen for juni måned.

De varmeste stasjonene var

- Drammen – Berskog (Buskerud) og Oslo – Bygdøy begge med 14,6 °C (hhv. 1,0 °C under normalen og ingen normal)
- Svelvik (Vestfold) 14,4 °C (0,1 °C under normalen)
- Hokksund (Øvre Eiker, Buskerud), Oslo – Blindern og Gullholmen (Moss, Østfold) alle med 14,2 °C (hhv. 1,1 °C under normalen, 1,0 °C under normalen og ingen normal)

De kaldeste stasjonene var

- Juvasshøe (1894 moh, Lom, Oppland) -0,3 °C (2,6 °C under normalen)
- Gaustatoppen (1804 moh, Tinn, Telemark) 0,1 °C (2,3 °C under normalen)
- Kistefjell (Lenvik, Troms) 0,5 °C (ingen normal)

Høyeste maksimumstemperatur var 26,3 °C, målt den 28. juni på Otta - Skansen (Oppland). Laveste minimumstemperatur var -10,0 °C, og ble målt på Juvasshøe (Lom, Oppland) den 2. juni.

Nedbør

Månedsnedbøren for hele landet var 125 % av normalen. Relativt våtest var det i Trøndelag og Nord-Norge. Nord-Norge har den 10. våteste registrerte juni måneden i serien tilbake til 1900. Relativt tørrest på Østlandet med 80 % av den normale månedsnedbøren.

De våteste stasjonene var

- Lurøy (Nordland) 292,3 mm (174 % av normalen)
- Åfjord – Momyr (Sør-Trøndelag) 246,3 mm (228 % av normalen)
- Mjølfjell Uh (Voss, Hordaland) 245,9 mm (246 % av normalen)

De tørreste stasjonene var

- Skjåk (Oppland) 9,9 mm (33 % av normalen)
- Bråtå – Slettom (Skjåk, Oppland) 12,5 mm (42 % av normalen)
- Bjorli (Lesja, Oppland) 15,1 mm (ingen normal)

Høyeste døgnnedbør var 81,2 mm, og ble målt på Lurøy 10. juni.

Arktis – juni 2015

Arktis

Svalbard lufthavn hadde en gjennomsnittstemperatur på 4,6 °C (2,6 °C over normalen). Bjørnøya registrerte 2,4 °C (0,6 °C over). Hopen hadde 0,3 °C (0,7 °C over). Sveagruva hadde 3,3 °C i gjennomsnitt, noe som er 1,4 °C over normalen. Ny-Ålesund fikk 3,8 °C (2,3 °C over). Isfjord Radio registrerte 3,8 °C (2,2 °C over) som er den høyeste månedsmiddelet registrert her. Forrige rekord var 3,3 °C fra juni 1972. Jan Mayen hadde en middeltemperatur på 2,6 °C (0,6 °C over normalen).

Høyeste maksimumstemperatur kom på Pyramiden med 9,4 °C 15. juni. Månedens laveste minimumstemperatur var –4,9 °C, og ble registrert på Kongsøya 8. juni.

Hopen fikk mest nedbør av de arktiske stasjonene med 32,8 mm (109 % av normalen), etterfulgt av Bjørnøya med 15,8 mm (69 %). Hopen målte også størst døgnnedbør av de arktiske stasjonene med 12,7 mm den 12. juni.

Utvalgte stasjoner på yr.no

Se nettsiden til Været i Norge http://met.no/Klima/Varet_i_Norge/2015/

for liste med lenker til utvalgte stasjoner på yr.no. Stasjonene var tidligere inkludert med grafer eller omtalt i månedsoversikten, men er nå i stedet tilgjengelige på yr.

Lenkene gir oversikt over

- Siste år og siste 30 dager med døgnverdier av nedbør og temperatur.
- Langtidsvariasjon av temperatur på utvalgte referansestasjoner som benyttes i klimastudier.
- Hvordan man henter ut den store datatabellen for en periode med måned(er) og mulighet for å få den fast tilsendt på e-post.

	Tm	Av	Txm	Tnm	Txa	dt	Tna	dt	Rf	RR	RR%	Rxa	dt	T0	T20	Rd	Rd1	Skd	Pe	Ov	Fyr	Vek	
ØF 1230 HALDEN										69,5	99	19,2	3				11	10					
ØF 1400 BREKKE SLUSE										71,3	96	20,0	3				13	12					
ØF 1950 ØRJE										105,2	152	25,5	23				14	11					
ØF 3190 SARPSBORG	14,1	-1,1	18,3	10,2	23,9	30	6,3	9	67	70,7	94	21,0	3	0	7	13	9	4,7	6	6	90	272	
ØF 3200 BATERØD										54,3	80	16,7	3				13	11					
ØF 3290 RAKKESTAD	12,3	-1,4	17,4	6,9	22,4	30	1,6	16	70	71,0	109	23,6	3	0	4		11				141	219	
ØF 3370 ØSAKER	13,3		17,9	8,5	22,9	30	4,6	9	69	78,5		23,0	3	0	6		11				111	249	
ØF 3720 ASKIM - KYKKELSRUD	13,5		19,5	8,3	24,4	30	3,9	9		56,9		15,8	25	0	13		8				106	255	
ØF 3780 IGS I HOBØL										68,9	97	23,5	3				11	8					
ØF 17000 STRØMTANGEN FYR	13,9	-0,7	16,3	11,7	21,8	30	8,2	2	77	17,3	31	13,0	3	0	1		2				95	266	
ØF 17050 RÅDE - TOMB	13,7	-1,0	19,5	7,8	25,4	30	3,0	16	74	72,0	120	22,8	3	0	13		12				97	263	
ØF 17150 RYGGE	13,9	-0,8	18,7	9,5	23,9	30	5,5	9	69	63,0	100	22,9	3	0	9		10				95	266	
ØF 17251 MOSS BRANNSTASJON										55,8	90	24,0	3				9	8					
ØF 17280 GULLHOLMEN	14,2		18,0	11,4	23,8	30	7,6	2						0	5						85	277	
ØF 17380 RYGGE - HUGGENES	13,9		19,2	8,9	24,9	30	4,2	9	70	52,6		18,5	3	0	11		9				93	268	
ØF 17500 FLØTER										68,4	95	26,4	3				12	8					
AK 2650 AURSKOG	12,5	-0,8	18,5	6,2	23,1	30	0,5	9	69	77,1	138	16,8	3	0	9		9				134	226	
AK 4040 ENEBAKK - BARBØL										65,6	94	20,8	3				16	11					
AK 4090 VALLERUDÅSEN										50,4		17,1	3				8						
AK 4110 LØRENSKOG - HANEBO										73,2		19,1	3				12						
AK 4200 KJELLER	13,9	-0,5	19,2	8,6	23,3	12	3,6	16	66					0	11						96	266	
AK 4260 SKEDSMO - HELLERUD	13,1		18,3	8,2	23,1	30	4,0	2	62	88,4	136	20,8	25	0	8		12				117	243	
AK 4460 HAKADAL JERNBANES	12,8	-1,4	19,4	6,8	23,9	30	2,2	16	64	89,7	112	20,1	3	0	13		13				127	234	
AK 4740 UKKESTAD										80,6	120	15,4	3				14	13					
AK 4780 GARDERMOEN	13,1	-1,0	17,9	8,6	22,6	12	4,2	9	67	87,9	120	17,2	30	0	7		11	5,4	2	8	118	242	
AK 4920 ÅRNES	12,9	-1,3	19,1	7,7	24,6	20	2,8	9	70	88,7	136	14,9	30	0	11		12				123	238	
AK 11120 EIDSVOLL VERK										57,1	83	8,9	30				23	14					
AK 11450 MINNESUND JERNBAN	12,8		19,5	7,7	25,7	12	3,0	15		32,7		5,8	24	0	16		10				125	235	
AK 17775 FAGERSTRAND										65,6		25,6	3				8						
AK 17780 BLEKSLITJERN										62,5	104	18,5	3				10	7					
AK 17810 NESODDEN - TANGENA										74,1	123	21,0	3				11						
AK 17850 ÅS	13,4	-1,4	18,6	8,5	23,4	30	3,8	9	67	59,9	88	24,3	3	0	10		6				108	253	
AK 19710 ASKER	13,3	-1,3	18,9	8,5	23,3	30	4,9	2	64	92,5	128	26,2	3	0	10		9				113	248	
OS 17980 OSLO - LJABRUEIEN										66,0		17,1	3				10						
OS 18020 OSLO - LAMBERTSETER										71,3	102	12,2	18				12						
OS 18160 NORDSTRAND										62,6	104	15,5	3				15	12					
OS 18162 OSLO - KVÆRNERBYE										66,1		14,9	3				11						
OS 18165 OSLO - RYEN										60,4		14,9	3				11						
OS 18170 OSLO - ØSTENSIØ										62,2		16,2	3				10						
OS 18195 OSLO - HØYENHALL										60,7		16,0	3				10						
OS 18205 OSLO - LØREN										59,2		12,2	25				10						
OS 18210 OSLO - HOVIN										59,8		14,0	7				9						
OS 18230 ALNA	13,6		19,6	9,5	24,2	30	6,6	15	60					0	15						114	237	
OS 18233 OSLO - NYLAND										78,2		19,0	25				11						
OS 18269 OSLO - HAUGENSTUA										43,4		12,1	7				6						
OS 18420 OSLO - DISEN										74,7		13,2	7				12						
OS 18440 OSLO - KJELSÅS										73,1		14,5	3				12						
OS 18500 BJØRNHOLT I NORDMA	11,5		17,7	6,4	22,6	30	2,0	9		104,5	115	19,8	25	0	6		13				164	196	
OS 18645 OSLO - SOLLI PLASS										65,9		16,0	3				10						
OS 18700 OSLO - BLINDERN	14,2	-1,0	19,9	9,5	24,4	30	5,1	4	62	68,7	106	12,2	3	0	16		11	5,3	4	6	85	277	
OS 18815 OSLO - BYGDØY	14,6		20,4	9,3	24,2	29	5,1	4	63	66,9		12,7	7	0	18		9				74	288	
OS 18920 OSLO - BESSERUD										59,4		13,5	25				8						
OS 18950 TRYVANNSHØGDA	10,9	-1,3	16,0	7,3	20,6	30	2,8	2	67	84,1	93	15,8	3	0	1		9				184	176	
OS 18980 OSLO - LILLEAKER										16,1		6,6	25				4						
HE 60 LINNES										88,6	104	24,8	3				15	10					
HE 100 PLASSEN										65,2	87	13,5	25				16	9					
HE 180 TRYSIL VEGSTASJON	10,8	-2,2	16,6	4,5	23,1	28	-2,3	15	66	85,7	101	19,5	7	7	6		10				186	174	
HE 610 GLØTVOLA - TRØAN										63,5	88	12,7	3				18	12					
HE 700 DREVSJØ	8,1	-2,4	13,4	2,3	21,8	28	-3,5	9	70	50,5	72	12,8	7	8	1	19	10	6,5	0	20	267	96	
HE 770 ELLEFSPASS										82,8	120	18,0	7				22	12					
HE 810 TUFSDINGDAL - MIDTDA										73,9	110	23,0	7				15	12					
HE 5350 NORD-ODAL	13,1		19,0	7,7	23,2	12	2,5	9	66	65,0	89	17,7	3	0	12	15	12				116	244	
HE 5590 KONGSVINGER	13,2		18,6	8,1	23,7	12	2,8	9	66	77,3		14,7	3	0	9		10				116	244	
HE 5660 ROVERUD	12,6	-1,6	18,2	7,4	22,7	27	1,3	9	65	63,2	93	9,6	3	0	9		12				131	229	
HE 6020 FLISA II	13,2	-1,0	18,5	7,9	22,9	12	1,6	15	60	72,6	108	11,2	3	0	9		10	5,4	2	5	116	244	
HE 6440 VERMUNDSJØEN										73,9	109	10,5	30				17	15					
HE 7420 RENA - ØRNHAUGEN	7,5		12,2	3,4	18,6	28	-1,9	15	69	77,9		15,3	3	5	0		14				286	83	
HE 7660 ÅKRESTRØMMEN										48,5	85	20,3	25				18	12					
HE 7920 FINSTAD - NYHUS										64,4	102	13,2	25				19	11					
HE 7950 RENA FLYPLASS	11,6	-1,7	18,1	4,5	23,2	28	-4,9	15	63	65,1	85	17,4	25	6	9		13				161	199	
HE 8140 EVENSTAD - DIH	11,4	-1,6	17,7	5,0	24,5	28	-1,8	9	71					4	8						168	192	
HE 8720 ATNSJØEN										41,9	68	6,4	7				18	11					
HE 8880 ALVDAL	9,4		14,4	4,7	22,2	28	-1,7	9	64	64,8		13,4	23	1	2		13				227	133	
HE 8970 EINUNNA KRAFTVERK										46,4	77	6,4	30				14	10					
HE 9160 FOLLDAL - FREDHEIM	8,0	-2,1	13,4	2,1	22,3	28	-6,3	9	62	36,5	72	5,8	30	7	2		11				269	94	
HE 9580 TYNSET - HANSMOEN	9,1	-2,2	14,4	3,7	23,8	28	-3,4	9	68	50,9	100	10,9	25	3	2		12				237	123	
HE 9870 BLANKTJERNMOEN										89,5	175	20,1	23				13	13					
HE 12180 ILSENG	12,6	-1,6	18,0	7,7	23,3	27	1,2	15	63	58,8	95	9,4	24	0	8		11				133	227	
HE 12290 HAMAR II	13,3		18,8	8,4	23,3	27	1,1	2	58	43,7		14,7	25	0	11		10				110	250	
HE 12320 HAMAR - STAVSBERG	12,7		17,9	8,4	22,8	27	2,1	2	59	54,7		19,9	25	0	9		10						

	Tm	Av	Txm	Tnm	Txa	dt	Tna	dt	Rf	RR	RR%	Rxa	dt	T0	T20	Rd	Rd1	Skd	Pe	Ov	Fyr	Vek				
VE 27270 TØNSBERG - KILEN																										
VE 27315 RAMNES - KILE VESTRE	13,7		18,9	7,8	24,4	11	3,7	9	68	73,8		31,2	3	0	8		9					99	262			
VE 27330 TØNSBERG - TARANRØY	13,7		18,9	8,3	23,2	11	4,5	4		61,6		29,8	3	0	8		7						99	262		
VE 27450 MELSOM	14,0	-1,0	19,0	9,2	23,8	11	6,1	4	66	71,3	110	26,6	3	0	10		8						90	271		
VE 27500 FÆRDER FYR	14,0	-0,8	16,1	12,1	19,7	30	8,5	2	69					0	0								91	269		
VE 27600 SANDEFJORD										62,7	100	22,3	3			12	6									
VE 27770 STOKKE - SOLLI										68,4	101	31,6	3			17	6									
VE 27780 TJØLLING	13,3	-2,2	17,2	9,3	21,5	11	6,4	10	64	60,2	94	18,0	3	0	4		9						110	250		
VE 27800 HEDRUM										73,7	107	29,0	3			13	11									
VE 29950 SVENNER FYR	13,5	-0,9	16,1	11,5	19,5	10	7,7	2						0	0									104	256	
VE 30000 LARVIK										55,3	86	18,5	3			12	9									
TE 30255 PORSGRUNN - ÅS	13,6		18,5	9,0	23,1	11	5,1	4	65	75,4		22,1	3	0	6		10							102	259	
TE 30260 PORSGRUNN - BRANN										65,7	106	24,5	6			13	7									
TE 30320 SKIEN - ELSTRØM										77,3	136	23,5	6			12	9									
TE 30330 GJERPEN - ÅRHUS	13,5		18,8	7,7	23,5	30	2,9	4	58	89,6		21,4	6	0	6		12							106	254	
TE 30380 GODAL										82,7	96	24,9	6			14	8									
TE 30420 SKIEN - GEITERYGGEN	13,5	-0,8	18,7	9,0	23,2	30	5,9	2	62					0	8									105	256	
TE 30530 NOTODDEN										37,2	66	12,2	6			13	7									
TE 30650 NOTODDEN FLYPLASS																										
TE 31410 RJUKAN										53,2	69	13,0	3			11	10									
TE 31570 MØSVATN - HAUG										35,4	45	9,5	3			13	8									
TE 31620 MØSSSTRAND II	6,9	-2,5	12,4	2,9	18,6	27	-1,1	9	67	32,1	44	5,4	6	4	0		9							303	72	
TE 31970 GAUSTATOPPEN	0,1	-2,3	2,3	-2,3	10,2	28	-6,9	15	93					27	0										507	1
TE 32060 GVARV - NES	13,7	-1,3	19,9	7,8	24,7	12	3,1	15	58	55,1	100	19,4	6	0	16		9								100	261
TE 32220 LIFJELL - ØYSTEINNA																										
TE 32240 BØ	13,2	-1,5	19,3	6,3	24,1	30	0,8	15	57	54,4	84	19,6	6	0	14		9								115	245
TE 32780 HØIDALEN I SOLUM										81,3	120	21,3	6			12	10									
TE 32890 HØYDALSMO II	9,7	-2,0	15,4	3,6	20,6	28	-0,5	9	63	47,4	66	12,0	3	2	2		9								220	141
TE 33250 RAULAND										40,0	54	9,6	3			11	8									
TE 33890 VÅGSLI	6,9	-3,1	11,6	1,8	17,2	27	-2,8	9	68	45,4	70	11,7	2	8	0	12	8								304	66
TE 33950 HÅUKELISETER TESTF	4,7		8,3	1,4	13,7	21	-3,7	9	58	66,2		12,6	7	6	0	13									370	24
TE 34130 JOMFRULAND	13,9	-0,6	17,5	11,0	24,3	11	8,2	2	67					0	5										92	268
TE 34620 DRANGEDAL II										73,0		23,4	6			11	9									
TE 34800 TØRDAL - SUVDØLA										76,7		16,0	3			12	9									
TE 37150 STORGAMA																										
TE 37230 TVEITSUND	12,5	-1,1	18,4	6,7	24,2	30	2,6	9	58	59,2	83	16,7	3	0	12		8								136	224
TE 37500 FOLDSÆ										45,1	69	16,7	3			11	9									
AA 34800 EIKELAND										98,5	133	26,0	3			12	8									
AA 35200 GJERSTAD I AUST-AG										101,3	125	26,9	3			11	7									
AA 35210 GJERSTAD JERNBANE	13,7		19,1	7,5	24,7	12	3,1	2	60	97,5		27,1	3	0	11		9								100	261
AA 35860 LYNØR FYR	13,8	-0,7	17,5	10,7	23,9	11	8,0	8	67					0	4										95	265
AA 36110 ARENDAL BRANNSTA										55,7		14,8	6			10	7									
AA 36140 REVESAND																										
AA 36200 TORUNGEN FYR	13,3	-0,4	16,7	10,6	23,0	11	8,1	4	72	59,6	110	20,2	6	0	5		7								111	249
AA 36490 BØYLEFOSS										79,5	105	22,4	6			9	6									
AA 36560 NELAUG	13,5	-0,6	19,3	8,0	24,2	12	4,0	16	60	86,7	111	31,1	3	0	14	10	9								106	255
AA 38140 LANDVIK	13,9	-0,8	19,2	8,4	25,5	11	5,2	5	65	80,9	114	23,6	6	0	11		9								95	266
AA 38421 SENUMSTAD										100,9	119	24,8	3			13	10									
AA 38600 MYKLAND										79,3	106	24,3	3			16	11									
AA 38730 HYNNEKLEIV	12,5		18,6	5,8	24,6	30	0,7	16	63	74,1		20,2	3	0	8		9								135	225
AA 38800 TOVDAL										72,9	95	28,0	3			11	8									
AA 69750 BYGLANDSFJORD - NE	12,2		17,5	7,5	23,0	12	0,0	18	65	79,0		21,0	3	0	9		13								144	216
AA 40250 VALLE	11,2	-1,9	16,6	6,4	22,4	30	1,9	9	63	55,2	76	19,5	3	0	6		9								174	186
AA 40510 BLÅSJØ	2,9		6,7	0,3	13,9	28	-3,7	9	89					12	0										423	9
AA 40880 HOVDEN - LUNDANE	6,4	-2,6	11,0	1,3	17,3	28	-4,3	9	72	40,3	62	10,0	3	7	0	10									319	55
VA 39040 KJEVIK	13,4	-0,6	18,1	8,4	24,0	30	5,0	9	68	80,2	107	24,9	6	0	7		10								110	252
VA 39100 OKSØY FYR	12,5	-0,8	15,2	10,1	19,0	10	7,3	15	76					0	0										136	224
VA 39160 KRISTIANSAND - HOLD										74,2		26,8	6				9									
VA 39165 KRISTIANSAND BRANN										50,5		14,5	1				7									
VA 39200 KRISTIANSAND - KVAD										42,0		22,1	6				5									
VA 39210 DUEKNIPEN																										
VA 39220 MESTAD I ODDERNES										103,0	114	27,2	6			14	11									
VA 41090 MANDAL III	12,6	-1,4	16,5	9,1	20,7	30	5,6	15	68	65,7	126	15,1	6	0	2		7								131	229
VA 41200 FINSLAND																										
VA 41480 ÅSERAL										103,1	100	30,1	3			14	10									

		Tm	Av	Txm	Tnm	Txa	dt	Tna	dt	Rf	RR	RR%	Rxa	dt	T0	T20	Rd	Rd1	Skd	Pe	Ov	Fyr	Vek
SF	54780 ØVRE ÅRDAL										39,9	93	9,9	7			15	10					
SF	55300 SKJOLDEN										31,5		9,0	7			15	9					
SF	55550 HAFSLO																						
SF	55670 VEITASTRAND										75,2	94	14,6	7			15	12					
SF	55700 SOGNDAL LUFTHAVN	8,8	-2,4	13,0	5,2	20,5	22	1,2	2	72					0	1						245	115
SF	55730 SOGNDAL - SELSENG										71,1	91	15,0	7			14	12					
SF	55770 NJØS	11,9		16,1	8,7	23,3	22	5,0	2	68	49,1		11,3	7	0	4		11				153	207
SF	55820 FJÆRLAND - BREMUS	10,8	-1,2	15,9	6,3	23,5	22	2,0	9	72	75,9	87	12,8	7	0	6		12				186	174
SF	55928 BALESTRAND - BALE	11,8		16,2	8,3	24,0	22	4,7	15	74	83,0		25,6	2	0	4		12				157	204
SF	55930 BALESTRAND BRANNS										75,3		24,3	2			15	12					
SF	56010 HØYANGER VERK										170,4	148	37,0	2			22	17					
SF	56320 LAVIK										168,6	142	27,7	2			24	18					
SF	56400 YTRE SOLUND										79,8	87	12,4	2			20	16					
SF	56420 FURENESET	10,7		14,3	7,6	22,6	22	2,3	9	81	127,3		19,4	2	0	1		16				190	170
SF	56520 HOVLANDSDAL										198,5	115	34,8	2			21	19					
SF	56850 VIKSDAL I GAULAR										105,0		26,9	2			20	15					
SF	56960 HAUKEDAL										134,6	114	28,9	4			22	20					
SF	57000 FØRDE LH - BRINGELA	8,8	-1,7	12,6	5,9	22,1	22	1,3	9	81					0	2						245	116
SF	57390 SKEI I JØLSTER										122,1	134	19,5	4			22	15					
SF	57420 FØRDE - TEFRE	10,5	-1,9	15,1	6,9	23,0	22	3,0	15	78	142,3	129	20,7	4	0	4	21	17	6,7	1	20	195	165
SF	57480 BOTNEN I FØRDE										168,8	124	26,7	11			25	17					
SF	57660 EIMHJELLEN										217,9	155	31,6	11			22	19					
SF	57710 FLORØ LUFTHAVN	10,5	-1,7	13,0	8,3	19,6	22	4,9	15	79					0	0						196	164
SF	57770 YTTERØYANE FYR	10,0	-1,0	11,2	8,9	13,8	22	6,2	14	82					0	0						210	150
SF	57790 MYKLEBUSTFJELLET	5,4		8,0	3,5	16,5	22	-0,4	14					1	0							349	42
SF	57810 SVELGEN II	10,7		14,6	7,9	22,8	22	4,6	15		161,4	126	28,7	2	0	2		18				188	172
SF	57850 DAVIKNES										129,3	118	23,5	2			23	19					
SF	57940 ÅLFOTEN II										100,9	112	23,6	7			21	16					
SF	57990 GJENGEDAL										158,5	129	28,0	2			22	19					
SF	58070 SANDANE	10,9	-1,9	15,0	8,0	22,6	22	3,6	9	80	63,1	102	13,0	7	0	4	21	12	6,3	1	19	183	177
SF	58100 SANDANE LUFTHAVN	10,9	-1,4	14,6	8,2	21,5	21	5,1	15	73					0	3						182	178
SF	58320 MYKLEBUST I BREIM										114,5	130	24,2	4			28	16					
SF	58390 INNVIK - HEGGDAL										58,2		13,6	11			22	14					
SF	58480 BRIKSDAL										79,3	113	15,3	11			21	16					
SF	58780 NORDFJORDEID - NYM										102,6	121	27,8	11			21	19					
SF	58900 STRYN - KROKEN	10,1	-1,9	15,3	5,9	24,2	22	0,9	2	74	68,7	106	11,7	11	0	4		15				208	152
SF	58960 HORNINDAL										117,4	137	23,5	11			20	18					
SF	59110 KRÅKENES	9,7	-0,8	12,0	7,7	15,4	28	3,7	1	86					0	0						219	141
MR	59610 FISKÅBYGD	9,9	-1,8	13,4	7,0	17,7	30	3,0	9	92	154,1	162	36,7	11	0	0	23	19	7,0	1	24	213	148
MR	59680 ØRSTA-VOLDA LUFTH	10,1	-1,7	14,1	6,7	19,9	21	3,0	9	78					0	0						206	154
MR	59695 ØRSTA - EITREFJELL	5,3		8,7	2,8	15,4	21	-0,3	14	86	85,6		15,6	11	2	0		21				352	33
MR	59800 SVINØY FYR	9,6	-0,5	10,8	8,4	13,6	30	6,0	14	82					0	0						223	137
MR	59900 SÆBØ										109,1	124	31,0	11			22	14					
MR	60190 ROALDSHORNET	3,1		5,7	1,1	12,7	22	-3,0	14					12	0							418	18
MR	60240 ÅKERNESET	5,1		7,7	3,2	16,0	22	-0,5	15	86	58,2		8,3	8	4	0		16				357	39
MR	60400 NORDDAL										51,3	119	13,3	4			22	13					
MR	60500 TAFJORD	10,9	-1,8	15,2	7,8	20,7	22	3,4	9	74	42,5	104	8,8	11	0	2		8				182	178
MR	60640 VALLDAL - MURI	11,4		16,0	8,1	21,3	22	3,9	9		66,6		23,1	4	0	4		12				168	192
MR	60650 LINGE	11,0	-2,0	15,5	7,8	21,3	22	3,8	9	78	65,8	124	21,4	4	0	3		14				179	181
MR	60800 ØRSKOG	10,3		14,1	7,1	19,0	28	3,3	9	82	131,4	175	36,6	11	0	0		15				200	160
MR	60810 LEBERGSFJELLET	6,0		9,2	4,0	17,0	28	-0,4	14					1	0							331	48
MR	60890 BRUSDALSVATN II	11,3		15,3	8,0	20,6	27	4,8	2	85				0	3							170	190
MR	60930 BINGSA	11,7		14,7	9,3	19,6	27	6,1	14	81				0	0							160	200
MR	60945 ÅLESUND IV	10,6		13,9	8,1	18,7	21	5,4	14	74				0	0							192	168
MR	60990 VIGRA	10,1	-0,9	12,6	7,8	16,0	28	4,3	20	81	117,0	180	26,0	11	0	0	21	19	6,2	2	17	206	154
MR	61040 HILDRE										126,8	167	30,4	11			22	17					
MR	61060 REKDAL	10,0		12,9	7,4	16,9	28	3,3	2	71					0	0						212	148
MR	61340 ÅNDALSNES - KAMSH	10,3		14,3	7,4	19,0	28	3,5	9		96,2		28,3	4	0	0		19				200	160
MR	61410 MANNEN	2,3		5,9	0,3	13,3	27	-3,6	15	83	79,3		14,5	4	15	0		15				442	12
MR	61420 MARSTEIN	10,5		14,9	7,1	21,9	28	3,2	9	73	78,4		20,0	4	0	4		17				194	166
MR	61820 ERESFJORD										148,6	193	43,0	4			24	19					
MR	62270 MOLDE LUFTHAVN	10,9	-1,3	14,6	7,8	22,1	28	3,2	2	76					0	3						184	176
MR	62480 ONA II	9,5	-0,8	11,1	8,2	13,4	2	5,9	13	81	96,6	142	21,7	11	0	0		14				224	136
MR	62900 EIDE PÅ NORDMØRE										228,7	210	60,2	11			22	17					
MR	63100 ØKSENDAL										85,2	123	20,6	4			23	16					
MR	63420 SUNNDALSØRA III	11,1	-2,1	14,9	8,1	21,7	28	4,2	9	66	73,6	123	18,4	4	0	2		12	6,6	1	21	178	182
MR	64320 KRISTANSUND ELVER										103,2	181	22,0	11			21	17					
MR	64330 KRISTIANSUND LUFTH	9,7	-1,6	12,7	7,4	17,5	28	4,0	2	78					0	0						218	142
MR	64510 TINGVOLL	10,3	-1,8	14,2	7,4	20,7	28	2,4	2	80	108,0		19,6	8	0	1		20				202	158
MR	64700 INNERDALEN	8,2		12,4	4,9	19,6	28	0,7	9	80	138,9	158	33,3	4	0	0		22				265	96
MR	64760 SURNADAL - SYLTE	7,9		14,1	1,9	22,2	28	-1,5	11	73	78,4		13,2	11	12	3		17				272	95
MR	64870 TÅGDALEN	7,5	-2,8	11,5	4,6	19,8	28	0,4	15	78	146,9	117	18,8	15	0	0		19				284	81
MR	65310 VEIHOLMEN	9,4	-1,5	10,7	8,2	13,0	30	6,0	14	78					0	0						228	132
MR	65370 SMØLA - MOLDSTAD										124,9	212	20,4	8			18	13					
ST	10380 RØROS LUFTHAVN	7,6	-2,5	12,5	2,9	22,2	28	-1,6	17	74	46,4	89	8,4	14	6	1	17	11	6,6	1	19	282	83
ST	10600 AURSUND										69,9	117	14,2	7			24	16					
ST	10800 SØLENDET	6,5		11,0	2,7	20,2	28	-1,0	17	77	36,5		7,1	7	3	1		11				314	60
ST	63705 OPPDAL - SÆTER	8,0	-2,0	12,4	4,5	21,9	28																

	Tm	Av	Txm	Tnm	Txa	dt	Tna	dt	Rf	RR	RR%	Rxa	dt	T0	T20	Rd	Rd1	Skd	Pe	Ov	Fyr	Vek
ST 65230 HEMNE - LENES										138,7	185	23,5	5			24	18					
ST 65451 HITRA - SANDSTAD II	9,4		12,2	7,2	17,5	17	4,1	14	80	140,0		17,7	5	0	0		16				228	132
ST 65940 SULA	9,3	-1,5	11,1	7,8	13,7	2	5,6	14	78					0	0						231	129
ST 66150 ORKDAL - THAMSHAM	10,0		13,4	7,1	18,4	22	3,6	17	76	68,6		7,7	7	0	0		14				210	150
ST 66620 RENNEBU - RAMSTAD										81,2	135	12,9	23			26	12					
ST 67140 SKJETLEIN	10,0		13,7	6,8	20,7	28	3,5	17	76	81,8		16,6	7	0	1		17				211	149
ST 67280 SOKNEDAL	8,8		13,7	4,9	21,6	28	0,1	9	81	90,1		16,8	19	0	3		20				245	115
ST 67560 KOTSØY	9,8		15,0	5,9	23,7	28	1,6	2	81	98,4		16,2	26	0	3		20				215	145
ST 67780 ÅLEN																						
ST 68050 LADE	10,6									153,0		25,7	25				18				191	169
ST 68120 SAUPSTAD	9,6									158,5		52,7	25				18				223	137
ST 68125 SVERRESBORG	9,2									148,6		27,8	7				17				233	127
ST 68270 LØKSMYR										131,8	176	16,0	26			25	22					
ST 68290 SELBU II	9,3	-2,6	13,7	5,9	20,8	28	2,5	17	78	86,0	118	8,5	26	0	1		21				231	129
ST 68420 AUNET										131,4	205	13,5	16			27	22					
ST 68840 STUGUDAL - KÅSEN										111,3	157	16,1	26			25	18					
ST 68860 TRONDHEIM - VOLL	9,6	-2,4	13,1	6,9	19,5	21	4,1	15	76	88,0	135	14,1	26	0	0		16				222	138
ST 69020 RANHEIM	10,5									140,9		25,9	25				18				195	165
ST 71320 RISSA III	9,9		13,5	7,0	18,6	28	4,1	20	78	139,4		18,2	4	0	0		19				213	147
ST 71550 ØRLAND III	9,6	-1,8	12,1	7,2	14,9	21	5,1	20	80	77,7	118	15,7	12	0	0	18	15	6,3	1	18	223	137
ST 71750 BREIVOLL										211,5	232	28,6	12			22	21					
ST 71780 ÅFJORD II	10,5	-1,5	14,5	6,7	20,6	21	2,7	17	78	158,3	206	30,8	12	0	2		17				196	164
ST 71810 ÅFJORD - MOMYR										246,3	228	38,8	12			23	20					
ST 71850 HALTEN FYR	8,8	-1,4	10,2	7,6	13,0	30	5,4	14	81					0	0						246	114
ST 71900 BESSAKER										121,1	183	28,0	12			23	18					
ST 71990 BUHOLMRÅSA FYR	9,1	-1,7	10,9	7,6	15,3	2	5,5	15	78	72,2	147	13,7	10	0	0		12				237	123
NT 69100 VÆRNES	10,3	-2,2	13,6	7,5	19,7	28	3,8	17	77	117,1	172	15,8	12	0	0	24	19	6,1	2	17	202	158
NT 69150 KVITHAMAR	10,3	-2,1	14,4	7,1	20,4	28	3,6	17	76	122,7	180	15,5	7	0	3		17				200	160
NT 69380 MERÅKER - VARDETUN	9,4	-2,5	14,4	5,3	23,6	21	0,7	17	76	131,4	227	13,4	4	0	4		22	6,7	2	22	228	132
NT 69420 KLUKSDAL										146,8	184	13,4	23			28	26					
NT 69550 ØSTÅS I HEGRA										166,6	201	19,0	26			26	21					
NT 69655 FROSTA	10,3									77												
NT 70150 VERDAL - REPPE	9,7	-2,8	14,0	6,9	22,5	22	4,2	17	82	134,4	207	23,4	7	0	3	25	17	6,7	1	21	218	142
NT 70510 VERA II										183,0		21,9	4			23	21					
NT 70680 MÆRE III	10,0		14,5	6,8	22,6	22	4,2	17	76	104,4	197	25,0	7	0	3		17				209	151
NT 70820 UTGÅRD										85,3	142	16,4	7			21	18					
NT 70850 SNÅSA - KJEVLIA	8,7	-2,9	13,3	4,7	23,1	22	0,3	14	76	113,0	164	22,7	2	0	2		16				250	110
NT 70930 SNÅSA - NAGELHUS										123,7	172	22,4	2			24	16					
NT 71000 STEINKJER - SØNDRE	10,1	-2,7	14,5	6,6	22,8	22	3,2	14	73	79,7	148	18,7	7	0	3		15				207	153
NT 71200 MOSVIK - TRØAHAUGE										153,7	290	25,3	7			24	19					
NT 71280 LEKSVIK - MYRAN										181,6	245	26,3	7			24	18					
NT 72580 NAMSOS LUFTHAVN	9,5	-2,0	12,9	6,6	18,7	22	2,9	14	76					0	0						226	134
NT 72650 OVERHALLA - UNNSET										110,7	168	15,8	16			24	15					
NT 72710 OVERHALLA - SKOGM	9,3	-3,2	13,6	5,6	24,5	22	1,3	14	73					0	2						232	128
NT 73250 SØRLI										61,2	109	10,0	7			24	12					
NT 73500 NORDLI - HOLAND	7,5	-2,3	11,8	4,1	20,3	22	0,5	14	80	63,7	123	14,0	7	0	2	24	14	6,5	2	19	285	78
NT 73550 GARTLAND	9,3		14,0	4,9	24,4	22	-1,3	17	79	134,6		21,2	2	2	2		20				232	128
NT 73800 TUNNSJØ										82,9	151	15,0	2			22	18					
NT 74350 NAMSSKOGAN	8,9	-2,6	13,5	4,7	23,2	22	-1,1	14	73	102,3	136	17,9	10	1	2		17				243	117
NT 75020 OTTERØY										134,1	172	19,4	4			18	15					
NT 75100 LIAFOSS										219,6	198	48,2	10			23	20					
NT 75220 RØRVIK LUFTHAVN	9,0	-1,7	12,1	5,9	15,7	2	-0,5	17	77					1	0						239	121
NT 75410 NORDØYAN FYR	8,8	-1,4	10,6	7,4	12,8	30	4,7	14	79					0	0						247	113
NT 75550 SKLINNA FYR	8,7	-1,4	10,5	7,2	13,8	18	5,0	13	77					0	0						249	111
NO 76100 ØKSNINGØY										140,8	183	20,5	10			22	18					
NO 76250 SØMNA - STEIN										121,5	160	28,5	10			20	18					
NO 76330 BRØNNØYSUND LUFT	8,8	-2,4	11,9	6,4	17,0	2	3,9	6	78					0	0						246	114
NO 76450 VEGA - VALLSJØ	8,6	-2,2	10,8	6,8	15,8	18	3,4	6	76	98,2	158	16,1	10	0	0		19	5,1	4	7	252	108
NO 76530 TJØTTA	9,0	-2,2	11,9	6,7	17,7	18	3,8	6	81	93,5	170	17,2	10	0	0		18				241	119
NO 76750 SANDNESSJØEN LH	8,7	-2,5	11,5	6,4	16,4	18	3,5	17	77					0	0						248	112
NO 77230 MOSJØEN LUFTHAVN	8,8	-2,8	12,6	5,4	20,4	22	0,3	6	73	127,8		21,4	13	0	1		17				246	114
NO 77270 FALLMOEN										144,0	229	37,5	13			23	17					
NO 77280 LAKSFORS	9,0		13,7	4,9	23,7	22	0,1	6	70	119,6		28,3	13	0	2		15				240	120
NO 77425 MAJAVATN V	7,6		11,7	4,1	21,4	22	0,1	6	70	83,7		14,2	10	0	1		14				281	80
NO 78360 SELJELIA	8,5		12,2	5,3	19,1	18	1,6	6	76	72,6		13,3	10	0	0		19				256	104
NO 78370 BJERKA - VALLA										108,7	158	17,4	10			21	16					
NO 78800 VARNTRESK	6,4	-3,6	10,1	3,4	19,7	22	-0,5	6	74	55,0	183	11,4	13	1	0		10				318	53
NO 79220 SKAMDAL	8,9		12,6	6,2	19,2	22	3,1	13	72	105,0		16,9	2	0	0		15				244	116
NO 79480 MO I RANA III										186,9	288	42,0	11			14	14					
NO 79600 MO I RANA LUFTHAVN	8,4	-3,3	12,0	4,8	20,1	22	1,5	6	73					0	1						259	101
NO 79700 STORFORSHEI	8,6		12,8	4,4	21,1	22	0,4	20	70	120,1		39,4	10	0	1		15				252	108
NO 79762 DUNDERLANDSDALEN										67,2		34,3	10			18	10					
NO 79764 HJARTÅSEN	7,9		12,3	4,0	20,2	22	1,2	6	68	75,7		29,0	10	0	1		12	6,5	1	21	273	88
NO 80102 SOLVÆR II	8,6	-1,8	10,5	7,1	14,0	18	4,3	13	77					0	0						252	108
NO 80200 LURØY										292,3	174	81,2	10			24	20					
NO 80340 TRÆNA - HUSØY										59,2	112	10,6	2			24	15					
NO 80610 MYKEN	8,2	-1,3	9,5	7,0	12,3	1	4,4	13	79	41,8	85	9,6	2	0	0	18	11	6,4	3	21	264	96
NO 80705 GLOMFJORD - SKIHYT	4,4		7,0	2,6	14,0	22	0,0	13	85	229,9		35,8	6	0	0		21				377	20
NO 80707 GLOMFJORD - TVERRF	1,9		4,1	0,3	11,1	18	-															

	Tm	Av	Txm	Tnm	Txa	dt	Tna	dt	Rf	RR	RR%	Rxa	dt	T0	T20	Rd	Rd1	Skd	Pe	Ov	Fyr	Vek
NO 81650 SALTDAL - NORDNES	9,1	-2,6	13,6	4,8	20,7	22	1,1	18	72	46,1	118	8,7	26	0	2		12				238	122
NO 81775 LØNSDAL STASJON	6,4		10,2	3,1	18,7	22	0,2	8	69	50,4		7,2	2	0	0		13				319	52
NO 81900 SULITJELMA										140,1	230	22,5	5			21	16					
NO 82000 SETSÅ	8,8		12,1	5,7	18,5	18	2,5	3	73	73,4		12,8	26	0	0		13				247	113
NO 82110 VALNESFJORD	9,0		12,8	6,1	18,7	18	3,4	13	74	133,8		30,3	10	0	0		15				241	119
NO 82290 BODØ VI	8,7	-1,7	10,9	6,7	15,3	18	4,1	13	79	74,5	138	13,7	10	0	0	20	12	6,1	2	14	249	111
NO 82410 HELLIGVÆR II	8,3	-1,4	10,1	6,9	14,7	23	3,8	13	77					0	0			5,6	4	12	261	99
NO 82840 STYRKESNES - HESTV										126,3	194	44,0	10			20	17					
NO 83300 STEIGEN										92,6	136	33,7	10			22	14					
NO 83710 DRAG - AJLUOKTA	8,9		12,5	6,1	19,2	18	3,1	12	74	89,2		30,0	10	0	0		16				243	117
NO 83880 SØRFJORD KRAFTVER										169,5	212	46,0	10			24	18					
NO 84190 SKJOMEN - STIBERG										61,0	127	16,4	11			20	12					
NO 84210 LOSISTUA	3,2		6,3	0,7	12,7	23	-1,7	20	79	52,0		7,8	24	10	0		15				414	6
NO 84500 STRAUMSNES	7,9		11,3	5,2	19,3	23	2,8	13	67	94,4		19,5	10	0	0		15				272	88
NO 84630 NARVIK - FAGERNESF	1,1		3,5	-0,4	12,5	23	-3,7	13	93					18	0						477	9
NO 84700 NARVIK LUFTHAVN	9,4	-1,2	13,0	6,9	17,6	18	4,3	3	74					0	0						229	131
NO 84970 EVENES LUFTHAVN	8,6	-1,3	12,2	5,9	17,4	18	2,2	3	73					0	0						251	109
NO 85040 ROTVÆR	8,4		10,7	6,9	15,5	18	4,3	13	74					0	0						258	102
NO 85380 SKROVA FYR	8,5	-1,4	10,6	7,0	17,6	23	4,0	4	74					0	0			5,9	2	13	254	106
NO 85450 SVOLVÆR LUFTHAVN	8,6	-1,2	11,6	6,3	17,4	23	3,5	13	73					0	0						254	106
NO 85560 LEKNES LUFTHAVN	7,9	-1,5	10,6	5,6	15,4	23	2,4	3	78					0	0						273	87
NO 85840 VÆRØY HELIPORT	8,0	-1,1	9,7	6,7	13,8	23	4,4	13	76					0	0						270	90
NO 85890 RØST LUFTHAVN	6,8	-2,1	8,4	5,5	10,1	1	3,3	13	81	38,3	124	7,2	10	0	0		14				306	54
NO 86500 SORTLAND	7,9	-1,5	10,5	6,2	16,1	1	3,5	4	81	139,1	236	26,1	10	0	0	23	16	6,5	0	16	271	89
NO 86520 SORTLAND - KLEIVA	8,2	-2,0	12,0	5,3	18,9	23	2,8	4	76	138,4	207	23,8	10	0	0		14				265	96
NO 86600 STOKMARKNES LH - S	8,2	-1,0	10,8	5,6	16,0	23	3,0	20	77					0	0						265	95
NO 86740 BØ I VESTERÅLEN III	8,1		10,3	6,1	17,8	23	3,4	4		80,3		17,2	15	0	0		14				267	93
NO 86950 ALSVÅG I VESTERÅLE										152,6	235	29,0	10			22	17					
NO 87000 ÅNSTADBLÅHEIA	3,6		6,1	1,9	11,3	24	-0,9	4						4	0						401	11
NO 87110 ANDØYA	7,4	-1,1	9,3	5,8	14,7	1	3,7	13	80	99,2	163	19,9	3	0	0	22	11	6,4	0	19	287	73
NO 87120 ANDØYA - TROLLTIND	4,8																				366	16
TR 87640 HARSTAD STADION	8,3	-1,6	11,8	5,7	17,0	23	2,9	13	74	35,0	95	7,4	2	0	0		7	6,2	1	17	262	98
TR 88100 BONES I BARDU										107,8	229	17,1	16			21	18					
TR 88200 SENJA - LAUKHELLA										83,4	167	18,2	6			23	14					
TR 88460 GRUNNFARNES										132,3	197	32,6	3			22	17					
TR 88690 HEKKINGEN FYR	7,8	-0,9	9,3	6,3	13,4	1	3,7	13	75					0	0						277	83
TR 89010 KISTEFJELL	0,5		2,5	-1,0	9,1	24	-3,6	4	95					24	0						496	4
TR 89350 BARDUFOSS	8,5	-2,0	12,3	5,2	17,8	22	1,4	3	70	44,3	117	7,5	5	0	0	20	13	6,3	0	14	254	106
TR 89940 DIVIDALEN II	8,2	-1,8	13,0	3,4	20,5	21	-2,3	15	66	45,8	100	13,6	24	5	1		11				265	95
TR 89980 TAMOKDALEN	7,3		11,4	3,7	18,0	22	-1,3	15	73	102,8		14,4	11	2	0		19				290	74
TR 89985 SJUFJELLET	0,9		4,0	-1,0	11,1	24	-4,3	13						24	0						482	7
TR 90400 TROMSØ - HOLT	8,1	-1,2	11,4	5,6	16,9	1	3,2	4	76	94,8	172	17,6	10	0	0		17				268	92
TR 90450 TROMSØ	7,5	-1,6	10,8	4,9	16,1	24	2,1	4	75	104,3	177	19,7	10	0	0	22	16	6,5	0	17	286	76
TR 90451 TROMSØ PLU										75,5		15,2	10				15					
TR 90490 TROMSØ - LANGNES	7,6	-1,6	10,1	5,6	15,4	1	3,2	4	76	98,9	180	16,2	13	0	0	15	13	6,6	1	20	283	78
TR 90495 STAKKEVOLLAN	7,4		11,6	4,5	17,3	1	2,1	20		85,4		11,9	10	0	0		14				287	75
TR 90510 TROMSDALEN	7,6		11,6	4,5	16,9	22	1,7	4		72,5		16,4	10	0	0		12				283	79
TR 90560 KVALØYSLETTA	7,2		10,9	4,7	15,7	24	2,1	13		95,0		16,5	6	0	0		18				295	69
TR 90650 GRUNNFJORD - STAKK																						
TR 90720 MÅSVIK	7,6		9,8	5,7	15,9	1	2,9	4	79					0	0						282	78
TR 90721 REBBENESØY - GRÅH	5,5		8,1	3,6	14,8	24	0,6	4	79					0	0						346	27
TR 90760 FAKKEN	5,7		7,8	4,1	14,3	1	1,2	4						0	0						340	27
TR 90800 TORSVÅG FYR	7,1	-0,9	8,9	5,7	15,5	1	3,6	4	79					0	0						298	62
TR 91080 YTRE HOLMEBUKT										77,7		11,8	10			24	16					
TR 91120 LYNGEN-GJERDELVDA	3,8		6,5	1,6	13,7	24	-0,9	4	93					7	0						396	15
TR 91130 LYNGEN - GJERDVASS	3,5		6,7	1,2	11,6	21	-1,6	20						10	0						406	8
TR 91150 LYNGEN - URA										79,0		11,5	24			20	14					
TR 91380 SKIBOTN II	9,0	-1,9	13,0	5,3	17,4	22	0,0	15	68	37,6	111	12,8	24	0	0		8				239	121
TR 91500 NORDNESFJELLET	2,9		5,8	1,0	12,5	24	-1,8	4		30,5		7,2	24	9	0		7				422	12
TR 91725 SKJERVØY										60,3	116	8,5	6			21	16					
TR 91729 ARNØYA - TROLLTIND	1,7								91												459	6
TR 91740 SØRKJOSEN LUFTHAVN	8,4	-0,9	11,2	6,2	16,8	1	2,8	20	73	54,6		10,2	24	0	0	20	13	6,6	0	19	257	103
TR 92350 NORDSTRAUM I KVÆN	8,5	-0,5	11,4	6,3	16,4	24	4,0	5	56	35,4	114	8,4	5	0	0	20	11	6,8	0	20	255	106
TR 92500 LANGFJORDJØKELEN																						
FI 92750 HASVIK LUFTHAVN	7,7	-0,2	10,3	5,6	16,4	24	3,2	6	78	60,7	126	12,5	11	0	0	21	16				278	82
FI 92860 ØKSFJORD - DEALLJA	3,9		6,4	2,1	15,0	24	-1,4	4						4	0						394	21
FI 92910 SOPNESBUKT										34,1	97	5,7	6			24	9					
FI 93000 HASVIK - SLUSKFJELL	3,9		6,2	2,1	16,3	24	-0,7	4	85					4	0						393	20
FI 93140 ALTA LUFTHAVN	9,2	-0,8	12,3	6,7	16,4	24	3,2	8	67					0	0						235	125
FI 93301 SUOLOVUOPMI - LULIT	6,7	-1,2	10,9	3,4	18,9	23	-0,4	13	68	46,1	105	8,2	16	1	0		10				308	56
FI 93700 KAUTOKEINO	8,7	-1,1	12,6	4,9	18,8	22	-0,5	20	64	33,0	72	7,8	25	1	0	15	9	6,7	0	19	250	110
FI 93900 SIHCCAJAVRI	7,9	-1,0	11,8	4,1	19,4	22	-0,9	20	63	58,6	143	10,7	1	1	0	12	12	6,3	0	13	274	87
FI 94130 PORSA II										69,1	154	10,4	5			21	16					
FI 94170 SKAIDI II										61,5		11,0	22			19	16					
FI 94230 ROGNSUNDET	7,3		9,5	5,7	15,6	24	2,9	4						0	0						291	69
FI 94280 HAMMERFEST LUFTHA	6,8	-0,5	9,7	4,7	17,1	24	1,7	4	80	79,5		13,5	6	0	0		17				305	58
FI 94500 FRUHOLMEN FYR	6,4	-0,3	7,8	5,2	11,6	2	1,8	4	80					0	0						318	43
FI 94680 HONNINGSVÅG LUFTH	7																					

	Tm	Av	Txm	Tnm	Txa	dt	Tna	dt	Rf	RR	RR%	Rxa	dt	T0	T20	Rd	Rd1	Skd	Pe	Ov	Fyr	Vek	
FI 95590 BØRSELV II										52,6		14,0	26				16	9					
FI 95900 VEIDNES I LAKSEFJORD										76,0	211	11,5	2				19	16					
FI 96220 LEBESBY - KARLMYHRE										66,4	162	14,8	2				23	14					
FI 96310 MEHAMN LUFTHAVN	7,3	-0,3	9,7	5,5	15,5	24	2,7	4	78					0	0						291	69	
FI 96400 SLETTNES FYR	6,8	0,5	8,7	5,3	12,5	2	2,5	4	82					0	0						306	54	
FI 96560 GAMVIK II										92,4		14,2	26				20	18	7,1	0	22		
FI 96600 GAMVIK - SKJÅNES										67,5		15,1	26				23	19					
FI 96850 TANA BRU	8,7		12,7	5,2	22,6	23	0,7	2	69	80,5		21,3	2	0	1		9				248	112	
FI 96931 POLMAK TOLLSTED										69,7	166	17,5	26				19	8					
FI 96970 SIRBMA										71,8	199	20,5	2				20	10					
FI 97251 KARASJOK - MARKAN	9,1	-1,0	13,3	5,0	22,4	23	-0,9	13	63	47,2	112	7,1	29	2	2		12	5,1	3	9	236	124	
FI 97350 CUOVDATMOHKKI	8,3	-0,8	12,4	4,3	21,4	23	-1,0	20	64	42,8	102	12,0	23	2	1	12	9	6,4	0	13	261	99	
FI 97710 ISKORAS II	5,5	-1,0	9,3	2,4	18,4	23	-0,9	8	73					4	0						345	37	
FI 98090 BERLEVÅG LUFTHAVN	7,1	0,2	9,4	5,1	18,1	23	2,4	2	76					0	0						296	64	
FI 98360 BÅTSFJORD - STRAUM	6,7	0,3	9,9	4,3	20,8	23	0,6	4	58					0	1						310	55	
FI 98400 MAKKAUR FYR	7,2	0,5	9,1	5,7	15,0	23	3,5	4	78					0	0						293	67	
FI 98550 VARDØ RADIO	7,6	1,4	9,7	6,0	14,2	3	4,0	4	78	64,4	153	13,7	16	0	0	18	9	6,3	1	14	281	79	
FI 98580 VARDØ LUFTHAVN	7,3		9,9	5,3	14,5	3	3,4	7	81					0	0						292	68	
FI 98790 VADSØ LUFTHAVN	8,2	1,3	11,5	5,5	18,9	23	1,8	13	76					0	0						263	97	
FI 99340 ØVRE NEIDEN										90,2		17,7	17				17	12					
FI 99370 KIRKENES LUFTHAVN	8,8	0,3	12,2	6,2	22,6	23	3,4	20	72					0	1						247	113	
FI 99460 PASVIK - SVANVIK	9,7	-0,8	13,9	6,0	23,9	23	0,5	13	69	58,3	119	8,7	16	0	4		14				220	142	
FI 99500 SKOGFOSS										54,0	108	13,5	2				19	10					
FI 99540 NYRUD	10,0		14,4	5,6	22,3	23	0,1	5	68	73,7		21,9	2	0	5		14				210	151	
SV 99710 BJØRNØYA	2,4	0,6	4,0	1,1	7,4	15	-1,7	7	89	15,8	69	8,6	12	5	0	15	4	7,0	0	23	437	0	
SV 99720 HOPEN	0,3	0,7	1,4	-0,7	3,7	24	-3,4	1	92	32,8	109	12,7	12	25	0	18	8	7,5	0	27	500	0	
SV 99735 EDGEØYA - KAPP HEU	0,2		1,4	-0,9	4,9	16	-4,5	1	92					25	0						505	0	
SV 99740 KONGSØYA	-0,1		0,9	-1,0	3,2	14	-4,9	8	94					30	0						513	0	
SV 99752 SØRKAPPØYA	1,2		2,5	0,1	4,8	24	-3,2	1	91					15	0						474	0	
SV 99754 HØRNSUND	2,6		4,4	1,3	7,0	16	-1,6	1	81	5,8		2,8	28	6	0	4	2	6,7	1	21	432	0	
SV 99760 SVEAGRUA	3,3	1,4	5,2	1,8	7,9	30	-0,4	1	78					1	0						410	3	
SV 99765 AKSELØYA	2,9		4,5	1,9	7,5	22	-0,3	3						2	0						422	1	
SV 99790 ISFJORD RADIO	3,8	2,2	5,2	2,8	7,3	16	0,5	7	80	5,1	17	2,0	27	0	0		2				396	2	
SV 99820 BARENTSBURG	3,5	1,9	5,0	2,4	7,9	30	0,0	7	73	9,0	39	4,2	28	0	0		3				404	3	
SV 99840 SVALBARD LUFTHAVN	4,6	2,6	6,4	3,2	9,2	15	0,9	3	70	7,8	78	4,4	28	0	0	7	2	6,5	1	23	373	11	
SV 99880 PYRAMIDEN	4,6		6,3	3,0	9,4	15	-1,0	1	70					1	0						372	13	
SV 99910 NY-ÅLESUND	3,8	2,3	6,0	2,2	8,8	15	-1,1	7	66	1,7	9	1,1	27	2	0	4	1	5,7	3	11	395	3	
SV 99927 VERLEGENHUKEN	1,0		2,2	-0,2	5,0	8	-2,8	1	88					18	0						479	0	
SV 99928 CROZIERPYNTEN																							
SV 99935 KARL XII ØYA	-0,4		0,8	-1,6	4,4	8	-4,3	7	95					29	0						523	0	
SV 99938 KVITØYA	-0,3		1,0	-1,5	4,4	20	-3,7	21	92					29	0						520	0	
JA 99950 JAN MAYEN	2,6	0,6	4,8	1,2	8,1	18	-0,6	12	86	18,5	50	8,8	9	5	0	11	4	6,4	2	21	430	1	
AN 99990 TROLL I ANTARKTIS	-23,0		-19,8	-25,6	-10,3	6	-34,9	16	49	14,6		5,3	6	30	0	6	6				1200	0	

Tabeller basert på verdier på datastatus pr. 02.07.2015.

Rekorder

Data fra vær- og nedbørstasjoner som rapporterer daglig, og som har vært i drift ti år eller mer. "Start" angir første år med lokale juni-målinger. * betyr tangering av rekord.

Stasjoner med ny juni-rekord for døgnedbør

Stnr	Navn	Kommune	mm	Dato	Start	Forrige	mm
83520	Tømmerneset	Hamarøy (Nordland)	57,8	10	1985	25.06.1989	48,0
77270	Fallmoen	Grane (Nordland)	37,5	13	1986	21.06.2002	33,5
49490	Ullensvang Forsøksgard	Ullensvang (Hordaland)	39,5	02	1865	30.06.1979	32,3
83880	Sørfjord Kraftverk	Tysfjord (Nordland)	46,0	10	1985	28.06.1990	31,5

Stasjoner med ny juni-rekord for høy månedsnedbør

Stnr	Navn	Kommune	mm	Start	Forrige	mm
51800	Mjølfjell Uh	Voss (Hordaland)	245,9	1999	2000	185,3
79480	Mo i Rana III	Rana (Nordland)	186,9	1957	1961	167,4
71280	Leksvik - Myran	Leksvik (Nord-Trøndelag)	181,6	1970	1994	161,6
83880	Sørfjord Kraftverk	Tysfjord (Nordland)	169,5	1985	1986	158,0
86950	Alsvåg i Vesterålen II	Øksnes (Nordland)	152,6	1955	1983	131,2
83520	Tømmerneset	Hamarøy (Nordland)	153,4	1985	1999	131,1
86500	Sortland	Sortland (Nordland)	139,1	1985	2005	131,0
71200	Mosvik - Trøahaugen	Inderøy (Nord-Trøndelag)	153,7	1991	2000	122,3
95900	Veidnes i Laksefjord	Lebesby (Finnmark)	76,0	1982	1986	75,7

Stasjoner med ny juni-rekord for lav månedsnedbør

Stnr	Navn	Kommune	mm	Start	Forrige	mm
17000	Strømtangen Fyr	Fredrikstad (Østfold)	17,3	1994	2010	24,9
12800	Mesna - Tyria	Ringsaker (Hedmark)	7,4	1961	1969	12,4

Stasjoner med ny juni-rekord for høy månedsmiddeltemperatur

Stnr	Navn	Kommune	°C	Start	Forrige	°C
99790	Isfjord Radio	Spitsbergen (Svalbard)	3,8	1934	1972	3,3

Stasjoner med ny juni-rekord for lav månedsmiddeltemperatur

Stnr	Navn	Kommune	°C	Start	Forrige	°C
15270	Juvasshøe	Lom (Oppland)	-0,3	1999	2000, 2012	0,0
55290	Sognefjellhytta	Lom (Oppland)	1,5	1978	2000	2,0
40880	Hovden - Lundane	Bykle (Aust-Agder)	6,4	1995	2000, 2012	7,3
78800	Varntresk	Hattfjelldal (Nordland)	6,4	1999	2000	7,4
33890	Vågsli	Vinje (Telemark)	6,9	1995	2012	7,6
51800	Mjølfjell Uh	Voss (Hordaland)	6,2	1999	2000	7,6

63705	Oppdal - Sæter	Oppdal (Sør-Trøndelag)	8,0	1999	2000	8,1
76530	Tjøtta	Alstahaug (Nordland)	9,0	1994	1994	9,1