



Meteorologisk  
institutt

**MET info**

no. 11/2019  
ISSN 1894-759X  
KLIMA  
Oslo, 03.12.2019

# Været i Norge

Klimatologisk månedsoversikt  
November 2019

Lars Grinde, Jostein Mamen og Ketil Tunheim



Stemningsfull gråværsdag ved Strandefjorden i Valdres i slutten av november.  
Foto: Randi Bondli

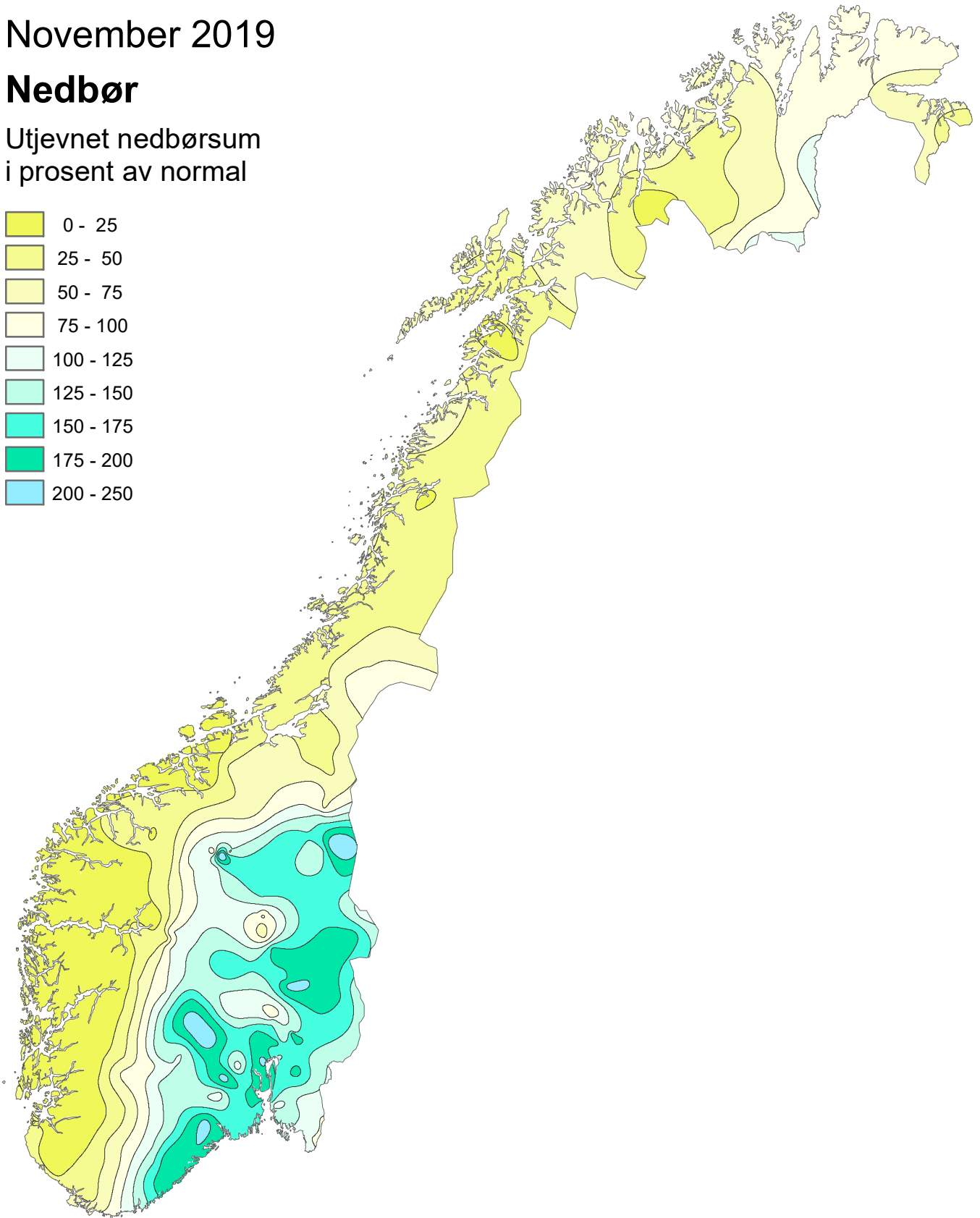
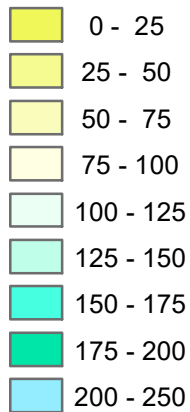
**Månedstemperaturen for hele landet lå 1,0 °C under normalen. Relativt kaldest var det i Troms og Finnmark, der enkelte stasjoner hadde avvik fra 3 til 5 °C under normalen. Noen stasjoner på Østlandet, Sørlandet og Vestlandet hadde månedstemperaturer fra 0,5 til 1 °C over normalen. Månedsnedbøren var 75 % av normalen. Flere stasjoner på Østlandet og Sørlandet fikk fra 200 til over 250 % av den normale nedbøren. På Vestlandet fikk en rekke stasjoner under 25 % av normalen.**

# Klimatologisk månedsoversikt

November 2019

## Nedbør

Utjevnet nedbørsum  
i prosent av normal



Normalperioden er 1961 - 1990

Utgitt: 01.12.2019

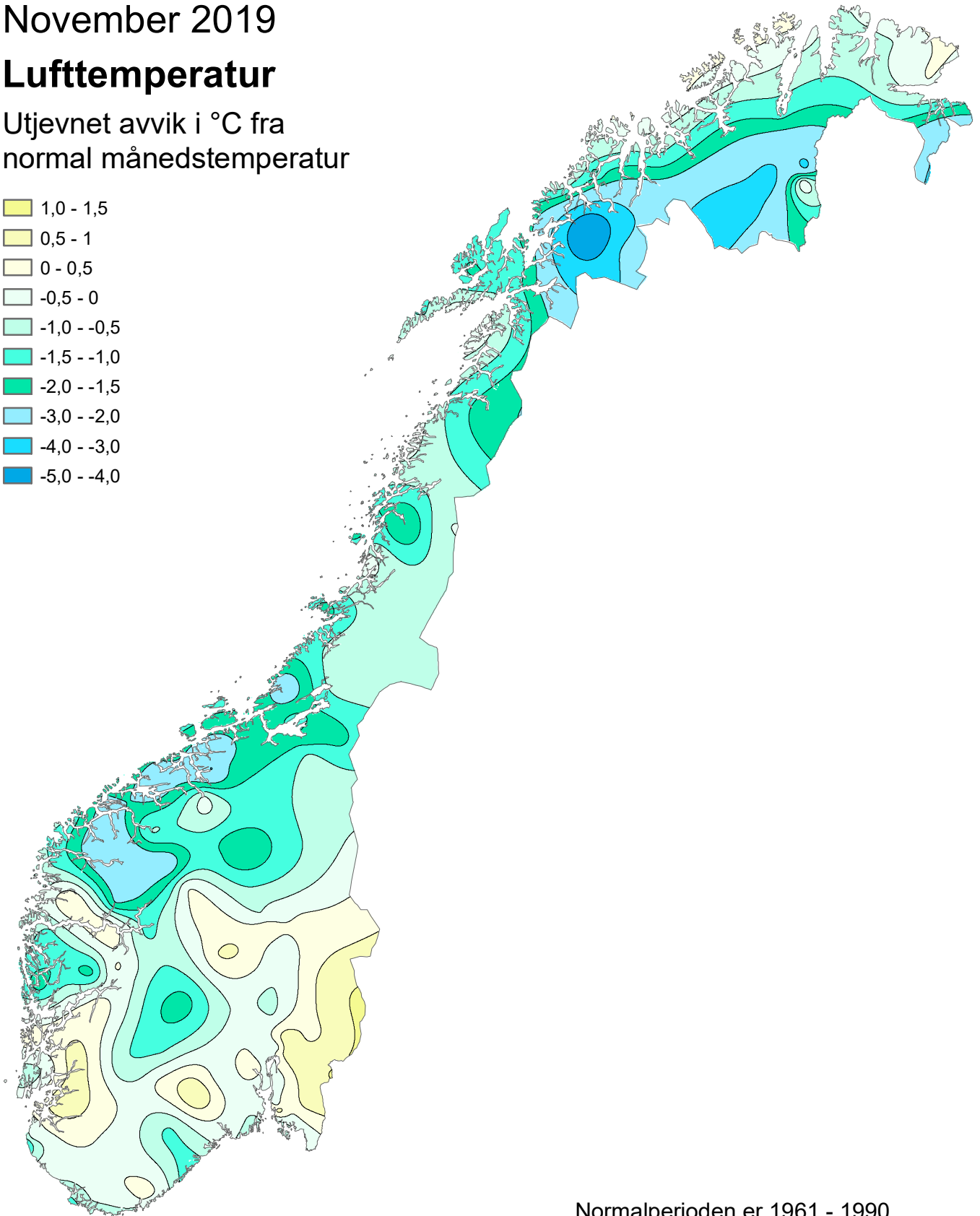

Ved bruk skal Meteorologisk institutt oppgis som kilde.  
<https://www.met.no/publikasjoner/met-info>

# Klimatologisk månedsoversikt

November 2019

## Lufttemperatur

Utjevnet avvik i °C fra  
normal månedstemperatur



Normalperioden er 1961 - 1990.

Utgitt: 01.12.2019

Ved bruk skal Meteorologisk institutt oppgis som kilde.  
<https://www.met.no/publikasjoner/met-info>

# Været i Norge i november 2019: kaldeste siden 2010

Månedstemperaturen for hele landet lå 1,0 °C under normalen. Relativt kaldest var det i Troms og Finnmark, der enkelte stasjoner hadde avvik fra 3 til 5 °C under normalen. Noen stasjoner på Østlandet, Sørlandet og Vestlandet hadde månedstemperaturer fra 0,5 til 1 °C over normalen. Månedsnedbøren var 75 % av normalen. Flere stasjoner på Østlandet og Sørlandet fikk fra 200 til over 250 % av den normale nedbøren. På Vestlandet fikk en rekke stasjoner under 25 % av normalen.

## Lufttemperatur

Månedstemperaturen for hele landet lå 1,0 °C under normalen. Vi må tilbake til 2010 for å finne en kaldere november på landsbasis. Relativt kaldest var det i Troms og Finnmark, der enkelte stasjoner hadde avvik fra 3 til 5 °C under normalen. Noen stasjoner på Østlandet, Sørlandet og Vestlandet hadde månedstemperaturer fra 0,5 til 1 °C over normalen.

De varmeste stasjonene var

- Kvitsøy – Nordbø (Rogaland) 6,1 °C (0,1 °C over normalen)
- Slåtterøy fyr (Bømlo, Hordaland) 5,9 °C (likt med normalen)
- Utsira fyr (Rogaland) og Røvær (Haugesund, Rogaland) 5,8 °C (hvh 0,1 °C under normalen og ingen normal ennå)

De kaldeste stasjonene var

- Kautokeino (Finnmark) -12,8 °C (3,5 °C under normalen)
- Karasjok – Markanjarga (Finnmark) -12,6 °C (3,2 °C under normalen)
- Cuovddatmohkki (Karasjok, Finnmark) -12,2 °C (3,2 °C under normalen)

Høyeste maksimumstemperatur, 11,9 °C, ble registrert 23. november på Vats i Vindafjord (Rogaland). Vi må tilbake til november 2000 for å finne en senere dato for månedens høyeste temperatur. Da var Tafjord (Norddal, Møre og Romsdal) varmest med 16 °C den 26. november. Gjennomsnittet for høyeste maksimumstemperatur i november de siste 30 årene er 16,3 °C, og i perioden 1957-2019 er 11,9 °C den laveste verdien for månedens høyeste temperatur. Laveste minimumstemperatur var -34,4 °C, og ble målt i Kautokeino (Finnmark) allerede 11. november. Gjennomsnittet for laveste minimumstemperatur i november de siste 30 årene er -29,8 °C.

## Nedbør

Månedsnedbøren var 75 % av normalen. Flere stasjoner på Østlandet og Sørlandet fikk fra 200 til over 250 % av den normale nedbøren. På Vestlandet fikk en rekke stasjoner under 25 % av normalen og mange satte rekord for tørreste november noensinne (se rekordtabellen bakerst).

De våteste stasjonene var

- Senumstad (Birkenes, Aust-Agder) 294,1 mm (173 % av normalen)
- Eikeland (Gjerstad, Aust-Agder) 286,1 mm (217 % av normalen)
- Bøylefoss (Froland, Aust-Agder) 280,1 mm (191 % av normalen)

De tørreste stasjonene var

- Eidfjord II (Hordaland) 4,1 mm (3 % av normalen)
- Njøs (Leikanger, Sogn og Fjordane) 8,9 mm (ingen normal ennå)
- Alvdal (Hedmark) 9,4 mm (Ingen normal ennå)

Høyeste døgnnedbør var 67,9 mm, og ble målt på Sande - Lauvkollmyr (Vestfold) 23. november.

## Arktis – november 2019

Bjørnøya var den varmeste stasjonen med en gjennomsnittstemperatur på  $-1,9\text{ °C}$  ( $1,8\text{ °C}$  over normalen). Kvitøya var kaldest med  $-11,3\text{ °C}$  i gjennomsnitt (ingen normal ennå).

Ny-Ålesund hadde en gjennomsnittstemperatur på  $-6,6\text{ °C}$ , noe som er  $3,4\text{ °C}$  over normalen. Middelttemperaturen på Svalbard lufthavn var  $-7,2\text{ °C}$ , som er  $3,1\text{ °C}$  over normalen. Svalbard lufthavn har ikke hatt en eneste månedstemperatur under normalen fra og med desember 2010, dvs 108 måneder på rad. På Hopen var månedstemperaturen  $-4,1\text{ °C}$ , som er  $4,5\text{ °C}$  over normalen. Jan Mayen endte  $1,1\text{ °C}$  over normalen, med en middeltemperatur på  $-2,2\text{ °C}$ .

Månedens høyeste maksimumstemperatur ble målt 22. november. Jan Mayen registrerte da  $3,6\text{ °C}$ . Den laveste minimumstemperaturen ble målt på Kvitøya med  $-27,1\text{ °C}$  den 29. november.

Bjørnøya registrerte mest nedbør av de arktiske stasjonene med  $54,7\text{ mm}$  ( $166\%$  av normalen). Hopen fikk nest mest med  $27,9\text{ mm}$  ( $59\%$  av normalen). Adventdalen var tørrest med  $6,5\text{ mm}$  (ingen normal ennå).

Bjørnøya målte størst døggnedbør av de arktiske stasjonene med  $24,2\text{ mm}$  den 29. november. Dette er den høyeste døggnedbøren som er registrert i november. Den gamle rekorden var  $20,5\text{ mm}$  fra 1972.





FY	STASJON	Tm	Av	Txm	Tnm	Txa	dt	Tna	dt	Rf	RR	RR%	Rxa	dt	T0	T20	Rd1	Skd	Pe	Ov	Fyr	Vek
BU	26820 HOKKSUND									92	105,4	117	34,2	19			12					
BU	26840 KROKSTADELVA - LANGELØKKA										177,3		47,3	19			18					
BU	26852 DRAMMEN - BRAGERNES SKOLE										146,4		42,7	19			17					
BU	26862 DRAMMEN TINGHUS												3,2									
BU	26864 DRAMMEN SYKEHUS										109,1		34,6	19			15					
BU	26872 DRAMMEN - ØREN SKOLE										155,3		44,0	19			14					
BU	26898 DRAMMEN - ÅSSIDEN												40,1									
BU	26900 DRAMMEN - BERSKOG	0,2	0,3	2,1	-1,4	6,8	22	-9,1	7	91	142,7	168	38,3	19	16	0	18				503	0
BU	26934 DRAMMEN - SOLUMSTRAND										190,5		46,8	19			18					
BU	27010 KONNERUD	-0,6		1,2	-2,4	4,5	22	-9,9	7	92	203,8		43,2	19	19	0	21				527	0
BU	27015 DRAMMEN - JARLSBERGVEIEN										85,9		33,8	19			13					
BU	28380 KONGSBERG BRANNSTASJON	-1,3	-0,3	0,5	-2,8	3,7	17	-10,1	7	90	163,5	210	42,0	19	19	0	18	6,9	2	22	548	0
BU	28750 FLESBERG												0,0									
BU	28922 VEGGLI II	-2,4	-0,6	-0,3	-4,3	3,2	1	-11,7	30	91	137,4	218	20,5	19	26	0	16				581	0
BU	29350 UVDAL KRAFTVERK										139,1	208	46,8	19			19					
BU	29600 TUNHOVD										79,0	176	28,5	19			12					
BU	29720 DAGALI LUFTHAVN	-6,2	-1,7	-2,6	-10,7	1,1	22	-23,5	20	88					30	0					695	0
VE	26990 SANDE - GALLEBERG												41,0									
VE	26996 SANDE - LAUVKOLLMYR	-2,2		-0,2	-4,7	3,1	22	-15,9	30	97	195,6		67,9	23	26	0	7				577	0
VE	27120 HORTEN - NYKIRKE										253,0		39,0	19			19					
VE	27160 HORTEN II										204,7	211	40,8	19			18					
VE	27270 TØNSBERG - KILEN										203,8		30,5	19			20					
VE	27301 RAMNES - BERG										214,4	179	33,5	13			20					
VE	27315 RAMNES - KILE VESTRE									92	164,0		30,6	19			16					
VE	27330 TØNSBERG - TARANRØD										186,4		22,6	19			19					
VE	27400 NØTTERØY - FØYNLAND										140,8		24,0	19			16					
VE	27403 NØTTERØY - KNARRBERG										169,2		26,6	19			17					
VE	27406 NØTTERØY - TORØD										194,6		25,4	19			20					
VE	27420 TJØME	1,9	-0,5	3,8		7,5	22				164,9	165	24,0	19		0	17				453	4
VE	27433 NØTTERØY - TENVIK										199,4		25,5	19			19					
VE	27435 NØTTERØY - VESTSKOGEN										193,7		23,5	22			19					
VE	27450 MELSOM	1,2	-0,5	2,8	-0,3	7,2	22	-8,1	30	90	210,1	172	28,2	19	15	0	20				475	2
VE	27460 NØTTERØY - BORGHEIM										186,2		26,8	19			18					
VE	27500 FÆRDER FYR	3,9	-0,7	5,1	2,9	8,3	1	-0,7	6	86					2	0					393	13
VE	27600 SANDEFJORD																					
VE	27770 STOKKE - SOLLI										220,8	180	39,0	13			20					
VE	27780 TJØLLING	1,8	-0,7							90	177,6	162	22,8	19			18				455	4
VE	27800 HEDRUM										184,3	162	40,0	13			18					
VE	29950 SVENNER FYR	3,0	-0,9	4,6	1,6	8,3	2	-2,7	7						9	0					421	8
VE	30000 LARVIK										183,3	152	28,0	13			18					
TE	30248 BREVIK										140,0	136	29,9	13			15					
TE	30249 LANGANGEN										170,6		38,7	13			19					
TE	30255 PORSGRUNN - ÅS	1,5		2,9	0,3	7,0	22	-3,6	6	88	150,0		32,3	19	12	0	17				465	1
TE	30258 PORSGRUNN - KLEVSTRAND										127,2		27,6	19			13					
TE	30261 PORSGRUNN										152,2	146	34,4	13			16					
TE	30270 PORSGRUNN - KJØLNES										127,2		30,4	19			14					
TE	30320 SKIEN - ELSTRØM										154,9	163	35,0	19			15					
TE	30330 GJERPEN - ÅRHUS																					
TE	30380 GODAL									86	145,1	118	31,5	19			17					
TE	30530 NOTODDEN																					
TE	30650 NOTODDEN FLYPLASS	-0,8	0,3	1,4	-2,4	4,9	17	-10,6	30	90			95	25,6	19	16	0				534	0
TE	31080 TESSUNGDALEN - BAKKHUS										65,3	95	25,6	19			14					
TE	31400 FYRRIEGG	-4,2		-2,6	-5,7	0,8	19	-12,2	8	86	165,9		63,1	19	30	0	18				635	0
TE	31410 RJUKAN										102,4	128	29,5	19			15					
TE	31620 MØSSTRAND II	-4,2	-1,0	-2,0	-6,5	2,0	17	-12,6	7	86	111,0	135	29,1	19	30	0	20				635	0
TE	31970 GAUSTATOPPEN																					
TE	32060 GVARV - NES	0,6	0,7	2,3	-0,9	5,2	17	-6,5	30	81	96,7	129	31,1	19	13	0	15				493	0
TE	32220 LIFJELL - ØYSTEINNATTEN	-4,8		-3,4	-6,1	0,0	19	-13,0	8		208,3		59,7	19	30	0	22				654	0
TE	32240 BØ									82	98,4	131	25,4	19			13					
TE	32350 ÅMOTSDAL										91,3	91	23,4	19			15					
TE	32780 HØIDALEN I SOLUM										210,1	204	42,8	19			19					
TE	32850 KVITSEID - MOEN										111,4	136	29,5	19			16					
TE	32890 HØYDALSMO II	-2,9	0,1	0,1	-5,6	3,5	17	-18,6	30	90	112,4	125	25,8	19	27	0	18				597	0
TE	33250 RAULAND										74,9	96	26,0	19			13					
TE	33300 HONNEGRASNUTEN	-5,4		-4,0	-6,8	-0,4	19	-12,7	7						30	0					671	0
TE	33890 VÅGSLI	-3,9	-0,9	-1,3	-6,8	1,9	17	-18,5	20	87	56,1	47	17,1	19	29	0	13				627	0
TE	33950 HAUKELISETER TESTFELT	-4,2		-2,3	-6,5	0,9	22	-16,5	20	85	53,3		14,6	19	30	0	12				637	0
TE	34130 JOMFRULAND	3,0	-0,5	4,4	1,8	8,5	23	-1,5	8	88					10	0					419	6
TE	34580 DRANGEDAL-REFSDALSKIEN										202,3		44,5	19			19					
TE	34800 TØRDAL - SUVVDØLA										202,8		29,7	23			20					
TE	34900 POSTMYR I DRANGEDAL										249,6	200	37,6	19			21					
TE	37230 TVEITSUND	0,1	-1,0	1,8	-1,5	4,2	22	-8,4	8	88	150,7	137	33,9	13	14	0	18				507	0
TE	37500 FOLDSÆ										130,9	151	31,0	19			21					
AA	35090 EIKELAND										286,1	217	50,4	22			21					
AA	35210 GJERSTAD JERNBANESTASJON	1,5		3,0	0,0	6,8	22	-6,3	6	86	209,7		37,1	19	13	0	20				466	1
AA	35860 LYNØR FYR	3,1	-1,2	4,7	1,8	8,1	22	-1,8	8	77					9	0					417	7
AA	36110 ARENDAL BRANNSTASJON II										247,7		40,2	23			21					
AA	36200 TORUNGEN FYR	3,7	-0,9	5,2	2,3	8,7	22	-1,5	8	85			24,7		4	0					398	13
AA	36330 ARENDAL LUFTHAVN	1,7		3,4	0,2	7,9	23	-4,8	6	92					12	0					460	3
AA	36490 BØYLEFOSS										280,1	191	45,5	23			19					
AA	36560 NELAUG			2,7	0,1	7,6	23	-5,7	6	88	274,7	198	45,0	19	12	0	19	6,8	2	23		
AA	38140 LANDVIK	3,0	-0,2	4,7	1,6	9,2	22	-3,7	30	85	261,6	183	42,8	23	11	0	21				419	8
AA	38421 SENUMSTAD										294,1	173	43,9	19			20					
AA	38600 MYKLAND										195,2	153	31,3	19			18					
AA	38730 HYNNEKLEIV	0,7		2,5	-1,0	7,0	23	-9,0	7	91	187,7		34,7	23	15	0	19				490	1





FY	STASJON	Tm	Av	Txm	Tnm	Txa	dt	Tna	dt	Rf	RR	RR%	Rxa	dt	T0	T20	Rd1	Skd	Pe	Ov	Fyr	Vek	
HO	50150 HATLESTRAND											9,7	4	2,8	19			5					
HO	50175 AUSTEVOLL	4,8		6,8	3,1	10,3	21	-1,9	11			55,5		24,1	13	3	0	8				367	22
HO	50310 KVAMSKOGEN - JONSHØGDI	0,0	-0,7	2,7	-2,7	7,4	22	-10,1	11	78		19,5	6	4,4	19	23	0	7				511	1
HO	50351 SAMNANGER II													6,5									
HO	50450 FANA - STEND																						
HO	50500 FLESLAND	2,7	-1,2	5,1	0,5	8,1	22	-5,1	10	80		51,7	25	21,9	13	15	0	6	4,5	7	11	428	5
HO	50503 SÆDALEN											70,1		27,0	13			9					
HO	50540 BERGEN - FLORIDA	3,0	-1,6	5,9	0,9	11,7	22	-4,7	11	80		55,6	22	28,0	13	12	0	7	4,8	7	10	420	8
HO	50570 SKREDDERDALEN									86		57,7		21,5	13			9					
HO	50810 ÅSANE											50,0		12,5	13			9					
HO	50865 GULLFJELLET									84		72,3		37,3	13			9					
HO	51010 FOSSMARK	3,4		5,5	1,7	10,9	22	-3,9	11	68		32,8		18,6	13	7	0	4				407	14
HO	51250 ØVSTEDAL											27,0	8	8,5	13			5					
HO	51440 EVANGER									89		24,3		7,1	5			6					
HO	51470 BULKEN	-0,4		1,9	-2,6	7,2	22	-10,1	11	84		16,5	8	8,9	19	23	0	5				521	0
HO	51530 VOSSEVANGEN	-0,9	-1,6	2,0	-3,3	6,2	2	-11,8	11	88		17,5	12	9,1	19	24	0	3				536	0
HO	51800 MJØLFJELL UH	-1,4	0,0	1,4	-4,3	7,0	25	-12,7	11	73		10,5	6	5,9	19	24	0	3				551	1
HO	51990 MYRKDALEN-VETLEBOTN	-1,9		0,3	-4,3	5,9	22	-12,1	11			36,9		13,2	19	26	0	6				568	0
HO	52170 EKSINGEDAL											19,6	7	5,5	19			5					
HO	52310 MODALEN III	1,4		3,8	-0,8	9,1	22	-6,9	11							16	0					467	6
HO	52400 EIKANGER - MYR											29,2	12	9,8	13			5					
HO	52475 BLOMVÅG - SELE											44,1		17,2	14			8					
HO	52535 FEDJE	4,9	-0,7	6,5	3,4	10,2	22	-0,8	11	73						2	0					364	21
HO	52750 FRØYSET											43,9	18	10,4	14			7					
HO	53160 JORDALEN - NÅSEN											18,6	9	7,8	19			4					
HO	53530 MIDTSTOVA	-4,7		-3,0	-6,9	1,0	25	-14,6	11	79		13,5		8,2	19	30	0	3				651	0
SF	52860 TAKLE	3,0	-1,0	5,4	1,0	10,4	22	-4,8	11	76		31,5	8	9,1	14	8	0	6				421	8
SF	52930 BREKKE I SOGN											50,3	13	13,9	30			6					
SF	52970 SØREBØ											12,5		7,1	13			4					
SF	52990 ORTNEVIK											20,6	13	10,5	13			4					
SF	53130 FRESVIK											14,1	13	10,5	19			2					
SF	53480 KLEVAVATNET	-3,3		-1,3	-5,8	3,0	24	-12,3	20	75		38,9		11,7	19	26	0	11				609	0
SF	53680 FLÅM - JOASETBERGI	-2,8		-1,0	-4,6	3,6	22	-12,0	11	77		22,8		11,3	19	28	0	5				593	0
SF	53700 AURLAND																						
SF	54110 LÆRDAL IV	0,2	-1,0	3,4	-2,5	10,8	22	-7,8	12	76		17,4	36	8,4	19	22	0	4				504	0
SF	54320 BORGUND - LO																						
SF	54420 ØLJUSØ PUMPEKRAFTVERK																						
SF	54600 MARISTOVA											26,4	37	14,5	19			5					
SF	54780 ØVRE ÅRDAL																						
SF	55300 SKJOLDEN											25,9		19,8	19			3					
SF	55420 JOSTEDALEN - BREHEIMSENTERET	-3,2		0,0	-6,4	4,2	28	-14,7	11	91						29	0					607	0
SF	55425 SPØRTEGGBU	-6,8																				715	0
SF	55550 HAFSLO											28,2	23	15,4	19			5					
SF	55670 VEITASTROND											29,5	16	10,0	19			4					
SF	55700 SOGNDAL LUFTHAMN	-1,1	-0,4	0,9	-3,5	5,6	22	-10,5	11	81						24	0					544	0
SF	55730 SOGNDAL - SELSENG											31,3	18	13,6	19			7					
SF	55770 NJØS	2,9		4,9	0,8	10,1	22	-4,9	11	67		8,9		6,6	19	13	0	2				424	9
SF	55820 FJÆRLAND - BREMUSEET	-1,6	-2,0	1,7	-4,6	10,4	22	-11,9	11	95		16,4	8	4,3	19	28	0	7				558	0
SF	55928 BALESTRAND - BALE									81		23,6		10,2	19			4					
SF	55930 BALESTRAND BRANNSTASJON																						
SF	56010 HØYANGER VERK											18,0	7	9,0	13			4					
SF	56320 LAVIK											29,7	12	10,0	13			6					
SF	56400 YTRE SOLUND											32,0	15	8,8	14			7					
SF	56420 FURENESET	2,0		5,1	-0,5	9,3	25	-5,2	9	77		25,4		8,4	14	18	0	6				449	6
SF	56520 HOVLANDSDAL											26,6	7	7,0	14			4					
SF	56850 VIKSDALEN I GAULAR											18,4		6,1	13			5					
SF	56960 HAUKEDAL	-0,7		2,6	-3,7	9,2	22	-11,7	11	82		18,1	7	4,5	1	23	0	5				530	4
SF	57000 FØRDE LH - BRINGELAND	1,1	0,4	3,4	-1,3	9,3	24	-8,3	11	73						20	0					478	6
SF	57340 JØLSTER - KVAMSFJELLET	-2,5		-0,8	-4,1	4,6	22	-9,9	11							26	0					584	0
SF	57390 SKEI I JØLSTER											16,2	9	3,7	19			5					
SF	57480 BOTNEN I FØRDE											23,1	8	6,0	30			5					
SF	57660 EIMHJELLEN											26,3	8	10,6	14			6					
SF	57710 FLORØ LUFTHAMN	3,7	-0,8							71												401	14
SF	57770 YTTERØYANE FYR	5,6	-0,2	6,9	4,4	11,0	22	0,6	11	65						0	0					342	36
SF	57790 MYKLEBUSTFJELLET	-0,5		1,1	-1,9	6,0	25	-7,1	10							22	0					524	0
SF	57810 SVELGEN II											47,0	15	20,3	30			5					
SF	57850 DAVIKNES											48,2	17	16,5	30			6					
SF	57940 ÅLFOTEN II											39,1	14	17,9	30			5					
SF	57990 GJENGEDAL											15,4	6	11,5	30			3					
SF	58070 SANDANE											21,8	15	6,0	19			6					
SF	58100 SANDANE LUFTHAMN	0,1	-2,2	2,0	-1,4	7,5	23	-6,1	10	86						20	0					507	0
SF	58320 MYKLEBUST I BREIM											26,0	14	6,3	30			6					
SF	58390 INNVIK - HEGGDAL											12,3		4,6	19			4					
SF	58480 OLDEDALEN											21,1	13	9,8	30			5					
SF	58780 NORDFJØRDEID - NYMARK											38,0	16	11,6	30			6					
SF	58860 TROLLEDALSEGGA	-2,8		-1,1	-4,3	5,1	25	-10,3	10							26	0					594	0
SF	58900 STRYN - KROKEN	-1,7	-2,7	1,2	-4,0	7,9	23	-10,3	11	85		29,7	16	15,8	30	27	0	5				560	0
SF	58960 HORNINDAL											45,5	22	20,6	30			7					
SF	59110 KRÅKENES	4,5	-1,0	5,9	3,4	10,7	23	-1,2	11	70						3	0					375	21
SF	59250 REFVIK											60,0		17,5	1			8					
SF	59450 STADLANDET	1,8		3,9	-0,2	9,4	23	-5,9	11	77		87,1	33	19,0	1	13	0	9				456	0
MR	59680 ØRSTA-VOLDA LUFTHAMN	-3,2	-5,4	-0,1	-6,0	9,7	23	-13,0	12	91						28	0					605	0
MR	59695 ØRSTA - EITREFJELL	-1,3		0,8	-4,0	6,6	25	-11,5	11	70		48,2		19,9	30			6				549	0
MR	59800 SVINØY FYR	4,9	-0,8	5,9	3,9	9,6	23	-0,7	11	69						1	0					362	

FY	STASJON	Tm	Av	Txm	Tnm	Txa	dt	Tna	dt	Rf	RR	RR%	Rxa	dt	T0	T20	Rd1	Skd	Pe	Ov	Fyr	Vek	
MR	60240 ÅKERNESET									74	72,1		39,9	30			7						
MR	60640 VALLDAL - MURI	0,7		3,4	-1,2	9,0	23	-7,6	10	69	35,4		17,2	30	22	0	6				489	2	
MR	60650 LINGE									76	32,2	21	18,0	30			5						
MR	60800 ØRSKOG	0,6		3,8	-2,1	10,2	23	-8,9	10	76	36,8	21	15,9	30	22	0	5				491	5	
MR	60810 LEBERGSFJELLET	-1,0		0,7	-2,5	6,8	25	-8,2	11	68				25	0						539	0	
MR	60945 ÅLESUND IV	2,6	-1,7	5,3	0,6	10,4	22	-4,4	11	75				10	0						433	6	
MR	60990 VIGRA	2,7	-2,0	4,8	0,1	9,3	22	-5,6	11	75	36,3	23	7,9	1	10	0	7	4,5	9	10	429	3	
MR	61060 REKDAL	2,0		3,6	0,3	9,1	23	-4,8	12	83				11	0						450	3	
MR	61410 MANNEN	-6,4		-4,2	-8,2	0,9	25	-14,8	11	71	61,0		25,8	30	30	0	8				701	0	
MR	61420 MARSTEIN	-0,2		2,0	-2,5	7,6	22	-11,4	10	71	32,9		10,3	19	24	0	5				517	3	
MR	61820 ERESFIORD									78	46,3	32	16,7	19			4						
MR	62270 MOLDE LUFTHAVN	0,3	-2,5	2,9	-2,5	6,8	2	-8,1	12	78				23	0						502	0	
MR	62295 MOLDE - HINDALSØRA	-1,5		1,8	-4,5	6,9	1	-10,7	11	78	51,5		15,7	1	27	0	6				555	0	
MR	62480 ONA II	4,1	-1,3	5,3	2,9	9,4	23	-2,2	11	70				4	0						388	17	
MR	62700 HUSTADVATN	-0,1		2,4	-2,7	9,8	23	-8,3	12	84	36,5	17	10,9	29	23	0	6				514	0	
MR	62900 EIDE PÅ NORDMØRE									74	46,1	20	16,4	1			6						
MR	62980 GJEMNES - REINSFJELLET	-3,3		-1,5	-4,9	4,9	25	-10,9	10	62	38,3	32	13,9	19			6				609	0	
MR	63100 ØKSENDAL									73													
MR	63420 SUNNDALSØRA III	2,6	-0,4							73									4,3	10,1	11,0	434	9
MR	64300 KRISTIANSUND - KARIHOLA									78	37,8		18,7	1			7						
MR	64320 KRISTIANSUND ELVERK									73					16	0							
MR	64330 KRISTIANSUND LUFTHAVN	1,4	-1,9	3,5	-0,5	8,5	23	-5,8	11	73				16	0						467	2	
MR	64510 TINGVOLL	-0,3	-2,3	1,8	-2,1	8,9	23	-7,2	9	83	21,6		5,2	1	22	0	5				520	0	
MR	64700 INNERDALEN	-2,2		1,1	-5,5	8,4	21	-12,4	10	77	68,1	46	25,1	30	27	0	6				575	1	
MR	64760 SURNADAL - SYLTE									85	11,6	9	8,2	1			2						
MR	64870 TÅGDALEN	-2,8	-2,0	0,1	-5,1	7,0	22	-12,6	9	74	53,1	51	12,4	19	28	0	6				593	0	
MR	65310 VEIHOLMEN	3,6	-1,3	5,1	2,3	8,4	1	-2,3	11	75				4	0						402	10	
MR	65370 SMØLA - MOLDSTAD																						
TL	10300 HÅSJØEN - SOLGLØTT									94	78,8		24,7	19			10						
TL	10380 RØROS LUFTHAVN	-5,9	-0,7	-2,4	-9,5	2,8	24	-24,5	4	94	50,6	133	17,5	20	29	0	8	6,4	3	19	688	0	
TL	10600 AURSUND									88	44,3	76	15,6	20			9						
TL	10800 SØLENDET	-5,5		-2,9	-8,1	1,8	22	-18,5	4	88	52,6		12,1	20	29	0	15				675	0	
TL	63630 TROLLHEIMEN - STORHORNET	-7,0		-4,7	-9,2	2,3	21	-14,6	3	73				30	0						721	0	
TL	63705 OPPDAL - SÆTER	-3,2	-1,2	-0,1	-6,5	6,4	24	-16,3	9	73	26,8	60	11,3	20	27	0	5				606	0	
TL	63820 DRIVDALEN	-3,6		-0,8	-6,1	6,1	24	-13,8	9	76	27,1		8,7	20	27	0	5				617	0	
TL	65230 HEMNE - LENES									77	36,8	23	12,2	19			5						
TL	65270 SØVATNET									75													
TL	65451 HITRA - SANDSTAD II	1,8		4,0	-0,7	8,9	22	-6,1	12	77	37,2		10,9	19	15	0	7				458	2	
TL	65940 SULA	3,2	-1,1	4,7	2,0	8,4	1	-2,5	11	75				7	0						413	7	
TL	66150 ORKDAL - THAMSHAMN	-3,4	-2,2	-0,1	-5,8	7,3	23	-13,5	12	88	27,2	32	10,7	20	27	0	7				611	0	
TL	66620 RENNEBU - RAMSTAD									84	38,3	64	11,6	20			6						
TL	67140 SKJETLEIN									88	24,4		11,0	22			7						
TL	67280 SØKNEDAL	-3,6	-1,3	-0,3	-6,5	5,5	22	-15,5	9	88	33,2	57	9,0	20	26	0	9				618	0	
TL	67560 KOTSØY	-3,8	-1,2	-0,8	-6,0	6,1	23	-15,3	9	99	31,2	48	12,6	20	29	0	8				624	0	
TL	67780 ÅLEN									77	57,4	88	14,8	20			9						
TL	68010 TRONDHEIM - HØVRINGEN									83	34,4		11,0	20			7						
TL	68050 LADE									86	32,1		12,8	20			5						
TL	68120 SAUPSTAD	-2,4		1,0	-5,2	7,2	22	-13,1	9	86	39,5		13,6	20	27	0	6				581	0	
TL	68125 SVERRESBORG	-2,3		0,6	-4,7	6,1	22	-11,1	9	87	42,2		12,9	20	27	0	7				578	0	
TL	68230 TRONDHEIM - RISVOLLAN									91	35,2		12,2	20			6						
TL	68270 LØKSMYR									81	48,7	56	17,0	20			8						
TL	68290 SELBU II	-1,9	-0,9	1,5	-4,7	6,8	22	-11,2	9	81	29,5	46	12,2	20	26	0	7				567	1	
TL	68420 AUNET									80	33,4	48	8,9	20			6						
TL	68840 STUGUDAL - KÅSEN									80	51,1	70	19,7	20			8						
TL	68860 TRONDHEIM - VOLL	-1,2	-1,7	1,7	-3,7	7,0	22	-11,5	9	80	37,1	53	12,8	20	24	0	7				545	0	
TL	69020 RANHEIM									80			15,7										
TL	69100 VÆRNES	-1,0	-1,9	2,2	-4,2	8,6	22	-10,5	9	80	26,2	37	10,6	20	25	0	5	4,6	7	9	539	2	
TL	69150 KVITHAMAR	-1,2	-1,8	2,1	-4,4	7,8	22	-10,8	9	81	35,2	49	14,5	20	25	0	5				545	1	
TL	69380 MERÅKER - VARDETUN	-2,8	-1,6	0,8	-5,9	7,6	22	-15,2	5	84	43,5	49	17,0	20	28	0	8				594	1	
TL	69420 KLUKSDAL									80	57,9	64	21,9	20			9						
TL	69550 ØSTÅS I HEGRA									80	37,3	39	15,5	20			6						
TL	69655 FROSTA	0,0	-1,2	2,4	-2,4	7,0	1	-8,3	9	80	30,4	40	12,4	20	22	0	5				510	0	
TL	69960 BURAN									85	44,4	73	16,2	19			6						
TL	70510 VERA II									85	67,2		28,4	20			11						
TL	70680 MÆRE III	-1,4		1,1	-4,0	6,2	22	-10,4	5	85	39,6	60	19,0	19	25	0	5				552	0	
TL	70820 UTGÅRD									82	60,0	71	22,2	19			7						
TL	70850 SNÅSA - KJEVLIA	-2,6	-0,7	0,3	-6,1	5,8	22	-17,2	5	82	65,6	86	22,3	20	25	0	7				589	0	
TL	70930 SNÅSA - NAGELHUS									84	66,3	76	21,8	20			8						
TL	71000 STEINKJER - SØNDRE EGGE	-1,4	-0,9							84			14,5		24	0					553	0	
TL	71200 MOSVIK - TRØAHAUGEN									82	46,3	47	18,4	19			5						
TL	71280 LEKSVIK - MYRAN									82	53,8	38	22,4	19			6						
TL	71320 RISSA III	-0,5		2,0	-2,9	7,3	22	-8,7	12	82	39,2		9,2	1	24	0	7				527	1	
TL	71550 ØRLAND III	1,0	-1,6	3,1	-1,3	7,9	22	-7,4	10	80	38,3	39	9,9	19	16	0	7	4,5	7	5	481	3	
TL	71780 ÅFJORD II	-1,4	-2,4	1,6	-4,3	7,6	22	-10,9	9	86	48,6	37	13,1	20	26	0	7				553	2	
TL	71810 ÅFJORD - MOMYR									73	62,1	32	14,9	19			6						
TL	71850 HALTEN FYR	3,6	-0,8	4,9	2,5	8,3	23	-3,2	11	73				7	0						403	11	
TL	71900 BESSAKER									69	47,9	44	13,9	19			7						
TL	71990 BUHOLMRÅSA FYR	2,6	-1,3	4,3	1,0	8,9	22	-5,6	10	69				12	0						433	7	
TL	72580 NAMSOS LUFTHAVN	-1,3	-0,8	1,1	-3,5	6,8	22	-10,5	9	85				23	0						549	0	
TL	72650 OVERHALLA - UNNSET									89	53,8	46	14,3	20			6						
TL	72710 OVERHALLA - SKOGMO									91													
TL	73250 SØRLI									91	40,												

FY	STASJON	Tm	Av	Txm	Tnm	Txa	dt	Tna	dt	Rf	RR	RR%	Rxa	dt	T0	T20	Rd1	Skd	Pe	Ov	Fyr	Vek
TL	74350 NAMSSKOGAN	-3,3	-0,8	-0,5	-6,4	5,9	22	-14,8	11	84	50,2	48	13,9	30	28	0	8				608	0
TL	75020 OTTERØY										41,0	29	11,5	20			6					
TL	75100 LIAFOSS																					
TL	75220 RØRVIK LUFTHAVN	0,5	-1,7	2,9	-2,1	8,3	22	-9,2	6	81					18	0					496	3
TL	75410 NORDØYAN FYR	2,7	-1,0	4,1	1,4	7,9	22	-3,9	10						11	0					429	5
TL	75550 SKLINNA FYR	3,0	-0,7	4,4	1,7	7,9	23	-3,0	10						8	0					419	6
NO	76100 ØKSNINGØY										37,9	28	8,4	20			9					
NO	76240 SØMNA - KVALØYFJELLET	-0,4		1,2	-1,7	6,8	23	-8,1	10	77					18	0					522	0
NO	76250 SØMNA - STEIN										59,3	42	13,5	20			7					
NO	76330 BRØNNØYSUND LUFTHAVN	1,8	-0,4	3,7	0,1	8,4	21	-5,3	10	72					16	0					457	5
NO	76450 VEGA - VALLSJØ	0,8	-1,7	3,1	-1,7	7,5	23	-10,1	11	79	81,6	76	17,8	16	17	0	10	3,8	8	0	487	2
NO	76530 TJØTTA										56,5	57	21,3	2			8					
NO	76750 SANDNESSJØEN LH - STOKKA	1,0	-1,5	2,9	-1,2	9,1	22	-7,9	10	72					16	0					481	4
NO	77230 MOSJØEN LUFTHAVN	-4,6	-2,0	-1,6	-7,3	6,4	20	-17,8	11	87	38,2	26	17,3	2	27	0	6				647	0
NO	77280 LAKSFORS									88	35,4		9,9	30			6					
NO	77425 MAJAVATN V	-4,2	-1,0							83	24,6	22	7,9	30			5				636	0
NO	77490 KAPPFJELLET	-5,9		-4,3	-7,5	0,7	21	-15,4	9						30	0					688	0
NO	78360 SELJELIA	-3,7		-1,3	-5,9	6,1	20	-14,3	11	87	31,5		9,2	2	27	0	7				621	0
NO	79220 SKAMDAL	-2,1		-0,2	-4,0	7,7	20	-10,8	9	80	21,3		7,1	30	22	0	6				572	0
NO	79600 MO I RANA LUFTHAVN	-4,1	-0,8	-1,2	-7,4	7,4	20	-16,5	11	80					26	0					634	0
NO	79700 STORFORSHEI	-6,0		-2,2	-9,7	6,5	20	-23,1	11	82	14,4		4,5	24	27	0	5				690	0
NO	79762 DUNDERLANDSDALEN - NYLÆNGET										30,5		11,6	30			8					
NO	79764 HJARTÅSEN	-6,2		-3,1	-9,9	4,8	20	-20,5	10	82	27,6		9,4	30	28	0	8	5,8	3	15	697	0
NO	80102 SOLVÆR III	2,3	-0,7	3,8	1,1	8,2	23	-4,1	10	73					12	0					440	6
NO	80200 LURØY	0,6		2,7	-1,4	8,7	21	-7,8	10	69	115,8	43	41,6	16	17	0	15				493	4
NO	80340 TRÆNA - HUSØY										61,2	60	11,5	16			14					
NO	80610 MYKEN	3,3	-0,1	4,6	1,9	8,2	20	-2,8	30	71	43,8	49	13,8	16	9	0	12	5,8	3	14	411	10
NO	80700 GLOMFJORD	0,8	-0,9	2,7	-1,1	8,9	23	-6,4	9	68					18	0					486	4
NO	80705 GLOMFJORD - SKIHYTTA	-1,6		0,1	-3,1	6,5	21	-8,6	11		78,2		16,2	30	24	0	9				559	0
NO	80707 GLOMFJORD - TVERRFJELLET	-4,5													30	0					644	0
NO	80740 REIPÅ	-1,1		2,0	-4,7	9,9	20	-12,6	11	87	97,1	68	27,0	5	27	0	10				544	2
NO	80880 SANDHORNØYA - VÅTVIKFJELLET	-3,3		-1,4	-4,9	4,9	22	-11,9	10						27	0					608	0
NO	81650 SALTDAL - NORDNES	-4,7	-1,7	-1,2	-7,7	7,2	20	-20,2	11	84	23,7	33	7,5	1	27	0	5				652	0
NO	81775 LØNSDAL STASJON	-5,2		-2,7	-8,5	3,7	23	-17,6	10	77	31,7		13,5	30	28	0	7				667	0
NO	82000 SETSÅ	-2,3	-1,3	0,8	-5,5	7,8	23	-16,7	11	75	30,4	40	10,0	5	26	0	6				579	2
NO	82110 VALNESFJORD	-2,1	-1,3	0,8	-4,7	6,8	20	-15,0	11	77	58,1	63	18,4	4	24	0	9				572	1
NO	82290 BODØ VI	0,2	-1,0	2,2	-1,9	7,8	20	-7,8	9	74	67,1	67	17,3	5	18	0	10	5,0	4	9	505	1
NO	82310 BODØ - SKIVIKA									74	49,3		20,0	5			8					
NO	82410 HELLIGVÆR II	2,4	-0,1	3,6	1,0	7,8	20	-4,3	9	69					12	0					439	6
NO	82530 KJERRINGØY - OS										45,8	42	8,5	26			9					
NO	82650 VALLIORD										44,2	33	14,8	1			10					
NO	82720 SISOVATNET	-4,1		-2,1	-6,1	5,7	20	-13,1	9		51,1		10,7	1	28	0	11				634	0
NO	82840 STYRKESNES - HESTVIKA										57,4	44	14,7	1			9					
NO	83300 STEIGEN										25,6	25	5,6	25			10					
NO	83520 TØMMERNESET										47,8	33	18,0	5			9					
NO	84070 BJØRKÅSEN																					
NO	84190 SKJOMEN - STIBERG																					
NO	84210 LOSISTUA												3,9									
NO	84500 STRAUMSNES	-2,5		0,0	-4,8	8,3	20	-11,4	29	69	57,8		10,1	3	28	0	9				585	0
NO	84630 NARVIK - FAGERNESFJELLET	-5,8		-4,3	-7,2	4,1	22	-12,9	9						30	0					684	0
NO	84701 NARVIK SENTRUM									79	57,2		11,1	3			8					
NO	84880 KATTERAT	-4,1		-1,8	-6,5	5,5	20	-13,4	29	71	78,3		15,0	3	30	0	9				634	0
NO	84900 BJØRNFJELL	-6,9	-0,9	-4,2	-10,2	4,1	21	-19,9	11	91	73,3	86	15,3	1	30	0	9				718	0
NO	84970 EVENES LUFTHAVN	-3,0	-1,7	0,3	-7,0	7,4	20	-20,8	10	82					27	0					599	0
NO	85040 ROTVÆR	1,4		2,8	0,1	8,0	20	-4,6	9	73					14	0					467	3
NO	85380 SKROVA FYR	2,6	0,1	4,0	0,9	8,7	20	-3,9	30	70					11	0		5,0	5	8	433	7
NO	85450 SVOLVÆR LUFTHAVN	1,4	-0,3	3,0	-0,5	8,6	20	-5,7	10	74					18	0					468	3
NO	85560 LEKNES LUFTHAVN	0,3	-1,0	2,7	-3,0	8,5	20	-13,0	11	81	95,0		15,3	30	21	0	17				502	3
NO	85840 VÆRØY HELIPORT	3,3	-0,2	4,5	1,8	8,0	20	-3,8	30	73					6	0					411	10
NO	85890 RØST LUFTHAVN	3,3	0,1	4,5	1,6	8,0	20	-3,1	30	77	68,8	87	8,5	19	6	0	19				412	9
NO	86070 VESTVÅGØY - HIMMELTINDEN																					
NO	86500 SORTLAND	-0,5	-1,3	1,7	-3,0	8,7	20	-8,0	29	83	66,0	45	12,3	1	25	0	13	4,6	8	11	526	3
NO	86520 SORTLAND - KLEIVA	-0,7	-1,5	1,6	-3,0	8,1	20	-9,2	10	78	71,1	45	13,9	1	26	0	12				532	1
NO	86600 STOKMARKNES LH - SKAGEN	-0,2	-1,5	2,6	-4,0	8,8	20	-13,0	11	77					25	0					517	3
NO	86740 BØ I VESTERÅLEN III										60,8		12,0	1			13					
NO	86950 ALSVÅG I VESTERÅLEN II										75,5	54	21,5	6			13					
NO	87000 ÅNSTADBLÅHEIA	-2,9		-1,5	-4,1	4,2	20	-9,3	30						25	0					597	0
NO	87110 ANDØYA	-0,3	-1,2							80	76,4	70	18,4	6			15				518	0
NO	87120 ANDØYA - TROLLTINDEN	-2,2		-0,8	-3,5	4,2	20	-8,5	30						27	0					575	0</

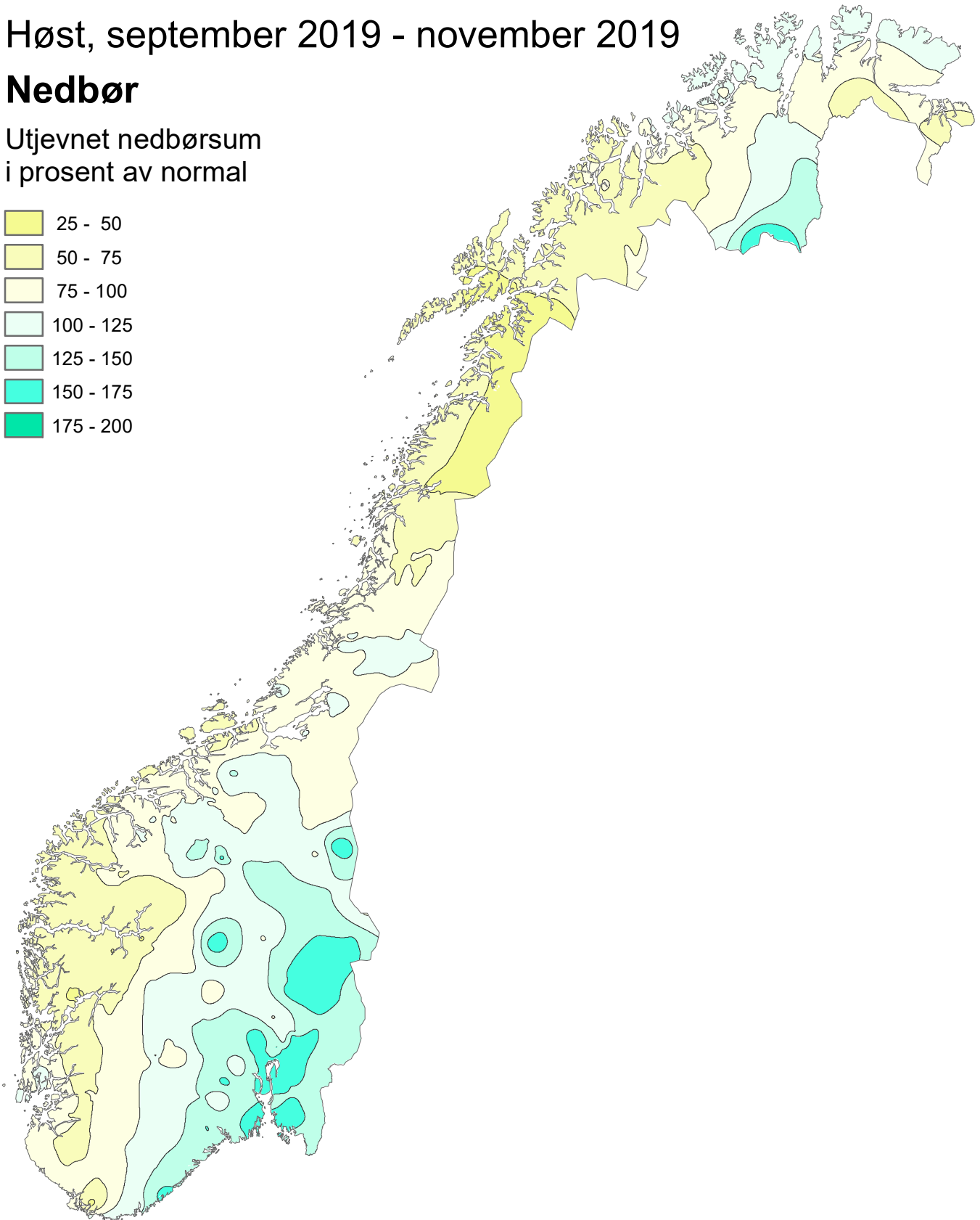
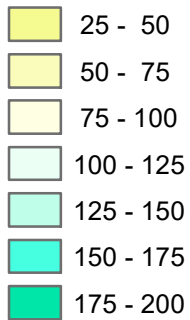
FY	STASJON	Tm	Av	Txm	Tnm	Txa	dt	Tna	dt	Rf	RR	RR%	Rxa	dt	T0	T20	Rd1	Skd	Pe	Ov	Fyr	Vek
TR	90490 TROMSØ - LANGNES	-2,4	-1,8	0,0	-5,3	6,3	21	-12,4	10	84	105,3	100	20,0	3	27	0	12	4,3	9	12	583	0
TR	90495 STAKKEVOLLAN												0,1									
TR	90510 TROMSDALEN												4,2									
TR	90560 KVALØYSLETTA												0,3									
TR	90650 GRUNNFJORD - STAKKEN										56,4	54	10,1	5			13					
TR	90720 MÅSVIK	1,0		2,9	-0,8	8,4	20	-4,7	10	72					20	0					480	3
TR	90760 FAKKEN	0,7		2,2	-0,6	6,9	21	-4,2	30	76					20	0					490	1
TR	90800 TORSVÅG FYR	1,6	0,0	3,0	0,3	8,1	20	-3,4	30	70					15	0					461	2
TR	91080 YTRE HOLMEBUKT										27,4		10,5	30			7					
TR	91120 LYNGEN - GJERDELVDALLEN	-4,2		-2,3	-6,0	4,4	21	-11,9	29						29	0					637	0
TR	91130 LYNGEN - GJERDVASSBU	-5,3		-2,4	-8,7	4,4	20	-15,7	9						30	0					669	0
TR	91150 LYNGEN - URA										33,3		13,8	30			6					
TR	91180 LENANGSSTRAUMEN	-1,2		1,3	-3,8	7,5	20	-10,3	10	72	104,6		15,6	5	25	0	12				545	1
TR	91380 SKIBOTN II	-4,8	-2,5	-1,5	-8,7	6,6	20	-17,7	10	81	10,0	21	3,9	30	29	0	4				655	0
TR	91430 RIHPOJAVRI	-5,6		-2,8	-8,9	3,3	25	-14,2	29						30	0					677	0
TR	91500 NORDNESFJELLET												1,5									
TR	91530 GAMANJUNNI	-8,6								87			9,5								768	0
TR	91725 SKJERVØY										87,0	101	18,5	30			12					
TR	91729 ARNØYA - TROLLTINDEN	-6,1		-4,7	-7,6	0,1	22	-11,9	29	96					30	0					694	0
TR	91740 SØRKJØSEN LUFTHAVN	-3,6	-1,1	-0,9	-7,0	8,3	21	-14,9	11	76					28	0					617	0
TR	92350 NORDSTRAUM I KVÆNANGEN	-1,6	-0,8	0,5	-3,8	7,6	21	-8,5	10	74	16,9	42	4,7	27	28	0	6				558	1
TR	92500 LANGFJORDJØKELEN																					
FI	92650 NUVSVÅG	-1,6		1,4	-4,2	7,9	21	-8,8	9	72	96,1		29,0	30	27	0	11				558	2
FI	92750 HASVIK LUFTHAVN	0,3	0,0	2,3	-2,0	7,5	21	-7,7	8	78					23	0					501	1
FI	92860 ØKSFJORD - DEALLJA																					
FI	92910 SOPNESBUKT										37,1	53	14,4	30			6					
FI	93000 HASVIK - SLUSKFJELLET	-3,4		-1,7	-5,0	3,8	21	-9,4	29	88					29	0					611	0
FI	93140 ALTA LUFTHAVN	-5,3	-1,7	-2,3	-8,8	4,6	21	-18,2	10	80	15,3	45	3,1	29	29	0	7				670	0
FI	93301 SUOLOVUOPMI - LULIT	-11,7	-2,6	-7,1	-17,7	0,0	23	-29,9	11	88	21,1	62	5,2	30	30	0	5				861	0
FI	93700 KAUTOKEINO	-12,8	-3,5	-8,4	-17,7	1,6	23	-34,4	11	86	11,5	50	3,5	14	30	0	4	6,1	2	18	893	0
FI	93900 SIHCCAIAVRI									91	21,8	104	5,6	13			6	6,6	2	17		
FI	94230 ROGSUNDET	-0,8		1,2	-2,7	6,9	22	-6,5	28						25	0					534	0
FI	94280 HAMMERFEST LUFTHAVN	-1,7	-0,2	0,5	-4,4	5,4	20	-11,1	9	80	66,9		15,4	30	26	0	14				561	0
FI	94500 FRUHOLMEN FYR	1,0	0,4	2,7	-0,6	7,3	21	-3,9	12	77					21	0					480	1
FI	94670 HONNINGSVÅGFJELLET																					
FI	94680 HONNINGSVÅG LUFTHAVN	-0,3	0,0	1,5	-2,3	5,5	22	-6,7	3	81	67,3		16,0	30	24	0	16				520	0
FI	94870 OLDERFJORD																					
FI	95350 BANAK	-5,7	-1,4	-2,7	-9,3	3,2	15	-22,1	10	81					29	0					680	0
FI	95590 BØRSELV II																					
FI	96220 LEBESBY - KARLMYHR										46,1	92	7,1	4			8					
FI	96310 MEHAMN LUFTHAVN	-2,0	-0,6							83	81,6		17,8	8			15				569	0
FI	96400 SLETTNES FYR	-0,9	0,0	1,3	-3,9	4,8	22	-9,5	8	78					24	0					537	0
FI	96600 GAMVIK - SKJÅNES										69,9		17,0	5			14					
FI	96850 TANA BRU	-8,4		-4,5	-13,2	2,9	24	-26,4	11	85	21,0		5,2	30	30	0	8				761	0
FI	96931 POLMAK TOLLSTED																					
FI	97251 KARASJØK - MARKANNJARGA	-12,6	-3,2	-8,6	-17,0	1,6	24	-33,4	11	90	23,8	108	6,0	29	30	0	4	5,6	5	15	889	0
FI	97350 CUOVDATMOHKKI	-12,2	-3,2	-7,8	-18,0	0,7	23	-31,7	11	86	14,8	59	4,5	29	30	0	4	6,1	2	17	877	0
FI	97710 ISKORAS II	-7,9	-0,1	-5,9	-10,3	-1,4	22	-15,3	1	92					30	0					747	0
FI	98090 BERLEVÅG LUFTHAVN	-2,0	-0,3	0,7	-5,1	4,2	22	-12,0	8	82					27	0					570	0
FI	98360 BÅTSFJORD - STRAUMSNESAKSLA	-4,0	-0,4	-1,4		3,4	22			86											629	0
FI	98400 MAKKAUR FYR	-1,3	0,0	1,1	-3,9	5,2	22	-10,1	8	80					26	0					550	0
FI	98550 VARDØ RADIO	-1,3	0,0	0,5	-3,2	4,1	22	-7,4	9	88	49,4	84	8,2	5	28	0	12				549	0
FI	98580 VARDØ LUFTHAVN	-2,2								83											576	0
FI	98790 VADSØ LUFTHAVN	-3,5	-0,1	-1,4	-6,1	2,6	23	-12,2	9	87					29	0					614	0
FI	99340 ØVRE NEIDEN																					
FI	99370 KIRKENES LUFTHAVN	-7,3	-1,8	-4,3	-10,3	1,9	24	-22,6	11	89					30	0					728	0
FI	99460 PASVIK - SVANVIK	-8,9	-2,9	-5,6	-12,5	2,1	21	-28,0	11	90	14,7	42	4,5	3	29	0	5				777	0
FI	99500 SKOGFOSS																					
FI	99540 NYRUD	-9,2		-5,8	-13,4	1,9	24	-28,9	12	88	17,5		6,8	3	29	0	5				786	0
SV	99710 BJØRNØYA	-1,9	1,8	-0,4	-4,0	2,2	21	-8,6	27	87	54,7	166	24,2	29	28	0	10	5,9	0	12	567	0
SV	99720 HOPEN	-4,1	4,5	-2,1	-6,0	1,6	23	-17,8	27	85	27,9	59	7,2	29	30	0	5	6,0	0	12	632	0
SV	99735 EDGEØYA - KAPP HEUGLIN	-8,9		-5,9	-11,7	0,4	19	-23,8	27	85					30	0					776	0
SV	99740 KONGSØYA	-9,8		-7,3	-12,5	-0,8	19	-22,9	29	93					30	0					804	0
SV	99752 SØRKAPPØYA	-5,1		-3,2	-6,9	0,7	19	-18,6	29	87					30	0					662	0
SV	99754 HORNSUND	-5,7		-3,3	-8,2	1,3	14	-18,1	28	77	22,0		5,6	9	30	0	7	5,3	6	14	680	0
SV	99760 SVEAGRUGVA	-7,8	3,7	-4,9	-10,8	3,4	16	-23,0	28	76					29	0					744	0
SV	99765 AKSELØYA	-5,3		-3,6	-7,1	2,2	19	-17,0	29	76					30	0					670	0
SV	99790 ISFJORD RADIO	-5,8	2,2	-3,6	-8,9	2,2	19	-18,0	28	82	13,1	32	2,5	9	30	0	5				683	0
SV	99840 SVALBARD LUFTHAVN	-7,2	3,1	-4,6	-10,0	2,6	16	-20,2	29	72	12,1	81	2,8	12	30	0	6	5,1	4	10	725	0
SV	99870 ADVENTDALEN									81	6,5</											

# Klimatologisk oversikt sesong

Høst, september 2019 - november 2019

## Nedbør

Utjevnet nedbørsum  
i prosent av normal



Normalperioden er 1961 - 1990

Utgitt: 01.12.2019

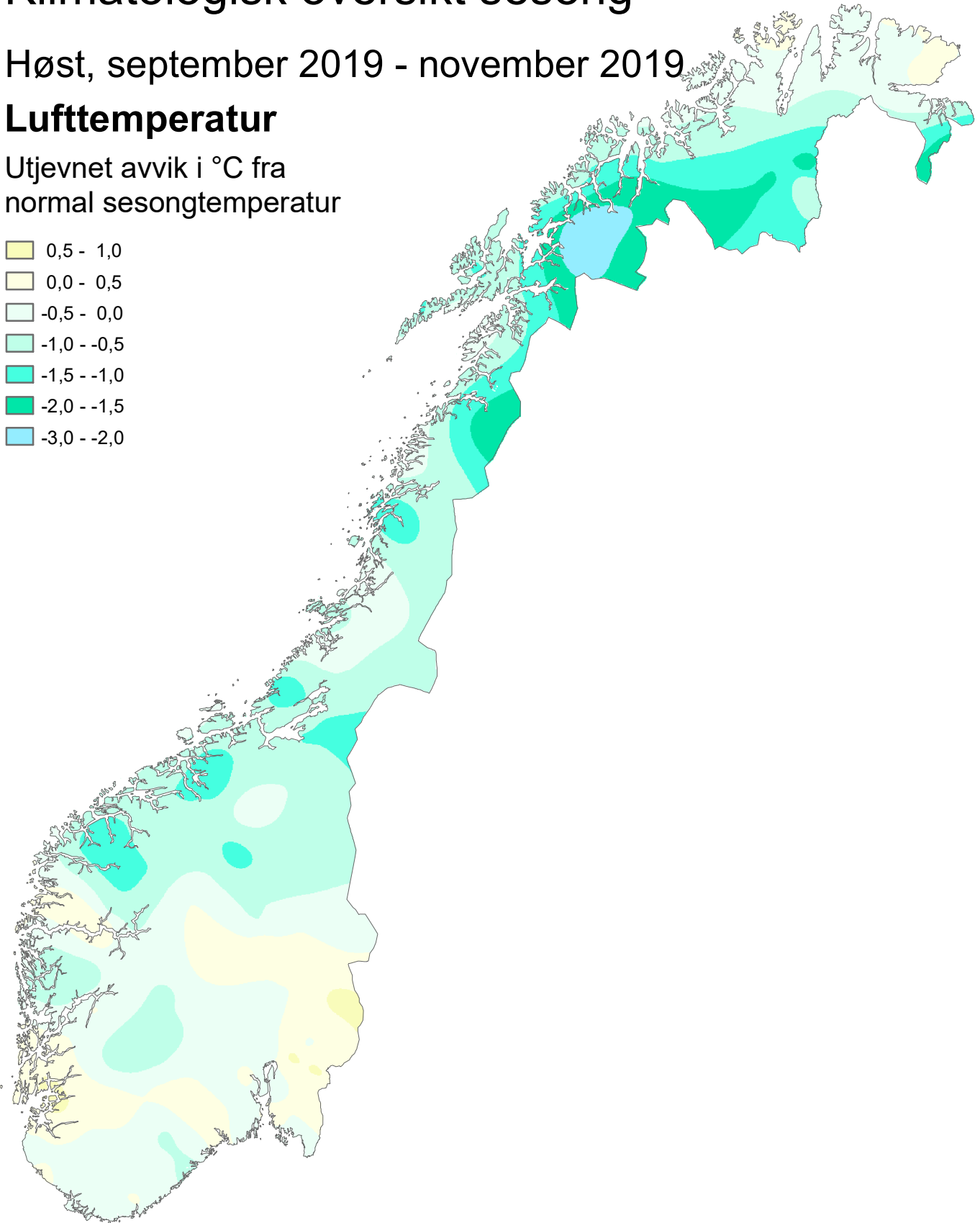

Ved bruk skal Meteorologisk institutt oppgis som kilde.  
<https://www.met.no/publikasjoner/met-info>

# Klimatologisk oversikt sesong

Høst, september 2019 - november 2019

## Lufttemperatur

Utjevnet avvik i °C fra normal sesongtemperatur



Normalperioden er 1961 - 1990.

Utgitt: 01.12.2019

Ved bruk skal Meteorologisk institutt oppgis som kilde.  
<https://www.met.no/publikasjoner/met-info>

## Været i Norge – høstsesongen 2019

Gjennomsnittstemperaturen for hele landet endte 0,6 °C under normalen. Relativt kaldest var i Troms og Finnmark, der flere stasjoner hadde avvik på 1,5 til nærmere 3 grader under normalen. Enkelte stasjoner på Østlandet og Vestlandet hadde gjennomsnittstemperaturer rundt 0,5 grader over normalen. Nedbøren for hele landet var 95 % av normalen. En rekke stasjoner på Østlandet fikk fra 150 til opp mot 200 % av normalen. Flere stasjoner på Vestlandet og i Nordland fikk under 50 % av den normale nedbøren.

### Lufttemperatur

Gjennomsnittstemperaturen for hele landet endte 0,6 °C under normalen. Relativt kaldest var i Troms og Finnmark, der flere stasjoner hadde avvik på 1,5 til nærmere 3 grader under normalen. Enkelte stasjoner på Østlandet og Vestlandet hadde gjennomsnittstemperaturer rundt 0,5 grader over normalen.

De varmeste stasjonene var

- Kvitsøy - Nordbø (Rogaland) 9,4 °C (0,3 °C over normalen)
- Slåtterøy fyr (Bømlo, Hordaland) og Røvær (Haugesund, Rogaland) 9,3 °C (hhv 0,2 °C over normalen og ingen normal ennå)
- Utsira fyr (Rogaland) 9,2 °C (0,2 °C over normalen)

De kaldeste stasjonene var

- Juvvasshøe (Lom, Oppland, 1894 moh) -4,3 °C (0,1 °C under normalen)
- Juvflye-Mimisbrunnr klimapark (Lom, Oppland, 1844 moh) -4,1 °C (Ingen normal ennå)
- Kautokeino (Finnmark) -3,8 °C (1,7 °C under normalen)

Høyeste maksimumstemperatur, 28,0 °C, ble registrert 21. september på Sigdal – Nedre Eggedal (Buskerud). Dette er den høyeste temperaturen som er registrert så sent på året i Norge. Laveste minimumstemperatur var -34,4 °C, og ble målt i Kautokeino (Finnmark) 11. november.

### Nedbør

Nedbøren for hele landet var 95 % av normalen. En rekke stasjoner på Østlandet fikk fra 150 til opp mot 200 % av normalen. Flere stasjoner på Vestlandet og i Nordland fikk under 50 % av den normale nedbøren.

De våteste stasjonene var

- Gullfjellet (Bergen, Hordaland) 888 mm (ingen normal ennå)
- Basura (Etne, Hordaland) 848 mm (ingen normal ennå)
- Brekke i Sogn (Gulen, Sogn og Fjordane) 772 mm (58 % av normalen)

De tørreste stasjonene var

- Nyrud (Sør-Varanger, Finnmark) 64 mm (ingen normal ennå)
- Tana bru (Finnmark) 66 mm (ingen normal ennå)
- Pasvik - Svanvik (Sør-Varanger, Finnmark) 75 mm (62 % av normalen)

Høyeste døgnedbør var 126,9 mm, og ble målt på Opstveit (Kvinnherad, Hordaland) 15. september.



FY	STASJON	Tm	Av	Txm	Tnm	Txa	dt	Tna	dt	Rf	RR	RR%	Rxa	dt	T0	T20	Rd	Rd1	Skd	Pe	Ov	Fyr	Vek		
ØF	01070 HVALER - BREKKE											450,9	37,6	28,9.									46		
ØF	01230 HALDEN											384,3	139	38,7	28,9.				61				42		
ØF	01400 BREKKE SLUSE											404,8	134	32,0	28,9.				65				44		
ØF	01650 STRØMSFOSS SLUSE											405,9	134	38,2	28,9.				64				45		
ØF	01950 ØRJE											374,9	134	29,0	5,9.				55				42		
ØF	03190 SARPSBORG	6,7	-0,1	9,3	4,7	20,4	21,9.	-6,3	30.11.	84	354,0*	118*	47,0*	10.10.	18	1	58*	47*				934	288		
ØF	03200 BATERØD											470,8	171	45,8	10.10.				56				46		
ØF	03280 RAKKESTAD - SANDER											282,7*	103*	39,3*	28,9.				69*				44*		
ØF	03290 RAKKESTAD									88	390,0	144	38,2	28,9.					45						
ØF	03370 ØSAKER									89	463,7		45,3	28,9.					45						
ØF	03720 ASKIM - KYKKELSRUD										263,7*		32,7*	5,9.					38*						
ØF	03780 IGS I HOBØL										425,0	151	47,2	28,9.				60				46			
ØF	03810 ASKIM II										492,3		49,8	28,9.					46						
ØF	17000 STRØMTANGEN FYR	7,9	-0,1	9,9	8,5*	18,7	1,9	0,2*	30.10.	75*	380,4	152	58,6	1,9	10*	0*			47			832	343		
ØF	17050 RÅDE - TOMB	6,2	0,5	9,6	3,1	20,8	21,9.	-10,3	30.11.	92	449,0	166	40,4	5,9.	23	2			44			982	264		
ØF	17150 RYGGE	6,4	0,1	9,2	3,8	21,1	21,9.	-9,3	30.11.	83	436,1	152	50,4	5,9.	22	1			41	4,0*	8*	9*	971	267	
ØF	17251 MOSS BRANNSTASJON										388,6	140	33,7	28,9.				51				47			
ØF	17280 GULLHOLMEN	7,5	0,0	9,6	5,9	19,8	1,9.	-2,4	6.11.						9	0						867	308		
ØF	17380 RYGGE - HUGGENES									86	367,5		36,2	28,9.					42						
AK	02650 AURSKOG II	4,5	0,5	8,1	1,2	24,0	21,9.	-19,1	30.11.	90	297,9	134	26,0	28,9.	31	1			42			1136	185		
AK	04040 ENEBAKK - BARBØL										450,8	158	40,4	28,9.				63				45			
AK	04090 VALLERUDÅSEN										407,9		36,7	5,9.					48						
AK	04110 LØRENSKOG - HANEBOG										456,3		37,3	5,9.					45						
AK	04200 KJELLER	5,2	0,6	8,5	2,2	23,8	21,9.	-12,5	30.11.	89					26	2						1078	212		
AK	04260 SKEDSMO - HELLERUD									86	446,8	165	40,4	5,9.					45						
AK	04460 HAKADAL JERNBANESTAS	4,2	0,1	7,6	1,2	23,1	21,9.	-10,7	7.11.	89	397,9	124	48,5	28,9.	27	2			43			1169	156		
AK	04740 UKKESTAD										452,9	165	58,2	28,9.				57				45			
AK	04780 GARDERMOEN	4,5	0,3								357,4	125	48,6	28,9.					38	6,1	10	53	1138	182	
AK	04920 ÅRNES	4,5	0,0	7,7	1,8	23,7	21,9.	-13,8	30.11.	90	337,7	156	30,3	28,9.	29	1			41			1140	183		
AK	11450 MINNESUND JERNBANES	5,3*											28,8*	5,9.					7*			702*	170*		
AK	17775 FAGERSTRAND										426,8		36,0	28,9.					43						
AK	17780 BLEKSLITJERN										269,3*	106*	33,5*	28,9.					31*						
AK	17810 NESODDEN - TANGENÅSEN										400,1	158	44,3	28,9.					40						
AK	17850 ÅS	5,4	-0,3	8,8*	2,3	22,9*	21,9.	-12,6	30.11.	70	446,0	166	35,4	7,9.	29	2			45			1053	223		
AK	17870 ÅS - RUSTADSKOGEN	5,1								92	299,6*		36,5*	5,9.					39*			1084	204		
AK	19490 GJETTUM										453,9	166	54,2	28,9.					46						
AK	19510 ØVREVOLL										399,2		41,3	28,9.					46						
AK	19710 ASKER	5,2	-0,4	8,4	2,7	22,9	21,9.	-7,6	7.11.	85	521,7	167	42,6	28,9.	24	4			48			1070	200		
OS	17980 OSLO - LJABRUVIEIEN												29,1*	7,9.					25*						
OS	18020 OSLO - LAMBERTSETER										415,2	152	48,8	5,9.					41						
OS	18160 NORDSTRAND										378,2	161	44,0	5,9.				63				45			
OS	18162 OSLO - KVÆRNERBYEN										348,0		42,4	5,9.					39						
OS	18165 OSLO - RYEN										203,1*		31,7*	5,9.					29*						
OS	18170 OSLO - ØSTENSJØ												41,3*	5,9.					7*						
OS	18180 OSLO - TRASOP										374,9		43,3	5,9.					37						
OS	18195 OSLO - HØYENHALL										351,3		41,5	5,9.					39						
OS	18205 OSLO - LØREN										361,8		44,0	5,9.					40						
OS	18210 OSLO - HOVIN	6,1		8,8	4,0	22,0	21,9.	-7,7	30.11.	78	314,9*		53,9*	5,9.	20	2			32*			991	249		
OS	18215 OSLO - BROBEKK										361,6		40,3	5,9.					40						
OS	18225 OSLO - TONSENHAGEN										355,5		43,7	5,9.					40						
OS	18233 OSLO - NYLAND										376,7		40,9	5,9.					37						
OS	18235 OSLO - FURUSET										361,8		41,0	5,9.					41						
OS	18245 OSLO - AMMERUD										366,7		39,7	5,9.					41						
OS	18260 OSLO - HØYBRÅTEN										126,6*		36,6*	5,9.					25*						
OS	18269 OSLO - HAUGENSTUA										288,6*		43,2*	5,9.					33*						
OS	18270 OSLO - VESTLI									93	122,7*		32,9*	28,9.					35*						
OS	18310 OSLO - TØYEN										359,7		45,6	5,9.					40						
OS	18390 OSLO - BJØLSEN										386,0		41,4	28,9.					41						
OS	18405 OSLO - SANDAKER										353,6		39,5	5,9.					41						
OS	18420 OSLO - DISEN																								
OS	18440 OSLO - KJELSÅS										284,6*		39,7*	5,9.					30*						
OS	18450 MARIDALSOSET										419,4	153	49,7	28,9.				58				44			
OS	18500 BJØRNHOLT	3,6		6,8	1,1	23,7	21,9.	-10,3	30.11.	90	580,8	150	64,2	28,9.	33	1			50			1222	131		
OS	18645 OSLO - SOLLI PLASS										253,7*		36,2*	28,9.					35*						
OS	18700 OSLO - BLINDERN	5,9	0,0	8,8	3,6	22,5	21,9.	-7,2	30.11.	82	391,4	158	39,6	28,9.	20	1			43	6,3	11	53	1007	232	
OS	18815 OSLO - BYGDØY	6,1		9,4	3,3	21,0	1,9.	-8,8	7.11.	83	232,7*		48,6*	28,9.	23	3			35*			990	247		
OS	18920 OSLO - BESSERUD										335,3*		46,3*	28,9.					36*						
OS	18950 TRYVANNSHØGDA	3,4	-0,3	5,8	1,6	21,5	21,9.	-7,8	6.11.	87	529,3	133	53,9	28,9.	35	1			46			1239	122		
OS	18980 OSLO - LILLEAKER																					572*	210*		
HE	00060 LINNES										245,3	100	25,2	5,9.					67			42			
HE	00100 Plassen										335,4	148	29,6	4,9.					71			41			
HE	00180 TRYSIL VEGSTASJON	2,0	-0,2	5,7	-0,9	21,7	21,9.	-18,2	7.11.	90	337,5	150	39,1	5,9.	45	1			42			1367	94		
HE	00210 TRYSIL - NORDRE KANKEN	-0,6		1,5	-2,2	15,7	21,9.	-13,6	11.11.	91					63	0						1599	24		
HE	00420 HEGGERISET - NORDSTRAND										250,4	131	23,0	28,9.					49			36			
HE	00700 DREVSJØ	0,3	-0,5	3,9	-3,2	18,2	21,9.	-19,3	5.11.	88	186,7	123	15,9	19.11.	60	0			60	38	6,8	5	68	1522	42
HE	00730 VALDALEN										285,4	136	33,6	20.11.					63			48			
HE	00770 ELLEFSPLASS										183,3	104	19,2	19.11.					61			35			
HE	00810 TUFSSINGDAL - MIDTDAL										260,3	160	36,0	19.11.					50			39			
HE	05350 NORD-ODAL	4,4		7,6	1,7	21,9	21,9.	-11,8	7.11.	91	377,6	154	50,5	28,9.	28	3			40			1153	180		
HE	05590 KONGSVINGER	4,7		8,1	2,1	22,8	21,9.	-10,5	30.11.	80	300,7		27,1	5,9.	24	3			39			1119	195		
HE	05660 ROVERUD									78*			0,0*	24.11.			</								

FY	STASJON	Tm	Av	Txm	Tnm	Txa	dt	Tna	dt	Rf	RR	RR%	Rxa	dt	T0	T20	Rd	Rd1	Skd	Pe	Ov	Fyr	Vek	
HE	07920 FINSTAD - NYHUS																							
HE	07950 RENA FLYPLASS		1,9	0,4	6,1	-1,7	23,3	21,9	-19,8	30.11.	87	171,8	110	27,3	26.10.				69	30				
HE	08140 EVENSTAD		2,1	-0,1	6,0	-0,9	22,9	21,9	-19,6	30.11.	89	259,1	139	34,4	28,9.	50	1		38			1373	102	
HE	08450 ATNDALEN - RØNNINGEN																							
HE	08720 ATNSJØEN																		49	36				
HE	08880 ALVDAL																		61	33				
HE	09160 FOLLDAL - FREDHEIM		-1,7	-1,4	3,9	-6,6	18,4	21,9	-25,6	4.11.	79	117,7	193	19,4	26.10.	72	0		22			1700	46	
HE	09580 TYNSET - HANSMOEN		0,3	-0,8	4,4	-3,1	19,7	21,9	-21,1	5.11.	84	128,2	115	25,3	26.10.	61	0		23			1519	68	
HE	09870 BLANKTJERNMOEN I KVIKNE																							
HE	12180 ILSENG																							
HE	12290 HAMAR II		4,5		7,7	1,8	22,4	21,9	-12,3	7.11.	82	232,0		24,8	5,9.	30	2		36			1143	188	
HE	12320 HAMAR - STAVSBERG		4,2		6,9	1,8	21,8	21,9	-11,8	6.11.	84	110,1*		23,1*	5,9.	30	1		39*			1165	170	
HE	12550 KISE PA HEDMARK		4,7	0,1	7,6	2,0	20,8	1,9	-10,5	30.11.	82	259,6	147	35,3	28,9.	30	1		35			1120	196	
HE	12600 VEA																							
HE	66850 KVIKNE I ØSTERDAL																		160,5	109	21,1	26.10.		
OP	09310 HJERKINN II		-1,1		2,2	-4,2	15,5	22,9	-16,4	11.11.	81	129,8		22,3	1.10.	69	0		21			1649	32	
OP	09380 SNØHEIM		-3,2		-0,6	-6,2	12,7	21,9	-20,5	11.11.	87					78	0					1836	15	
OP	11500 ØSTRE TOTEN - APELSVOL		4,1	0,0	6,9	1,8	23,0	21,9	-8,3	6.11.	85	289,5	158	25,1	28,9.	31	2		41			1175	162	
OP	11710 EINAVATN																							
OP	11900 BIRI																							
OP	12680 LILLEHAMMER - SÆTHER		3,3	0,1	6,4	1,0	21,5	21,9	-10,2	5.11.	85	322,8	132	42,2	28,9.	36	1		38			1243	145	
OP	13030 GAUSDAL - FOLLEBU		2,6	0,1	5,8	0,3	22,2	21,9	-10,5	6.11.	84	272,2	131	34,2	28,9.	42	1		34			1307	113	
OP	13060 GAUSDAL - OVREHAGEN																							
OP	13140 FÅVANG - TROMSNES																							
OP	13150 FÅVANG		2,7	0,3	6,0	0,3	21,7	21,9	-12,9	20.11.	84	267,4		47,0	19.11.	40	1		26			1295	135	
OP	13160 KVITFJELL		-0,7	-0,6	1,6	-2,5	15,7	21,9	-12,9	8.11.	88*	239,3	132	28,1	19.11.	64	0					1608	26	
OP	13420 VENABU		-0,7	-0,5	2,4	-3,5	16,2	21,9	-16,2	8.11.	87	172,2	101	22,7	26.10.	67	0	64	40	6,1	10	54	1610	29
OP	13640 OLSTAPPEN																							
OP	13655 SKÅBU		-0,4		2,8	-3,3	18,9	21,9	-13,8	8.11.	85	241,1	126	28,9	19.11.	95,1*	70*	29,0*	19.11.	44*	22*			
OP	14050 SJOA																							
OP	14200 LEIRFLATEN		-0,4		4,4	-4,6	20,1	21,9	-24,4	20.11.	85	140,6		29,1	19.11.	68	0		26			1588	31	
OP	14550 PRESTSTULEN																							
OP	14711 GROV - SOLHAUG																							
OP	15262 JUUVFLYE - MIMISBRUNN		-4,1		-1,3	-7,2	12,5	22,9	-20,3	11.11.														
OP	15270 JUUVASSHØE		-4,3	-0,1	-1,9	-6,6	12,8	22,9	-18,3	11.11.	88*	141,6		20,1	19.11.	81	0					1923	8	
OP	15430 BØVERDAL		-0,1		3,5	-2,9	18,3	22,9	-18,4	11.11.	85	83	0									1939	8	
OP	15480 SKJÅK II																							
OP	15660 SKJÅK																							
OP	15730 BRÅTÅ - SLETTOM		0,5	-0,9	3,6	-1,8	16,9	21,9	-15,0	9.11.	91	115,9	117	21,9	5,9.	53	0		26			1558	44	
OP	15890 GROTLI III		-1,1		2,6	-5,0	17,9	22,9	-24,1	9.11.	82	88,8	104	16,9	19.11.	48	0	55	24	6,8*	2*	47*	1504	58
OP	16040 OTTA - SKANSEN		2,3		5,9	-0,3	21,9	21,9	-14,0	21.11.	81	147,1	84	32,0	15,9.	64	0		30			1647	26	
OP	16271 HØVVRINGEN II		-0,7		2,5	-3,6	17,3	22,9	-15,4	9.11.	88	235,9		33,8	16,9.	64	0		24			1340	124	
OP	16400 DOVRE-LANNEM		-1,7*		-2,8*	-7,8*	2,8*	24.11.	-14,8*	5.11.	84*	126,5		25,0	26.10.	40	2		20			1608	29	
OP	16560 DOMBÅS - NORDIGARD		1,0	-0,7	4,3	-1,6	18,2	21,9	-14,5	9.11.	81	143,1		17,1	1.10.	64	0		26			1140*	4*	
OP	16610 FOKSTUGU		-0,9	-1,2	2,5	-4,1	16,1	22,9	-17,0	15.11.	83*	18,6*		18,6*	19.11.	36*	0*		9*			1459	70	
OP	16790 LESJA - SVANBORG																							
OP	20520 LUNNER																							
OP	20540 GRAN		3,8	-0,2	7,2	0,9	22,9	21,9	-15,9	30.11.	87	128,9	117	23,2	1.10.	67	0		24	5,7	7	42	1626	30
OP	21680 VEST-TORPA II		1,9	0,1	5,2	-1,0	20,7	21,9	-13,8	5.11.	89	120,1	117	27,3	1.10.				46	21				
OP	22730 HEDAL I VALDRES II																							
OP	22840 REINLI																							
OP	23410 FAGERNES LUFTHAMN		0,6		3,8	-2,2	18,1	22,9	-14,9	20.11.	84	297,3	118	39,1	16.10.	34	2		34			1201	159	
OP	23420 FAGERNES		3,5	0,5	6,5	1,2	21,2	21,9	-10,8	30.11.	83	244,4	99	27,8	28,9.	47	1		37			1371	85	
OP	23500 LØKEN I VOLBU		2,1	0,2	5,6	-0,5	20,0	21,9	-13,2	20.11.	88	264,0	109	32,0	28,9.									
OP	23550 BEITOSTØLEN II		0,1		2,8	-2,3	17,2	22,9	-13,2	8.11.	84	316,8	133	37,5	19.11.									
OP	23560 BEITO																							
OP	23720 VANG I VALDRES																							
OP	54710 FILEFJELL - KYRKJESTØLAN		-0,4		2,8	-4,1	17,5	22,9	-19,5	20.11.	84	209,9	92	36,8	19.11.	61	0		37			1538	35	
OP	55290 SOGNEFJELLHYTTA		-3,0	-0,4	-0,3	-5,8	13,5	22,9	-20,3	11.11.	91	166,4	89	27,0	19.11.	50	0		29			1459	70	
OP	61630 BJØRLI		0,3		5,1	-3,7	20,7	22,9	-22,6	12.11.	82	153,7	51	21,0	19.11.	77	0		30			1819	4	
BU	19825 TOFTE - RULLETO		7,2		13,3*	7,0*	21,9*	3,9	-1,2*	30.10.														
BU	19930 GLITRE																							
BU	19940 LIER		5,5	0,2	9,1	2,6	22,0	21,9	-8,6	7.11.	86	465,4		31,4	28,9.	13*	5*		46			891	301	
BU	20280 HØNEFOSS - HVERVEN		4,8		8,0	2,4	24,0	21,9	-9,8	30.11.	86	448,0	150											
BU	20301 HØNEFOSS - HØYBY		4,8	-0,3	7,8	2,3	23,8	21,9	-10,4	30.11.	88	407,2	140	42,0	19.11.	25	6		45			1045	221	

FY	STASJON	Tm	Av	Txm	Tnm	Txa	dt	Tna	dt	Rf	RR	RR%	Rxa	dt	T0	T20	Rd	Rd1	Skd	Pe	Ov	Fyr	Vek	
BU	26820 HOKKSUND	5,4	0,1	9,4	2,3	26,5	21.9.	-9,0	30.11.	87	330,2	110	44,6	16.10.	25	7		37				1058	227	
BU	26840 KROKSTADELVA - LANGELØKKA										458,3		56,9	16.10.				46						
BU	26852 DRAMMEN - BRAGERNES SKOLE										395,4		42,7	19.11.				46						
BU	26862 DRAMMEN TINGHUS										247,0*		32,9*	16.10.				32*						
BU	26864 DRAMMEN SYKEHUS										360,5		34,6	19.11.				44						
BU	26872 DRAMMEN - ØREN SKOLE										405,7		44,0	19.11.				43						
BU	26898 DRAMMEN - ÅSSIDEN										235,6*		40,1*	19.11.				41*						
BU	26900 DRAMMEN - BERSKOG	5,7	0,2	9,0	3,1	22,2	1.9.	-9,1	7.11.	85	370,8	139	38,3	19.11.	22	5		45				1027	240	
BU	26934 DRAMMEN - SOLUMSTRAND										460,2		46,8	19.11.				48						
BU	27010 KONNERUD	4,6		8,1	1,4	24,0	21.9.	-9,9	7.11.	88	490,4		43,2	19.11.	32	4		51				1131	176	
BU	27015 DRAMMEN - JARLSBERGVEIEN										225,8*		36,4*	28.9.				35*						
BU	28380 KONGSBERG BRANNSTAS.	4,3	-0,4	7,8	1,5	24,1	21.9.	-10,1	7.11.	85	418,5	154	45,0	16.10.	29	3	52	45		6	11	51	1151	182
BU	28750 FLESBERG	10,1*		11,6*	3,5*	26,1*	21.9.	-6,7*	30.10.	83	179,2*		46,2*	16.10.	25*	4*		18*				208*	152*	
BU	28922 VEGGLI II	3,5	-0,4	7,1	0,8	25,9	21.9.	-11,7	30.11.	86	321,3	136	26,1	16.10.	38	3		41				1229	150	
BU	29350 UVDAL KRAFTVERK	1,3									272,0	124	46,8	19.11.				41				1433	69	
BU	29600 TUNHOVD										184,5	121	28,5	19.11.			54	34						
BU	29720 DAGALI LUFTHAVN	0,0	-0,5	4,1	-4,1	20,0	22.9.	-23,5	20.11.	84					60	1						1544	44	
VE	26990 SANDE - GALLEBERG	5,7	0,0	12,3*	4,6*	21,4*	20.9.	-3,8*	30.10.	79*	446,0	143	41,3	28.9.	19*	5*		50				1019	224	
VE	26996 SANDE - LAUVKOLLMYR	2,9		6,5	-0,6	24,7	21.9.	-15,9	30.11.	92	568,0		67,9	23.11.	46	2		44				1281	115	
VE	27120 HORTEN - NYKIRKE										562,3		39,0	19.11.				48						
VE	27160 HORTEN II										375,1*	123*	40,8*	19.11.				42*						
VE	27270 TØNSBERG - KILEN										559,9		37,9	5.9.				48						
VE	27301 RAMNES - BERG										539,7	148	45,5	28.9.			56	49						
VE	27315 RAMNES - KILE VESTRE									87	478,8		47,2	28.9.				50						
VE	27330 TØNSBERG - TARANRØD										533,4		41,2	28.9.				48						
VE	27400 NØTTERØY - FØYNLAND										454,4		36,0	5.9.				43						
VE	27403 NØTTERØY - KNARRBERG										497,1		32,7	5.9.				46						
VE	27406 NØTTERØY - TORØD										538,9		36,4	16.10.				51						
VE	27420 TJØME	7,0	-0,2	9,9	6,4*	19,9	1.9.	-4,2*	30.10.		511,9	166	41,6	5.9.	20*	0*		47				909	298	
VE	27433 NØTTERØY - TENVIK										556,4		36,7	16.10.				48						
VE	27435 NØTTERØY - VESTSKOGEN										552,7		39,5	5.9.				48						
VE	27450 MELSOM	6,4	-0,2	9,3	3,8	20,9	20.9.	-8,1	30.11.	84	572,4	157	38,8	5.9.	21	3		47				969	263	
VE	27460 NØTTERØY - BORGHEIM										542,0		33,1	16.10.	23	4		47				966	265	
VE	27500 FÆRDER FYR	8,7	-0,2	10,3	7,4	19,1	1.9.	-0,7	6.11.	79					2	0						756	383	
VE	27600 SANDEFJORD										382,9*	119*	39,5*	5.9.			63*	51*						
VE	27770 STOKKE - SOLLI										588,4	154	39,0	13.11.				61	51					
VE	27780 TJØLLING	7,2*	-0,1*								508,4	148	34,2	16.10.				49				591*	228*	
VE	27800 HEDRUM										539,2	146	40,0	13.11.				63	48					
VE	29950 SVENNER FYR	8,1	-0,1	10,1	6,5	19,5	3.9.	-2,7	7.11.					9	0							810	353	
VE	30000 LARVIK										515,2	140	31,0	5.9.			61	50						
TE	30248 BREVIK										461,1	144	54,0	5.9.				42						
TE	30249 LANGANGEN										487,4		41,3	5.9.				47						
TE	30255 PORSGRUNN - ÅS	6,5		9,3	4,3	21,1	21.9.	-3,6	6.11.	84	472,2		49,7	28.9.	18	4		45				960	260	
TE	30258 PORSGRUNN - KLEVSTRAND										277,5*		47,1*	28.9.				36*						
TE	30261 PORSGRUNN										477,0	147	52,6	28.9.				48						
TE	30270 PORSGRUNN - KJØLNES										395,2		30,9	28.9.				43						
TE	30320 SKIEN - ELSTRØM										408,9	135	45,5	28.9.			50	42						
TE	30330 GJERPEN - ÅRHUS	6,7		10,6	3,7	25,3	21.9.	-5,3	6.11.	85			15,8*	5.9.	20	6		9*				934	276	
TE	30380 GODAL										445,9	108	48,0	28.9.				62	45					
TE	30530 NOTODDEN										322,6	136	39,8	19.11.				55	43					
TE	30650 NOTODDEN FLYPLASS	4,8	0,0	8,8	2,0	24,5	21.9.	-10,6	30.11.	87					25	4		48	40			1112	203	
TE	31080 TESSUNGDALEN - BAKKHUS										219,9	87	25,6	19.11.				48	40					
TE	31400 FYRIEGG	0,8		3,2	-1,2	19,9	21.9.	-12,2	8.11.	83	380,0		63,1	19.11.	55	0		47				1474	44	
TE	31410 RIUKAN										261,6	93	29,5	19.11.				52	41					
TE	31620 MØSSSTRAND II	0,8	-0,6	3,8	-1,6	20,4	21.9.	-12,6	7.11.	85	268,3	100	29,1	19.11.	53	2		47				1477	43	
TE	31970 GAUSTATOPPEN	-3,7*	-0,2*							88*												1241*	5*	
TE	32060 GVARV - NES	5,6	0,4	9,0	3,0	25,1	21.9.	-6,5	30.11.	80	211,4*	83*	31,1*	19.11.	20	2		45*				1038	224	
TE	32220 LIJFELL - ØYSTEINNATTEN	0,1		2,1	-1,5	19,1	21.9.	-13,0	8.11.		485,9*		59,7*	19.11.	56	0		71*				1534	35	
TE	32240 BØ	5,3	0,4	8,8	2,4	25,0	21.9.	-8,5	7.11.	80	328,2	124	38,6	16.10.	26	3		43				1064	209	
TE	32350 ÅMØTSDAL										315,7	92	23,4	19.11.				53	43					
TE	32780 HØIDALEN I SOLUM										492,4	149	42,8	19.11.				53	48					
TE	32850 KVITSEID - MOEN										337,7	122	29,5	19.11.				55	41					
TE	32890 HØYDALSMO II	2,4	0,0	6,2	-0,9	23,8	21.9.	-18,6	30.11.	86	347,8	113	25,8	16.10.	46	2		47				1329	98	
TE	33250 RAULAND										264,9	101	26,0	19.11.			59	40						
TE	33300 HONNEGRASNUTEN	-1,2		0,7	-2,9	15,8	21.9.	-12,7	7.11.					68	0							1660	17	
TE	33890 VÅGSLI	1,1	-0,9	4,5	-1,9	20,2	22.9.	-18,5	20.11.	84	340,4	93	53,6	15.9.	51	2		42				1446	52	
TE	33950 HAUKELISETER TESTFELT	0,6		3,1	-1,7	18,4	22.9.	-16,5	20.11.	84	383,9		62,5											

FY	STASJON	Tm	Av	Txm	Tnm	Txa	dt	Tna	dt	Rf	RR	RR%	Rxa	dt	T0	T20	Rd	Rd1	Skd	Pe	Ov	Fyr	Vek	
AA	38800 TOVDAL											498,5	112	34,2	7.9.			54	45					
AA	39750 BYGLANDSFJORD - NESET	6,4		9,3	4,3	22,0	22.9.	-4,9	7.11.	80	392,8		27,4	13.11.	15	2		46				965	248	
AA	40250 VALLE	4,4	0,1	7,9	1,8	22,9	21.9.	-11,2	7.11.	83	327,9	93	38,4	15.9.	30	2		36				1145	170	
AA	40510 BLÅSJØ	0,2		2,2	-1,5	16,6	22.9.	-11,6	29.11.	92					52	0						1530	25	
AA	40880 HOVDEN - LUNDANE	0,9	-0,3	4,8	-2,9	21,1	22.9.	-22,1	20.11.	83	299,9	88	35,8	15.9.	54	2		44				1463	49	
VA	39010 KRISTIANSAND - FIDJEÅSEN										160,1*		30,4*	4.10.				24*						
VA	39030 KRISTIANSAND - HÅNES										66,9*		33,7*	13.11.				24*						
VA	39040 KJEVIK	7,5	0,0	10,7	4,6	21,7	21.9.	-4,2	30.10.	85	560,6	120	41,6	23.11.	16	2		53				868	309	
VA	39100 OKSØY FYR	8,7	-0,2	10,8	6,9	19,1	21.9.	-0,8	8.11.	82					4	0						753	378	
VA	39150 KRISTIANSAND - SØMSKLI	7,8									420,7*		41,6*	23.11.				52*				839	319	
VA	39160 KRISTIANSAND - HOLDALSNUTEN																							
VA	39165 KRISTIANSAND BRANNSTASJON										129,6*		27,4*	29.9.				17*						
VA	39200 KRISTIANSAND - KVADRATUREN										364,1*		31,8*	19.11.				42*						
VA	39210 DUEKNIPEN										223,1*		27,1*	19.10.				30*						
VA	39220 MESTAD I ODDERNES										694,4	117	42,9	19.10.				64	58					
VA	41090 MANDAL III	8,1	-0,1	10,8	5,8	21,7	21.9.	-2,7	30.11.	84	501,9	115	36,1	15.9.	7	1		53				810	337	
VA	41175 LAUDAL - KLEIVEN	5,4	-1,3	8,2	3,2	24,8	21.9.	-6,4	6.11.	90	693,7	118	56,6	27.9.	20	1	73	58	6	11	54	1060	189	
VA	41480 ÅSERAL	5,5	0,0	8,9	2,8	25,8	21.9.	-8,8	7.11.	85	558,7	88	47,2	27.9.	24	2		50				1048	208	
VA	41550 LJOSLAND - MONEN										550,4	96	51,2	27.9.				64	52					
VA	41770 LINDESNES FYR	9,1	-0,1	10,7	7,3	18,2	1.9.	-0,9	7.11.	79	522,7	126	37,9	14.10.	3	0	63	50	5,9	13	45	724	401	
VA	41825 LYNGDAL	7,6	0,0	10,8	4,8	23,6	21.9.	-6,1	30.11.	87	110,0*	18*	27,4*	13.11.	15	2		22*				855	316	
VA	42160 LISTA FYR	8,8	-0,2	11,0	6,6	18,4	1.9.	-2,9	6.11.	82	394,5	91	27,9	27.9.	6	0		51				744	382	
VA	42520 RISNES I FJOTLAND										525,5	78	46,5	15.9.				58	47					
VA	42650 FLEKKEFJORD										645,3	91	78,3	15.9.				64	53					
VA	42720 BAKKE										580,5	84	50,7	15.9.				66	50					
VA	42810 TONSTAD - NETTFED										489,4	72	41,8	27.9.				58	48					
VA	42940 SIRDAL - SINNES	3,9	-0,1	7,3	1,0	23,1	22.9.	-11,8	20.11.	81	425,5	77	52,1	15.9.	31	2		41				1190	123	
RO	43010 EIK - HOVE	7,0	-0,1	10,5	3,8	21,3	22.9.	-7,3	8.11.	85	595,7	76	68,6	15.9.	21	2		46	6,1	8	56	912	274	
RO	43090 JØSSINGFJORD										519,4	86	50,5	15.9.				62	52					
RO	43350 EIGERØYA	8,9	0,2	10,6	7,0	17,8	1.9.	-1,2	9.11.					4	0							741	377	
RO	43810 MAUDAL										709,4	69	85,6	15.9.				67	52					
RO	44080 OBRESTAD FYR	8,0	-0,6	10,4	5,5	17,5	1.9.	-5,1	11.11.	82	356,4	76	28,3	25.10.	9	0		50				820	326	
RO	44300 SÆRHEIM	8,1	-0,1	10,5	6,0	21,0	22.9.	-2,4	11.11.	80	449,1	96	37,0	5.9.	6	1		49				815	318	
RO	44480 SØYLAND I GJESDAL										663,1	84	69,5	15.9.				69	55					
RO	44520 HELLAND I GJESDAL										583,8	77	70,7	15.9.				66	49					
RO	44560 SOLA	8,4	0,0	11,5	5,5	20,8	22.9.	-5,8	11.11.	78	345,1	78	27,9	9.10.	11	1		46	5,5	11	39	778	362	
RO	44610 KVITSSØY - NORDBØ	9,4	0,2	11,2	7,9	18,1	23.9.	1,2	11.11.	75					0	0						687	418	
RO	44640 STAVANGER - VÅLAND	8,4	0,0	11,1	6,3	21,3	22.9.	-1,4	11.11.	76	429,5	92	49,6	15.9.	5	1		48				782	341	
RO	44730 SANDNES - ROVIK	8,1									205,0*		35,2*	15.9.				40*				810	330	
RO	44760 IMS										507,0	88	68,2	15.9.				59	44					
RO	44800 SVILAND										569,8	86	63,0	15.9.				68	49					
RO	44900 OLTEDAL										573,8	82	65,8	15.9.				66	48					
RO	45350 LYSEBOTN	8,4		10,8	6,2	20,5	23.9.	-1,8	8.11.	73	561,1	74	108,7	15.9.	5	1		43				787	342	
RO	45530 LIARVATN	6,4	0,1	9,3	3,8	21,5	22.9.	-5,6	8.11.	71	706,1	86	120,2	15.9.	17	2		47				967	221	
RO	45770 HJELMELAND	6,7		10,5	3,8	21,0	23.9.	-4,2	11.11.	77	532,6		81,8	15.9.	18	1		44				934	243	
RO	45870 FISTER - SIGMUNDSTAD	8,6	0,6	11,5	6,1	21,0	22.9.	-2,0	11.11.	77	462,7		74,2	15.9.	5	2		40				766	364	
RO	46150 SAND I RYFYLKE II										591,8	75	77,1	15.9.				61	44					
RO	46220 GULLINGEN SKISENTER	4,0		6,4	2,0	21,9	22.9.	-6,5	29.11.	79	676,1		87,6	15.9.	25	1		45				1179	107	
RO	46300 SULDALSVATN										487,2	74	65,5	15.9.				54	39					
RO	46610 SAUDA	6,7	0,1	10,2	4,2	21,4	23.9.	-5,2	11.11.	80	526,5	66	62,1	15.9.	20	2		40	5,7	14	48	934	258	
RO	46850 HUNDSEID I VIKEDAL										751,6	74	89,2	15.9.				52	44					
RO	46930 VATS I VINDAFJORD	7,0	0,5	10,8	3,5	21,8	22.9.	-8,3	11.11.	84	583,3	106	58,5	15.9.	23	2		41				910	279	
RO	47240 KARMØY - BREKKEVANN										517,9	107	72,3	9.10.				65	52					
RO	47260 HAUGESUND LUFTHAVN	8,5	0,2	11,1	5,5	19,8	23.9.	-7,0	10.11.	78					11	0						779	359	
RO	47270 KARMØY - HYDRO										483,5	92	61,0	9.10.				65	51					
RO	47300 UTSIRA FYR	9,2	0,2	10,6	7,8	17,1	1.9.	-0,5	11.11.	76	361,4	86	31,0	9.10.	1	0		51	5,7	8	39	710	397	
RO	47350 RØVVÆR	9,3		10,9	7,7	18,9	23.9.	0,6	11.11.					0	0							701	405	
HO	25830 FINSEVATN	-1,4	-0,3	1,0	-4,1*	17,1	22.9.	-23,2*	11.11.	87	323,7	93	31,1	15.9.	65*	0*		48				1674	11	
HO	29400 SANDHAUG	-1,7		0,8	-4,4	16,7	22.9.	-25,8	20.11.	96*	67,1		12,3	15.9.	68	0		19				1704	9	
HO	46430 RØLDALSFJELLET	1,4		3,7	-0,5	19,0	22.9.	-8,8	11.11.	81	556,6		53,9	15.9.	46	0		48				1420	42	
HO	46432 RØLDALSFJELLET - ELVERS	-1,4		0,4	-2,9	14,8	22.9.	-11,3	11.11.					73	0							1671	14	
HO	46450 RØLDAL										405,8	68	51,5	15.9.				60	40					
HO	47450 STRAUMØY										473,6	78	54,0	15.9.				62	42					
HO	47498 ETNE II	6,5	</																					

FY	STASJON	Tm	Av	Txm	Tnm	Txa	dt	Tna	dt	Rf	RR	RR%	Rxa	dt	T0	T20	Rd	Rd1	Skd	Pe	Ov	Fyr	Vek	
HO	50150 HATLESTRAND											531,6	74	54,0	15,9.				46	40				
HO	50175 AUSTEVOLL	8,4		10,8	6,4	20,4	22,9.	-1,9	11.11.			457,3		40,3	15,9.	3	2		44			782	340	
HO	50310 KVAMSKOGEN - JONSHØ	4,1	-0,7	7,4	1,3	22,7	22,9.	-10,1	11.11.	83		574,5	50	67,4	15,9.	31	1		41			1173	120	
HO	50351 SAMNANGER II											681,7*		74,0*	15,9.				37*					
HO	50450 FANA - STEND											535,7	72	47,0	15,9.				57	46				
HO	50500 FLESLAND	7,1	-0,4	10,0	4,6	20,8	22,9.	-5,1	10.11.	82		484,8	73	56,0	12.10.	15	1		45	5	17	41	900	269
HO	50503 SÆDALEN	6,8		10,0	4,5	21,8	22,9.	-3,7	10.11.			697,6		76,8	15,9.	10	2		48			925	240	
HO	50540 BERGEN - FLORIDA	7,5	-0,6	11,0	5,0	22,3	22,9.	-4,7	11.11.	80		610,8	75	75,1	15,9.	12	3		45	5,3	16	41	859	303
HO	50570 SKREDDERDALEN	5,6		8,5	3,6	17,4	1,9.	-5,3	11.11.	88		565,4		60,2	15,9.	17	0		47			1032	186	
HO	50810 ÅSANE	6,4		10,0	3,6	22,5	22,9.	-6,5	10.11.			600,3		61,5	15,9.	26	2		44			970	237	
HO	50865 GULLFJELLET	4,7		8,2	1,9	21,8	22,9.	-8,6	11.11.	86		887,6		106,9	15,9.	30	2		48			1117	154	
HO	51010 FOSSMARK	7,2		10,0	5,3	20,5	23,9.	-3,9	11.11.	73		647,2		75,0	15,9.	7	2		38			889	272	
HO	51250 ØVSTEDAL											685,1	64	79,5	15,9.				51	41				
HO	51440 EVANGER	5,2		2,3*	-1,5*	5,7*	3.11.	-8,4*	11.11.	89		431,0		49,0	15,9.	19*	0*		38			1075	191	
HO	51470 BULKEN	4,4		7,6	1,7	20,1	22,9.	-10,1	11.11.	86		378,5	57	46,3	15,9.	32	1		36			1150	149	
HO	51530 VOSSEVANGEN	4,7	-0,9	8,4	2,0	19,5	23,9.	-11,8	11.11.	87		278,0	59	39,1	15,9.	30	0		31			1118	190	
HO	51800 MJØLFJELL UH	2,8	-0,3	6,2	-0,1	22,0	22,9.	-12,7	11.11.	78		325,9	54	67,0	15,9.	36	1		31			1289	86	
HO	51990 MYRKDALEN-VETLEBOTN	2,5		5,3	0,1	19,3	22,9.	-12,1	11.11.	86*		653,0		78,9	16,9.	43	0		39			1320	71	
HO	52170 EKSINGEDAL											509,4	57	65,9	15,9.				53	39				
HO	52310 MODALEN III	5,4		9,1	3,0	22,4	22,9.	-6,9	11.11.	85*				44,0*	13,9.	23	3		10*			1054	181	
HO	52400 EIKANGER - MYR											565,4	70	71,9	15,9.				58	39				
HO	52475 BLOMVÅG - SELE											445,7		36,8	15,9.				52	46				
HO	52535 FEDJE	8,7	0,0	10,7	6,9	18,5	1,9.	-0,8	11.11.	76						2	0					752	365	
HO	52750 FRØYSET											645,4	80	71,5	12.10.				54	43				
HO	53160 JORDALEN - NÅSEN											364,9	54	60,3	15,9.				47	36				
HO	53530 MIDTSTOVA	-0,4		1,7	-2,5	16,1	22,9.	-14,6	11.11.	83		295,8		61,9	15,9.	62	0		36			1588	17	
SF	52860 TAKLE	7,0	-0,4	9,8	4,7	19,7	1,9.	-4,8	11.11.	79		632,2	54	77,4	15,9.	8	0		39			912	255	
SF	52930 BREKKE I SOGN											772,4	59	81,6	15,9.				52	43				
SF	52970 SØREBØ											392,7		47,5	16,9.				52	33				
SF	52990 ORTNEVIK											311,8	61	45,9	15,9.				47	30				
SF	53130 FRESVIK											202,9	57	32,3	15,9.				39	23				
SF	53480 KLEVAVATNET	1,0		3,6	-1,3	19,9	22,9.	-12,3	20.11.	79		429,0		70,6	15,9.	45	0		53			1455	33	
SF	53680 FLÅM - JOASETBERGI	1,7		4,3	-0,4	15,6	22,9.	-12,0	11.11.	80		219,4		32,9	15,9.	43	0		30			1392	45	
SF	53700 AURLAND											139,9	55	20,7	15,9.				39	22				
SF	54110 LÆRDAL IV	5,2	-0,4	8,8	2,4	22,0	1,9.	-7,8	12.11.	78		109,7	68	24,4	11.10.	30	1		23			1073	201	
SF	54320 BORGUND - LO											143,7	84	18,5	5,9.				45	28				
SF	54420 ØLIUSJØ PUMPEKRAFTVERK											162,8	87	21,4	5,9.				64	32				
SF	54600 MARISTOVA											188,6	83	27,5	16,9.				61	36				
SF	54780 ØVRE ÅRDAL											158,9	66	24,9	16,9.				36	25				
SF	55300 SKJOLDEN											213,2		43,8	16,9.				61	23				
SF	55420 JOSTEDALEN - BREHEIMSV	2,6		6,8	-0,6	19,0	1,9.	-14,7	11.11.	89				16,5*	23.11.	43	0	7*	7*			1314	86	
SF	55425 SPØRTEGGBU	-2,8*																				1193*	3*	
SF	55550 HAFSLO											234,1	62	46,7	15,9.				44	25				
SF	55670 VEITASTROND											360,9	61	55,3	15,9.				55	34				
SF	55700 SOGNDAL LUFTHAMN	3,4	-0,4	6,3	0,8	18,0	1,9.	-10,5	11.11.	84						34	0					1241	100	
SF	55730 SOGNDAL - SELSENG											348,5	59	53,2	16,9.				45	35				
SF	55770 NJØS	7,0		9,8	4,6	21,8	1,9.	-4,9	11.11.	72		227,9		34,6	15,9.	14	1		25			913	261	
SF	55820 FJÆRLAND - BREMUSEET	4,0	-0,7	8,3	0,9	21,4	1,9.	-11,9	11.11.	93		381,4	59	41,4	15,9.	34	1		40			1182	143	
SF	55928 BALESTRAND - BALE	6,5		9,7	4,2	19,6	1,9.	-4,7	11.11.	85		401,0		60,6	15,9.	13	0		31			953	233	
SF	55930 BALESTRAND BRANNSTASJON											374,0		55,8	15,9.				46	29				
SF	56010 HØYANGER VERK											455,5	55	78,2	15,9.				45	32				
SF	56320 LAVIK											546,8	65	64,5	16,9.				43	38				
SF	56400 YTRE SOLUND											383,6	59	27,8	15,9.				62	46				
SF	56420 FURENESET	6,7		10,3	3,8	21,1	23,9.	-5,2	9.11.	78		472,0		42,4	15,9.	19	1		40			933	257	
SF	56520 HOVLANDSDAL											671,6	57	85,5	15,9.				58	39				
SF	56850 VIKSDALEN I GAULAR											442,9		58,7	16,9.				51	37				
SF	56960 HAUKEDAL	3,9		8,1	0,8	20,9	22,9.	-11,7	11.11.	85		475,4	58	53,7	15,9.	32	2		36			1192	126	
SF	57000 FØRDE LH - BRINGELAND	5,3	0,3	8,5	2,7	23,0	22,9.	-8,3	11.11.	77						25	2					1062	176	
SF	57340 JØLSTER - KVAMSFJELLET	1,1		3,1	-0,5	16,9	22,9.	-9,9	11.11.							48	0					1442	46	
SF	57390 SKEI I JØLSTER											440,6	69	46,0	14,9.				51	38				
SF	57480 BOTNEN I FØRDE											610,9	65	68,0	15,9.				62	40				
SF	57660 EIMHJELLEN											556,6	56	65,8	15,9.				59	42				
SF	57710 FLORØ LUFTHAMN	7,8	0,0	12,6*	7,0*	19,6*	1,9.	2,1*	28.10.	75						6*	0*					840	306	
SF	57770 YTTERØYANE FYR	9,1	0,4	10,6	7,7	18,4	1,9.	0,6	11.11.	72						0	0					716	393	
SF	57790 MYKLEBUSTFJELLET	3,1		5,2																				

FY	STASJON	Tm	Av	Txm	Tnm	Txa	dt	Tna	dt	Rf	RR	RR%	Rxa	dt	T0	T20	Rd	Rd1	Skd	Pe	Ov	Fyr	Vek	
MR	60240 ÅKERNESET		2,1		4,4	0,4	17,9	22,9	-9,8	12.11.	80	435,7	60,3	1.10.	42	0		34				1354	70	
MR	60400 NORDDAL											361,6	108	37,6	16,9.			43	29					
MR	60500 TAFJORD		6,7	-0,7	10,0	3,7	24,0	1,9.	-7,5	10.11.	69	311,3	96	43,2	1.10.	19	2		28			939	263	
MR	60640 VALLDAL - MURI		5,9		9,5	3,3	23,1	1,9.	-7,6	10.11.		417,5		69,2	1.10.	24	2		31			1014	224	
MR	60650 LINGE		6,5	-0,9	10,2	3,8	21,3	1,9.	-5,5	10.11.	77	397,6	89	60,4	1.10.	19	1		29			946	242	
MR	60800 ØRSKOG		5,7		9,6	2,6	20,1	23,9.	-8,9	10.11.	79	165,3*	30*	63,3*	1.10.	26	2		21*			1022	221	
MR	60810 LEBERGSFJELLET		3,3		5,7	1,5	18,4	22,9.	-8,2	11.11.					1.10.	30	0					1245	98	
MR	60945 ÅLESUND IV		7,2	-0,6	10,5	4,7	22,3	21,9.	-4,4	11.11.	71					10	3					889	283	
MR	60990 VIGRA		7,2	-0,7	9,9	4,2	19,3	1,9.	-5,6	11.11.	77	326,6	65	23,0	15,9.	11	0	54	40	5,1	20	40	893	272
MR	61060 REKDAL		6,4		8,8	4,3	19,0	21,9.	-4,8	12.11.	52*					11	0					961	230	
MR	61340 ÅNDALSNES - KAMSHAUG		5,6		8,7*	2,5*	21,2*	1,9.	-10,6*	10.11.		210,2*		56,3*	1.10.	25*	2*		19*			1038	208	
MR	61410 MANNEN		-1,7		0,7	-3,7	15,5	22,9.	-14,8	11.11.	83	395,5		52,2	1.10.	76	0		34			1703	22	
MR	61420 MARSTEIN		4,8		8,0	2,0	22,2	1,9.	-11,4	10.11.	75	367,9		49,1	16,9.	32	1		28			1115	179	
MR	61820 ERESFIORD											490,3	102	64,2	1.10.			39	34					
MR	62270 MOLDE LUFTHAVN		5,6	-0,9	8,9	2,5	20,5	21,9.	-8,1	12.11.	79					27	1					1038	206	
MR	62295 MOLDE - HINDALSØRA		3,9		7,7	0,8	18,4	21,9.	-10,7	11.11.	80	566,0		57,4	1.10.	34	0		36			1190	132	
MR	62480 ONA II		8,1	-0,3	9,7	6,6	18,4	1,9.	-2,2	11.11.	73					4	0					808	328	
MR	62700 HUSTADVATN		4,9		8,0	2,1	18,1	27,9.	-8,3	12.11.	86	645,1	88	90,5	16,9.	27	0		38			1098	173	
MR	62900 EIDE PÅ NORDMØRE											636,8	79	83,8	16,9.			44	37					
MR	62980 GJEMNES - REINSFJELLET		0,9		3,1	-0,8	15,8	22,9.	-10,9	10.11.					52	0						1463	52	
MR	63100 ØKSENDAL											393,2	100	48,3	1.10.			50	31					
MR	63420 SUNNDALSØRA III		6,2	-0,9							69			24,5*	31.10.			7*	4,9	23	42	980	215	
MR	64300 KRISTIANSUND - KARIHOL		6,8									222,7*		26,2*	16,9.			40*				930	261	
MR	64320 KRISTIANSUND ELVERK											361,0	87	40,1	16,9.			49	40					
MR	64330 KRISTIANSUND LUFTHAVN		6,2	-0,7	9,0	3,9	19,6	1,9.	-5,8	11.11.	74					16	0					980	227	
MR	64510 TINGVOLL		5,1	-1,0	8,5	2,6	21,5	1,9.	-7,2	9.11.	83	380,8		42,2	18,9.	27	1		34			1085	189	
MR	64700 INNERDALEN		2,8		6,9	-0,6	19,6	1,9.	-12,4	10.11.	79	506,3	105	61,2	18,9.	43	0		36			1289	104	
MR	64760 SURNADAL - SYLTE		2,6	-1,3	6,7	-1,0	20,1	1,9.	-13,6	12.11.	83	435,0	94	67,0	16,9.	46	1		32			1308	124	
MR	64870 TÅGDALEN		2,5	-1,1	6,2	-0,1	19,0	11,9.	-12,6	9.11.	74	451,0	126	72,0	16,9.	42	0		36			1313	94	
MR	65310 VEIHMEN		7,8	-0,2	9,4	6,2	19,2	1,9.	-2,3	11.11.	76					4	0					839	304	
MR	65370 SMØLA - MOLDSTAD											337,3	82	43,3	16,9.			63	42					
TL	10300 HÅSIØEN - SOLGLØTT											196,2		24,7	19.11.			54	34					
TL	10380 RØROS LUFTHAVN		0,0	-0,9	4,1	-3,7	17,0	1,9.	-24,5	4.11.	90	124,2	94	17,5	20.11.	64	0	52	26	6,3	8	55	1548	49
TL	10600 AURSUND											152,3	80	15,6	20.11.			65	33					
TL	10800 SØLENDET		-0,1		3,0	-2,8	16,4	1,9.	-18,5	4.11.	87	161,8		12,1	20.11.	56	0		40			1560	35	
TL	63630 TROLLHEIMEN - STORHOP		-2,9		-0,4	-4,9	11,5	25,9.	-14,6	3.11.					78	0						1811	14	
TL	63705 OPPDAL - SÆTER		2,1	-0,2	6,0	-1,4	17,5	22,9.	-16,3	9.11.	73	146,7	81	19,6	1.10.	50	0		25			1352	90	
TL	63820 DRIVDALEN		1,6		5,3	-1,4	16,7	1,9.	-13,8	9.11.	76	134,6		23,1	1.10.	51	0		23			1399	75	
TL	65230 HEMNE - LENES											435,5	82	61,0	16,9.			51	35					
TL	65270 SØVATNET		2,5									461,0	85	78,3	16,9.				34			1322	101	
TL	65451 HITRA - SANDSTAD II		6,3		9,4	3,6	20,3	1,9.	-6,1	12.11.	78	345,5		38,7	13,9.	17	1		39			970	228	
TL	65940 SULA		7,2	-0,3	8,9	5,8	17,7	1,9.	-2,5	11.11.	75					7	0					885	266	
TL	66150 ØRKDAL - THAMSHAMN		3,3	-0,8	7,0	0,5	21,2	1,9.	-13,5	12.11.	86	264,4	95	36,6	16,9.	38	2		32			1246	150	
TL	66620 RENNEBU - RAMSTAD											226,8	108	18,5	16,9.			43	31					
TL	67140 SKJETLEIN		3,9		7,7	0,9	22,1	11,9.	-13,0	9.11.	82	284,6		29,2	16,9.	35	2		36			1194	159	
TL	67280 SOKNEDAL		2,2	-0,7	6,5	-1,1	20,8	1,9.	-15,5	9.11.	87	232,0	105	45,8	16,9.	46	1		36			1348	99	
TL	67560 KOTSØY		2,2	-0,7	6,4	-0,6	20,9	11,9.	-15,3	9.11.	93	231,1	92	26,2	16,9.	47	2		33			1347	112	
TL	67780 ÅLEN											219,6	95	27,5	16,9.			42	37					
TL	68010 TRONDHEIM - HØVRINGE		5,6		8,4	3,3	22,1	11,9.	-7,8	9.11.	78	316,7		30,2	31.10.	21	2		37			1039	198	
TL	68050 LADE		4,4		8,4	0,8	22,1	11,9.	-13,4	12.11.	81	251,9		21,9	20,9.	40	2		33			1143	182	
TL	68120 SAUPSTAD		3,3		7,4	0,2	21,3	11,9.	-13,1	9.11.	85	345,6		42,9	16,9.	40	2		33			1244	136	
TL	68125 SVERRSBORG		3,2		6,4	0,5	20,0	11,9.	-11,1	9.11.	87	386,9		35,7	16,9.	39	1		37			1256	121	
TL	68230 TRONDHEIM - RISVOLLAN		3,1								89	259,8		28,0	16,9.				34			1261	132	
TL	68270 LØKSMYR											319,0	101	26,0	21,9.			43	37					
TL	68290 SELBU II		3,6	-0,5	7,7	0,4	21,1	1,9.	-11,2	9.11.	80	213,1	83	22,3	16,9.	40	2		31			1222	148	
TL	68420 AUNET											251,6	94	29,6	16,9.			53	34					
TL	68840 STUGUDAL - KÅSEN											214,8	82	19,7	20.11.			53	37					
TL	68860 TRONDHEIM - VOLL		4,1	-0,9	7,5*		1,3	20,0*	11,9.	-11,5	9.11.	80	240,7	86	23,3	16,9.	33	1		33			1157	154
TL	69020 RANHEIM		4,8		8,2	1,7	22,2	11,9.	-10,5	9.11.	79	230,5*		25,9*	31.10.	32	2		35*			1111	183	
TL	69100 VÆRNES		4,6	-1,0	8,4	1,4	23,0	11,9.	-10,5	9.11.	80	261,4	91	34,5	16,9.	35	4		30	4,8	19	33	1130	188
TL	69150 KVITHAMAR		4,4	-1,1	8,3	1,1	22,6	11,9.	-10,8	9.11.	81	299,9	104	28,3	31.10.	38	3		33			1149	178	
TL	69380 MERÅKER - VARDTUN		2,7	-1,1	7,0	-0,8	21,4	1,9.	-15,2	5.11.	84	259,9	85	38,0	16,9.	48	2		37			1304	124	
TL	69420 KLUKSDAL											277,2	83	29,3	16,9.			56	42					
TL	69550 ØSTÅS I HEGRA											346,4	94	37,4	16,9.			42	36					
TL	69655 FROSTA		5,2	-0,4	8,5	2,5	22,0	10,9.	-8,3	9.11.	80	260,4	92	22,4	16,9.	28	3		36			1076	190	
TL	69960 BURAN											309,0	118	32,0	14,9.			55	40					
TL	70510 VERA II											365,0		37,2	21,9.			55	45					
TL	70680 MÆRE III		4,0		7,3	1,2	22,4	11,9.	-10,4	5.11.	84	267,2	104	26,4	16,9.	36	3		35			1187	150	
TL	70820 UTGÅRD											292,1	92	33,5	21,9.			50	35					
TL	70850 SNÅSA - KJELVIA		2,7	-0,8	6,1	-0,5	21,2	1,9.	-17,2	5.11.	82	283,2	98	43,9	21,9.	44	1		36			1301	108	
TL	70930 SNÅSA - NAGELHUS											320,1	106	38,1	21,9.			53	35					
TL	71000 STEINKJER - SØNDRE EGG	1,1*		-3,6*	4,0*	-1,8*	10,6*	9,10.	-1															

FY	STASJON	Tm	Av	Txm	Tnm	Txa	dt	Tna	dt	Rf	RR	RR%	Rxa	dt	T0	T20	Rd	Rd1	Skd	Pe	Ov	Fyr	Vek	
TL	73800 TUNNSJØ																							
TL	74350 NAMSSKOGAN	2,2	-0,5	5,6	-0,9	19,9	1,9	-14,8	11.11.	83	243,5	97	33,5	21,9.					49	37				
TL	75020 OTTERØY										376,9	95	50,9	21,9.	53	0						1342	98	
TL	75100 LIAFOSS										467,7	96	84,0	21,9.					47	37				
TL	75220 RØRVIK LUFTHAVN	5,1	-0,8	8,0	2,2	20,5	11,9.	-9,2	6.11.	81	579,0	89	98,1	21,9.					43	39				
TL	75410 NORDØYAN FYR	6,7	-0,3	8,3	5,2	17,5	11,9.	-3,9	10.11.						28	1						1085	174	
TL	75550 SKLINNA FYR	6,8	-0,2	8,4	5,4	17,7	1,9.	-3,0	10.11.	74*					11	0						940	228	
NO	76100 ØKSNINGØY										405,4	81	90,0	21,9.					48	41				
NO	76240 SØMNA - KVALØYFJELLET	3,8		5,7	2,2	18,7	1,9.	-8,1	10.11.	79					22	0						1201	108	
NO	76250 SØMNA - STEIN										411,7	84	63,4	21,9.					57	43				
NO	76330 BRØNNØYSUND LUFTHAVN	5,9	-0,3	8,6	3,6	22,4	1,9.	-5,3	10.11.	74					16	2						1008	197	
NO	76450 VEGA - VALLSJØ	5,2	-1,0	7,9	2,2	20,8	1,9.	-10,1	11.11.	79	279,1	73	19,3	21,9.	25	2			42	3,9	26	6	1073	170
NO	76530 TJØTTA	5,1	-1,0	7,7	3,0	20,7	1,9.	-6,8	10.11.	78*	335,3	96	24,5	13,9.	18	2			39				1082	164
NO	76750 SANDNESSJØEN LH - STOR	5,2	-1,3	7,9	2,4	21,5	1,9.	-7,9	10.11.	73					22	2							1076	167
NO	77230 MOSJØEN LUFTHAVN	1,6	-1,3	5,6	-1,5	22,3	1,9.	-17,8	11.11.	84	283,2	61	36,1	23.10.	53	1			32				1398	91
NO	77280 LAKSFORS	1,3		5,2	-1,8	22,0	1,9.	-17,9	10.11.	87	288,6		36,5	13,9.	59	1			29				1430	83
NO	77425 MAJAVATN V	1,4	-0,6	11,2*	3,7*	18,1*	1,9.	-2,4*	25,9.	82	259,6	69	41,1	21,9.	49*	0*			29				1421	72
NO	77490 KAPPFJELLET	-1,6		0,3	-3,3	13,1	1,9.	-15,4	9.11.						72	0							1698	22
NO	78360 SELJELIA	1,9		5,2	-0,7	21,8	1,9.	-14,3	11.11.	84	264,9		34,5	23.10.	47	1			30				1371	82
NO	79220 SKAMDAL	2,8		5,6	0,7	20,9	1,9.	-10,8	9.11.	80	242,1		27,5	23.10.	34	1			29				1288	92
NO	79600 MO I RANA LUFTHAVN	1,8	-0,6	5,6	-1,8	22,0	1,9.	-16,5	11.11.	80					55	1							1386	88
NO	79700 STORFORSHEI	0,6		4,9	-3,3	21,1	1,9.	-23,1	11.11.	82	206,4		42,2	23.10.	58	1			28				1497	71
NO	79762 DUNDERLANDSDALEN - NYLAEENGET										218,4		51,4	23.10.					54	30				
NO	79764 HJARTÅSEN	0,2		4,0	-3,4	19,2	1,9.	-20,5	10.11.	81	210,9		57,7	23.10.	63	0			30	6,2	8	55	1535	60
NO	80102 SOLVÆR III	6,4*	0,0*	8,3*	4,7*	21,2*	1,9.	-4,1*	10.11.	74*					12*	1*							636*	170*
NO	80200 LURØY	4,5		7,2	2,1	21,0	1,9.	-7,8	10.11.	71	585,5	58	57,5	4,9.	25	1			46				1139	136
NO	80340 TRÆNA - HUSØY										269,7	78	25,0	22.10.					60	48				
NO	80610 MYKEN	6,6	0,1	8,1	5,2	19,2	1,9.	-2,8	30.11.	71	235,4	77	26,0	22.10.	9	0			43	5,8	10	38	942	215
NO	80700 GLOMFJORD	4,6	-0,9	7,0	2,4	22,6	1,9.	-6,4	9.11.	71					22	1							1129	140
NO	80705 GLOMFJORD - SKIHYTTA	2,2		4,2	0,5	18,3	1,9.	-8,6	11.11.	81*	366,8		25,4	4,9.	43	0			44				1353	79
NO	80707 GLOMFJORD - TVERRFJELLET	-0,7		-1,4*	-4,7*	4,5*	21.11.	-11,4*	9.11.						66*	0*							1612	35
NO	80740 REIPÅ	3,5		7,4	-0,1	24,4	1,9.	-12,6	11.11.	85	380,8	76	27,0	5.11.	43	2			46	5,1	19	38	1234	111
NO	80880 SANDHORNØYA - VÅTVIK	0,7		2,7	-1,0	18,3	1,9.	-11,9	10.11.						57	0							1481	53
NO	81650 SALT DAL - NORDNES	0,9	-1,8	5,6	-2,6	23,2	1,9.	-20,2	11.11.	85	102,1	39	10,6	23.10.	60	3			22				1461	83
NO	81775 LØNSDAL STASJON	0,1		3,1	-3,0	18,6	1,9.	-17,6	10.11.	76	109,5		17,4	23.10.	64	0			24				1541	59
NO	82000 SETSÅ	2,5	-1,1	6,5	-0,9	23,1	1,9.	-16,7	11.11.	77	138,0	49	15,6	12,9.	48	1			27				1320	96
NO	82110 VALNESFJORD	3,0	-0,8	6,2	0,0	21,9	1,9.	-15,0	11.11.	77	229,3	62	18,4	4.11.	41	2			37				1277	110
NO	82290 BODØ VI	4,4	-0,8	7,3	1,7	23,4	1,9.	-7,8	9.11.	74	266,4	72	18,4	23.10.	29	2	49	37	5,2	12	31		1144	142
NO	82310 BODØ - SKIVIKA	4,9								75	241,5		20,0	5.11.					35				1099	162
NO	82410 HELLIGVÆR II	5,9	-0,1	7,6	4,3	21,1	1,9.	-4,3	9.11.	71					12	1							1011	180
NO	82530 KIERRINGØY - OS										276,1	67	29,7	23.10.					51	38				
NO	82650 VALLJORD										188,3	42	22,8	31.10.					53	33				
NO	82720 SISOVATNET	-0,1		2,0	-1,9	17,6	1,9.	-13,1	9.11.		278,8		23,9	13,9.	63	0			37				1554	44
NO	82840 STYRKESNES - HESTVIKA										204,6	44	18,3	23.10.					39	31				
NO	83300 STEIGEN										208,2	54	29,0	23.10.					46	39				
NO	83520 TØMMERNESET										240,2	45	26,0	5,9.					41	33				
NO	84070 BJØRKÅSEN										210,6	50	17,5	25.10.					48	36				
NO	84210 LOSISTUA	0,6*		7,7*	2,1*	19,2*	1,9.	-4,3*	23,9.	82*	58,1*		12,6*	2,9.	25*	0*			20*				1005*	40*
NO	84500 STRAUMSNES	1,9		4,5	-0,4	23,0	1,9.	-11,4	29.11.	69	184,1		16,4	7,9.	50	3			28				1378	85
NO	84630 NARVIK - FAGERNESFJELLET	-2,3		-3,2*	-6,2*	4,1*	22.11.	-12,9*	9.11.						63*	0*							1760	28
NO	84701 NARVIK SENTRUM	2,9		5,9	0,5	25,4	1,9.	-10,3	10.11.	76	155,4		13,9	23.10.	44	3			29				1282	113
NO	84880 KATTERAT	0,6		3,3	-1,8	22,0	1,9.	-13,4	29.11.	71	198,6		15,0	3.11.	58	1			32				1496	71
NO	84900 BJØRNFJELL	-1,5	-0,6	1,3	-4,1	20,9	1,9.	-19,9	11.11.	87	181,0	61	15,3	1.11.	65	1			32				1683	44
NO	84970 EVENES LUFTHAVN	2,1	-1,1	5,8	-1,5	23,7	1,9.	-20,8	10.11.	81					49	2							1358	94
NO	85040 ROTVÆR	5,1		6,8	3,7	20,5	1,9.	-4,6	9.11.	72					15	1							1085	149
NO	85380 SKROVA FYR	6,0	0,2	7,8	4,2	21,5	1,9.	-3,9	30.11.	70					12	1			5,1	12	26		1008	180
NO	85450 SVOLVÆR LUFTHAVN	4,9	-0,4	7,1	2,9	20,7	1,9.	-5,7	10.11.	74					20	2							1099	142
NO	85560 LEKNES LUFTHAVN	3,9	-1,0	7,0	0,6	22,6	1,9.	-13,0	11.11.	81	280,2		43,8	22.10.	40	2			48				1191	116
NO	85840 VÆRØY HELIOPORT	6,3	-0,1	7,7	4,7	17,2	1,9.	-3,8	30.11.	74					6	0							975	185
NO	85890 RØST LUFTHAVN	6,5	0,3	7,9	4,8	17,9	1,9.	-3,1	30.11.	76	192,3	81	24,2	22.10.	6	0			48				960	197
NO	86500 SORTLAND	3,8	-0,7	6,3	1,2	22,6	1,9.	-8,0	29.11.	80	235,4	51	23,8	25.10.	36	2	49	41						

FY	STASJON	Tm	Av	Txm	Tnm	Txa	dt	Tna	dt	Rf	RR	RR%	Rxa	dt	T0	T20	Rd	Rd1	Skd	Pe	Ov	Fyr	Vek	
TR	90490 TROMSØ - LANGNES		1,9	-1,3	4,5	-0,7	21,2	11,9	-12,4	10.11.	82	267,4	80	20,0	3.11.	50	1	46	38	4,8	17	34	1380	84
TR	90495 STAKKEVOLLAN		1,3		4,6	-1,5	22,6	11,9	-13,4	9.11.		105,6*	16,3*	22,9.	54	2		20*					1425	78
TR	90510 TROMSDALEN		0,6		4,4	-2,4	21,1	11,9	-16,0	10.11.		167,2*	17,9*	22,9.	56	1		30*					1490	74
TR	90560 KVALØYSLETTA		1,9		4,5	-0,2	20,3	1,9	-10,1	10.11.		112,4*	17,0*	22,9.	47	1		22*					1373	78
TR	90650 GRUNNFJORD - STAKKEN											222,2	65	15,0	6.10.			55	40					
TR	90720 MÅSVIK		4,1		6,2	2,3	21,3	1,9	-4,7	10.11.	75				28	3							1173	122
TR	90760 FAKKEN		3,7		5,4	2,2	18,4	1,9	-4,2	30.11.	77				30	0							1212	98
TR	90800 TORSVÅG FYR		4,3	-0,4	6,0	2,9	20,4	1,9	-3,4	30.11.	71				23	1							1151	113
TR	91080 YTRE HOLMEBUKT											136,4		12,1	20,9.			54	28					
TR	91120 LYNGEN - GJERDELVDAL		-0,9		1,1	-2,6	15,5	2,9	-11,9	29.11.	81*				68	0							1630	47
TR	91130 LYNGEN - GJERDVASSBU		-1,7		0,9	-4,4	15,8	2,9	-15,7	9.11.					70	0							1705	44
TR	91150 LYNGEN - URA											195,3		23,1	22,9.			54	30					
TR	91180 LENANGSSTRAUMEN		2,6		5,1	0,0	22,0	1,9	-10,3	10.11.	74	326,8		20,0	7,9.	46	3		43				1311	98
TR	91380 SKIBOTN II		0,6	-1,9	4,3	-3,0	20,9	11,9	-17,7	10.11.	80	81,7	58	13,0	13,9.	63	1		20				1495	100
TR	91430 RIHPOJAVRI		-0,7		3,0*	-3,3	17,6*	2,9	-14,2	29.11.					64	0							1611	64
TR	91500 NORDNESFJELLET		-1,6		0,3	-3,4	15,7	1,9	-12,4	11.11.		87,1*		24,8*	13,9.	71	0		19*				1694	41
TR	91530 GAMANJUNNI		-5,1		-1,4*	-4,9*	11,1*	1,9	-13,4*	14.10.	90	167,3*		15,0*	13,9.	73*	0*		43*				2008	14
TR	91725 SKJERVØY											259,0	99	18,5	30.11.			58	48					
TR	91729 ARNØYA - TROLLTINDEN		-2,8		-1,1	-4,2	14,2	1,9	-11,9	29.11.	95				74	0							1804	23
TR	91740 SØRKJØSEN LUFTHAVN		1,4	-0,8	4,3	-1,7	22,0	1,9	-14,9	11.11.	79				55	3							1423	96
TR	92350 NORDSTRAUM I KVÆNAN		2,6	-0,7	4,9	0,5	20,6	1,9	-8,5	10.11.	77	99,3	72	11,9	13,9.	46	1		27				1312	103
TR	92500 LANGFJORDJØKELEN		-3,1																				1830	26
FI	92650 NUVSVÅG		2,3		5,3	-0,3	23,3	1,9	-8,8	9.11.	77	461,1		43,2	7,9.	48	3		45				1340	99
FI	92750 HASVIK LUFTHAVN		3,5	-0,2	5,7	0,9	18,8	1,9	-7,7	8.11.	79	252,3	99	29,2	26,9.	42	0	59	50				1229	106
FI	92860 ØKSFJORD - DEALLJA	4,6*																					372*	50*
FI	92910 SOPNESBUKT											185,7	83	15,5	22,9.			56	36					
FI	93000 HASVIK - SLUSKFJELLET		-0,1		1,6	-1,6	16,2	2,9	-9,4	29.11.	89				66	0							1557	48
FI	93140 ALTA LUFTHAVN		1,0	-0,7	3,9	-2,0	20,7	1,9	-18,2	10.11.	80	106,4	96	17,5	3,9.	50	1		30				1458	113
FI	93301 SUOLOVUOPMI - LULIT		-3,7	-1,3	0,3	-8,0	18,9	9,9	-29,9	11.11.	87	117,2	97	28,6	3,9.	71	0		22				1880	63
FI	93700 KAUTOKEINO		-3,8	-1,7	0,1	-7,8	17,1	1,9	-34,4	11.11.	84	102,4	103	22,2	3,9.	72	0	46	20	6,4	3	53	1891	74
FI	93900 SIHCCAJAVRI		-3,7	-1,1	-0,2	-7,3	16,5	1,9	-32,4	11.11.	89	170,5	172	44,1	3,9.	70	0	39	27	6,6	3	51	1885	66
FI	94230 ROGNSUNDET		3,0		4,9	1,3	19,3	1,9	-6,5	28.11.					40	0							1277	103
FI	94280 HAMMERFEST LUFTHAVN		2,1	-0,3	4,3	-0,4	20,2	1,9	-11,1	9.11.	81	226,0		23,4	3,9.	48	1		42				1356	90
FI	94500 FRUHOLMEN FYR		3,9	0,1	5,4	2,2	19,6	2,9	-3,9	12.11.	73				31	0							1198	93
FI	94680 HONNINGSVÅG LUFTHAVN		3,1	0,1	5,1	1,2	18,5	1,9	-6,7	3.11.	79	67,3*		16,0*	30.11.	39	0	29*	18*				1266	93
FI	94870 OLDERFJORD											23,3*		33,5*	3,9.			31*	19*					
FI	95350 BANAK		0,6	-0,6	3,6	-2,7	20,5	1,9	-22,1	10.11.	82				52	1							1492	104
FI	95590 BØRSELV II											122,0*		34,6*	3,9.			59*	26*					
FI	95900 VEIDNES I LAKSEFJORD																							
FI	96220 LEBESBY - KARLMYHR											171,5	99	22,8	3,9.			62	34					
FI	96310 MEHAMN LUFTHAVN		2,1	-0,5	2,6*	-1,9*	6,1*	6.10.	-10,6*	31.10.	81	81,6*		17,8*	8.11.	41*	1*	26*	20*				1357	96
FI	96400 SLETTNES FYR		2,8	0,0	5,0	0,3	20,4	1,9	-9,5	8.11.	77				42	1							1290	95
FI	96600 GAMVIK - SKJÅNES											192,5		17,0	5.11.			67	49					
FI	96850 TANA BRU		-1,2		2,5	-5,3	20,8	1,9	-26,4	11.11.	84	66,2		6,7	7,9.	61	1		20				1655	96
FI	96931 POLMAK TOLLSTED											78,9	69	7,4	29,9.			55	28					
FI	97251 KARASJOK - MARKANNA		-3,5	-1,7	0,5	-7,5	19,7	1,9	-33,4	11.11.	89	125,7	132	23,3	3,9.	70	0		22	5,7	10	50	1869	82
FI	97350 CUOVDATMOHKKI		-3,6	-1,5	0,2	-8,1	17,8	9,9	-31,7	11.11.	85	112,4	110	20,5	3,9.	72	0	48	18	6,2	2	47	1880	76
FI	97710 ISKORAS II		-2,8	-0,6	-0,7	-4,8	13,9	3,9	-15,3	1.11.	93*				74	0							1806	45
FI	98090 BERLEVÅG LUFTHAVN		2,4	0,1	4,9	-0,4	21,1	1,9	-12,0	8.11.	81				45	1							1333	103
FI	98360 BÅTSFJORD - STRAUMSNE		0,5	-0,1	3,0	0,7*	20,1	2,9	-11,2*	31.10.	84				54*	1*							1502	84
FI	98400 MAKKAUR FYR		2,8	0,1	2,1*	0,7	6,3*	18,9.	-10,1	8.11.	79				43	1							1293	110
FI	98550 VARDØ RADIO		2,6	0,0	4,5	0,7	17,8	2,9	-7,4	9.11.	87	201,8	118	13,1	21,9.	42	0		51				1314	88
FI	98580 VARDØ LUFTHAVN		2,1		6,5*	1,9*	19,8*	2,9	-9,1*	31.10.	81				46*	0*							1362	92
FI	98790 VADSØ LUFTHAVN		1,1	0,1	3,7	-1,7	21,1	2,9	-12,2	9.11.	85				54	1							1446	92
FI	99340 ØVRE NEIDEN											84,7		6,9	1.10.			47	29					
FI	99370 KIRKENES LUFTHAVN		-0,3	-0,7	2,5	-2,8	22,2	2,9	-22,6	11.11.	85				53	2							1572	100
FI	99460 PASVIK - SVANVIK		-1,3	-1,6	2,3	-4,8	22,9	2,9	-28,0	11.11.	89	75,0	61	7,9	11.10.	65	2		24				1667	99
FI	99500 SKOGFOSS											94,7	76	12,3	1.10.			60	26					
FI	99540 NYRUD		-1,6		2,1	-5,5	22,3	2,9	-28,9	12.11.	87	63,9		6,8	30,9.	66	2		20				1697	96
SV	99710 BIØRNØYA		0,6	1,1	2,0	-1,2	11,0	12,9	-8,6	27.11.	85	118,6	98	24,2	29.11.	52	0	65	29	6,3	0	51	1494	21
SV	99720 HOPEN		-1,7	2,0	-0,1	-3,2	8,2	10,9	-17,8	27.11.	87	94,3	67	14,8	4,9.	70	0	64	22	6,				



## Rekorder

Data fra vær- og nedbørstasjoner som rapporterer daglig, og som har vært i drift femten år eller mer. "Start" angir første år med lokale november-målinger. \* betyr tangering av rekord.

### Stasjoner med ny november-rekord for døgnedbør

Stnr	Navn	Kommune	mm	Dato	Start	Forrige	mm
730	Valdalen	Engerdal (Hedmark)	33,6	20	1968	23.11.2017	30,0
810	Tufsingdal - Midtdal	Os (Hedmark)	36,0	19	1991	17.11.2016	23,0
9580	Tynset - Hansmoen	Tynset (Hedmark)	21,0	19	2002	01.11.2016	19,2
10300	Håsjøen - Solgløtt	Røros (Trøndelag)	24,7	19	1997	23.11.2017	19,8
10380	Røros lufthavn	Røros (Trøndelag)	17,5	20	2003	01.11.2016	16,7
20301	Hønefoss - Høyby	Ringerike (Buskerud)	29,7	19	2005	04.11.2005	23,7
23420	Fagernes	Nord-Aurdal (Oppland)	35,1	19	1982	24.11.2014	29,3
24890	Nesbyen - Todokk	Nes (Buskerud)	29,6	19	2003	04.11.2013	24,8
24960	Gol - Stake	Gol (Buskerud)	30,4	19	1964	24.11.2014	28,5
26900	Drammen - Berskog	Drammen (Buskerud)	38,3	19	2004	04.11.2005	36,2
28380	Kongsberg brannstasjon	Kongsberg (Buskerud)	42,0	19	2003	06.11.2016	34,0
29350	Uvdal kraftverk	Nore og Uvdal (Buskerud)	46,8	19	1985	04.11.2013	35,2
29600	Tunhovd	Nore og Uvdal (Buskerud)	28,5	19	1895	04.11.2013	26,8
99710	Bjørnøya	Svalbard (Svalbard)	24,2	29	1920	21.11.1972	20,5

### Stasjoner med ny november-rekord for høy månedsnedbør

Stnr	Navn	Kommune	mm	Start	Forrige	mm
810	Tufsingdal - Midtdal	Os (Hedmark)	98,5	1991	2016	92,8
20301	Hønefoss - Høyby	Ringerike (Buskerud)	88,5	2005	2014	78,1
26900	Drammen - Berskog	Drammen (Buskerud)	142,7	2004	2009	124,3
27301	Ramnes - Berg	Re (Vestfold)	214,4	2003	2012	180,3
28380	Kongsberg Brannstasjon	Kongsberg (Buskerud)	163,5	2003	2014	137,0
31850	Hjartdal	Hjartdal (Telemark)	184,0	2005	2009	174,4

## Stasjoner med ny november-rekord for lav månedsnedbør

Stnr	Navn	Kommune	mm	Start	Forrige	mm
43010	Eik - Hove	Lund (Rogaland)	54,5	1998	2002	111,4
43810	Maudal	Gjesdal (Rogaland)	52,3	1946	1993	61,3
44300	Særheim	Klepp (Rogaland)	56,2	2002	2010	66,6
44520	Helland i Gjesdal	Gjesdal (Rogaland)	39,3	1962	1993	40,2
46150	Sand I Ryfylke II	Suldal (Rogaland)	24,6	1932	1993	40,9
46450	Røldal	Odda (Hordaland)	20,7	1902	1937	32,2
46610	Sauda	Sauda (Rogaland)	21,9	1928	1993	48,3
46850	Hundseid i Vikedal	Vindafjord (Rogaland)	25,4	1936	1993	51,6
47450	Straumøy	Sveio (Hordaland)	20,3	1990	1993	34,0
47820	Eikemo	Etne (Hordaland)	15,8	1961	1993	38,5
47890	Opstveit	Kvinnherad (Hordaland)	17,7	1968	1993	53,3
48450	Husnes	Kvinnherad (Hordaland)	13,1	1966	1993	46,4
48500	Rosendal	Kvinnherad (Hordaland)	9,7	1930	1993	18,7
49631	Eidfjord II	Eidfjord (Hordaland)	4,1	2003	2018	14,5
50150	Hatlestrand	Kvinnherad (Hordaland)	9,7	1943	1993	34,7
50540	Bergen - Florida	Bergen (Hordaland)	58,9	1983	1993	61,6
51250	Øvstedal	Voss (Hordaland)	27,0	1944	1993	51,2
51470	Bulken	Voss (Hordaland)	16,5	1895	1993	26,0
51530	Vossevangen	Voss (Hordaland)	17,5	2004	2018	58,7
51800	Mjølfjell Uh	Voss (Hordaland)	10,5	1999	2003	27,8
52170	Eksingedal	Vaksdal (Hordaland)	19,6	1895	1993	40,2
52400	Eikanger - Myr	Lindås (Hordaland)	29,2	1968	1993	50,2
52750	Frøyset	Masfjorden (Hordaland)	43,9	1895	1993	53,1
52860	Takle	Gulen (Sogn og Fjordane)	31,5	1950	1963	76,7
52930	Brekke i Sogn	Gulen (Sogn og Fjordane)	50,3	1939	2002	84,6
52970	Sørebø	Høyanger (Sogn og Fjordane)	12,5	1996	1997	54,3
52990	Ortnevik	Høyanger (Sogn og Fjordane)	20,6	1972	1993	25,8
53101	Vangsnes	Vik (Sogn og Fjordane)	10,0	1995	2000	19,0
53160	Jordalen - Nåsen	Voss (Hordaland)	18,6	1977	1993	19,2
55670	Veitastrond	Luster (Sogn og Fjordane)	29,5	1972	1993	36,4
56010	Høyanger verk	Høyanger (Sogn og Fjordane)	18,0	1981	1993	28,9
56320	Lavik	Høyanger (Sogn og Fjordane)	29,7	1895	1993	40,6
56400	Ytre Solund	Solund (Sogn og Fjordane)	32,0	1923	1997	55,9
56420	Fureneset	Fjaler (Sogn og Fjordane)	25,4	1972	1997	64,4
56520	Hovlandsdal	Fjaler (Sogn og Fjordane)	26,6	1899	1960	59,6
56780	Sygna	Gaular (Sogn og Fjordane)	20,4	1996	2002	60,5
57480	Botnen i Førde	Førde (Sogn og Fjordane)	23,1	1895	1910	25,8
57660	Eimhjellen	Gloppen (Sogn og Fjordane)	26,3	1981	1993	47,2
57810	Svelgen II	Bremanger (Sogn og Fjordane)	47,0	1973	1993	65,7

57990	Gjengedal	Gloppen (Sogn og Fjordane)	15,4	1972	1993	34,5
58390	Innvik - Heggdal	Stryn (Sogn og Fjordane)	12,3	2005	2018	14,7

### Stasjoner med ny november-rekord for lav månedsmiddeltemperatur

Stnr	Navn	Kommune	°C	Start	Forrige	°C
89350	Bardufoss	Målselv (Troms)	-10,5	1941	2002	-9,6

### Stasjoner med ny november-rekord for minimumstemperatur

Stnr	Navn	Kommune	°C	Dato	Start	Forrige	°C
89350	Bardufoss	Målselv (Troms)	-29,8	11.11.2019	1941	30.11.1988	-29,7