



Meteorologisk
institutt

MET info

no. 06/2019
ISSN 1894-759X
KLIMA
Oslo, 02.07.2019

Været i Norge

Klimatologisk månedsoversikt
Juni 2019

Hanne Heiberg, Reidun Gangstø Skaland, Helga Therese Tilley Tajet og Ketil Tunheim



Asperatus skyer over Tallhall på Blindern i Oslo, 12. juni 2019
Foto: Magne Velle

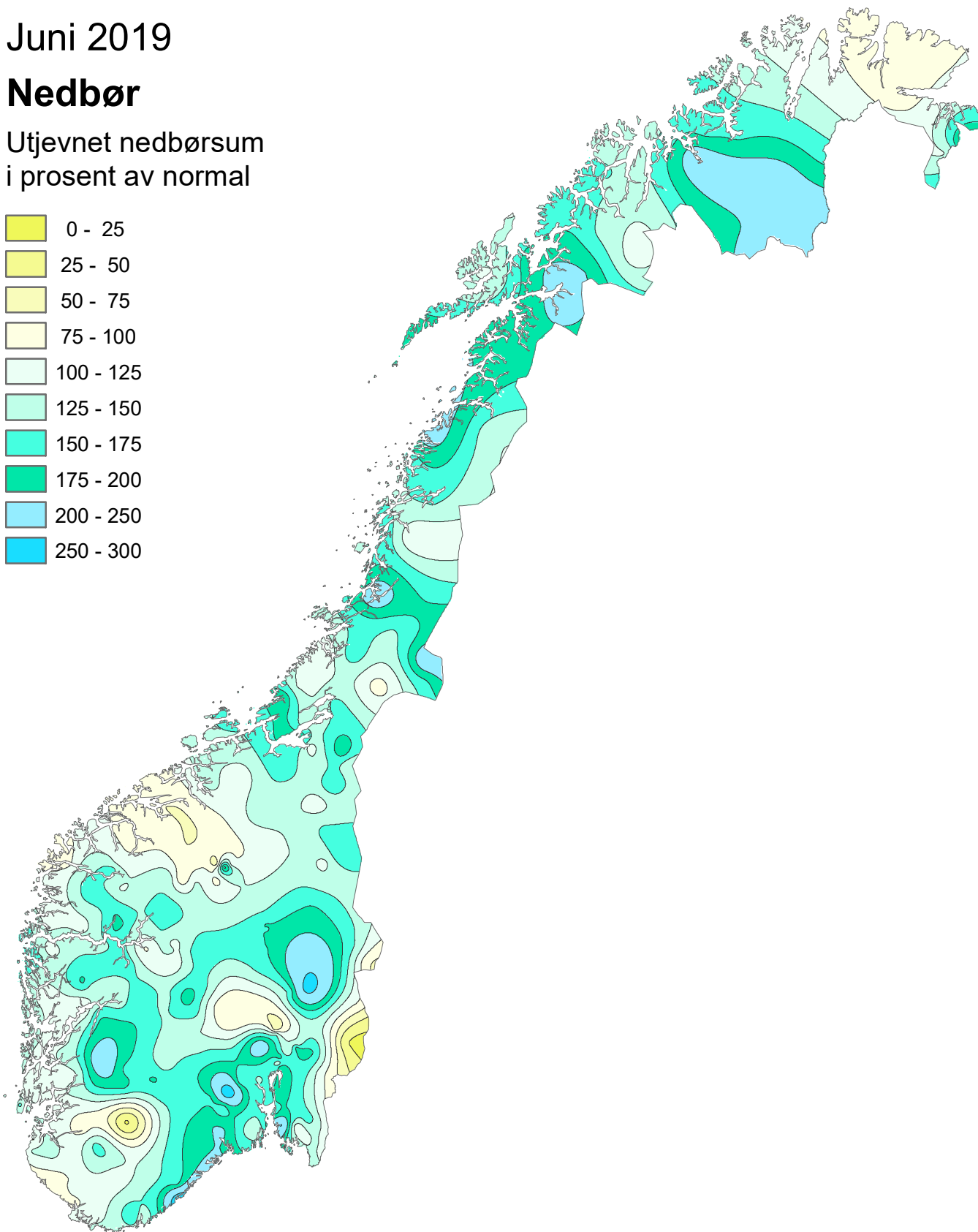
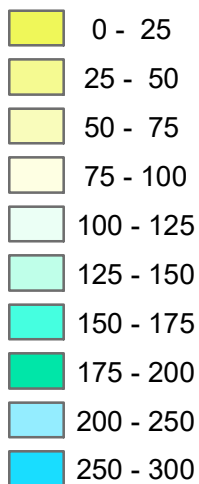
Månedstemperaturen for hele landet lå 0,5 °C over normalen. Juni var dermed blant de 30 varmeste månedene siden 1900. Relativt kaldest var det i Finnmark med avvik 0-1,5 grader under normalen. Relativt varmest var det i Møre og Romsdal med avvik fra 1,5 til 2 grader over normalen. Månedsnedbøren var 145 % av normalen, og måneden ble den 8. våteste juni-måneden i en serie som går tilbake til 1900. 1964 er våtest med 175 %, mens 1988 er tørrest med 50 %. Noen stasjoner i Finnmark, Nordland og på Østlandet fikk 200-250 % av den normale nedbøren.

Klimatologisk månedsoversikt

Juni 2019

Nedbør

Utjevnet nedbørsum
i prosent av normal



Normalperioden er 1961 - 1990

Utgitt: 01.07.2019

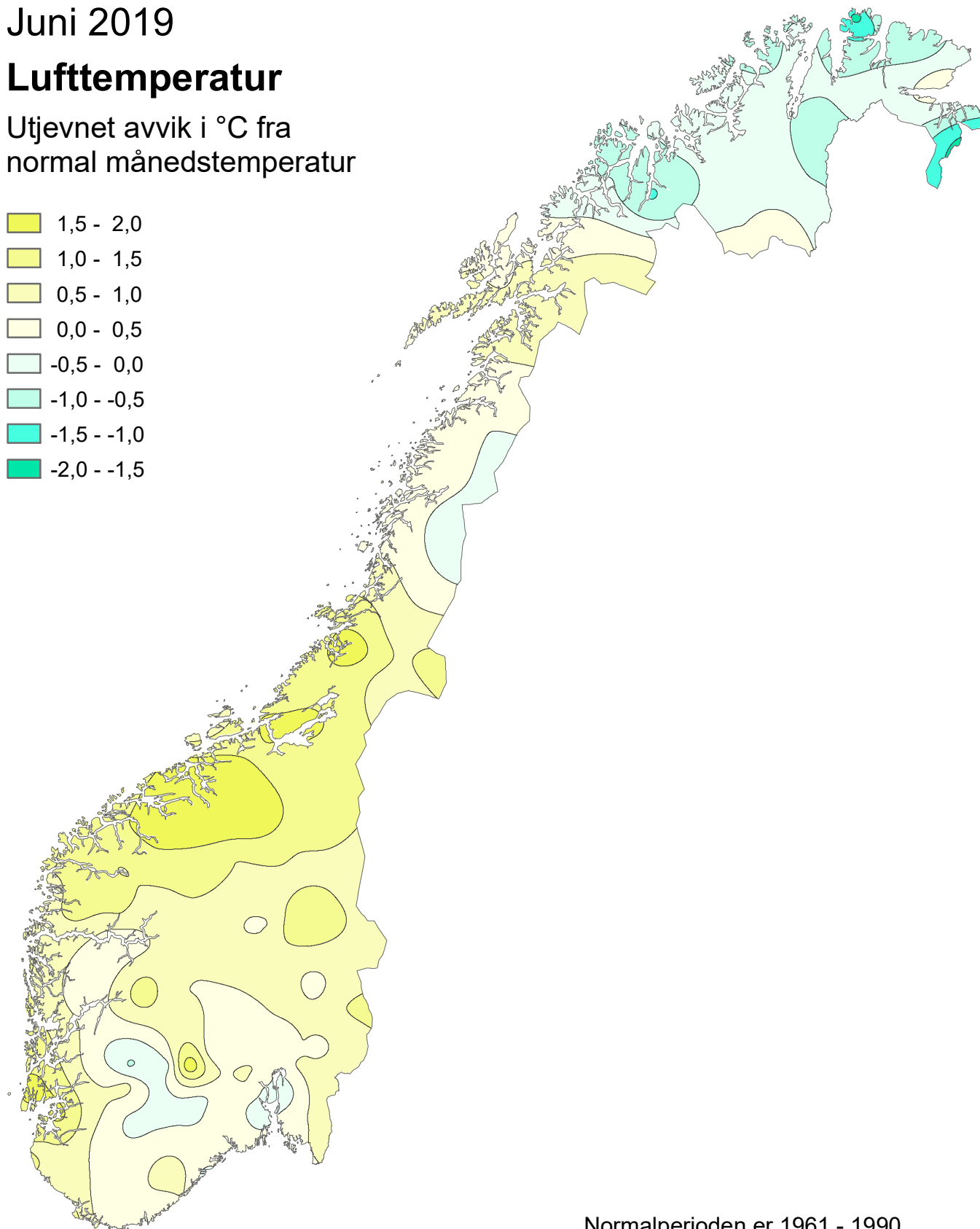

Ved bruk skal Meteorologisk institutt oppgis som kilde.
<https://www.met.no/publikasjoner/met-info>

Klimatologisk månedsoversikt

Juni 2019

Lufttemperatur

Utjevnet avvik i °C fra
normal månedstemperatur



Normalperioden er 1961 - 1990.

Utgitt: 01.07.2019

Ved bruk skal Meteorologisk institutt oppgis som kilde.
<https://www.met.no/publikasjoner/met-info>

Været i Norge i juni 2019: åttende våteste junimånedens på over 100 år.

Månedstemperaturen for hele landet lå 0,5 °C over normalen. Juni var dermed blant de 30 varmeste månedene siden 1900. Relativt kaldest var det i Finnmark med avvik 0-1,5 °C under normalen. Relativt varmest var det i Møre og Romsdal med avvik fra 1,5 til 2 °C over normalen. Månedsnedbøren var 145 % av normalen, og måneden ble den 8. våteste juni-månedens i en serie som går tilbake til 1900. 1964 er våtest med 175 %, mens 1988 er tørrest med 50 %. Noen stasjoner i Finnmark, Nordland og på Østlandet fikk 200-250 % av den normale nedbøren.

Lufttemperatur

Månedstemperaturen for hele landet lå 0,5 °C over normalen. Relativt kaldest var det i Finnmark med avvik fra 0 til 1,5 °C under normalen. Relativt varmest var det i Møre og Romsdal med avvik fra 1,5 til 2 °C der over normalen.

De varmeste stasjonene var

- Drammen – Berskog (Buskerud) 15,7 °C (0,1 °C over normalen)
- Kongsvinger (Hedmark) 15,6 °C (ingen normal enda)
- Sarpsborg (Østfold) og Oslo – Hovin (Oslo) 15,5 °C (hhv. 0,3°C og ingen normal enda)

De kaldeste stasjonene var

- Gamanjuni (Kåfjord, Troms, 1237 moh) 1,9 °C (ingen normal ennå)
- Juvflye – Mimisbrunnr (Lom, Oppland) 2,5 °C (ingen normal ennå)
- Juvvasshøe (Lom, Oppland, 1894 moh) 3,3 °C (1,0 °C over normalen)

Høyeste maksimumstemperatur, 31,8 °C, ble registrert 29. juni ved Gulsvik II (Flå, Buskerud). Laveste minimumstemperatur var -6,6 °C, og ble målt ved Gamanjuni (Kåfjord, Troms, 1237 moh) 11. juni.

Nedbør

Månedsnedbøren var 145 % av normalen, og måneden ble den 8. våteste juni-månedens i en serie som går tilbake til 1900. 1964 er våtest med 175 %, mens 1988 er tørrest med 50 %. Noen stasjoner i Finnmark, Nordland og på Østlandet fikk 200-250 % av den normale nedbøren. Fra Trøndelag og sørover var det store geografiske variasjoner i nedbørmengder med kort vei fra tørre til våte områder.

De våteste stasjonene var

- Lifjell - Øysteinnatten (Bø, Telemark) 270,6 mm (ingen normal ennå)
- Sisovatnet (Sørfold, Nordland) 270,3 mm (ingen normal ennå)
- Lurøy (Nordland) 258,1 mm (154 % av normalen)
- Gullfjellet (Bergen, Hordaland) 247,2 mm (ingen normal ennå)

De tørreste stasjonene var

- Skåbu (Nord-Fron, Oppland) 7,8 mm (ingen normal ennå)
- Majavatn V (Grane, Nordland) 11,6 mm (26 % av normalen)
- Valle (Aust-Agder) 16,9 mm (23 % av normalen)

Høyeste døgnnedbør var 91,2 mm, og ble målt på Lurøy (Nordland) 29. juni.

Arktis – juni 2019

Pyramiden var den varmeste stasjonen med en gjennomsnittstemperatur på 4,9 °C (ingen normal ennå). Kvitøya var kaldest med -0,8 °C i gjennomsnitt (ingen normal ennå).

Månedens høyeste maksimumstemperatur ble målt 24. juni. Sveagruva registrerte da 12,2 °C. Den laveste minimumstemperaturen ble målt på Karl XII-øya med -6,6 °C den 2. juni.

Ny-Ålesund registrerte mest nedbør av de arktiske stasjonene med 14,1 mm (78 % av normalen). Isfjord radio hadde nest mest med 9,0 mm (30 % av normalen). Adventdalen var tørrest med 0,3 mm (ingen normal ennå).

Jan Mayen målte størst døgnnedbør av de arktiske stasjonene med 5,3 mm den 26. juni.

FY	STASJON	Tm	Av	Txm	Tnm	Txa	dt	Tna	dt	Rf	RR	RR%	Rxa	dt	Rd1	Skd	Pe	Ov	Fyr	Vek	
ØF	01070 HVALER - BREKKE												91,8	17,8	12	15					
ØF	01080 HVALER											96,7	167	15,5	2	15					
ØF	01230 HALDEN											87,2	125	22,4	7	15					
ØF	01400 BREKKE SLUSE											93,8	127	24,6	7	14					
ØF	01650 STRØMSFOSS SLUSE											95,4	131	17,6	7	12					
ØF	01950 ØRJE											78,7	114	19,0	7	12					
ØF	03190 SARPSBORG	15,5	0,3	20,0	11,6	27,8	6	7,5	5	74		88,7	118	22,4	12	11			57,4	314	
ØF	03200 BATERØD											76,3	112	11,9	12	15					
ØF	03280 RAKKESTAD - SANDER											84,0	122	15,6	12	11					
ØF	03290 RAKKESTAD									78		104,0	160	17,0	7	16					
ØF	03370 ØSAKER									81		123,1		29,7	7	16					
ØF	03720 ASKIM - KYKKELSRUD											108,9		22,9	2	11					
ØF	03780 IGS I HOBØL											118,3	167	30,0	13	14					
ØF	03810 ASKIM II											107,1		22,2	12	12					
ØF	17000 STRØMTANGEN FYR	14,9	0,3	17,8	12,7	24,2	15	9,5	5	81		108,6	198	29,4	12	13			68,8	296	
ØF	17050 RÅDE - TOMB	14,8	0,1	19,9	10,0	28,6	6	4,1	2	85		151,6	253	38,0	2	13			71,6	295	
ØF	17150 RYGGE	14,9	0,2	19,7	10,7	28,5	6	5,8	5	77		139,4	221	46,2	2	13			70	298	
ØF	17251 MOSS BRANNSTASJON											105,7	171	23,0	12	12					
ØF	17280 GULLHOLMEN	14,9	0,1	18,5	12,2	23,0	27	9,1	1									67,1	296		
ØF	17380 RYGGE - HUGGENES									79		119,1		30,9	2	13					
AK	02650 AURSKOG II	14,1	0,8	19,9	8,1	27,2	6	1,7	23	80		64,1	115	17,4	7	11			92	273	
AK	04040 ENEBAKK - BARBØL											111,1	159	25,2	13	15					
AK	04090 VALLERUDÅSEN											113,7		27,1	2	14					
AK	04110 LØRENSKOG - HANEBOG											107,2		27,3	2	15					
AK	04200 KJELLER	15,0	0,6	20,9	9,8	27,8	6	4,7	2	78								68	301		
AK	04260 SKEDSMO - HELLERUD									74		109,4	168	28,6	2	16					
AK	04460 HAKADAL JERNBANESTAS	14,3	0,1	20,6	8,6	28,1	29	3,1	23	77		100,9	126	21,2	13	11			84,6	280	
AK	04740 UKKESTAD											123,5	184	27,7	7	13					
AK	04780 GARDERMOEN	14,6	0,5									94,5	130	23,1	7	10	5,7	1	12	79,7	287
AK	04920 ÅRNES	14,5	0,3	20,6	9,2	27,0	6	4,2	2	79		106,1	177	25,0	2	16			82,3	284	
AK	11450 MINNESUND JERNBANESTASJON																				
AK	17775 FAGERSTRAND											126,3		36,1	7	13					
AK	17780 BLEKSLITJERN											107,4	179	24,8	7	12					
AK	17810 NESODDEN - TANGENÅSEN											101,3	169	17,0	2	14					
AK	17850 ÅS	14,5	-0,3	20,0	9,5	27,4	6	4,3	2	78		126,3	186	23,5	2	15			78,9	286	
AK	17870 ÅS - RUSTADSKOGEN									83		133,8		25,4	7	16					
AK	19490 GJETTUM											112,7	161	32,0	7	12					
AK	19510 ØVREVOLL											101,3		15,9	12	13					
AK	19710 ASKER	14,6	0,0	20,2	10,1	27,3	6	6,8	2	77		115,8	161	30,6	7	13			78,6	287	
OS	17980 OSLO - LJABRUEIEN											52,4		8,6	7	16					
OS	18020 OSLO - LAMBERTSETER											130,3	186	24,3	7	13					
OS	18160 NORDSTRAND											105,4	176	21,0	7	14					
OS	18162 OSLO - KVÆRNERBYEN											114,8		21,4	7	13					
OS	18165 OSLO - RYEN											117,4		21,4	7	14					
OS	18170 OSLO - ØSTENSJØ																				
OS	18180 OSLO - TRASOP											117,9		20,5	13	14					
OS	18195 OSLO - HØYENHALL													26,2							
OS	18205 OSLO - LØREN											138,3		28,0	27	13					
OS	18210 OSLO - HOVIN	15,5		20,6	11,4	28,2	6	7,2	2	68		150,3		28,0	27	14			56,8	316	
OS	18215 OSLO - BROBEKK																				
OS	18225 OSLO - TONSENHAGEN											118,5		27,3	13	14					
OS	18233 OSLO - NYLAND											100,1		18,2	13	14					
OS	18235 OSLO - FURUSET													8,3							
OS	18245 OSLO - AMMERUD											83,3		19,6	12	13					
OS	18260 OSLO - HØYBRÅTEN											100,6		22,7	2	15					
OS	18269 OSLO - HAUGENSTUA											108,6		22,6	2	14					
OS	18270 OSLO - VESTLI									84				32,7							
OS	18310 OSLO - TØYEN											125,0		24,2	7	13					
OS	18390 OSLO - BJØLSEN											141,4		27,0	7	14					
OS	18405 OSLO - SANDAKER											138,1		26,6	27	13					
OS	18420 OSLO - DISEN																				
OS	18440 OSLO - KJELSÅS											129,3		26,0	13	14					
OS	18450 MARIDALSOSET											112,3	158	27,6	13	12					
OS	18500 BJØRNHOLT	13,2		19,2	8,2	26,3	6	3,9	23	81		165,2	182	31,1	13	17			118	245	
OS	18645 OSLO - SOLLI PLASS											100,2		18,6	7	13					
OS	18700 OSLO - BLINDERN	15,4	0,2	20,6	10,8	28,0	6	6,8	2	71		124,8	192	27,8	7	13	5,8	1	14	60,4	312
OS	18815 OSLO - BYGDØY									75		128,6		21,3	12	13					
OS	18920 OSLO - BESSERUD											123,2		24,7	7	13					
OS	18950 TRYVANNSHØGDA	12,5	0,3	17,2	8,9	24,6	6	5,8	1	77		122,4	136	18,9	13	15			137	225	
OS	18980 OSLO - LILLEAKER																				

FY	STASJON	Tm	Av	Txm	Tnm	Txa	dt	Tna	dt	Rf	RR	RR%	Rxa	dt	Rd1	Skd	Pe	Ov	Fyr	Vek	
HE	00060 LINNES											110,7	130	19,1	2	14					
HE	00100 PLASSEN											64,0	85,3	18,9	13	13					
HE	00180 TRYSIL VEGSTASJON	13,9	0,9	20,0	7,9	27,6	6	0,5	1	72		120,7	142	18,3	2	15			97,8	266	
HE	00210 TRYSIL - NORDRE KANKEN	9,7								80									218	144	
HE	00420 HEGGERISET - NORDSTRAND											84,9	115	13,1	2	13					
HE	00700 DREVSJØ	11,4	0,9	17,0	5,7	25,6	6	-2,7	1	74		97,6	139	13,2	2	15	6,6	0	20	169	193
HE	00730 VALDALEN											120,9	149	37,3	8	14					
HE	00770 ELLEFSPLASS											84,2	122	14,0	7	13					
HE	00810 TUFSDAL - MIDTDAL											107,9	161	28,0	8	12					
HE	05350 NORD-ODAL	15,0		21,1	9,8	27,2	6	5,1	23	77		103,4	142	25,5	2	11			68,6	300	
HE	05590 KONGSVINGER	15,6		21,9	10,1	27,9	29	5,9	2	66		68,0		13,5	7	11			57,1	317	
HE	05660 ROVERUD									74		22,8	33,5	8,2	27	7					
HE	06020 FLISA II	15,2	1,0	21,2	10,0	27,9	6	5,6	2	69		74,9	112	18,7	13	12	5,7	2	14	63,9	307
HE	06440 VERMUNDSJØEN											66,0	97,1	14,9	7	9					
HE	07420 RENA - ØRNHAUGEN	10,4		15,0	6,3	22,8	6	1,9	1	77		68,3		24,0	7	9			200	161	
HE	07660 ÅKRESTRØMMEN											101,4	178	19,4	7	14					
HE	07920 FINSTAD - NYHUS											86,2	137	17,3	7	15					
HE	07950 RENA FLYPLASS	14,2	0,9	20,5	7,5	27,6	6	0,4	1	71		128,1	166	26,9	7	16			87,8	275	
HE	08140 EVENSTAD	14,2	1,2	20,8	8,2	26,9	6	2,4	1	72									86,7	276	
HE	08450 ATNDALEN - RØNNINGEN											79,8	129	13,5	7	14					
HE	08720 ATNSJØEN											82,0	132	21,9	8	13					
HE	08880 ALVDAL									66		29,4		9,2	18	6					
HE	09160 FOLLDAL - FREDHEIM	11,0	0,9	17,3	4,1	24,3	6	-2,3	1	66		63,0	124	14,7	21	14			181	180	
HE	09580 TYNSET - HANSMOEN	12,3	1,0	18,5	6,4	26,7	6	-2,1	1	71		64,8	127	12,4	8	10			140	220	
HE	09870 BLANKTJERNMOEN I KVIKNE											53,2	104	9,1	8	13					
HE	12180 ILSENG									71		162,4	262	34,6	7	16					
HE	12290 HAMAR II	15,2		20,9	10,3	25,5	15	6,1	2	67				31,7					62,4	305	
HE	12320 HAMAR - STAVSBERG	14,6		20,0	10,1	25,1	6	6,3	2	74		100,8		24,2	7	14			77,8	287	
HE	12550 KISE PA HEDMARK	14,3	0,7	19,9	9,4	24,4	29	5,5	2	75		92,2	156	19,6	13	14			84,9	279	
HE	12600 VEA											107,3	158	19,5	7	13					
HE	66850 KVIKNE I ØSTERDAL											75,7	128	16,7	21	13					
OP	09310 HJERKINN II	9,3		14,5	4,7	21,1	6	-1,4	1	69		46,7		16,0	21	11			230	132	
OP	09380 SNØHEIM	5,7		9,6	2,8	15,0	6	-2,3	1	82									338	39	
OP	11500 ØSTRE TOTEN - APELSVOLD	14,4	0,7	20,1	9,9	26,9	29	6,0	1	73		102,7	171	22,3	13	12			84,7	281	
OP	11710 EINAVATN											134,7	187	24,5	7	14					
OP	11900 BIRI											110,2	155	24,7	7	13					
OP	12680 LILLEHAMMER - SÆTHEREN	14,3	0,8	20,1	9,8	25,1	6	5,5	1	71				16,4					83	281	
OP	13030 GAUSDAL - FOLLEBU									72		129,6	175	24,4	8	15					
OP	13060 GAUSDAL - OVREHAGEN											125,2		26,7	8	15					
OP	13140 FÅVANG - TROMSNES											102,9	166	21,0	8	16					
OP	13150 FÅVANG									71		109,3	182	23,9	8	16					
OP	13160 KVITFJELL	9,2	0,4	13,8	6,0	21,0	6	-0,2	1	77									233	128	
OP	13420 VENABU	10,0	0,8	15,8	5,4	23,5	6	0,3	1	72		115,3	148	29,1	8	15	6	1	14	210	152
OP	13640 OLSTAPPEN											68,3	120	14,5	8	17					
OP	13655 SKÅBU	9,9		16,0	4,8	21,7	29	0,2	1	72		7,8		6,0	3	2			213	148	
OP	14050 SJOA											70,5	136	16,0	8	16					
OP	14200 LEIRFLATEN	11,6		18,6	5,0	24,5	15	-1,5	24	69		54,6		7,0	8	14			162	198	
OP	14550 PRESTSTULEN											51,1	96,4	8,3	13	16					
OP	14711 GROV - SOLHAUG											46,5		6,0	8	15					
OP	15262 JUVFLYE - MIMISBRUNNEN	2,5																	436	4,1	
OP	15270 JUVVASSHØE	3,3	1,0	6,8	0,4	12,3	6	-4,4	1										412	11	
OP	15430 BØVERDAL	10,5		16,0	5,7	23,6	15	0,4	11	73		45,5	138	9,7	3	13			195	165	
OP	15480 SKJÅK II											34,6	124	15,0	3	8					
OP	15660 SKJÅK											24,5	81,7	3,9	25	9					
OP	15730 BRÅTÅ - SLETTOM	11,4	1,1	16,3	7,1	22,8	6	1,2	1	76		40,2	134	6,4	13	12	6,6	1	20	169	191
OP	15890 GROTLI III	9,6		14,4	4,9	21,3	6	-1,6	11	68		37,0		5,1	1	12			223	139	
OP	16040 OTTA - SKANSEN	14,1		20,5	8,9	26,6	15	4,5	1	66		56,6		14,5	8	12			91	272	
OP	16271 HØVRINGEN II	9,8								75				12,9					217	144	
OP	16400 DOVRE-LANNEM	12,9								70				5,8					124	236	
OP	16560 DOMBÅS - NORDIGARD	11,8	1,1	17,2	7,4	23,2	15	1,6	1	68		78,5	207	9,2	21	21			157	203	
OP	16610 FOKSTUGU	9,5	1,0	14,3	5,1	20,4	6	0,3	1	78		56,3	104	16,4	21	12	6,2	1	15	226	136
OP	16790 LESJA - SVANBORG											24,2	57,6	4,5	2	8					
OP	20520 LUNNER											105,3	157	23,4	13	14					
OP	20540 GRAN									74		37,0	54,4	11,2	7	8					
OP	21680 VEST-TORPA II	12,3	0,8	17,9	7,1	25,3	29	2,2	23	76		115,4	144	20,9	3	15			144	218	
OP	22730 HEDAL I VALDRES II											96,3	125	25,0	7	15					
OP	22840 REINLI											82,6	115	13,4	8	14					
OP	23410 FAGERNES LUFTHAMN	10,5		16,0	6,0	23,6	29	0,7	1	73									196	165	
OP	23420 FAGERNES	13,2	0,7	18,7	9,0	24,9	29	3,6	1	72		78,8	138	12,0	13	16			115	247	
OP	23500 LØKEN I VOLBU	12,3	0,6	18,1	7,4	24,4	29	1,4	1	77		100,5	157	16,9	1	17			144	218	

FY	STASJON	Tm	Av	Txm	Tnm	Txa	dt	Tna	dt	Rf	RR	RR%	Rxa	dt	Rd1	Skd	Pe	Ov	Fyr	Vek	
OP	23550 BEITOSTØLEN II		9,4		14,7	5,6	20,1	15	0,2	1	73	91,5	14,9	3	15				227	134	
OP	23560 BEITO											93,7	130	15,1	3	15					
OP	23720 VANG I VALDRES											87,7	154	12,5	21	17					
OP	54710 FILEFJELL - KYRKJESTØLAN		8,8		13,9	4,1	19,9	15	-3,0	24	71	56,9	119	7,6	3	14			247	115	
OP	55290 SOGNEFJELLHYTTA		5,1	0,9	8,6	2,4	14,2	15	-1,9	1	88	95,9	160	13,7	3	19			357	29	
OP	61630 BJORLI		11,8		17,8	6,8	24,2	6	0,4	1	67	23,4	8,3	8	8				155	205	
BU	19825 TOFTE - RULLETO											132,3	30,9	12	11						
BU	19930 GLITRE											118,7	163		14						
BU	19940 LIER		15,1	0,6	21,1	10,0	26,7	29	5,2	23	77	95,2	147	20,8	12	14			64,2	303	
BU	20280 HØNEFOSS - HVERVEN		14,7		20,6	10,2	26,8	29	6,2	2	75	120,8		26,0	7	14			75,7	292	
BU	20301 HØNEFOSS - HØYBY		15,0	0,5	20,7	10,2	27,2	29	5,3	2	74	113,7	223	21,6	7	15			72,7	299	
BU	24210 SOKNA II											102,6	143	17,2	13	14					
BU	24600 GRIMELI I KRØDSHERAD											108,5	143	24,2	13	15					
BU	24710 GULSVIK II		15,3	0,1	22,2	10,0	31,8	29	5,5	23	73	70,4	82,8	11,4	13	16			68	309	
BU	24890 NESBYEN - TODOKK		14,4	0,3	20,9	8,9	28,2	29	3,7	23	67	57,8	105	15,5	7	14			84,2	283	
BU	24960 GOL - STAKE											94,1	152	28,4	7	15					
BU	25100 HEMSEDAL - HØLTO											113,3	149	28,3	7	16					
BU	25110 HEMSEDAL II		11,6		18,0	5,9	25,8	29	0,1	24	73								163	198	
BU	25112 HEMSEDAL - HOLLEKOLTE		10,5		15,7	6,5	22,8	29	1,4	1	72								194	166	
BU	25115 HEMSEDAL SKISENTER		6,5		10,4	3,6	16,4	29	-1,3	1	84								316	55	
BU	25320 ÅL III											112,0	184	35,5	7	15					
BU	25540 BAKKO I HOL											105,3	162	23,4	7	18					
BU	25630 GEILO - OLDEBRÅTEN		10,3	0,5	15,8	5,6	21,5	15	0,5	11	75	95,1	156	19,3	7	16			202	158	
BU	25640 GEILO											94,5	141	15,0	7	18	6,1	3	20		
BU	26350 SIGDAL - NEDRE EGGEDAL		14,9		21,8	8,7	30,1	29	2,8	23	76	105,0		20,1	7	14			74,5	297	
BU	26500 GEITHUS											134,5		25,5	12	15					
BU	26594 DRAMMEN - DANVIK											108,6		20,9	7	14					
BU	26780 SOLBERGELVA - OLLEVEIEN											108,9		20,8	12	13					
BU	26790 MJØNDALEN - ORKIDEHØGDA											77,5		18,9	12	11					
BU	26802 MJØNDALEN - ÅSEN											111,5		25,2	12	13					
BU	26810 HOKKSUND - LOE											112,3		21,4	12	13					
BU	26820 HOKKSUND										74	102,0	157	17,4	12	13					
BU	26840 KROKSTADELVA - LANGELØKKA											95,7		18,2	13	12					
BU	26852 DRAMMEN - BRAGERNES SKOLE													17,0							
BU	26862 DRAMMEN TINGHUS											98,3		19,1	7	11					
BU	26864 DRAMMEN SYKEHUS											96,1		17,4	7	13					
BU	26872 DRAMMEN - ØREN SKOLE											91,4		16,0	7	10					
BU	26898 DRAMMEN - ÅSSIDEN											84,6		17,4	12	11					
BU	26900 DRAMMEN - BERSKOG		15,7	0,1	21,6	10,6	28,1	29	6,7	1	72	81,8	160	19,6	12	11			51,9	320	
BU	26934 DRAMMEN - SOLUMSTRAND													17,9							
BU	27010 KONNERUD		14,2		20,4	8,5	26,5	29	3,8	23	77	113,3		23,1	12	15			87,6	277	
BU	27015 DRAMMEN - JARLSBERGVEIEN											75,8		19,6	12	12					
BU	28380 KONGSBERG BRANNSTAS		14,7	0,2	20,7	9,5	30,6	29	5,2	22	71	190,9	281	85,5	13	11	5,7	2	15	77,8	292
BU	28750 FLESBERG		14,5		20,7	9,2	29,5	29	2,7	23	70	153,7		36,2	7	16			83,1	286	
BU	28922 VEGGLI II		13,9	0,1							74	109,4	156	27,8	7	14			102	267	
BU	29350 UVDAL KRAFTVERK											84,9	127	14,9	13	17					
BU	29600 TUNHOVD											98,9	160	26,9	7	16					
BU	29720 DAGALI LUFTHAVN		10,2	0,8	15,9	4,4	23,2	29	-1,8	11	72								205	155	
VE	26990 SANDE - GALLEBERG		15,0	0,1	20,9	9,6	26,3	6	4,7	2	77	95,2	161	24,0	12	13			66,9	299	
VE	26996 SANDE - LAUVKOLLMYR		12,2		18,2	5,9	25,3	29	-0,2	23	81	128,2		24,0	12	14			145	217	
VE	27120 HORTEN - NYKIRKE											82,7		24,8	12	11					
VE	27160 HORTEN II											103,4	167	27,6	12	11					
VE	27270 TØNSBERG - KILEN											99,7		32,1	12	12					
VE	27301 RAMNES - BERG											85,3	131	25,6	12	12					
VE	27315 RAMNES - KILE VESTRE										77	94,8		26,6	12	12					
VE	27330 TØNSBERG - TARANRØD											87,5		27,6	12	11					
VE	27400 NØTTERØY - FØYNLAND											92,0		28,4	12	11					
VE	27403 NØTTERØY - KNARRBERG											93,6		30,6	12	12					
VE	27406 NØTTERØY - TORØD											90,2		33,1	12	12					
VE	27420 TJØME											100,4	183	35,2	12	13					
VE	27433 NØTTERØY - TENVIK											92,2		34,5	12	13					
VE	27435 NØTTERØY - VESTSKOGEN											96,6		31,4	12	12					
VE	27450 MELSOM		15,0	0,0	19,9	10,7	26,1	6	5,9	2	76	86,4	133	32,9	12	11			67,3	300	
VE	27460 NØTTERØY - BORGHEIM											92,1		28,9	12	12					
VE	27500 FÆRDER FYR		14,9	0,1	17,3	13,2	21,5	6	10,1	1	79								65,1	298	
VE	27600 SANDEFJORD											94,2	150	31,0	12	13					
VE	27770 STOKKE - SOLLI											111,6	164	36,5	12	11					
VE	27780 TJØLLING		14,6	-0,9	19,3	10,8	26,3	6	6,7	11	83	98,3	154	34,0	12	13			76,5	289	
VE	27800 HEDRUM											108,7	158	32,1	12	13					
VE	29950 SVENNER FYR		14,5	0,1	17,3	12,6	22,2	6	9,5	1									75,1	286	
VE	30000 LARVIK											105,7	165	35,0	12	15					

FY	STASJON	Tm	Av	Txm	Tnm	Txa	dt	Tna	dt	Rf	RR	RR%	Rxa	dt	Rd1	Skd	Pe	Ov	Fyr	Vek	
TE	30248 BREVIK											103,3	167	28,0	12	13					
TE	30249 LANGANGEN											119,6		32,8	12	14					
TE	30255 PORSGRUNN - ÅS	14,6		19,7	10,4	26,0	3	7,1	22	80		116,2		30,9	12	14			77,6	289	
TE	30258 PORSGRUNN - KLEVSTRAND											99,8		26,3	12	12					
TE	30261 PORSGRUNN											129,4	209	32,0	12	14					
TE	30270 PORSGRUNN - KJØLNES											121,0		28,0	12	14					
TE	30320 SKIEN - ELSTRØM											115,8	203	29,0	12	14					
TE	30330 GJERPEN - ÅRHUS									77		150,0		33,2	12	17					
TE	30380 GODAL											137,2	160	24,2	12	14					
TE	30530 NOTODDEN											98,6	176	18,9	13	12					
TE	30650 NOTODDEN FLYPLASS	15,2	0,1	21,5	9,9	31,5	29	4,9	1	74		84,9	110	17,0	9	15			66,8	306	
TE	31080 TESSUNGDALEN - BAKKHUS																				
TE	31400 FYRIEGG	9,6		14,2	6,1	22,6	29	1,8	1	74		159,3		25,3	7	17			221	140	
TE	31410 RJUKAN											123,2	160	30,5	7	17					
TE	31620 MØSSTRAND II	9,2	-0,2	14,5	5,3	22,4	28	1,8	1	78		106,0	145	16,1	7	19			235	125	
TE	31970 GAUSTATOPPEN																				
TE	32060 GVARV - NES	14,9	0,4	20,6	10,1	29,4	29	5,4	1	71		106,8	194	22,5	12	15			74,4	296	
TE	32220 LIFJELL - ØYSTEINNATTEN											270,6		40,4	9	28					
TE	32240 BØ									72		111,0	171	21,6	12	14					
TE	32350 ÅMOTSDAL											125,4	136	24,0	3	16					
TE	32780 HØIDALEN I SOLUM											132,5	195	39,9	12	14					
TE	32850 KVITSEID - MOEN											108,3	169	18,4	12	11					
TE	32890 HØYDALSMO II	11,6	-0,1	17,2	6,5	26,6	29	2,4	1	77		111,8	155	20,3	3	15			164	198	
TE	33250 RAULAND											130,3	176	15,7	7	18					
TE	33300 HONNEGRASNUTEN	6,1		9,5	3,5	17,6	28	-0,6	1										326	51	
TE	33890 VÅGSLI	9,5	-0,5	14,3	5,3	21,0	28	-0,4	11	58		111,5	172	15,6	7	18			224	136	
TE	33950 HAUKELISETER TESTFELT	8,3		12,4	5,2	19,2	29	1,1	11	79		135,4		21,1	7	20			263	99	
TE	34130 JOMFRULAND	14,6	0,1	18,1	12,0	25,1	3	9,0	1	87									73,6	289	
TE	34580 DRANGEDAL-REFSDALSKILEN											111,5		32,5	12	13					
TE	34800 TØRDAL - SUVDØLA											127,9		28,7	12	14					
TE	34900 POSTMYR I DRANGEDAL											125,0	151	26,5	12	17					
TE	37230 TVEITSUND	13,7	0,2	19,9	8,7	29,7	29	4,1	23	74		112,8	159	19,9	9	15			108	261	
TE	37500 FOLDSÆ											114,8	177	18,3	12	12					
AA	35090 EIKELAND											125,3	169	39,6	12	15					
AA	35210 GJERSTAD JERNBANESTASJON	15,1		21,0	10,0	31,3	29	5,4	22	71		116,4		33,1	12	15			68,4	304	
AA	35860 LYNGØR FYR	14,4	-0,1	17,6	11,8	25,6	3	8,5	1	76									80,6	281	
AA	36110 ARENDAL BRANNSTASJON II											136,2		39,0	12	13					
AA	36200 TORUNGEN FYR	14,2	0,5	17,0	11,9	24,1	3	7,9	1	85		161,9	300	46,7	12	18			84,9	275	
AA	36330 ARENDAL LUFTHAVN	14,5		19,8	9,6	28,8	29	5,9	1	78									83,2	285	
AA	36490 BØYLEFOSS											127,5	168	36,6	12	12					
AA	36560 NELAUG	14,9	0,8	20,3	9,9	28,6	29	6,2	23	74		126,7	162	29,0	12	15	5,4	5	11	75,6	297
AA	38140 LANDVIK	14,9	0,2	19,8	10,3	28,3	29	5,7	1	77		147,5	208	50,9	12	13			70,8	298	
AA	38421 SENUMSTAD											142,7	168	32,6	12	12					
AA	38600 MYKLAND																				
AA	38730 HYNNEKLEIV	14,1		19,9	8,7	28,0	29	4,4	1	72		123,7		29,2	12	13			94,4	273	
AA	38800 TOVDAL											109,7	143	25,5	12	15					
AA	39750 BYGLANDSFJORD - NESET	14,0		19,0	10,1	29,7	28	6,7	1	72		80,5		17,8	9	10			97,9	271	
AA	40250 VALLE	12,9	-0,1	18,6	8,5	28,2	29	4,4	23	76		16,9	23,2	16,4	26	1			128	236	
AA	40510 BLÅSJØ	7,1		10,4	4,5	17,7	29	1,5	22	93									298	67	
AA	40880 HOVDEN - LUNDANE	9,6	0,6	14,5	4,6	21,9	29	-2,0	11	77		116,1	179	20,6	18	17			223	137	
VA	39010 KRISTIANSAND - FIDJEÅSEN											92,8		22,0	12	11					
VA	39030 KRISTIANSAND - HÅNES											122,5		28,6	12	12					
VA	39040 KJEVIK	14,5	0,5	19,0	10,4	25,9	29	6,5	23	82		104,2	139	23,2	12	12			79,1	286	
VA	39100 OKSØY FYR	13,8	0,5	16,6	11,7	23,9	26	7,8	1	83									96,8	264	
VA	39150 KRISTIANSAND - SØMSKLEIVA																				
VA	39160 KRISTIANSAND - HOLDALSNUTEN											114,1		26,4	12	12					
VA	39165 KRISTIANSAND BRANNSTASJON											104,4		25,6	12	12					
VA	39200 KRISTIANSAND - KVADRATUREN																				
VA	39210 DUEKNIPEN											116,4		30,3	12	12					
VA	39220 MESTAD I ODDERNES											147,0	163	42,1	12	14					
VA	41090 MANDAL III	14,2	0,2	18,0	11,1	24,5	28	8,1	1	80		68,4	132	11,4	1	10			86,7	277	
VA	41175 LAUDAL - KLEIVEN	14,1	-0,1	16,8	8,8	25,6	28	4,5	23	78		139,2	155	29,8	9	15	5,7	4	14	97,7	272
VA	41480 ÅSERAL	13,3	-0,1	18,5	8,6	27,7	28	4,9	23	76		113,1	110	27,5	9	16			116	249	
VA	41550 LJOSLAND - MONEN											143,7	142	27,7	3	16					
VA	41770 LINDESNES FYR			15,3	11,6	20,2	11	8,3	1			85,3	131	23,5	12	11	6,2	3	16		
VA	41825 LYNGDAL	14,1	0,4	18,5	10,2	24,0	28	6,5	23	82		110,2	116	23,6	7	13			86,9	274	
VA	42160 LISTA FYR	13,5	1,1	16,7	10,8	23,7	6	7,5	1	85		73,2	109	11,1	14	13			105	255	
VA	42520 RISNES I FJOTLAND											138,6	130	26,8	9	15					
VA	42650 FLEKKEFJORD											95,7	95,7	21,5	1	16					
VA	42720 BAKKE											110,6	112	20,0	9	16					
VA	42810 TONSTAD - NETTFED											144,8	139	18,0	9	21					
VA	42940 SIRDAL - SINNES	11,1	0,3	15,5	6,9	22,9	29	2,3	11	79		128,5	151	15,0	3	18			177	183	

FY	STASJON	Tm	Av	Txm	Tnm	Txa	dt	Tna	dt	Rf	RR	RR%	Rxa	dt	Rd1	Skd	Pe	Ov	Fyr	Vek
RO	43010 EIK - HOVE	13,6	0,7	18,2	9,2	25,0	28	4,1	11	82	116,7	102	28,1	9	16	6,2	3	19	103	258
RO	43090 JØSSINGFIORD										94,0	92,2	21,6	9	16					
RO	43350 EIGERØYA	12,9	0,8	15,4	11,1	23,7	6	7,2	1										124	236
RO	43810 MAUDAL										160,3	110	31,7	9	18					
RO	44080 OBRESTAD FYR	12,5	1,2	15,4	10,2	24,3	6	6,1	1	87	78,9	103	19,0	13	12				136	224
RO	44300 SÆRHEIM	13,2	0,7	16,9	10,5	25,7	6	6,7	1	83	95,6	128	23,9	9	12				113	247
RO	44480 SØYLAND I GJESDAL										135,2	116	23,2	9	16					
RO	44520 HELLAND I GJESDAL										167,7	141	40,9	12	17					
RO	44560 SOLA	14,0	1,2	17,9	11,0	27,3	6	7,4	1	79	73,1	100	15,2	13	10	5,5	3	12	89,6	270
RO	44610 KVITSØY - NORDBØ	13,0	1,2	15,7	11,1	22,4	6	7,2	1	84									121	239
RO	44640 STAVANGER - VÅLAND	14,0	1,2	18,4	10,8	26,6	6	7,8	1	75	97,1	123	16,0	13	13				91,4	269
RO	44730 SANDNES - ROVIK										101,3		18,2	18	12					
RO	44760 IMS										107,9	117	15,5	7	16					
RO	44800 SVILAND										138,3	134	20,0	1	18					
RO	44900 OLTEDAL										109,2	99,3	18,4	7	17					
RO	45350 LYSEBOTN	14,7		18,9	11,3	25,9	15	7,5	11	65	101,9	92,6	18,2	18	19				73,2	291
RO	45530 LIARVATN	12,7	1,3	17,2	8,9	23,9	6	5,0	11	57	156,7	112	21,6	1	16				130	230
RO	45770 HJELMELAND									72	106,8		15,0	1	15					
RO	45870 FISTER - SIGMUNDSTAD	14,4	1,6	18,7	11,1	26,3	6	7,3	11	76	162,6		22,6	1	16				77,2	283
RO	46150 SAND I RYFYLKE II										158,0	129	26,1	1	14					
RO	46220 GULLINGEN SKISENTER	10,7		14,8	7,4	20,0	15	4,3	11	78	169,6		22,5	1	21				188	172
RO	46300 SULDALSVATN										185,3	185	49,1	7	20					
RO	46610 SAUDA	14,3	0,6	19,2	10,6	26,8	15	6,2	11	73	146,9	126	22,7	3	15	6,3	2	18	82,7	279
RO	46850 HUNDSEID I VIKEDAL										226,1	139	33,0	1	19					
RO	46930 VATS I VINDAFJORD	13,7	1,4	18,5	9,5	26,5	6	4,3	11	80	128,8	116	20,4	1	12				99,3	261
RO	47240 KARMØY - BREKKEVANN										111,1	148	20,7	1	13					
RO	47260 HAUGESUND LUFTHAVN	13,3	1,7	16,7	10,8	26,2	6	7,4	1	80									111	249
RO	47270 KARMØY - HYDRO										100,0	119	20,0	7	12					
RO	47300 UTSIRA FYR	12,3	0,9	14,5	10,8	21,2	6	6,6	1	85			13,0			6,5	0	17	141	219
RO	47350 RØVÆR	12,5		15,0	10,9	23,8	6	7,2	1										136	224
HO	25830 FINSEVATN	6,2	1,2	10,0	3,1	15,6	15	-2,3	11	81	110,0	169	22,1	3	21				324	49
HO	29400 SANDHAUG	6,3		10,3	2,8	16,9	29	-2,3	11	90	34,5		6,0	25	11				320	52
HO	46430 RØLDALSFJELLET	8,1		11,6	5,3	17,1	15	1,0	1	90	188,6		30,9	3	22				266	97
HO	46432 RØLDALSFJELLET - ELVERSA	5,0		8,1	2,4	14,9	29	-2,1	1										361	27
HO	46450 RØLDAL										189,2	225	31,0	3	21					
HO	47450 STRAUMØY										138,2	149	22,5	25	12					
HO	47498 ETNE II	14,3		20,1	9,8	27,0	6	4,0	11	80	123,3		18,8	25	15				82	278
HO	47600 LITLEDAL										142,1	106	24,7	22	18					
HO	47610 BASURA										230,1		31,9	1	16					
HO	47820 EIKEMO										174,3	128	29,0	1	14					
HO	47890 OPSTVEIT										217,2	131	56,6	1	15					
HO	48120 STORD LUFTHAVN	13,4	1,3	18,2	10,6	26,4	6	7,1	1	82									108	252
HO	48330 SLÅTTERØY FYR	12,7	1,2	15,3	11,0	25,5	6	7,3	1	88									130	231
HO	48450 HUSNES										185,9	148	40,8	1	16					
HO	48500 ROSENDAL										149,2	121	35,5	22	15					
HO	49080 ØVRE KROSSDALEN										172,8		29,2	1	16					
HO	49085 FOLGEFONNA SKISENTER	6,3		9,3	3,6	15,8	3	0,3	1		154,2		24,0	22	21				320	53
HO	49087 FOLGEFONNA SKISENTER	5,5		8,7	2,8	15,8	29	-2,5	1										345	38
HO	49220 ODDA - JORDAL	13,0	-0,5	17,9	9,6	22,7	11	5,6	11		162,8	236	39,1	25	19				120	240
HO	49245 SKARE									78	201,9		60,1	25	18					
HO	49351 TYSSDAL IA																			
HO	49360 TYSSDAL V										143,9		34,1	25	17					
HO	49420 SKJEGGEDAL	11,6		17,0	7,8	23,2	15	4,2	11	77	134,9		20,2	25	21				161	199
HO	49490 ULLENSVANG FORSØKSGA	14,2	0,4	19,1	10,9	25,1	11	6,9	1	77	106,4	166	19,9	25	14				84	277
HO	49631 EIDFIJORD II										82,4	142	19,0	23	14					
HO	49800 FET I EIDFIJORD	10,0		15,1	5,9	21,3	15	1,6	19	75									209	151
HO	50070 KVAMSØY	13,9		18,3	11,0	25,2	15	7,2	1	79	123,7	104	22,3	1	15	6,6	1	19	94,3	267
HO	50110 KVAM - AKSNESET									77	134,2		24,2	1	14					
HO	50150 HATLESTRAND										161,5	129	32,7	1	15					
HO	50175 AUSTEVOLL	12,9		16,5	10,6	25,5	6	7,3	1		77,9		29,8	1	11				124	236
HO	50310 KVAMSKOGEN - JONSHØG	11,3	0,4	15,8	7,8	22,2	6	3,1	11	80	201,8	112	34,6	3	20				172	188
HO	50351 SAMNANGER II										224,5		34,2	22	20					
HO	50450 FANA - STEND										183,3	150	32,1	25	20					
HO	50500 FLESLAND	13,1	1,0	16,7	10,5	26,7	6	7,0	1	81	146,1	138	30,4	25	16	6,3	1	19	119	242
HO	50503 SÆDALEN										202,3		36,9	25	19					
HO	50540 BERGEN - FLORIDA	14,1	0,8	18,4	11,1	28,1	6	7,4	1	75	159,6	121	34,0	25	17	6,3	1	18	89,7	273
HO	50570 SKREDDERDALEN									85	176,0		36,0	25	17					
HO	50810 ÅSANE										181,0		37,9	25	19					
HO	50865 GULLFJELLET									81	247,2		39,4	1	23					
HO	51010 FOSSMARK	13,5		17,8	11,0	26,4	6	7,1	1	73	217,5		26,9	25	20				104	256
HO	51250 ØVSTEDAL										218,4	149	42,7	22	23					
HO	51440 EVANGER									80	167,7		24,6	22	23					

FY	STASJON	Tm	Av	Txm	Tnm	Txa	dt	Tna	dt	Rf	RR	RR%	Rxa	dt	Rd1	Skd	Pe	Ov	Fyr	Vek
HO	51470 BULKEN	12,4		17,4	8,8	25,3	15	4,6	1	80	158,1	176	23,0	22	19				139	222
HO	51530 VOSSEVANGEN	14,0	0,3	19,7	10,1	27,5	15	4,2	11	76	99,5	144	16,2	1	15				91,8	272
HO	51800 MJØLFJELL UH	10,8	0,6	15,5	7,0	22,0	15	2,3	11	72	137,2	137	16,5	18	17				187	173
HO	51990 MYRKDALEN-VETLEBOTN	9,9		14,0	6,9	21,3	15	2,2	1		240,9		33,5	3	23				212	148
HO	52170 EKSINGEDAL										205,6	166	25,4	18	22					
HO	52310 MODALEN III	12,7		17,8	9,0	25,3	15	4,7	11		101,0		15,4	18	15				130	230
HO	52400 EIKANGER - MYR										166,4	130	25,6	25	21					
HO	52475 BLOMVÅG - SELE										156,7		32,7	25	17					
HO	52535 FEDJE	12,4	1,2	15,1	10,7	23,3	6	7,2	1	84									137	223
HO	52750 FRØYSET										207,0	155	31,6	1	20					
HO	53160 JØRDALEN - NÅSEN										170,7	174	15,8	3	22					
HO	53530 MIDTSTOVA	6,8		10,3	4,0	15,9	15	0,4	1	79	114,4		19,5	1	19				306	64
SF	52860 TAKLE	13,1	0,8	16,8	10,1	25,7	6	6,6	1	78	192,4	123	26,5	3	23				118	242
SF	52930 BREKKE I SOGN										217,0	112	33,8	1	23					
SF	52970 SØREBØ										118,7		16,5	1	17					
SF	52990 ORTNEVIK										94,5	139	11,3	3	19					
SF	53130 FRESVIK										82,3	161	16,9	7	18					
SF	53480 KLEVAVATNET	8,3		12,2	5,2	18,1	15	0,8	1	77	176,2		17,6	3	23				262	101
SF	53680 FLÅM - JOASETBERGI																			
SF	53700 AURLAND										63,8	164	10,0	2	16					
SF	54110 LÆRDAL IV	14,3	0,5	19,5	10,1	24,3	15	5,2	11	71	49,3	98,6	9,3	7	11				82,7	278
SF	54320 BORGUND - LO										38,5	98,7	7,5	7	9					
SF	54420 ØLJUSJØ PUMPEKRAFTVERK										58,3	104	12,8	7	17					
SF	54600 MARISTOVA										68,8	138	10,6	7	16					
SF	54780 ØVRE ÅRDAL										64,2	149	8,0	7	17					
SF	55300 SKJOLDEN										75,6		9,6	3	19					
SF	55420 JOSTEDALEN - BREHEIMSE	12,1		17,6	7,7	24,7	15	2,3	24	77			24,3						146	214
SF	55425 SPØRTEGGBU																			
SF	55550 HAFSLO										82,2	144	13,2	25	14					
SF	55670 VEITASTROND										124,3	155	15,6	3	23					
SF	55700 SOGNDAL LUFTHAMN	11,5	0,3	16,3	7,7	23,9	15	3,3	11	78									165	196
SF	55730 SOGNDAL - SELSENG										137,4	176	22,1	3	19					
SF	55770 NJØS	14,1		18,3	11,1	24,8	15	6,7	1	72	95,3		15,8	7	19				87	274
SF	55820 FJÆRLAND - BREMUSEET	13,0	1,0	18,8	9,2	25,0	15	2,6	11	85	153,0	176	17,1	7	21				120	240
SF	55928 BALESTRAND - BALE									83	130,5		15,0	18	22					
SF	55930 BALESTRAND BRANNSTASJON										108,3		13,7	18	19					
SF	56010 HØYANGER VERK										137,9	120	21,6	1	17					
SF	56320 LAVIK										169,3	142	19,1	3	21					
SF	56400 YTRE SOLUND										161,0	175	39,2	23	17					
SF	56420 FURENESET	13,0		17,5	9,8	26,8	6	6,3	24	79	156,8		19,1	3	19				119	241
SF	56520 HOVLANDSDAL										196,1	114	22,5	1	22					
SF	56850 VIKSDALEN I GAULAR										141,5		17,7	23	21					
SF	56960 HAUKEDAL	11,9		17,9	7,6	25,0	15	2,0	11	80	170,9	145	23,1	23	20				153	207
SF	57000 FØRDE LH - BRINGELAND	12,0	1,2	16,8	8,6	24,9	6	5,0	2	79									149	211
SF	57340 JØLSTER - KVAMSFJELLET	7,2		10,4	4,7	16,9	6	0,1	22										295	76
SF	57390 SKEI I JØLSTER										150,4	165	23,7	22	21					
SF	57480 BOTNEN I FØRDE										204,9	151	26,2	23	22					
SF	57660 EIMHJELLEN										198,8	141	29,5	23	21					
SF	57710 FLORØ LUFTHAMN	12,9	0,7	16,4	10,2	24,2	6	6,6	2	80									124	236
SF	57770 YTTERØYANE FYR	11,9	0,9	13,8	10,7	23,3	6	7,5	2	84									152	208
SF	57790 MYKLEBUSTFJELLET	8,6		11,9	6,2	20,3	6	1,8	2										252	110
SF	57810 SVELGEN II										132,3	103	18,3	22	22					
SF	57850 DAVIKNES										105,7	96,1	17,6	22	19					
SF	57940 ÅLFOTEN II										108,5	121	15,4	22	17					
SF	57990 GJENGEDAL										193,7	158	29,0	23	21					
SF	58070 SANDANE										93,7	151	16,8	3	18					
SF	58100 SANDANE LUFTHAMN	13,7	1,4	18,0	10,6	24,9	6	6,6	1	73									99,2	262
SF	58320 MYKLEBUST I BREIM										118,1	134	10,8	18	20					
SF	58390 INNVIK - HEGGDAL										79,8		9,4	17	17					
SF	58480 OLDEDALEN										87,3	125	11,8	3	19					
SF	58780 NORDFJORDEID - NYMARK										122,1	144	17,0	5	18					
SF	58860 TROLLEDALSEGGA	7,0		10,3	4,6	18,4	6	-0,2	1										301	71
SF	58900 STRYN - KROKEN	13,0	1,0	18,4	8,5	26,2	6	3,1	1	73	100,7	155	11,3	19	18				122	239
SF	58960 HORNINDAL										99,0	115	14,6	18	20					
SF	59110 KRÅKENES	11,8	1,3	14,5	10,1	25,2	6	6,4	2	92									156	204
SF	59250 REFIK										71,0		9,5	22	17					
SF	59450 STADLANDET	12,3		16,2	9,5	23,3	7	4,9	1	78	97,4	87	14,3	3	18				140	220

FY	STASJON	Tm	Av	Txm	Tnm	Txa	dt	Tna	dt	Rf	RR	RR%	Rxa	dt	Rd1	Skd	Pe	Ov	Fyr	Vek
MR	59680 ØRSTA-VOLDA LUFTHAVN	13,2	1,4	18,3	8,9	25,5	6	3,8	1	76									115	245
MR	59695 ØRSTA - EITREFJELL	9,9		13,9	6,9	21,6	6	1,7	1	81	78,4		7,7	22	17				212	149
MR	59800 SVINØY FYR	11,2	1,1	12,8	10,0	16,6	14	6,7	2	86									174	186
MR	60190 ROALDSHORN	7,1																	296	74
MR	60240 ÅKERNESET	9,3		12,5	6,7	20,4	6	1,6	1	76	47,2		6,9	3	14				230	133
MR	60640 VALLDAL - MURI	14,6		19,8	11,0	28,1	6	5,2	1		38,8		12,7	17	9				73,2	289
MR	60650 LINGE									78	48,0	90,6	13,4	17	12					
MR	60800 ØRSKOG	13,6		18,2	9,9	26,7	6	4,2	1	80	42,3	56,4	6,0	22	13				102	258
MR	60810 LEBERGSFJELLET	9,9		14,1	7,0	22,8	6	1,8	1										213	148
MR	60945 ÅLESUND IV									72										
MR	60990 VIGRA	12,3	1,3	15,6	9,7	21,5	14	5,1	1	82	66,9	103	10,3	19	16	5,9	2	15	140	220
MR	61040 HILDRE										55,6	73,2	8,2	3	16					
MR	61060 REKDAL	12,8		16,4	9,9	22,1	6	5,8	1	49									127	233
MR	61410 MANNEN	6,2		10,2	3,3	15,9	14	-2,5	1	77	32,0		6,6	17	10				325	48
MR	61420 MARSTEIN	14,3		19,7	10,0	28,5	6	2,7	1	70	42,7		9,5	8	9				85,3	279
MR	61820 ERESFIORD										59,7	77,5	15,5	8	14					
MR	62270 MOLDE LUFTHAVN	14,1	1,9	18,8	10,6	24,9	14	4,6	1	73									88,3	274
MR	62295 MOLDE - HINDALSRØRA	12,3		17,6	8,5	25,6	6	3,4	1	77	64,4		9,5	29	17				140	220
MR	62480 ONA II	11,3	1,0	13,3	10,0	19,0	7	6,4	1	85									171	189
MR	62700 HUSTADVATN	12,4		16,6	8,9	22,4	14	2,3	1	84	84,7	81,4	17,9	29	16				139	221
MR	62900 EIDE PÅ NORDMØRE										86,7	79,5	18,3	29	13					
MR	62980 GJEMNES - REINSFJELLET	7,7		11,4	5,0	21,2	6	-0,8	1										279	91
MR	63100 ØKSENDAL										57,2	82,9	10,5	8	10					
MR	63420 SUNNDALSØRA III	15,2	2,0																63,8	307
MR	64300 KRISTIANSUND - KARIHOLA																			
MR	64320 KRISTIANSUND ELVERK										64,7	114	13,7	29	14					
MR	64330 KRISTIANSUND LUFTHAVN	12,7	1,7	17,0	10,0	23,1	7	4,2	1	76									128	232
MR	64510 TINGVOLL	13,8	1,7	18,7	10,1	24,7	6	3,7	1	78	48,2		13,6	8	10				97,2	264
MR	64700 INNERDALEN	12,5		17,7	7,9	26,0	6	1,2	1	73	86,5	98,3	14,9	1	12				138	224
MR	64760 SURNADAL - SYLTE									70	115,0	134	25,0	22	15					
MR	64870 TÅGDALEN	11,7	1,7	17,1	7,5	27,7	6	1,1	1	68	126,5	100	35,3	1	14				161	201
MR	65310 VEIHMEN	11,5	0,6	13,7	10,1	19,7	14	6,6	1										166	194
MR	65370 SMØLA - MOLDSTAD																			
TL	10300 HÅSJØEN - SOLGLØTT										96,3		24,1	8	16					
TL	10380 RØROS LUFTHAVN	11,2	1,1	16,9	5,8	26,4	6	-2,8	1	78	78,9	152	19,6	21	14	6,2	1	15	175	186
TL	10600 AURSUND										84,0	140	23,6	21	14					
TL	10800 SØLENDET	10,2		15,6	5,8	25,7	6	-1,4	1	78	90,0		25,7	8	13				204	157
TL	63630 TROLLHEIMEN - STORHOF	4,5		8,2	1,8	15,0	6	-4,2	1										374	23
TL	63705 OPPDAL - SÆTER	11,9	1,9	17,2	7,3	26,1	6	-1,3	1	68	69,7	127	34,8	21	9				153	208
TL	63820 DRIVDALEN	11,4		17,2	6,2	24,8	6	-0,5	1	70	61,6		23,8	21	9				167	193
TL	65230 HEMNE - LENES										101,8	136	16,3	22	18					
TL	65270 SØVATNET																			
TL	65451 HITRA - SANDSTAD II	12,5		16,9	9,5	22,6	16	4,6	1	79	120,4		21,5	18	16				135	225
TL	65940 SULA	11,4	0,6	14,0	9,7	18,4	14	6,5	1	81									167	193
TL	66150 ORKDAL - THAMSHAMN	13,1	1,2	17,4	9,9	23,7	7	3,2	1	77	76,2	186	17,6	1	11				117	243
TL	66620 RENNEBU - RAMSTAD										84,9	142	19,7	21	13					
TL	67140 SKJETLEIN									76	67,0		15,2	19	13					
TL	67280 SOKNEDAL	12,8	1,6	18,9	7,8	28,5	6	-0,1	1	79	99,4	169	17,8	21	18				129	233
TL	67560 KOTSØY	13,5	1,3	19,9	8,5	30,7	6	0,9	1	78	107,5	171	17,3	21	19				108	254
TL	67780 ÅLEN										81,5	116	15,5	21	16					
TL	68010 TRONDHEIM - HØVRINGEN									74	128,0		31,1	1	19					
TL	68050 LADE									75	104,3		17,1	8	19					
TL	68120 SAUPSTAD	13,1		18,5	8,6	26,7	6	1,3	1	78	131,2		20,5	1	20				118	244
TL	68125 SVERRESBORG	12,5		16,9	8,6	25,2	6	1,8	1	80	142,7		33,5	1	22				137	224
TL	68230 TRONDHEIM - RISVOLLAN									80	111,8		17,2	8	19					
TL	68270 LØKSMYR										124,0	165	17,0	1	19					
TL	68290 SELBU II	13,0	1,1	18,7	8,5	30,0	6	1,7	1	75	92,6	127	13,6	1	15				123	241
TL	68420 AUNET										110,7	173	26,2	8	15					
TL	68840 STUGUDAL - KÅSEN										94,5	133	28,7	8	16					
TL	68860 TRONDHEIM - VOLL	13,2	1,2	17,6	9,5	26,1	6	3,6	1	76	108,5	167	17,2	8	18				118	245
TL	69020 RANHEIM									74	104,9		21,5	1	17					
TL	69100 VERNES	14,0	1,3	19,1	9,9	25,3	16	3,1	1	75	77,6	114	18,7	1	13	5,4	1	13	92,6	269
TL	69150 KVITHAMAR	13,7	1,3	18,7	9,5	25,8	6	2,6	1	76	99,4	146	22,2	1	17				99,4	262
TL	69380 MERÅKER - VARDETUN	13,1	1,2	19,1	8,1	29,2	6	1,7	1	76	107,9	186	20,9	19	16				120	244
TL	69420 KLUKSDAL										104,2	130	16,2	21	17					
TL	69550 ØSTÅS I HEGRA										131,9	159	24,6	1	19					
TL	69655 FROSTA	13,9	1,9	19,2	10,0	29,5	6	5,5	1	77	102,6	187	19,6	1	17				96,4	268
TL	69960 BURAN										90,8	130	19,0	8	18					
TL	70510 VERA II										98,5		13,9	21	19					
TL	70680 MÆRE III	13,5		19,0	9,6	29,6	6	6,0	11	76	81,2	153	18,2	8	17				109	255
TL	70820 UTGÅRD										79,9	133	16,5	8	17					
TL	70850 SNÅSA - KJEVLIA	12,4	0,8	18,2	7,8	29,0	6	1,5	12	75	64,3	93,2	11,3	21	18				140	223
TL	70930 SNÅSA - NAGELHUS										74,1	103	10,7	21	14					
TL	71000 STEINKJER - SØNDRE EGGE																			
TL	71200 MOSVIK - TRØAHAUGEN										66,8	126	12,3	1	17					

FY	STASJON	Tm	Av	Txm	Tnm	Txa	dt	Tna	dt	Rf	RR	RR%	Rxa	dt	Rd1	Skd	Pe	Ov	Fyr	Vek
TL	71280 LEKSVIK - MYRAN																			
TL	71320 RISSA III	13,2		17,7	9,6	23,8	6	3,6	1	78	98,0		18,2	1	15				113	247
TL	71550 ØRLAND III	12,9	1,5	17,0	9,8	24,1	6	4,4	1	79	104,9	159	13,6	21	14	6,2	1	18	122	238
TL	71780 ÅFJORD II	13,2	1,2	18,5	9,1	28,6	6	5,2	2	78	144,4	188	25,3	3	16				116	246
TL	71810 ÅFJORD - MOMYR										133,5	124	22,5	29	17					
TL	71850 HALTEN FYR	11,3	1,1	13,4	9,9	18,0	7	6,3	2	85									171	189
TL	71900 BESSAKER										89,2	135	15,8	29	15					
TL	71990 BUHOLMRÅSA FYR	12,1	1,3	15,0	10,0	23,0	7	6,6	1	79									148	212
TL	72580 NAMSOS LUFTHAVN	13,1	1,6	18,0	9,4	26,6	16	4,2	12	77									120	242
TL	72650 OVERHALLA - UNNSET										106,6	162	15,7	8	19					
TL	72710 OVERHALLA - SKOGMO										77									
TL	73250 SØRLI										100,7	180	24,9	15	12					
TL	73500 NORDLI - HOLAND	10,9	1,1	15,8	7,3	26,9	6	2,5	2	78	118,6	228	24,5	21	17	6,4	1	18	186	176
TL	73550 GARTLAND	12,5	1,1	18,4	7,8	29,0	6	0,9	12	80	57,0	65,5	9,4	21	9				141	224
TL	73800 TUNNSJØ										102,9	187	17,5	15	18					
TL	74350 NAMSSKOGAN	12,3	0,8	18,0	7,8	28,7	6	2,0	12	73	110,1	147	13,6	9	18				145	220
TL	75020 OTTERØY										91,2	117	10,8	21	16					
TL	75100 LIAFOSS										179,5	162	46,7	24	16					
TL	75220 RØRVIK LUFTHAVN	12,0	1,3	15,4	9,0	21,4	7	3,5	2	82									151	209
TL	75410 NORDØYAN FYR	11,2	1,0	13,5	9,6	18,3	7	6,1	2	80									174	186
TL	75550 SKLINNA FYR																			
NO	76100 ØKSNINGØY										168,9	219	31,5	29	21					
NO	76240 SØMNA - KVALØYFJELLET	9,9		13,2	7,4	23,7	7	3,0	2	83									214	147
NO	76250 SØMNA - STEIN										146,4	193	45,2	29	20					
NO	76330 BRØNNØYSUND LUFTHAVN	11,8	0,6	15,6	8,9	23,5	7	4,5	2	79									156	205
NO	76450 VEGA - VALLSJØ	10,9	0,1	14,2	8,5	24,3	7	3,1	3		82,1	132	25,9	29	15	4,3	3	0	182	178
NO	76530 TJØTTA	11,6	0,4	15,7	8,7	23,8	7	5,2	2	79	93,6	170	24,0	29	18				155	193
NO	76750 SANDNESSJØEN LH - STOK	11,5	0,3	15,4	8,4	24,7	7	4,7	25	79									164	196
NO	77230 MOSJØEN LUFTHAVN	11,8	0,2	16,7	7,7	26,3	7	1,6	3	75	77,9	110	21,1	29	14				156	204
NO	77280 LAKSFORS	12,1		17,7	7,5	27,0	7	1,1	3	75	89,3		21,4	29	14				151	213
NO	77425 MAJAVATN V	10,8	0,3	16,1	6,5	25,7	6	-0,9	3	75	11,6	25,8	6,6	1	2				188	173
NO	77490 KAPPFJELLET	6,1		9,8	3,6	19,0	7	-1,7	2										326	60
NO	78360 SELJELIA	11,3		16,0	7,8	25,9	7	3,1	3	77	88,1		23,7	29	14				173	188
NO	79220 SKAMDAL	11,5		16,1	8,3	25,1	7	4,1	1	76	112,0		34,3	29	16				166	194
NO	79600 MO I RANA LUFTHAVN	11,8	0,1	16,9	7,7	28,4	7	0,7	3	73									156	205
NO	79700 STORFORSHEI	11,6		16,7	7,5	27,0	7	0,0	3	74	89,5		21,2	29	16				162	199
NO	79762 DUNDERLANDSDALEN - NYLAEENGET										57,4		8,0	21	13					
NO	79764 HJARTÅSEN	10,6		15,9	6,3	25,3	7	-0,1	3	73	51,1		8,5	21	12	6,5	1	19	193	167
NO	80102 SOLVÆR III	10,8	0,4	13,5	8,9	21,5	7	5,0	1	81									185	175
NO	80200 LURØY	10,8		14,2	7,7	23,5	7	3,5	2	78	258,1	154	91,2	29	19				187	173
NO	80340 TRÆNA - HUSØY										63,9	121	17,4	29	12					
NO	80610 MYKEN	9,8	0,3	11,6	8,3	17,2	7	4,8	1	82	55,6	114	12,2	1	12	6,5	1	19	216	144
NO	80700 GLOMFJORD	11,3	0,6	14,7	8,6	24,0	7	3,6	2	73									171	190
NO	80705 GLOMFJORD - SKIHYTTA	8,2		11,2	5,7	21,4	7	-0,1	2		218,0		58,0	29	21				264	104
NO	80707 GLOMFJORD - TVERRFJELLET																			
NO	80740 REIPÅ	10,8		14,6	7,7	23,7	7	1,7	3	83	145,3	214	36,6	29	18	6,1	1	15	185	175
NO	80880 SANDHORNØYA - VÅTVIK	7,1		10,0	5,0	19,6	7	-0,3	1										298	79
NO	81650 SALTAL - NORDNES	11,7	0,0	16,9	7,1	27,9	7	0,6	3	76	53,1	136	10,4	1	12				161	200
NO	81775 LØNSDAL STASJON	9,5		13,9	5,6	23,9	7	-0,4	3	71	29,2		9,0	22	7				225	137
NO	82000 SETSÅ	11,0	0,2	15,2	7,4	24,8	7	1,6	3	77	121,7	184	31,5	1	18				181	179
NO	82110 VALNESFJORD	11,3	0,3	15,4	8,2	25,9	7	3,7	1	78	168,8	172	36,9	29	21				170	190
NO	82290 BODØ VI										111,1	206	29,3	29	17	6,1	2	18		
NO	82310 BODØ - SKIVIKA										83	109,1	31,9	29	15					
NO	82410 HELLIGVÆR II	10,2	0,5							82									204	156
NO	82530 KJERRINGØY - OS										146,5	206	33,5	29	17					
NO	82650 VALLJORD										158,1	247	34,9	1	20					
NO	82720 SISOVATNET	5,7		9,5	2,6	19,3	7	-1,0	1		270,3		46,4	1	23				339	39
NO	82840 STYRKESNES - HESTVIKA										191,4	295	33,0	1	19					
NO	83300 STEIGEN										131,9	194	20,6	1	17					
NO	83520 TØMMERNESET										145,8	180	22,5	1	19					
NO	84070 BJØRKÅSEN										141,0	176	23,1	1	19					
NO	84190 SKJOMEN - STIBERG																			
NO	84210 LOSISTUA	6,1		10,0	2,7	20,7	7	-2,3	12	80	70,1		21,9	1	16				327	52
NO	84500 STRAUMSNES	10,4		14,6	7,1	23,5	7	3,2	12	69	128,0		35,3	1	18				198	162
NO	84630 NARVIK - FAGERNESFJELL	4,4		7,4	2,2	16,0	7	-3,2	11										378	43
NO	84701 NARVIK SENTRUM	11,0		14,9	8,3	22,7	7	4,5	1	74	103,1		32,7	1	19				179	181
NO	84880 KATTERAT	9,2		13,6	5,9	24,5	7	1,5	12	74	135,8		31,6	1	17				235	128
NO	84900 BJØRNFJELL	7,8	0,8	11,9	4,6	22,3	7	0,4	1	77	61,7	88,1	35,3	1	6				275	93
NO	84970 EVENES LUFTHAVN	10,6	0,7	14,6	7,8	24,9	7	3,8	11	76									191	169
NO	85040 ROTVÆR	10,0		12,5	8,2	18,4	13	4,6	1	78									210	150
NO	85380 SKROVA FYR	10,5	0,6	13,6	8,3	21,7	7	3,9	1	76									194	166
NO	85450 SVOLVÆR LUFTHAVN	10,4	0,6	13,7	7,9	22,5	7	3,4	1	77									199	162
NO	85560 LEKNES LUFTHAVN	10,0	0,6	13,3	7,5	23,1	7	3,1	1	80	79,4		20,4	1	13				210	150
NO	85840 VÆRØY HELIPORT	9,3	0,2	11,2	7,8	15,3	14	3,9	1	83									230	130
NO	85890 RØST LUFTHAVN	9,4	0,5	11,3	7,8	17,5	7	4,5	1	85	58,2	188	17,9	1	13				229	131

FY	STASJON	Tm	Av	Txm	Tnm	Txa	dt	Tna	dt	Rf	RR	RR%	Rxa	dt	Rd1	Skd	Pe	Ov	Fyr	Vek
NO	86070 VESTVÅGØY - HIMMELTINDAN																			
NO	86500 SORTLAND	9,8	0,4	12,9	7,7	21,6	7	3,7	1	93	73,5	125	11,2	1	17	5,7	5	16	214	146
NO	86520 SORTLAND - KLEIVA	10,2	0,0	14,1	7,3	20,6	7	3,3	12	77	82,7	123	10,4	2	18				204	156
NO	86600 STOKMARKNES LH - SKAG	10,1	0,9	13,4	7,5	22,2	7	2,9	12	78									206	154
NO	86740 BØ I VESTERÅLEN III	9,9		12,7	7,5	21,0	7	3,3	12	81	43,0		6,8	2	12				214	146
NO	86950 ALSVÅG I VESTERÅLEN II										90,0	139	19,5	1	16					
NO	87000 ÅNSTADBLÅHEIA	6,1		9,3	3,9	19,5	7	-0,4	1										328	52
NO	87110 ANDØYA	8,5	0,0							84	75,2	123	11,1	1	17				254	106
NO	87120 ANDØYA - TROLLTINDEN																			
NO	87772 SÆTERTINDEN VED TJELDSUNDET																			
TR	87640 HARSTAD STADION	10,4	0,5	14,7	7,6	21,5	8	3,5	12	74	68,6	185	13,8	23	16				197	163
TR	88100 BONES I BARDU	9,8		14,5	5,7	23,9	7	-0,8	12	74	94,0	200	21,1	1	15				216	146
TR	88200 SENJA - LAUKHELLA										83,4	167	20,2	23	16					
TR	88460 GRUNNFARNES										113,1	169	24,6	23	17					
TR	88660 BOTNHAMN										99,3	151	17,0	23	16					
TR	88690 HEKKINGEN FYR	8,3	-0,4	11,0	6,7	18,4	7	3,5	29	81									260	100
TR	89010 KISTEFJELL																			
TR	89350 BARDUFOSS	10,7	0,2	15,3	6,8	24,4	7	2,0	12	70	58,4	154	17,5	23	13				191	170
TR	89940 DIVIDALEN II	10,5	0,5	16,2	5,1	27,4	7	-1,7	12	66	53,5	116	18,6	23	10				195	166
TR	89980 TAMOKDALEN	9,5		14,3	5,4	22,4	7	-0,6	12	73	102,9		14,1	2	16				226	136
TR	89985 SJUFJELLET	3,5		6,6	1,1	13,4	7	-4,7	11										406	28
TR	90100 MALANGEN - PÅLFINNMC	9,2		13,3	5,8	22,5	7	2,2	12	75	102,8		19,8	23	15				233	127
TR	90110 MORTENHALSSKOLTEN	4,7		7,4	2,6	15,8	7	-2,7	11										370	38
TR	90400 TROMSØ - HOLT	9,1	-0,2	12,9	6,4	17,6	21	2,0	11	77	80,6	147	26,1	23	14				236	124
TR	90450 TROMSØ	8,7	-0,4	12,6	5,7	18,0	21	1,7	11	76	86,6	147	26,0	23	14	5,9	5	17	248	112
TR	90490 TROMSØ - LANGNES	8,5	-0,7	11,7	6,3	17,3	21	2,5	11	78	94,0	171	29,0	23	13	5,9	5	19	254	106
TR	90495 STAKKEVOLLAN												21,6							
TR	90510 TROMSDALEN										80,7		25,4	23	11					
TR	90560 KVALØYSLETTA												22,7							
TR	90650 GRUNNFJORD - STAKKEN										85,3	135	19,5	3	15					
TR	90720 MÅSVIK									82										
TR	90760 FAKKEN									84										
TR	90800 TORSVÅG FYR	7,5	-0,5	9,8	5,9	16,4	21	2,7	29	79									286	76
TR	91080 YTRE HOLMEBUKT										78,4		21,4	23	15					
TR	91120 LYNGEN - GJERDELVDALE	5,5		8,7	2,8	17,9	7	-2,1	3										346	43
TR	91130 LYNGEN - GJERDVASSBU	5,1		9,2	2,1	16,1	7	-2,8	3										357	32
TR	91150 LYNGEN - URA										83,1		20,5	23	14					
TR	91180 LENANGSSTRAUMEN										93,8		19,8	23	16					
TR	91380 SKIBOTN II	9,9	-1,0	14,1	6,2	19,2	7	0,9	12	72	47,1	139	19,5	23	9				212	148
TR	91430 RIHPOJAVRI	7,3		11,4	3,9	22,4	7	-0,4	11										292	78
TR	91500 NORDNESFJELLET										54,0		18,9	23	13					
TR	91530 GAMANJUNNI	1,9		4,6	-0,1	14,0	7	-6,6	11	88	84,8		24,6	23	13				453	12
TR	91725 SKJERVØY										81,2	156	18,2	29	15					
TR	91729 ARNØYA - TROLLTINDEN																			
TR	91740 SØRKJØSEN LUFTHAVN	8,7	-0,6	12,0	6,1	16,8	7	2,1	29	78									248	112
TR	92350 NORDSTRAUM I KVÆNAN	8,5	-0,5	11,6	6,2	20,6	7	3,2	11	78	66,1	213	26,6	23	10				255	106
TR	92500 LANGFJORDJØKELEN																			
FI	92650 NUVSVÅG	8,4		12,1	5,6	18,9	21	2,2	3	79	168,4		25,2	28	16				258	105
FI	92750 HASVIK LUFTHAVN	7,9	0,0	10,4	5,8	16,9	7	2,0	3	82	75,5	157	16,0	1	12				274	87
FI	92860 ØKSFJORD - DEALLJA	4,6																	372	30
FI	92910 SOPNESBUKT										58,9	168	11,7	11	10					
FI	93000 HASVIK - SLUSKFJELLET	4,1		6,6	2,1	15,6	8	-1,5	11	92									388	21
FI	93140 ALTA LUFTHAVN	9,8	-0,2	13,0	7,0	21,8	7	0,0	1	71	56,1	170	16,0	1	9				215	146
FI	93301 SUOLOVUOPMI - LULIT												15,3							
FI	93700 KAUOKEINO	9,8	0,0	14,8	5,6	26,1	7	0,1	11	65	91,9	200	25,8	1	11	6,2	4	18	216	150
FI	93900 SIHCCAJAVRI	9,3	0,4		5,0			-1,0	11		92,9	227	18,5	1	14	6	3	14	232	134
FI	94230 ROGNSUNDET	7,3		9,5	5,6	16,0	21	1,8	1										291	72
FI	94280 HAMMERFEST LUFTHAVN	6,8	-0,5	9,7	4,7	17,1	21	0,7	1	80	100,1		17,2	1	14				305	63
FI	94500 FRUHOLMEN FYR	5,7	-1,0	6,8	4,6	10,9	27	1,6	1	80									340	26
FI	94670 HONNINGSVÅGFJELLET																			
FI	94680 HONNINGSVÅG LUFTHAVN	6,3	-0,4	8,4	4,8	12,0	24	1,6	11	79									321	44
FI	94870 OLDERFJORD										56,4		21,7	1	8					
FI	95350 BANAK	8,9	-0,5	12,9	5,8	18,2	7	1,2	1	69									244	119
FI	95590 BØRSELV II																			
FI	95900 VEIDNES I LAKSEFJORD																			
FI	96220 LEBESBY - KARLMYHR										41,3	101	13,0	1	7					
FI	96310 MEHAMN LUFTHAVN	5,9	-1,7	8,1	4,0	12,7	29	1,3	4	80									333	37
FI	96400 SLETTNES FYR	5,8	-0,5	7,5	4,1	11,6	29	1,2	3	79									337	30
FI	96600 GAMVIK - SKJÅNES										51,2		21,0	1	9					
FI	96850 TANA BRU	8,0		12,0	4,6	17,4	6	0,8	11	69	32,2		11,6	1	6				271	93
FI	96931 POLMAK TOLLSTED										41,3	98,3	21,3	1	5					

FY	STASJON	Tm	Av	Txm	Tnm	Txa	dt	Tna	dt	Rf	RR	RR%	Rxa	dt	Rd1	Skd	Pe	Ov	Fyr	Vek
FI	97251 KARASJOK - MARKANNJA	9,5	-0,6	14,5	5,0	25,9	8	-0,5	3	70	78,8	188	16,7	23	13	5,8	3	17	224	140
FI	97350 CUOVDATMOHKKI	8,9	-0,2	13,4	4,5	23,4	8	-0,1	11	67	95,2	227	25,1	23	11	6	3	15	242	124
FI	97710 ISKORAS II	6,1	-0,4	10,5	2,6	23,1	8	-2,8	11	76									328	60
FI	98090 BERLEVÅG LUFTHAVN	6,2	-0,7	8,6	4,3	14,4	4	1,0	1	79									323	44
FI	98360 BÅTSFJORD - STRAUMSN	5,4	-1,0	8,3	2,9	13,7	6	-0,2	1	75									348	31
FI	98400 MAKKAUR FYR	6,0	-0,7	7,9	4,5	12,0	26	1,1	1	77									331	38
FI	98550 VARDØ RADIO	6,0	-0,2	8,2	4,3	13,9	6	1,1	1	83	42,3	101	11,3	1	10				330	37
FI	98580 VARDØ LUFTHAVN	6,2		8,7	4,2	16,0	6	1,3	1	78									325	42
FI	98790 VADSØ LUFTHAVN	7,2	0,3	10,8	4,0	16,7	6	0,4	4	76									295	70
FI	99340 ØVRE NEIDEN										68,2		14,0	1	10					
FI	99370 KIRKENES LUFTHAVN	7,8	-0,7	11,5	4,8	21,1	6	0,7	11	71									276	89
FI	99460 PASVIK - SVANVIK	8,9	-1,6	14,0	4,1	21,9	8	0,6	4	73	92,3	188	22,9	23	12				242	121
FI	99500 SKOGFOSS										64,6	129	15,6	1	7					
FI	99540 NYRUD	9,9								69	92,9		17,0	23	12				215	148
SV	99710 BJØRNØYA	3,5	1,7	5,1	2,2	11,4	23	-2,2	2	86	4,9	21,3	2,2	3	2	6	1	15	406	9,1
SV	99720 HOPEN	0,7	1,1	2,5	-0,9	6,7	15	-4,1	2	88	1,2	4	0,4	1	0	5,6	3	14	489	0
SV	99735 EDGEØYA - KAPP HEUGLI	0,7		2,5	-0,8	8,7	21	-4,4	3	89									490	0,8
SV	99740 KONGSØYA	0,1		1,6	-1,3	6,9	21	-6,0	2	87									507	0
SV	99752 SØRKAPPØYA	2,1								89									446	0
SV	99754 HORNSUND	3,5		5,9	1,7	10,5	15	-1,3	1	79	1,5		0,8	25	0	5,1	6	11	404	2,8
SV	99760 SVEAGRUVA	4,5	2,6	7,0	2,5	12,2	24	-2,0	1	74									376	26
SV	99765 AKSELØYA	3,2		5,1	1,9	9,2	24	-1,2	1	84									413	4,3
SV	99790 ISFJORD RADIO	3,8	2,2	5,4	2,3	8,4	24	0,4	4	87	9,0	30	4,7	7	3				397	7,9
SV	99840 SVALBARD LUFTHAVN										0,7	7	0,4	7	0	5,1	6	9		
SV	99870 ADVENTDALEN	4,8		6,6	3,2	10,6	2	-1,2	1	78	0,3		0,3	7	0				366	26
SV	99880 PYRAMIDEN	4,9		6,9	3,1	11,9	24	-2,3	3	67									364	27
SV	99910 NY-ÅLESUND	3,3	1,8	5,4	1,8	10,0	24	-0,9	4	79	14,1	78,3	4,1	7	4	6,5	0	16	410	10
SV	99927 VERLEGENHUKEN	-0,3		1,1	-1,4	6,6	21	-5,8	2	93									518	0
SV	99935 KARL XII-ØYA	-0,7			-1,7			-6,6	2										530	0
SV	99938 KVITØYA	-0,8		0,5	-2,1	4,7	22	-6,2	2	92									533	0
XX	99950 JAN MAYEN	3,6	1,6	6,0	1,9	11,4	26	-1,6	3	85	6,9	18,6	5,3	26	1	6	2	14	403	6,6
XX	99990 TROLL I ANTARKTIS	-22,6		-19,7	-26,0	-13,2	25	-30,6	21	39						2,1	20	1	1188	0

* Det er ikke fullstendig datadekning i perioden. For detaljer, velg Datadekningsrapport under Månedsverdier.

Tm: Middelttemperatur

Av: Middelttemperatur, avvik fra normaltemperatur

Txm: Middelt av maksimumtemp.

Tnm: Middelt av minimumtemp.

Txa: Absolutt maksimumtemperatur

dt: Dato som Txa er målt

Tna: Absolutt minimumtemp.

dt: Dato som Tna er målt

Rf: Relativ fuktighet

RR: Nedbør totalt

RR%: Nedbør, prosent av normalnedbør

Rxa: Største døgnnedbør

dt: Dato som Rxa er målt

Rd1: Antall døgn med nedbør >= 1.0 mm

Skd: Samla skydekke i 8-deler

Pe: Antall penværsdager

Ov: Antall overskyede dager

Fyr: Fyringsgraddager, base 17°C

Vek: Vekstgraddager, base 5°C

Rekorder

Data fra vær- og nedbørstasjoner som rapporterer daglig, og som har vært i drift ti år eller mer. "Start" angir første år med lokale juni-målinger. * betyr tangering av rekord.

Stasjoner med ny juni-rekord for døgnedbør

Stnr	Navn	Kommune	mm	Dato	Start	Forrige	mm
28380	Kongsberg Brannstasjon	Kongsberg (Buskerud)	85,5	13.06.2019	2003	24.06.2003	39,0
76250	Sømna - Stein	Sømna (Nordland)	45,2	29.06.2019	1984	21.06.1992	41,2
76470	Høyholm	Vevelstad (Nordland)	58,0	29.06.2019	2000	03.06.2013	46,0
90400	Tromsø - Holt	Tromsø (Troms)	26,1	23.06.2019	2002	23.06.2005	26,0
90490	Tromsø - Langnes	Tromsø (Troms)	29,0	23.06.2019	1964	23.06.2005	26,5

Stasjoner med ny juni-rekord for høy månedsnedbør

Stnr	Navn	Kommune	mm	Start	Forrige	mm
28380	Kongsberg Brannstasjon	Kongsberg (Buskerud)	190,9	2003	2011	142,5
36200	Torungen fyr	Arendal (Aust-Agder)	161,9	1944	2013	132,8
82530	Kjerringøy - Os	Bodø (Nordland)	146,5	1978	2005	132,1
82840	Styrkesnes - Hestvika	Sørfold (Nordland)	191,4	1991	2010	145,8

Stasjoner med ny juni-rekord for lav månedsnedbør

Stnr	Navn	Kommune	mm	Start	Forrige	mm
99720	Hopen	Svalbard (Svalbard)	1,2	1945	1953	2,0
99840	Svalbard Lufthavn	Svalbard (Svalbard)	0,7	1975	1976	0,8

Stasjoner med ny juni-rekord for høy månedsmiddeltemperatur

Stnr	Navn	Kommune	°C	Start	Forrige	°C
64330	Kristiansund Lufthavn	Kristiansund (Møre og Romsdal)	12,7*	2003	2007 2008	12,7

Stasjoner med ny juni-rekord for lav månedsmiddeltemperatur

Stnr	Navn	Kommune	°C	Start	Forrige	°C
94680	Honningsvåg Lufthavn	Nordkapp (Finnmark)	6,3*	2004	2008	6,3
96310	Mehamn Lufthavn	Gamvik (Finnmark)	5,9	2003	2017	6,3