



Meteorologisk  
institutt

**MET info**

no. 6/2021  
ISSN 1894-759X  
KLIMA  
Oslo, 01.07.2021

# Været i Norge

Klimatologisk månedsoversikt  
Juni 2021

Lars Grinde, Jostein Mamen, Ketil Tunheim



Øst-Finnmark var værvinner i juni, der spesielt første halvdel av måneden var varm.  
Bildet viser havna i Vadsø. Foto: Ruth Anna Lund

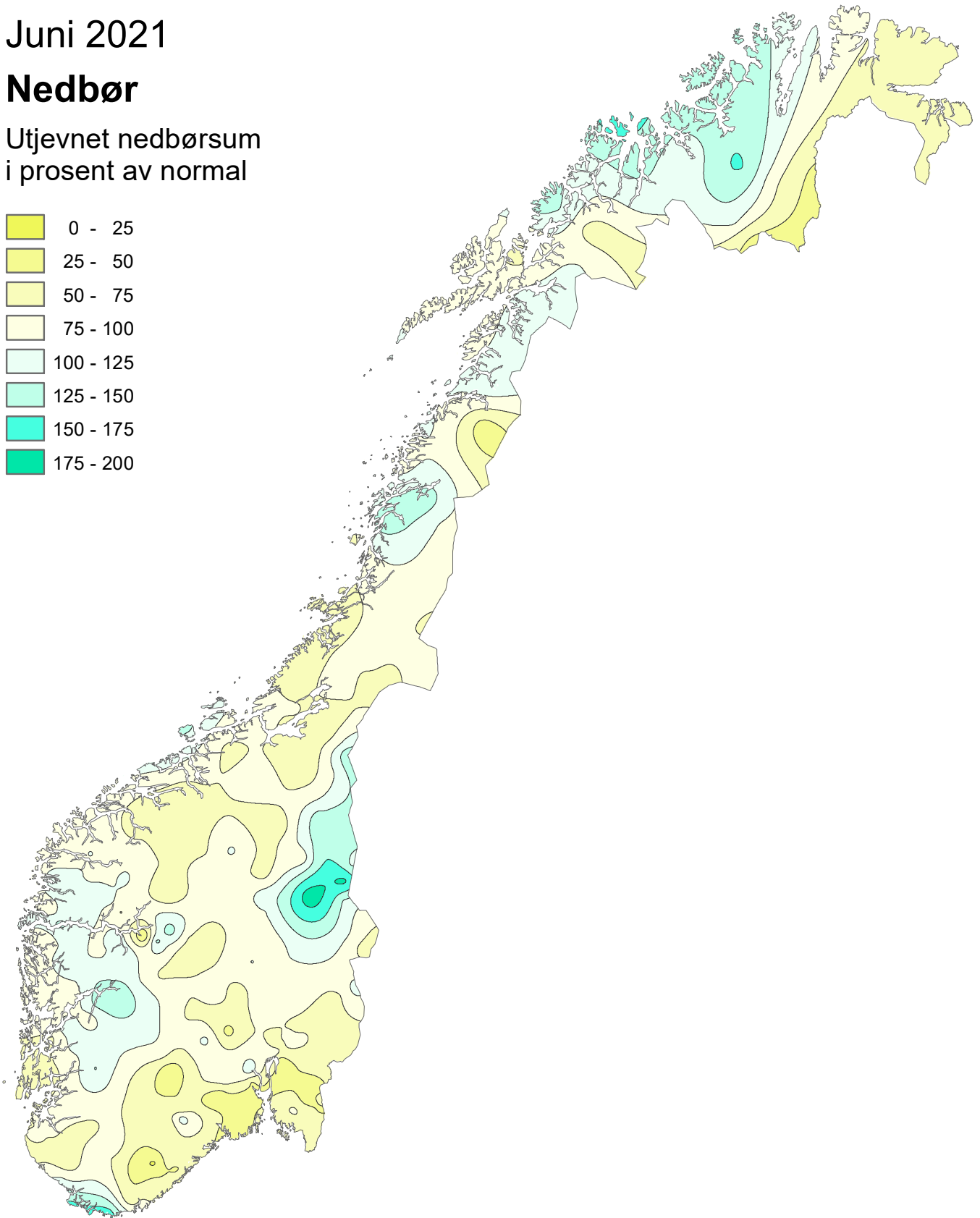
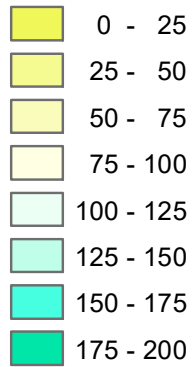
Månedstemperaturen for hele landet lå 2,3 °C over den nye 1991-2020-normalen (2,2 °C over den gamle normalen). Relativt varmest var det i Øst-Finnmark, der enkelte stasjoner hadde avvik på snaut 4 °C over normalen. På kysten av Agder og Rogaland hadde et par stasjoner avvik på fra 0,3 °C til snaut 1 °C over normalen. På landsbasis falt det 10 % mindre nedbør enn normalt (som normalt i forhold til den gamle normalen). I Vestfold og Telemark fikk en rekke stasjoner fra 50 % til 70 % mindre nedbør enn normalt. Relativt våtest var det i Innlandet og kysten av Agder, der flere stasjoner fikk fra 50 % til 85 % mer nedbør enn normalt.

# Klimatologisk månedsoversikt

Juni 2021

## Nedbør

Utjevnet nedbørsum  
i prosent av normal



Normalperioden er 1991 - 2020

Utgitt: 01.07.2021







Ved bruk skal Meteorologisk institutt oppgis som kilde.  
<https://www.met.no/publikasjoner/met-info>

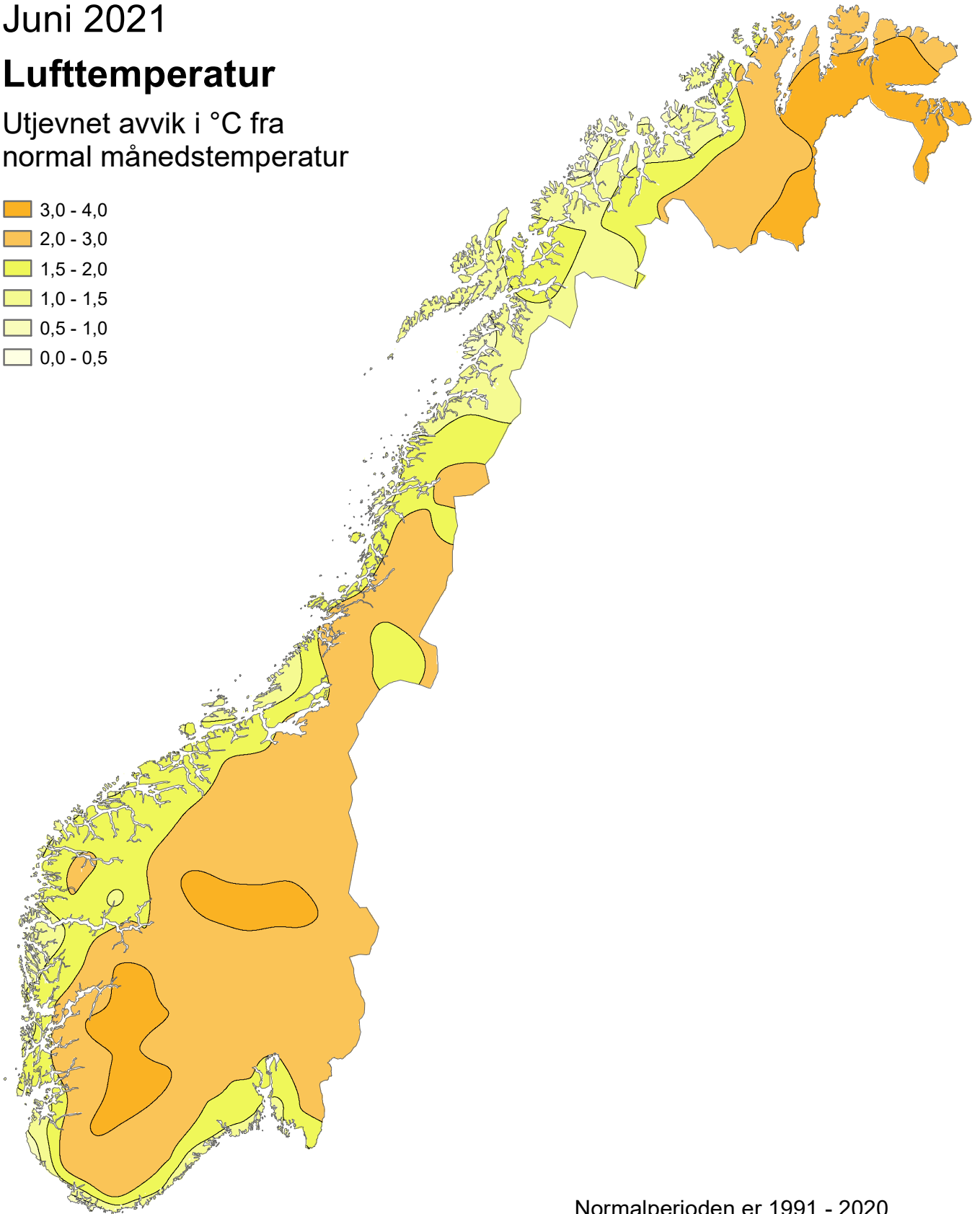
# Klimatologisk månedsoversikt

Juni 2021

## Lufttemperatur

Utjevnet avvik i °C fra  
normal månedstemperatur

-  3,0 - 4,0
-  2,0 - 3,0
-  1,5 - 2,0
-  1,0 - 1,5
-  0,5 - 1,0
-  0,0 - 0,5



Normalperioden er 1991 - 2020

Utgitt: 01.07.2021

Ved bruk skal Meteorologisk institutt oppgis som kilde.  
<https://www.met.no/publikasjoner/met-info>

# Været i Norge i juni 2021: den 5. varmeste

Månedstemperaturen for hele landet lå 2,3 °C over den nye 1991-2020-normalen (2,2 °C over den gamle normalen). Relativt varmest var det i Øst-Finnmark, der enkelte stasjoner hadde avvik på snaut 4 °C over normalen. På kysten av Agder og Rogaland hadde et par stasjoner avvik på fra 0,3 °C til snaut 1 °C over normalen. På landsbasis falt det 10 % mindre nedbør enn normalt (som normalt i forhold til den gamle normalen). I Vestfold og Telemark fikk en rekke stasjoner fra 50 % til 70 % mindre nedbør enn normalt. Relativt våtest var det i Innlandet og kysten av Agder, der flere stasjoner fikk fra 50 % til 85 % mer nedbør enn normalt.

## Lufttemperatur

Månedstemperaturen for hele landet lå 2,3 °C over den nye 1991-2020-normalen (2,2 °C over den gamle normalen). Måneden er dermed den 5. varmeste juni-måneden i en serie som går tilbake til 1900. 1953 er varmest med 3,8 °C over normalen. 1923 er kjøligst med 3,9 °C under normalen. Relativt varmest i år var det i Øst-Finnmark, der enkelte stasjoner hadde avvik på snaut 4 °C over normalen. På kysten av Agder og Rogaland hadde et par stasjoner avvik på fra 0,3 °C til snaut 1 °C over normalen. Notodden flyplass (Vestfold og Telemark) registrerte 30 dager med maksimumstemperatur på 20 °C eller mer. Noe tilsvarende har tidligere bare skjedd i juni 1992, på Gvarv – Lindem (Midt-Telemark, Vestfold og Telemark) og Nelaug (Åmli, Agder).

De varmeste stasjonene var

- Oslo - Bygdøy (Oslo) 17,6 °C (1,9 °C over normalen)
- Hamar II (Innlandet), Drammen – Berskog (Viken) og Notodden flyplass (Vestfold og Telemark) 17,4 °C (hhv 2,8 °C og 2,1 °C og 2,8 °C over normalen)
- Oslo – Blindern (Oslo), Oslo – Hovin (Oslo), 17,3 °C (hhv 2,0 °C og 1,6 °C over normalen)

De kaldeste stasjonene var

- Gamanjuni (Kåfjord, Troms og Finnmark, 1237 moh) 3,6 °C (1,3 °C over normalen)
- Sætertinden ved Tjeldsundet (Troms og Finnmark, 1095 moh) 3,9 °C (1,5 °C over normalen)
- Kistefjell (Senja, Troms og Finnmark, 982 moh) 4,1 °C (1,3 °C over normalen)

Høyeste maksimumstemperatur, 29,4 °C, ble registrert 29. juni på Valle (Agder) Gjennomsnittet av høyeste maksimumstemperatur i Norge i juni i normalperioden 1991-2020 er 30,2 °C. Laveste minimumstemperatur var -4,0 °C, og ble målt på Juvvasshøe (Lom, Innlandet, 1894 moh) 13. juni og på Gamanjuni (Kåfjord, Troms og Finnmark) 16. juni. Gjennomsnittet av laveste minimumstemperatur i Norge i juni i normalperioden 1991-2020 er -6,6 °C.

## Nedbør

På landsbasis falt det 10 % mindre nedbør enn normalt (som normalt i forhold til gammel normal). I Vestfold og Telemark fikk en rekke stasjoner fra 50 % til 70 % mindre nedbør enn normalt. Relativt våtest var det i Innlandet og kysten av Agder, der flere stasjoner fikk fra 50 % til 85 % mer nedbør enn normalt.

De våteste stasjonene var

- Øvstedal (Voss, Vestland) 190,3 mm (19 % mer nedbør enn normalt)
- Lurøy (Nordland) 188,3 mm (1 % mer nedbør enn normalt)
- Sisovatnet (Sørfold, Nordland) 181,4 mm (13 % mer nedbør enn normalt)

De tørreste stasjonene var

- Lærdal IV (Vestland) 12,8 mm (71 % mindre nedbør enn normalt)
- Skjåk (Innlandet) 16,0 mm (50 % mindre nedbør enn normalt)
- Lønsdal stasjon (Saltdal, Nordland) 20,7 mm (53 % mindre nedbør enn normalt)

Høyeste døgnnedbør var 57,9 mm, og ble målt på Samnanger II (Vestland) 14. juni.

## Arktis – juni 2021

Pyramiden var den varmeste stasjonen med en gjennomsnittstemperatur på 3,7 °C (ingen normal ennå). Kongsøya var kaldest med -0,3 °C i gjennomsnitt (ingen normal ennå).

Jan Mayen hadde et gjennomsnitt for måneden på 3,6 °C, som er 0,5 °C over normalen. Verken Ny-Ålesund eller Svalbard lufthavn har komplette temperaturmålinger denne måneden. På Hopen var månedstemperaturen 1,0 °C, som er 0,4 °C over normalen. Bjørnøya endte 0,5 °C over normalen, med en middeltemperatur på 3,4 °C.

Månedens høyeste maksimumstemperatur ble målt 27. juni. Pyramiden registrerte da 11,3 °C. Den laveste minimumstemperaturen ble målt på Kongsøya med -4,4 °C den 1. juni.

Jan Mayen registrerte mest nedbør av de arktiske stasjonene med 58,0 mm (144 % mer nedbør enn normalt). Hopen fikk nest mest med 40,9 mm (130 % mer nedbør enn normalt). Isfjord radio var tørrest med 11,3 mm (ingen normal ennå).

Jan Mayen målte også størst døgnnedbør av de arktiske stasjonene med 15,1 mm den 26. juni.

FY	STASJON	Tm	Av	Txm	Tnm	Txa	Txa-dt	Tna	Tna-dt	Rf	RR	RR%	Rxa	Rxa-dt	T0	T20	Rd1	Skd	Pe	Ov	Fyr	Vek
IN	60 LINNES										79,1	92	19,5	15			12					
IN	100 PLASSEN										55,1	69	16,1	18			8					
IN	180 TRYSIL VEGSTASJON	15,2	3,0	21,4	8,7	26,0	5	2,1	13	69	72,8	95	20,5	18	0	21	10				60	305
IN	210 TRYSIL - NORDRE K/	11,6		16,2	8,1	20,4	5	2,5	15	76					0	3					163	197
IN	420 HEGGERISET - NORDSTRAND										90,0	128	22,5	15			11					
IN	700 DREVSJØ	12,5	2,5	18,8	5,5	24,0	28	-0,3	1	71	125,8	177	28,3	27	2	17	11				134	226
IN	730 VALDALEN										98,3	123	23,5	21			12					
IN	770 ELLEFSPLASS										108,0	146	26,5	20			11					
IN	810 TUFSSINGDAL - MIDTDAL										100,5	141	22,0	21			13					
IN	5350 NORD-ODAL	16,8	2,5	22,7	11,2	27,2	26	5,6	16	71	36,5	45	10,7	18	0	26	9				23	353
IN	5590 KONGSVINGER	16,7	2,4	22,3	11,4	25,4	5	6,3	16	64	47,5	76	9,0	10	0	26	10				23	352
IN	5660 ROVERUD									70	39,4	67	8,2	18			9					
IN	6020 FLISA II	16,8	2,5	22,6	11,3	25,7	7	5,6	15	67	49,8	73	13,3	8	0	24	8	5,0	8	7	24	355
IN	6440 VERMUNDSJØEN										76,2	106	28,9	8			9					
IN	7420 RENA - ØRNHAUGI	12,1	2,9	16,7	7,8	20,0	9	2,5	13	72	63,5	65	22,1	15	0	1	7				148	212
IN	7660 ÅKRESTRØMMEN										112,2	185	21,1	15			12					
IN	7920 FINSTAD - NYHUS										58,2	88	14,2	15			8					
IN	7950 RENA FLYPLASS	15,7	2,8	22,6	8,1	26,4	26	1,6	4	67	79,9	103	22,5	18	0	23	8				51	320
IN	8140 EVENSTAD	15,7	3,1	22,4	9,1	26,3	24	4,0	15	70					0	23					50	320
IN	8450 ATNDALEN - RØNNINGEN										73,8	111	18,9	20			8					
IN	8720 ATNSJØEN										52,0	70	16,4	20			10					
IN	8880 ALVDAL									63	49,4		12,0	15			11					
IN	9160 FOLLDAL - FREDHE	12,1	2,6	18,8	4,9	24,8	28	-1,6	1	66	67,4	126	16,6	20	4	15	11				149	211
IN	9310 HJERKINN II	10,6	2,6	16,1	5,5	22,2	1	1,0	30	68	45,4	89	16,2	21	0	5	8				192	169
IN	9380 SNØHEIM	7,2	2,9	11,3	4,0	17,0	28	-0,3	16	77					1	0					293	80
IN	9580 TYNSET - HANSMC	13,2	2,8	19,8	6,7	25,1	10	-0,5	23	69	50,7	92	9,6	20	1	17	9				113	247
IN	9870 BLANKTJERNMOEN I KVIKNE										36,9	60	11,0	21			9					
IN	11500 ØSTRE TOTEN - A	16,4	2,6	22,1	11,3	25,3	10	7,5	16	65	62,4	94	18,8	18	0	22	9				33	342
IN	11710 EINAVATN										70,9	92	17,1	18			8					
IN	11900 BIRI										72,5	89	15,5	15			7					
IN	12180 ILSENG	16,7	2,7	22,5	11,0	26,2	26	5,8	16	67	62,5		28,1	18	0	23	9				29	351
IN	12290 HAMAR II	17,4	2,8	23,2	11,9	26,8	26	6,1	15	62	40,2	73	10,4	15	0	25	8				20	372
IN	12320 HAMAR - STAVSB	16,8	2,8	22,2	11,9	25,4	26	7,7	15	65	62,4	96	24,1	18	0	23	8				29	354
IN	12550 KISE PA HEDMAR	16,5	2,8	22,4	11,0	25,6	26	5,5	13	69	57,5	85	21,9	18	0	24	7				27	346
IN	12600 VEA										64,8	95	16,2	15			6					
IN	12680 LILLEHAMMER - S	16,3	2,6	22,0	11,3	24,8	26	6,6	15	65	60,4	86	21,2	15	0	22	7				35	340
IN	13030 GAUSDAL - FOLLEBU									65	94,4		20,6	15			12					
IN	13060 GAUSDAL - OVREHAGEN										84,4	89	27,5	20			10					
IN	13140 FÅVANG - TROMSNES										68,1	100	19,6	20			10					
IN	13150 FÅVANG									64	72,6	90	23,3	20			9					
IN	13160 KVITFJELL	11,3	3,3	15,9	7,7	19,9	28	2,4	15	70					0	0					172	188
IN	13420 VENABU	11,8	3,1	17,7	6,5	22,8	28	2,2	15	69	86,1	110	16,9	20	0	9	9	5,2	5	9	156	204
IN	13640 OLSTAPPEN																					
IN	13655 SKÅBU	11,9	2,8	18,2	6,1	23,3	28	0,3	13	65	42,4	62	15,2	20	0	10	5				152	208
IN	14200 LEIRFLATEN	13,4	2,9	20,6	5,6	26,8	28	0,2	1	63			16,7		0	19					109	251
IN	14550 PRESTSTULEN										43,7	80	15,4	21			7					
IN	14711 GROV - SOLHAUG										38,9	68	15,5	20			5					
IN	15262 JUVFLYE - MIMISBRUNNR KLIMAPARK																					
IN	15270 JUVVASSHØE	5,0	3,2	8,5	2,3	14,4	28	-4,0	13	74					6	0					360	35
IN	15430 BØVERDAL	11,5	2,8	17,1	6,1	23,4	1	1,6	1	69	34,3	86	7,5	20	0	8	7				164	196
IN	15480 SKJÅK II										27,5	87	10,8	20			4					
IN	15660 SKJÅK										16,0	50	8,2	20			3					
IN	15730 BRÅTÅ - SLETTON	12,8	2,5	17,7	7,9	23,2	1	4,5	16	65	25,7	69	11,5	20	0	8	5	5,7	2	17	127	234
IN	15890 GROTLI III	10,3	2,6	15,3	4,3	21,5	1	-1,2	1	67	23,5	59	5,0	17	1	1	6				201	159
IN	16040 OTTA - SKANSEN	15,7	2,6	22,4	9,8	28,5	28	5,8	15	60	40,7		16,0	21	0	21	5				49	321
IN	16271 HØVRINGEN II	11,1	2,9	16,8	5,5	22,6	28	0,3	30	67	55,3	96	14,0	20	0	6	9				178	182
IN	16400 DOVRE-LANNEM	13,5	2,5	19,9	7,9	25,6	1	4,1	23	65	36,3	85	14,9	21	0	18	5				104	256
IN	16560 DOMBÅS - NORD	13,0	2,6	19,1	7,9	25,0	1	3,2	23	66	34,8	80	11,4	21	0	16	6				120	240
IN	16610 FOKSTUGU	10,8	2,5	16,0	5,9	21,6	1	1,4	30	71	47,5	102	15,0	21	0	2	9	5,5	6	15	186	175
IN	20540 GRAN										65	84	29,2	18			7					
IN	21680 VEST-TORPA II	14,2	2,7							70	88,7	100	24,1	15			10				84	277
IN	22730 HEDAL I VALDRES II										67,5	70	19,7	30			9					
IN	22840 REINLI										69,4	82	24,9	20			9					
IN	23410 FAGERNES LUFTH	12,8	2,8	18,3	7,4	24,7	28	3,7	15	63					0	12					125	235
IN	23420 FAGERNES	15,4	2,6	21,0	10,6	27,5	28	5,8	15	65	57,5	84	20,0	20	0	19	6				55	312
IN	23500 LØKEN I VOLBU	14,6	2,8	20,5	8,8	27,0	28	5,3	15	61	46,0	64	18,3	20	0	18	5				76	287
IN	23550 BEITOSTØLEN II	11,7	2,8	16,8	7,4	22,4	28	3,0	13	66	52,4	68	16,1	21	0	6	5				159	201
IN	23560 BEITO										54,8	71	18,5	21			5					

FY	STASJON	Tm	Av	Txm	Tnm	Txa	Txa-dt	Tna	Tna-dt	Rf	RR	RR%	Rxa	Rxa-dt	T0	T20	Rd1	Skd	Pe	Ov	Fyr	Vek	
IN	23720 VANG I VALDRES										49,3	71	19,5	20			5						
IN	54710 FILEFJELL - KYRKJI	10,3	2,5	15,6	4,2	20,9	1	-0,7	9	67	61,9	132	13,3	15	2	2	9				201	159	
IN	55290 SOGNEFJELLHYTT	6,3	2,4	9,9	3,3	15,4	1	-0,8	13	80	58,0	61	10,0	17	2	0	9				321	58	
IN	61630 BJORLI	12,1	2,1	18,4	6,4	25,3	1	0,2	1	72	28,0	66	6,5	20	0	12	8				147	213	
IN	66850 KVIKNE I ØSTERDAL										52,7	70	11,4	7			11						
OS	17980 OSLO - LJABRUEIEN										56,1	75	24,2	18			6						
OS	18020 OSLO - LAMBERTSETER																						
OS	18160 NORDSTRAND										28,2	37	13,7	18			5						
OS	18162 OSLO - KVÆRNERBYEN										39,4	51	16,0	18			6						
OS	18165 OSLO - RYEN										34,5	45	11,0	18			6						
OS	18170 OSLO - ØSTENSJØ										38,9	50	16,2	18			6						
OS	18180 OSLO - TRASOP										38,0	49	15,5	18			6						
OS	18195 OSLO - HØYENHALL										37,7	50	14,9	18			6						
OS	18205 OSLO - LØREN										46,8	61	20,2	18			6						
OS	18210 OSLO - HOVIN	17,3	1,6	21,9	13,5	25,5	26	10,4	13	65	26,7	31	18,7	18	0	27	3				14	369	
OS	18215 OSLO - BROBEKK										40,0	55	15,9	18			6						
OS	18225 OSLO - TONSENHAGEN										50,2	68	17,6	18			7						
OS	18233 OSLO - NYLAND										44,3	54	18,2	18			6						
OS	18235 OSLO - FURUSET										44,5	56	19,0	18			5						
OS	18245 OSLO - AMMERUD										56,1	77	22,0	18			5						
OS	18260 OSLO - HØYBRÅTEN										47,6	61	19,3	18			5						
OS	18269 OSLO - HAUGENSTUA										57,2	64	23,4	18			7						
OS	18270 OSLO - VESTLI								79		56,1	63	20,9	18			5						
OS	18310 OSLO - TØYEN										44,2	60	20,4	18			6						
OS	18390 OSLO - BJØLSEN																						
OS	18405 OSLO - SANDAKER										36,7	47	25,8	18			3						
OS	18420 OSLO - DISEN																						
OS	18440 OSLO - KJELSÅS										55,8	67	27,4	18			6						
OS	18450 MARIDALSOSET										62,7	74	33,0	18			7						
OS	18500 BJØRNHOLT	15,1	2,5	21,2	9,8	24,9	5	5,0	16	76	69,8	64	31,2	18	0	22	6				58	304	
OS	18645 OSLO - SOLLI PLASS										51,6	74	23,7	18			5						
OS	18700 OSLO - BLINDERN	17,3	2,0	22,3	12,9	26,0	5	6,9	15	68	62,3	78	28,5	18	0	27	5	5,0	5	8	14	368	
OS	18815 OSLO - BYGDØY	17,6	1,9	23,0	12,9	26,6	5	8,4	13	70	64,7	86	27,9	18	0	28	6				9	379	
OS	18920 OSLO - BESSERUD										68,9	75	28,4	18			5						
OS	18950 TRYVANNSHØGD	14,3	2,2	18,8	10,8	22,2	5	6,8	15	76	80,1	80	32,1	18	0	9	5				83	278	
OS	18980 OSLO - LILLEAKER																						
VI	1070 HVALER - BREKKE										68,0		28,5	15			5						
VI	1230 HALDEN										44,8	65	25,0	15			4						
VI	1400 BREKKE SLUSE										51,0	63	27,5	15			5						
VI	1650 STRØMSFOSS SLUSE										40,5	51	20,1	15			5						
VI	1950 ØRJE										41,4	51	17,9	15			6						
VI	2650 AURSKOG II	16,7	2,9						70		39,3	59	14,7	18			5				25	351	
VI	3190 SARPSBORG	16,8	1,9	21,2	13,2	25,5	5	10,4	2	74	48,4	67	17,5	15	0	18	5				23	355	
VI	3200 BATERØD										59,2	81	19,3	15			5						
VI	3280 RAKKESTAD - SANDER										32,1	43	15,5	15			6						
VI	3290 RAKKESTAD								78		40,6	54	17,8	15			5						
VI	3370 ØSAKER								80		51,4	61	16,4	15			5						
VI	3720 ASKIM - KYKKELSRUD																						
VI	3780 IGSI I HOBØL										38,0	47	13,4	18			6						
VI	3810 ASKIM II																						
VI	4040 ENEBAKK - BARBØL										40,0	48	12,5	18			7						
VI	4090 VALLERUDÅSEN										46,1	60	18,2	18			6						
VI	4110 LØRENSKOG - HANEBOG										45,4	56	16,8	18			6						
VI	4200 KJELLER	17,2	2,4						71												14	366	
VI	4260 SKEDSMO - HELLERUD								71		61,0	70	19,6	18			7						
VI	4460 HAKADAL JERNBAI	16,3	2,3	22,6	10,2	26,6	5	4,4	15	72	68,9	77	40,2	18	0	26	7				28	340	
VI	4740 UKKESTAD										68,6	87	38,8	18			7						
VI	4780 GARDERMOEN	16,5	2,4	22,3	11,8	26,2	26	8,6	16	68	54,2	69	30,6	18	0	26	7	5,0	7	8	26	346	
VI	4920 ÅRNES	16,3	2,4	22,3	11,1	25,8	5	5,5	16	72			12,3	0	27						27	340	
VI	11450 MINNESUND JERNBANESTASJON										51,3	68	25,5	18			8						
VI	17000 STRØMTANGEN F	16,0	1,3	18,8	13,7	23,7	30	10,6	1	76				0	10						36	330	
VI	17050 RÅDE - TOMB	15,8	1,2	20,3	11,2	24,1	1	5,9	2	77	54,6		23,8	18	0	14	7				41	322	
VI	17150 RYGGE	16,2	1,4	20,5	12,3	24,6	5	9,0	2	73	51,9	68	27,2	18	0	17	6	3,9	9	7	32	337	
VI	17251 MOSS BRANNSTASJON										35,9	53	11,5	18			5						
VI	17280 GULLHOLMEN	16,6	1,6	19,8	14,0	23,7	2	9,2	1					0	15						22	348	
VI	17380 RYGGE - HUGGENES								76		54,2	78	31,2	18			6						
VI	17775 FAGERSTRAND										39,1	48	14,0	18			7						
VI	17780 BLEKSLITJERN										49,4	72	19,6	18			6						

FY	STASJON	Tm	Av	Txm	Tnm	Txa	Txa-dt	Tna	Tna-dt	Rf	RR	RR%	Rxa	Rxa-dt	T0	T20	Rd1	Skd	Pe	Ov	Fyr	Vek	
VI	17810 NESODDEN - TANGENÅSEN										53,7	80	21,5	18				6					
VI	17850 ÅS	16,2	1,7	21,2	11,4	24,9	1	6,0	16	73	32,7	43	12,0	18	0	21	7				32	337	
VI	17870 ÅS - RUSTADSKOGEN									79	34,6	42	13,0	18			7						
VI	19490 GJETTUM PLU										76,7	86	45,6	18			7						
VI	19510 ØVREVOLL										60,0	73	25,5	18			5						
VI	19710 ASKER	16,4	2,0	22,0	11,7	25,6	5	8,9	13	74	68,2	78	39,5	18	0	27	7				27	341	
VI	19825 TOFTE - RULLETO										34,3		10,5	18			5						
VI	19930 GLITRE																						
VI	19940 LIER	16,8	2,1	22,2	11,7	26,2	1	6,1	15	72	68,4		31,8	18	0	26	8				16	355	
VI	20280 HØNEFOSS - HVEIEN	16,8	2,2	22,4	11,7	25,8	5	7,3	13	69	60,2	72	31,2	18	0	25	8				20	355	
VI	20301 HØNEFOSS - HØY	17,2	2,4	22,8	11,8	26,1	26	6,5	13	66	52,6	76	24,5	18	0	25	8				16	366	
VI	20520 LUNNER										61,9	80	30,0	18			7						
VI	24210 SOKNA II																						
VI	24600 GRIMELI I KRØDSHERAD										42,5	45	10,8	30			8						
VI	24710 GULSVIK II	17,2	2,5	23,4	11,6	27,0	26	6,9	15	67	51,7	70	9,0	20	0	26	14				20	365	
VI	24890 NESBYEN - TODO	16,6	2,8	23,4	9,9	28,4	27	6,2	4	62	50,6	85	19,2	15	0	25	6	4,6	8	8	32	349	
VI	24960 GOL - STAKE																						
VI	25100 HEMSEDAL - HØLTO										48,4	54	17,4	21			4						
VI	25110 HEMSEDAL II	14,1	3,1	20,9	7,6	28,1	28	2,7	17	63					0	18					91	273	
VI	25112 HEMSEDAL - HOL	13,2	3,0	18,9	8,3	25,5	28	4,6	16	62					0	14					114	247	
VI	25115 HEMSEDAL SKISE	8,9	2,9	13,2	5,8	19,6	28	0,1	13	73					0	0					242	124	
VI	25320 ÅL III										58,4	81	24,7	20			4						
VI	25540 BAKKO I HOL										54,8	73	19,9	20			6						
VI	25630 GEILO - OLDEBRÅ	12,6	2,7	18,1	6,9	23,7	29	3,6	16	67	58,3	94	18,4	20	0	10	4				134	227	
VI	25640 GEILO										65,4	92	19,7	20			6	5,3	5	11			
VI	26350 SIGDAL - NEDRE I	16,6	2,2	23,5	9,7	27,3	26	3,5	15	72	47,5		10,8	22	0	27	9				25	349	
VI	26500 GEITHUS										70,6	93	33,5	18			8						
VI	26594 DRAMMEN - DANVIK										55,3	72	33,2	18			6						
VI	26780 SOLBERGELVA - OLLEVEIEN										69,5	79	26,7	18			10						
VI	26790 MJØNDALEN - ORKIDEHØGDA										55,4	83	18,9	18			8						
VI	26802 MJØNDALEN - ÅSEN										51,2	69	23,7	18			8						
VI	26810 HOKKSUND - LOE										45,8	66	12,8	18			10						
VI	26820 HOKKSUND									69	65,2	84	26,4	18			8						
VI	26840 KROKSTADELVA - LANGELØKKA																						
VI	26852 DRAMMEN - BRAGERNES SKOLE										52,6	68	30,6	18			6						
VI	26862 DRAMMEN TINGHUS										53,8	71	32,4	18			6						
VI	26864 DRAMMEN SYKEHUS										59,2	79	39,2	18			4						
VI	26872 DRAMMEN - ØREN SKOLE										64,4	85	42,3	18			7						
VI	26898 DRAMMEN - ÅSSIDEN										78,4	110	42,6	18			7						
VI	26900 DRAMMEN - BERG	17,4	2,1	23,0	12,2	27,0	5	6,6	15	69	83,9	115	34,5	18	0	27	6				10	371	
VI	26934 DRAMMEN - SOLUMSTRAND										47,0	67	26,2	18			4						
VI	27010 KONNERUD	15,8	2,0	21,4	10,3	25,0	26	3,6	15	75	66,2	72	36,7	18	0	20	7				39	325	
VI	27015 DRAMMEN - JARLSBERGVEIEN										68,3	91	42,4	18			7						
VI	28380 KONGSBERG BRA	16,6	2,1	22,4	10,9	27,0	26	5,7	13	67	72,8	92	23,0	18	0	26	7	5,2	4	6	23	349	
VI	28750 FLESBERG	16,4		22,8	9,6	27,6	26	5,7	13	66	74,5		28,3	30	0	27	9				28	341	
VI	28922 VEGGLI II	16,3	2,7	22,8	10,3	27,5	28	7,1	13	66	79,1	102	37,8	30	0	25	8				34	339	
VI	29350 UVDAL KRAFTVERK										57,7	73	22,5	20			8						
VI	29600 TUNHOVD										52,3	74	22,1	20			6						
VI	29720 DAGALI LUFTHAVN	12,4	3,0	18,7	5,2	24,9	28	0,8	7	64					0	13					138	222	
VT	26990 SANDE - GALLEBE	16,5	2,0							72	43,2	50	21,9	18			6				20	335	
VT	26996 SANDE - LAUVKOLLMYR									79			6,4										
VT	27120 HORTEN - NYKIRKE										33,1	45	10,1	18			6						
VT	27160 HORTEN II										36,0	42	11,8	18			6						
VT	27270 TØNSBERG - KILEN										40,7	57	23,1	18			5						
VT	27301 RAMNES - BERG										31,8	43	11,4	18			5						
VT	27315 RAMNES - KILE VESTRE									79	39,4	45	15,0	18			6						
VT	27330 TØNSBERG - TARANRØD										31,4	40	10,7	18			5						
VT	27400 NØTTERØY - FØYNLAND										36,2	42	18,2	18			6						
VT	27403 NØTTERØY - KNARRBERG										57,7	69	32,0	18			6						
VT	27406 NØTTERØY - TORØD										47,4	61	19,8	18			5						
VT	27420 TJØME	16,1	1,3	19,7	12,2	23,6	5	0,0	1		54,4	67	26,1	18	0	11	5				35	332	
VT	27433 NØTTERØY - TENVIK										49,7	61	25,1	18			5						
VT	27435 NØTTERØY - VESTSKOGEN										38,5	44	18,4	18			6						
VT	27450 MELSOM	16,4	1,5	20,9	12,2	24,8	5	7,7	15	76	41,9	52	20,6	18	0	18	4				27	342	
VT	27460 NØTTERØY - BORGHEIM										41,4	51	24,3	18			5						
VT	27500 FÆRDER FYR	16,1	1,1	18,3	14,4	21,2	5	11,2	1	78					0	3					32	332	
VT	27600 SANDEFJORD										31,2	42	12,0	18			4						
VT	27770 STOKKE - SOLLI										30,9	38	10,7	18			5						



FY	STASJON	Tm	Av	Txm	Tnm	Txa	Txa-dt	Tna	Tna-dt	Rf	RR	RR%	Rxa	Rxa-dt	T0	T20	Rd1	Skd	Pe	Ov	Fyr	Vek
VT	27780 TJØLLING	16,0	1,4	19,8	12,3	23,4	5	8,9	16	77	32,2	41	11,6	15	0	14	4				33	331
VT	27800 HEDRUM										34,3	40	10,2	18			7					
VT	29950 SVENNER FYR	15,7	1,1	18,1	13,9	21,4	30	10,8	1						0	5					40	322
VT	30000 LARVIK										34,0	45	14,0	18			4					
VT	30248 BREVIK										34,2	43	12,6	8			4					
VT	30249 LANGANGEN										42,3	51	18,6	8			4					
VT	30255 PORSGRUNN - ÅS	16,2	1,7	20,7	12,2	24,2	5	8,4	15	77	37,2	46	11,8	18	0	19	5				30	335
VT	30258 PORSGRUNN - KLEVSTRAND										44,0	67	18,6	18			5					
VT	30261 PORSGRUNN										47,9	50	17,6	18			5					
VT	30270 PORSGRUNN - KJØLNES										53,2	66	19,0	8			5					
VT	30320 SKIEN - ELSTRØM										39,4	53	12,5	18			5					
VT	30330 GJERPEN - ÅRHUS									72	42,8	51	16,6	18			7					
VT	30380 GODAL										40,0	39	16,4	15			5					
VT	30530 NOTODDEN										51,3	74	20,3	18			7					
VT	30650 NOTODDEN FLYP	17,4	2,8	23,6	11,3	26,5	26	5,8	13	68					0	30					14	370
VT	31080 TESSUNGDALEN - BAKKHUS										71,1	88	20,0	27			7					
VT	31400 FYRIEGG	12,3	3,0	16,9	8,5	22,8	28	3,4	13	64	44,9	40	14,9	21	0	6	7				142	218
VT	31410 RUKAN										56,4	70	33,0	27			7					
VT	31620 MØSSTRAND II	11,8	2,9	17,7	6,9	24,6	28	3,7	13	67	61,2	89	15,2	20	0	12	14				157	203
VT	31970 GAUSTATOPPEN																					
VT	32060 GVARV - NES	16,8	2,1	22,2	11,7	25,5	26	6,4	15	66	35,3	45	14,5	18	0	28	6				19	353
VT	32220 LIFJELL - ØYSTEIN	10,9	3,0	14,4	8,2	18,8	29	3,1	13		85,0	51	21,6	27	0	0	7				183	177
VT	32240 BØ									67	54,8	65	31,2	18			5					
VT	32350 ÅMOTSDAL																					
VT	32780 HØIDALEN I SOLUM										63,8	72	43,1	18			4					
VT	32850 KVITSEID - MOEN										37,2	48	14,1	21			6					
VT	32890 HØYDALSMO II	14,3	3,1	20,4	8,4	25,4	28	5,0	13	68	40,3	48	17,9	21	0	16	7				84	278
VT	33250 RAULAND										50,6	69	18,8	21			5					
VT	33300 HONNEGRASNUT	8,8	3,0	12,6	6,2	18,6	28	0,0	15					0	0						245	122
VT	33890 VÅGSLI	11,8	3,0	17,1	6,2	22,5	1	2,5	1	69	63,4	99	13,3	21	0	7	8				156	205
VT	33950 HAUKELISETER TE	10,3	3,4	14,7	6,1	20,9	28	2,4	13	80	79,2	94	17,2	15	0	1	7				200	160
VT	34130 JOMFRULAND	16,1	1,3	19,3	13,4	22,8	30	10,3	17	78	23,5		8,0	15	0	12	4				30	332
VT	34580 DRANGEDAL-REFSDALSKIEN										45,2	51	20,4	18			6					
VT	34800 TØRDAL - SUVDØLA																					
VT	34900 POSTMYR I DRANGEDAL										51,2	52	16,2	18			9					
VT	37230 TVEITSUND	16,2	2,6	22,1	10,9	25,3	8	7,0	5	69	43,0	54	16,6	21	0	24	6				31	337
VT	37500 FOLDSÆ										41,2	52	15,2	21			7					
AG	35090 EIKELAND										47,0	54	18,9	18			4					
AG	35210 GJERSTAD JERNB.	16,7	2,0	22,3	11,3	25,5	18	6,7	13	72	58,8	70	32,7	18	0	27	5				20	351
AG	35860 LYNGØR FYR	15,7	1,0	19,1	13,2	23,6	9	10,5	15	71					0	7					39	322
AG	36110 ARENDAL BRANNSTASJON II										50,4	64	19,5	15			5					
AG	36200 TORUNGEN FYR	15,3	1,1	18,3	13,2	21,3	9	10,6	15	82	50,3	74	20,8	18	0	5	5				52	309
AG	36330 ARENDAL LUFTH/	15,9	1,6	21,1	10,6	25,2	9	0,2	10	74					0	20					41	326
AG	36490 BØYLEFOSS										42,2	48	15,4	15			6					
AG	36560 NELAUG	16,5	2,0	22,1	11,4	25,3	9	7,0	13	76	56,7	62	21,0	18	0	24	7	5,1	3	10	29	345
AG	38140 LANDVIK	16,3	1,5	21,5	11,5	25,2	8	5,8	13	74	50,0	57	19,3	15	0	24	4				29	340
AG	38600 MYKLAND										20,0	24	12,3	15			3					
AG	38730 HYNNEKLEIV	16,0	2,3	22,5	10,3	27,9	1	5,3	13	74	43,4	51	15,1	15	0	24	4				35	331
AG	38800 TOVDAL										48,3	51	15,2	18			7					
AG	39010 KRISTIANSAND - FIDJEÅSEN																					
AG	39030 KRISTIANSAND - HÅNES										63,2	67	28,8	4			5					
AG	39040 KJEVIK	16,0	1,6	20,6	11,4	24,2	8	7,6	5	75	65,8	77	28,4	4	0	20	5				36	329
AG	39100 OKSØY FYR	14,5	0,9	17,3	12,5	21,3	18	9,1	16	84					0	2					75	285
AG	39150 KRISTIANSAND - SØMSKLEIVA										83,3	96	37,3	4			5					
AG	39160 KRISTIANSAND - HOLDALSNOTEN										72,7	81	31,2	4			4					
AG	39165 KRISTIANSAND BRANNSTASJON										70,2	88	30,5	4			4					
AG	39200 KRISTIANSAND - KVADRATUREN										50,2		20,0	4			4					
AG	39210 DUEKNIPEN																					
AG	39220 MESTAD I ODDERNES										57,0	55	22,7	15			4					
AG	39750 BYGLANDSFJORD	16,3	2,4	21,9	12,2	27,3	27	7,8	16	68	59,6	73	17,4	21	0	23	9				35	339
AG	40250 VALLE	15,8	3,1	22,0	10,2	29,4	29	5,9	5	67	54,3	74	18,3	21	0	22	7				46	323
AG	40510 BLÅSJØ	9,2	3,5								86										233	132
AG	40880 HOVDEN - LUND/	11,6	3,1	17,2	4,9	23,2	29	-1,0	1	71	54,9	88	14,5	21	2	7	9				163	197
AG	41090 MANDAL III	15,2	1,1	19,4	11,7	24,2	27	7,5	16	78	108,8	163	41,0	4	0	10	8				55	307
AG	41175 LAUDAL - KLEIVEI	16,2	2,6	19,5	9,8	24,0	1	5,5	16	79	109,1	111	38,2	4	0	16	10	4,9	4	8	42	337
AG	41480 ÅSERAL	15,6	2,5	21,4	10,0	26,3	29	5,6	16	69	71,3	72	24,2	21	0	21	10				50	318
AG	41550 LIOSLAND - MONEN																					
AG	41770 LINDESNES FYR	13,3	0,3	15,2	11,9	18,7	30	8,8	16	95	117,6	164	44,1	4	0	0	8	4,9	6	8	111	249

FY	STASJON	Tm	Av	Txm	Tnm	Txa	Txa-dt	Tna	Tna-dt	Rf	RR	RR%	Rxa	Rxa-dt	T0	T20	Rd1	Skd	Pe	Ov	Fyr	Vek	
AG	41825 LYNGDAL	15,3	1,4	20,0	10,9	23,9	17	6,0	1	76	106,0		36,8	15	0	19	11				52	310	
AG	42160 LISTA FYR	13,5	0,8	16,2	11,3	21,2	5	7,3	16	88	94,5	150	26,4	15	0	3	9				105	255	
AG	42520 RISNES I FJOTLAND										100,9	94	26,0	26			12						
AG	42650 FLEKKEFJORD										112,4	110	30,0	4			9						
AG	42720 BAKKE										87,4	83	21,2	15			9						
AG	42810 TONSTAD - NETTFED										71,8	69	17,0	15			11						
AG	42940 SIRDAL - SINNES	13,5	3,1							73	60,6	70	14,5	21			10				106	256	
RO	43010 EIK - HOVE	15,4	2,5	20,5	9,8	26,6	29	4,7	1	75	70,6	63	19,7	15	0	18	7	5,6	2	14	51	313	
RO	43090 JØSSINGFJORD										105,5	109	21,2	15			10						
RO	43350 EIGERØYA	12,7	0,9	14,9	10,8	20,8	2	7,9	1					0	1						130	230	
RO	43810 MAUDAL																						
RO	44080 OBRESTAD FYR	12,3	0,6	14,6	10,1	20,3	2	6,0	1	85	41,6	63	10,9	15	0	1	7				142	218	
RO	44300 SÆRHEIM	13,4	1,2	16,9	10,6	22,8	2	7,4	1	79	62,3	82	23,5	15	0	5	8				108	252	
RO	44480 SØYLAND I GJESDAL										88,2	71	23,0	15			9						
RO	44520 HELLAND I GJESDAL										87,4	71	24,2	21			9						
RO	44560 SOLA	14,2	1,2	17,7	11,3	23,1	2	6,5	1	78	49,5	74	23,7	15	0	6	6	4,3	6	8	85	277	
RO	44610 KVITSØY - NORDE	13,3	1,2	15,9	11,3	20,5	2	8,9	2	84	42,9	51	14,3	15	0	2	7				111	249	
RO	44640 STAVANGER - VÅI	14,2	1,2	18,4	11,0	22,7	2	8,5	1	76	66,8	82	24,2	15	0	9	9				82	268	
RO	44730 SANDNES - ROVIK										59,8	92	23,0	15			7						
RO	44760 IMS																						
RO	44800 SVILAND																						
RO	44900 OLTEDAL										92,7	86	24,2	15			10						
RO	45350 LYSEBOTN	15,0	1,5	19,0	11,9	23,5	4	8,2	1	76	82,5	81	21,5	15	0	12	9				66	300	
RO	45530 LIARVATN	13,4	1,7	17,8	9,7	21,5	5	6,0	16	76	107,3	83	44,2	15	0	9	10				107	253	
RO	45770 HJELMELAND									69	99,2	93	31,6	15			11						
RO	45870 FISTER - SIGMUN	15,0	1,6	18,8	11,7	23,3	2	8,4	1	74	70,8	79	30,3	15	0	11	8				63	301	
RO	46150 SAND I RYFYLKE II										114,9	85	38,2	15			9						
RO	46220 GULLINGEN SKISÆ	12,1	2,1	16,3	8,4	22,9	1	4,0	13	78	135,7		54,0	15	0	2	11				148	212	
RO	46300 SULDALSVATN										123,7	125	52,0	15			11						
RO	46610 SAUDA	15,9	2,4	20,3	12,2	25,5	30	8,8	13	68	98,5	93	23,4	14	0	19	9	5,6	2	13	45	327	
RO	46850 HUNDSEID I VIKEDAL										130,2	76	39,4	15			13						
RO	46930 VATS I VINDAFJØI	14,8	1,9	19,4	10,2	24,3	30	4,7	1	76	78,0	60	23,2	15	0	14	9				70	294	
RO	47240 KARMØY - BREKKEVANN										44,9	53	13,9	15			6						
RO	47260 HAUGESUND LUF	13,9	1,9	16,9	11,4	23,7	2	8,1	2	79				0	3						97	266	
RO	47270 KARMØY - HYDRO										46,6	55	13,0	15			10						
RO	47300 UTSIRA FYR	13,0	1,1	15,1	11,4	20,2	2	8,1	2	84	46,0	73	17,1	18	0	2	8	5,8	2	12	120	241	
RO	47350 RØVÆR	13,0	1,4	15,1	11,5	21,5	2	8,1	2					0	2						120	241	
VL	25830 FINSEVATN	7,7	3,3	11,9	3,6	17,7	25	-0,9	1	72	74,2	104	15,7	15	1	0	8				279	88	
VL	29400 SANDHAUG	7,9	3,1	12,4	3,4	18,6	28	-1,7	1	76	21,5		4,4	21	3	0	7				272	94	
VL	46430 RØLDALSFJELLET	9,8	2,9	13,5	6,8	18,0	25	2,4	13	77	123,2	105	35,3	15	0	0	12				215	148	
VL	46432 RØLDALSFJELLET	7,0	2,8	10,0	4,5	16,1	1	-1,0	13					3	0						302	74	
VL	47450 STRAUMØY										68,1	68	24,3	14			10						
VL	47498 ETNE II	15,5	2,1	20,8	10,7	25,9	30	5,2	1	75	102,2	89	26,9	14	0	19	13				53	314	
VL	47600 LITLEDAL										120,4	91	33,2	15			13						
VL	47610 BASURA										110,7	67	38,3	15			10						
VL	47820 EIKEMO										147,4	112	49,4	15			12						
VL	47890 OPSTVEIT										144,0	88	41,1	14			12						
VL	48120 STORD LUFTHAVI	14,1	1,5	18,3	11,0	25,3	30	7,3	1	78				0	8						92	273	
VL	48330 SLÅTTERØY FYR	13,2	1,1	15,1	11,5	23,5	3	8,6	2	80				0	2						116	246	
VL	48450 HUSNES										93,5	73	25,1	14			11						
VL	48500 ROSENDAL										135,0	109	34,8	15			13						
VL	49080 ØVRE KROSSDALEN										123,6	108	35,5	14			10						
VL	49085 FOLGEFONNA SKI	7,6	2,1	10,6	4,9	15,8	30	0,3	13	78	110,0		33,3	15	0	0	9				281	88	
VL	49087 FOLGEFONNA SKI	7,4	2,6	10,6	4,8	16,6	1	-0,9	13					3	0						289	86	
VL	49220 ODDA - JORDAL	15,5	3,1	20,8	11,3	27,3	1	8,7	13		60,7		17,3	15	0	20	10				52	315	
VL	49245 SKARE									72	132,7		37,3	15			10						
VL	49351 TYSSEDAL IA																						
VL	49360 TYSSEDAL V										78,8		20,2	15			11						
VL	49420 SKJEGGEDAL	13,9	2,8	19,4	9,6	25,2	30	5,7	16	71	89,0		23,9	15	0	17	13				97	267	
VL	49490 ULLENSVANG FOI	16,6	2,7	21,5	12,8	27,4	30	9,1	16	67	101,7	135	29,5	14	0	19	11				37	347	
VL	49631 EIDFJORD II										87,1	141	26,0	15			8						
VL	49800 FET I EIDFJORD	11,8	2,7	17,0	6,8	23,7	1	2,3	16	71	78,8	135	23,8	15	0	6	9				155	205	
VL	50070 KVAMSØY	16,0	2,0	20,5	12,8	27,8	30	9,2	16	74	96,1	101	32,4	14	0	18	12	5,8	3	15	49	329	
VL	50110 KVAM - AKSNESET																						
VL	50150 HATLESTRAND										119,3	99	33,8	15			12						
VL	50175 AUSTEVOLL	13,3	1,2	16,4	11,1	23,7	3	7,6	1		88,8	106	31,8	14	0	3	11				110	240	
VL	50310 KVAMSKOGEN - J	12,7	2,0	17,0	8,9	24,1	1	5,6	16	79	136,4	88	40,9	15	0	5	13				129	231	
VL	50351 SAMNANGER II												57,9										

FY	STASJON	Tm	Av	Txm	Tnm	Txa	Txa-dt	Tna	Tna-dt	Rf	RR	RR%	Rxa	Rxa-dt	T0	T20	Rd1	Skd	Pe	Ov	Fyr	Vek
VL	50450 FANA - STEND										114,2	90	31,7	14			14					
VL	50500 FLESLAND	14,0	1,7	17,5	10,9	24,3	3	7,3	1	77	95,1	95	39,3	14	0	5	13	4,9	5	11	95	269
VL	50503 SÆDALEN										133,9	81	55,8	14			12					
VL	50540 BERGEN - FLORID	15,1	1,5	19,3	11,7	25,6	3	9,1	1	71	109,1	83	49,0	14	0	13	12	5,4	5	11	65	304
VL	50570 SKREDDERDALEN									82	119,4	82	43,5	14			13					
VL	50810 ÅSANE										110,6	88	43,9	14			13					
VL	50865 GULLFJELLET									80	161,2	82	48,0	14			13					
VL	51010 FOSSMARK	15,0	2,1	19,6	11,9	25,9	30	8,7	15	69	158,6	104	44,3	15	0	16	13				67	300
VL	51250 ØVSTEDAL										190,3	119	51,2	15			14					
VL	51440 EVANGER									73	106,2	98	27,5	15			13					
VL	51470 BULKEN	14,1	2,0	19,3	9,7	27,2	1	6,1	22	75	97,7	101	27,6	15	0	15	13				92	274
VL	51530 VOSSEVANGEN	15,7	2,2	21,4	10,7	29,2	1	7,5	7	69	71,4	111	18,5	14	0	19	10				55	321
VL	51800 MJØLFJELL UH	12,2	3,0	17,3	7,5	23,3	1	3,9	16	71	98,3	108	25,9	14	0	9	11				145	215
VL	51990 MYRKDALEN-VET	11,6	3,4	15,7	8,0	21,7	1	4,1	13	73	141,0	91	32,9	14	0	3	13				162	198
VL	52170 EKSINGEDAL										135,3	105	26,1	15			13					
VL	52310 MODALEN III	14,1	2,2	19,5	9,5	27,7	30	6,4	1	79	123,3	93	30,1	14	0	17	13				91	273
VL	52400 EIKANGER - MYR										119,4	92	34,0	14			13					
VL	52475 BLOMVÅG - SELE										88,0	103	33,5	14			10					
VL	52535 FEDJE	12,9	1,4	15,2	11,2	24,1	3	6,3	1	82					0	2					124	237
VL	52750 FRØYSET										139,3	97	42,7	14			12					
VL	52860 TAKLE	13,8	1,3	17,5	10,4	24,0	30	7,1	1	80	134,0	104	25,7	15	0	5	12				99	263
VL	52930 BREKKE I SOGN										168,8	95	31,2	14			13					
VL	52970 SØREBØ										97,0	99	23,0	14			14					
VL	52990 ORTNEVIK										73,5	107	16,8	14			11					
VL	53130 FRESVIK																					
VL	53160 JORDALEN - NÅSEN										101,6	103	21,7	15			12					
VL	53480 KLEVAVATNET	10,2	3,5	14,9	6,4	21,2	25	2,1	13	75	99,3	122	24,8	15	0	2	12				205	157
VL	53530 MIDTSTOVA	8,3	2,9	11,9	5,2	17,8	25	0,9	13	77	94,0	110	20,8	14	0	0	12				260	108
VL	53680 FLÅM - JOASETBE	11,3		16,2	7,6	22,4	1	3,1	16	73	77,5		15,0	14	0	4	10				172	188
VL	53700 AURLAND										47,2	117	13,0	21			9					
VL	54110 LÆRDAL IV	15,6	2,0	20,8	10,7	26,7	30	6,8	1	69	12,8	29	3,7	15	0	19	3				57	317
VL	54320 BORGUND - LO										54,2	128	14,0	15			9					
VL	54420 ØLJUSJØ PUMPEKRAFTVERK																					
VL	54600 MARISTOVA										68,1	118	14,0	20			10					
VL	54780 ØVRE ÅRDAL										54,4	110	10,0	15			8					
VL	55300 SKJOLDEN										56,8	124	9,9	12			10					
VL	55425 SPØRTEGGBU	5,9	3,2	9,4	3,4	16,2	1	-2,0	13						5	0					334	54
VL	55550 HAFSLO										50,9	84	9,5	18			9					
VL	55670 VEITASTROND										65,4	82	12,6	17			12					
VL	55700 SOGNDAL LUFTH.	13,2	2,2	17,9	8,8	25,3	1	4,9	16	73					0	12					116	245
VL	55730 SOGNDAL - SELSENG																					
VL	55770 NJØS	15,7	1,9	20,0	12,4	25,7	30	8,6	16	68	77,0	139	20,1	14	0	17	9				54	322
VL	55820 FJÆRLAND - BREI	14,0	1,4	20,1	8,8	27,1	30	3,5	1	82	83,2	98	15,7	14	0	17	12				91	270
VL	55928 BALESTRAND - BALE									74	86,2	92	18,2	14			12					
VL	55930 BALESTRAND BRANNSTASJON																					
VL	56010 HØYANGER VERK										141,5	119	26,9	14			15					
VL	56320 LAVIK										148,3	128	38,3	14			12					
VL	56400 YTRE SOLUND										88,8	102	28,2	14			10					
VL	56420 FURENESET	13,4	1,0	17,2	10,0	25,6	3	7,1	2	78	140,3	134	37,8	17	0	5	12				111	253
VL	56520 HOVLANDSDAL										163,1	97	31,0	14			14					
VL	56850 VIKSDALEN I GAULAR										114,3	110	20,0	14			14					
VL	56960 HAUKEDAL	12,7	1,7	18,3	7,6	25,9	1	3,8	19	78	126,9	107	27,3	15	0	11	14				130	231
VL	57000 FØRDE LH - BRIN	13,0	2,0	17,5	9,4	25,2	30	5,9	16	78					0	8					125	239
VL	57340 JØLSTER - KVAMS	8,5	1,7	11,9	6,1	19,7	1	0,7	15						0	0					254	115
VL	57390 SKEI I JØLSTER										111,9	112	21,6	14			12					
VL	57480 BOTNEN I FØRDE										156,0	107	36,7	12			13					
VL	57660 EIMHJELLEN																					
VL	57710 FLORØ LUFTHAM	13,6	1,6	16,7	10,9	25,0	3	7,1	19	78					0	4					107	257
VL	57770 YTTERØYANE FYR	12,4	1,3							83											137	223
VL	57790 MYKLEBUSTFJELL	9,5	1,4	12,9	7,0	21,2	1	2,6	15						0	1					225	137
VL	57810 SVELGEN II										122,7	96	23,0	12			14					
VL	57850 DAVIKNES										97,7	90	19,1	15			13					
VL	57940 ÅLFOTEN II										82,3	81	16,0	15			11					
VL	57990 GJENGEDAL										140,1	102	30,0	17			14					
VL	58070 SANDANE	14,6	1,6	19,4	10,4	25,4	3	6,3	19	74	64,8	94	19,1	17	0	11	12				75	290
VL	58100 SANDANE LUFTH.	14,8	2,1	18,9	11,5	25,0	3	7,1	19	70					0	10					74	293
VL	58320 MYKLEBUST I BREIM										85,2	76	16,8	12			12					
VL	58390 INNVIK - HEGGDAL										71,5	95	15,5	12			11					

FY	STASJON	Tm	Av	Txm	Tnm	Txa	Txa-dt	Tna	Tna-dt	Rf	RR	RR%	Rxa	Rxa-dt	T0	T20	Rd1	Skd	Pe	Ov	Fyr	Vek		
VL	58480 OLDEDALEN										81,7	106	22,8	17								12		
VL	58780 NORDFIORDEID - NYMARK										89,5	100	21,4	15								11		
VL	58860 TROLLEDALSEGG,	7,9	1,6	11,2	5,6	19,6	1	0,5	15						0	0						275	96	
VL	58900 STRYN - KROKEN	13,7	1,7	18,9	8,9	25,8	1	4,1	19 75	79,3	93	17,2	14	0	11	11						103	260	
VL	59110 KRÅKENES	12,2	1,4	14,3	10,5	23,2	3	7,1	1 79						0	2						144	217	
VL	59250 REFKVIK										80,0	83	19,2	12								10		
VL	59450 STADLANDET	12,6	1,0							80	173,6	126	39,6	12								14	134	228
MR	58960 HORNINDAL	12,7		17,8	8,2	25,5	1	4,1	19 76	88,0	86	18,0	12	0	8	13							130	230
MR	59680 ØRSTA-VOLDA LL	13,6	1,7	18,0	9,2	25,1	3	4,8	19 75						0	9							106	257
MR	59695 ØRSTA - EITREFJE	10,1	2,1	13,6	7,0	20,2	1	2,8	15 84	114,9	120	25,6	12	0	1	12							206	155
MR	59800 SVINØY FYR	11,9	1,3	13,7	10,5	21,9	3	6,9	1 84						0	2							153	207
MR	60190 ROALDSHORNET	7,9	2,0	11,2	5,1	17,5	1	-1,1	15						1	0							274	96
MR	60240 ÅKERNESET									81														
MR	60500 TAFJORD	14,4	1,7	19,0	10,7	26,4	2	6,9	16 74	36,7	65	5,4	14	0	13	12						86	281	
MR	60640 VALLDAL - MURI	14,9	1,7	19,7	11,3	26,7	3	7,3	16	40,5	62	8,2	14	0	14	11						69	297	
MR	60650 LINGE									80	40,0	54	8,6	14								10		
MR	60800 ØRSKOG	13,9	1,6	17,9	10,2	25,6	3	6,2	16 81	75,7	77	21,1	12	0	7	12						98	266	
MR	60810 LEBERGSFJELLET	9,9	1,4												0	3							212	149
MR	60945 ÅLESUND IV	13,7	1,6	18,0	10,6	26,1	3	7,4	16 90						0	6							102	262
MR	60990 VIGRA	12,8	1,4	16,2	9,5	24,3	3	5,3	1 81						0	3							127	233
MR	61060 REKDAL	12,9	1,4	16,3	10,0	23,6	3	6,2	16 81						0	5							124	236
MR	61340 ÅNDALSNES - KAI	13,7	1,6	17,8	10,2	26,6	4	6,0	16	84,5	100	28,7	11	0	7	13						103	260	
MR	61410 MANNEN	7,0	2,4	10,9	4,4	17,8	2	-1,0	16 79	50,9	53	9,0	12	3	0	11						299	77	
MR	61420 MARSTEIN	13,9	1,6	19,0	9,7	27,2	10	5,6	16 75	48,5	63	9,2	14	0	10	11						98	266	
MR	61820 ERESFIORD									65,2	56	12,1	15			14								
MR	62270 MOLDE LUFTHAV	14,5	2,0							73													82	285
MR	62295 MOLDE - HINDAL	12,3	1,4	17,0	8,6	25,5	1	4,8	16 78	61,8	55	17,5	12	0	8	9						142	219	
MR	62480 ONA II	11,9	1,2	14,0	10,3	21,8	4	7,3	2 82						0	1							152	208
MR	62700 HUSTADVATN	12,5	1,2	16,3	8,9	24,7	3	5,0	16 85	135,0	101	56,7	12	0	4	10						137	225	
MR	62900 EIDE PÅ NORDMØRE									125,4	97	32,6	12			12								
MR	62980 GJEMNES - REINS	7,7	1,4																				281	90
MR	63100 ØKSENDAL										62,4	71	9,9	12								14		
MR	63420 SUNNDALSØRA II	14,4	1,3	18,7	11,1	27,5	4	6,8	16 73	56,1	70	12,9	12	0	10	15	5,8	5	17			88	282	
MR	64300 KRISTIANSUND - KARIHOLA											33,6												
MR	64320 KRISTIANSUND ELVERK																							
MR	64330 KRISTIANSUND LI	12,9	1,5	16,2	10,2	24,7	4	6,4	16 75						0	4							125	238
MR	64510 TINGVOLL	13,9	1,6	18,3	10,4	26,5	4	6,5	16 76	74,4	75	14,2	12	0	9	13						97	268	
MR	64700 INNERDALEN	12,0	1,9	17,2	7,6	24,6	1	3,4	16 79	84,0	56	9,7	15	0	10	17						149	211	
MR	64760 SURNADAL - SYLTE									72														
MR	64870 TÅGDALEN	12,1	2,1	16,8	8,2	25,0	1	3,0	16 71			19,7			0	8							149	213
MR	65310 VEIHOLMEN	12,1	1,5	13,9	10,7	19,7	4	7,6	16 88						0	0							148	212
MR	65370 SMØLA - MOLDSTAD										85,0	126	20,1	12								13		
TL	10300 HÅSJØEN - SOLGLØTT										84,6	140	15,9	21								12		
TL	10380 RØROS LUFTHAVI	11,9	2,3	18,0	5,7	23,2	10	-0,9	23 71	79,5	137	18,6	21	1	13	11	5,5	6	14			154	206	
TL	10600 AURSUND										80,8	119	14,5	21								13		
TL	10800 SØLENDET	11,2	2,5	16,8	6,2	22,0	10	1,6	16 74	82,5	136	17,7	15	0	10	13							173	187
TL	63630 TROLLHEIMEN - S	5,8	2,9	9,7	3,3	16,9	1	-2,7	16						6	0							335	55
TL	63705 OPPDAL - SÆTER	12,5	2,6	17,8	8,2	24,5	1	3,0	16 71	39,1	71	12,9	21	0	10	8						136	225	
TL	63820 DRIVDALEN	12,2	2,5	18,2	7,4	24,7	1	3,0	16 70	43,5	46	14,4	21	0	11	11						143	217	
TL	65230 HEMNE - LENES										67,7	73	13,0	12								11		
TL	65451 HITRA - SANDSTA	12,8	1,6	17,1	9,6	24,4	3	5,5	16 81			0,0			0	7							125	235
TL	65940 SULA	12,0	1,3	14,4	10,1	20,4	4	7,0	16 80						0	1							150	210
TL	66150 ORKDAL - THAMS	13,7	1,9	17,4	10,8	24,2	4	6,2	16 75	34,1	55	8,3	12	0	8	8						100	262	
TL	66620 RENNEBU - RAMSTAD										71,2	89	36,2	7								10		
TL	67140 SKJETLEIN										72	50,6	72	7,6	14							12		
TL	67280 SOKNEDAL	13,4	2,3	19,3	8,4	27,9	2	3,1	16 77	50,9	60	12,7	7	0	14	10						111	252	
TL	67560 KOTSØY	14,1	2,2	20,6	9,1	28,1	2	4,1	23 75	45,0	47	7,6	22	0	18	12						89	274	
TL	67780 ÅLEN										60,2	85	14,9	15								11		
TL	68010 TRONDHEIM - HØVRINGEN										71	48,8	10,1	14								10		
TL	68050 LADE										71	46,9	70	8,1	14							11		
TL	68120 SAUPSTAD	14,0	2,2	19,5	9,6	27,6	3	4,3	16 74	48,5	58	8,8	21	0	11	11						98	270	
TL	68125 SVERRESBORG	13,2	1,9	17,6	9,5	24,4	2	3,6	16 76	64,8	71	12,6	14	0	9	11						117	247	
TL	68230 TRONDHEIM - RISVOLLAN										76	53,1	71	9,4	14							10		
TL	68270 LØKSMYR										66,6	67	10,0	14								13		
TL	68290 SELBU II	14,0	2,3	19,5	9,1	27,7	2	4,4	23 72	49,7	61	10,3	12	0	11	12						96	270	
TL	68420 AUNET										83,7	92	13,1	9								12		
TL	68840 STUGUDAL - KÅSEN										102,8	115	15,1	15								13		
TL	68860 TRONDHEIM - VC	14,0	2,2	18,3	10,5	25,8	3	5,3	16 72	51,1	71	8,0	14	0	9	10						102	269	

FY	STASJON	Tm	Av	Txm	Tnm	Txa	Txa-dt	Tna	Tna-dt	Rf	RR	RR%	Rxa	Rxa-dt	T0	T20	Rd1	Skd	Pe	Ov	Fyr	Vek
TL	69020 RANHEIM									71	49,2	63	8,8	14			10					
TL	69100 VÆRNES	14,7	2,1	19,8	10,3	28,9	2	4,5	30	72	54,8	72	9,3	14	0	13	12	4,4	6	8	82	291
TL	69150 KVITHAMAR	14,6	2,2	20,0	10,0	28,4	2	3,9	30	70	54,5	64	11,3	14	0	13	12				85	289
TL	69380 MERÅKER - VARD	14,0	2,1							70	76,2	92	9,0	7			13				97	269
TL	69420 KLUKSDAL										131,3	134	38,5	9			12					
TL	69550 ØSTÅS I HEGRA																					
TL	69655 FROSTA	14,9	2,3	20,0	11,0	28,7	2	6,0	30	71	43,4	59	8,6	12	0	14	8				82	296
TL	69960 BURAN										57,1	63	12,1	12			13					
TL	70510 VERA II										99,1	97	17,5	12			15					
TL	70680 MÆRE III	14,4	2,0	19,7	9,7	27,7	2	5,2	26	70	61,6		13,8	12	0	13	12				93	283
TL	70820 UTGÅRD										60,0	87	20,7	12			12					
TL	70850 SNÅSA - KJEVLIA	13,4	2,0	19,1	7,4	27,1	3	1,4	23	70	47,1	53	14,7	12	0	12	13				115	252
TL	70930 SNÅSA - NAGELHUS										74,3	88	16,8	12			15					
TL	71000 STEINKJER - SØNDRE EGGE									69	50,9	85	20,5	12			11					
TL	71200 MOSVIK - TRØAHAUGEN										49,9	71	7,1	12			11					
TL	71280 LEKSVIK - MYRAN										68,8	76	16,4	15			12					
TL	71320 RISSA III	13,7	1,7	18,4	10,1	26,2	3	4,9	16	74	56,2	57	10,8	16	0	9	11				105	261
TL	71550 ØRLAND III	13,1	1,4	17,2	9,8	25,5	3	5,9	16	79	60,3	88	13,9	12	0	6	11	5,6	5	13	119	243
TL	71780 ÅFJORD II	13,2	1,2	18,0	8,7	27,6	3	4,2	26	80	81,7	72	17,0	15	0	7	10				118	245
TL	71810 ÅFJORD - MOMYR										80,4	54	17,1	14			11					
TL	71850 HALTEN FYR	11,9	1,5	13,8	10,4	18,9	2	7,2	16	84					0	0					153	207
TL	71900 BESSAKER										46,9	55	8,5	12			12					
TL	71990 BUHOLMRÅSA FY	12,4	1,4	15,1	10,6	23,1	1	7,2	16	80					0	5					137	223
TL	72580 NAMSOS LUFTHA	13,9	2,4	18,9	9,3	27,8	2	4,7	16	72					0	10					104	266
TL	72650 OVERHALLA - UNNSET										67,4	78	14,5	12			13					
TL	72710 OVERHALLA - SKOGMO									71	54,8		13,2	12			11					
TL	73250 SØRLI										61,0	91	12,7	12			15					
TL	73550 GARTLAND	13,4	2,0	19,3	7,3	28,0	3	1,8	26	74	74,9	85	16,5	12	0	11	13				113	253
TL	73800 TUNNSJØ										53,0	74	11,3	12			13					
TL	74350 NAMSSKOGAN	13,5	2,0	19,1	7,5	27,0	3	2,2	23	70	67,9	90	14,2	12	0	11	17				112	254
TL	75020 OTTERØY										59,5	67	12,3	12			10					
TL	75100 LIAFOSS										98,8	69	47,0	14			14					
TL	75220 RØRVIK LUFTHAV	12,7	1,9	16,7	9,0	26,2	2	5,4	1	79					0	7					131	231
TL	75410 NORDØYAN FYR	12,0	1,6	14,6	10,2	22,3	2	6,0	16	82					0	2					150	210
TL	75550 SKLINNA FYR	11,6	1,6	13,7	10,1	21,8	2	6,2	16	81					0	1					161	199
NO	76100 ØKSNINGØY										82,7	84	14,5	16			14					
NO	76240 SØMNA - KVALØY	11,0	1,7	13,7	8,6	23,4	2	3,4	16	82					0	4					185	179
NO	76250 SØMNA - STEIN										75,3	82	14,6	12			12					
NO	76330 BRØNNØYSUND I	13,0	1,8	16,8	9,7	25,5	2	5,7	16	78					0	8					125	239
NO	76450 VEGA - VALLSJØ	12,1	1,5	15,1	9,5	22,8	2	5,3	23	81	45,4	71	8,3	18	0	4	10	3,7	7	0	147	214
NO	76530 TJØTTA									76	91,5	129	16,2	18			11					
NO	76750 SANDNESSJØEN I	12,6	1,3	15,9	9,5	23,3	2	4,6	16	78					0	7					135	228
NO	77230 MOSIØEN LUFTH	13,3	2,2	18,1	8,4	27,1	2	3,4	26	69	73,5	125	12,9	14	0	11	11				117	248
NO	77280 LAKSFORS									71	87,8	147	14,5	13			9					
NO	77425 MAJAVATN V	12,3	2,3	17,7	6,8	26,7	3	2,0	23	70	75,9	119	15,5	12	0	10	13				144	218
NO	77490 KAPPFJELLET	7,7	2,3	11,0	5,3	19,2	3	-1,4	16						2	0					280	95
NO	78360 SELJELIA	12,5	1,6	17,6	8,3	26,2	2	2,3	16	73	106,0	171	17,2	14	0	11	13				138	226
NO	79220 SKAMDAL	12,6	1,5	17,1	9,0	25,9	2	4,2	16	73	110,7	144	18,4	14	0	8	11				136	227
NO	79600 MO I RANA LUFTI	12,9	2,1	17,9	7,9	26,4	10	2,6	26	70					0	11					128	238
NO	79700 STORFORSHEI	12,6	1,8	17,7	7,0	26,0	4	1,7	23	71	93,1	143	17,9	14	0	11	12				135	229
NO	79764 HJARTÅSEN	11,6	1,8	17,1	6,6	25,0	10	2,2	26	70	61,3	95	11,3	14	0	11	12	6,1	4	20	161	199
NO	80102 SOLVÆR III	12,0	1,3	14,9	10,0	25,3	2	5,5	16	77					0	3					150	211
NO	80200 LURØY	11,9	1,3	15,6	8,5	24,7	2	3,5	26	75	188,3	101	26,2	14	0	8	18				157	207
NO	80340 TRÆNA - HUSØY										44,7	97	10,6	15			12					
NO	80610 MYKEN	11,2	1,5	13,3	9,6	20,8	2	5,8	16	79	24,2	59	5,0	13	0	1	10	5,7	4	16	175	185
NO	80700 GLOMFJORD	12,4	1,5	16,1	9,4	22,6	4	4,8	16	69					0	7					135	214
NO	80705 GLOMFJORD - SK	9,3	1,6	12,3	6,9	20,2	4	0,7	16	78	117,0	70	19,8	16	0	1	12				230	133
NO	80707 GLOMFJORD - TV	7,3	2,4																		292	82
NO	80740 REIPÅ	12,1	1,5	16,2	8,2	24,4	2	4,0	1	80	101,3	104	23,0	15	0	7	12	5,4	5	14	147	214
NO	80880 SANDHORNØYA -	8,2	1,5	11,0	5,9	19,3	2	0,4	16						0	0					263	105
NO	81650 SALTAL - NORDI	12,9	1,7	18,8	7,5	27,0	4	2,5	1	70	21,2	42	8,3	12	0	11	5				124	238
NO	81775 LØNSDAL STASJO	10,9	2,2	15,7	6,5	23,0	4	1,9	16	65	20,9	48	8,6	12	0	5	5				183	177
NO	82000 SETSÅ	12,0	1,1	16,8	7,8	26,8	2	3,6	1	74	54,2	77	19,9	12	0	8	10				150	211
NO	82110 VALNESFJORD	12,4	1,3	16,8	8,9	25,0	2	4,7	16	74	22,2	24	10,3	16			5				140	223
NO	82290 BODØ VI	12,1	1,3	15,7	8,8	24,7	2	5,0	16	75	65,6	101	13,6	13	0	6	11	5,9	3	16	149	214
NO	82310 BODØ - SKIVIKA									81	55,7	101	7,3	15			13					
NO	82410 HELLIGVÆR II	11,1	1,3	13,8	9,1	21,2	2	5,6	16	80					0	1					176	184
NO	82650 VALLJØRD										87,9	113	21,9	12			10					

FY	STASJON	Tm	Av	Txm	Tnm	Txa	Txa-dt	Tna	Tna-dt	Rf	RR	RR%	Rxa	Rxa-dt	T0	T20	Rd1	Skd	Pe	Ov	Fyr	Vek	
NO	82720 SISOVATNET	6,6	1,8	10,6	3,4	17,8	10	-0,2	16		181,4	113	30,2	19	1	0	16				311	58	
NO	82840 STYRKESNES - HESTVIKA																						
NO	83300 STEIGEN										61,0	82	11,3	16			13						
NO	83520 TØMMERNESET										83,4	107	20,0	19			11						
NO	84070 BJØRKÅSEN										84,0	113	14,1	12			12						
NO	84190 SKJOMEN - STIBERG																						
NO	84210 LOSISTUA	6,8	1,3	10,6	3,5	17,6	11	0,0	16	83	63,2	124	24,7	12	0	0	11				305	63	
NO	84500 STRAUMSNES	11,3	1,0	15,4	7,8	24,2	2	2,8	17	67	95,9	139	28,0	12	0	4	12				173	190	
NO	84630 NARVIK - FAGERN	5,3	0,9	8,1	3,0	16,7	2	-2,2	16							5	0				351	53	
NO	84701 NARVIK SENTRUM	12,1		16,1	9,0	25,3	2	4,5	17	71	57,2		24,2	12	0	5	11				150	212	
NO	84880 KATTERAT	10,0	0,9	14,5	6,6	23,0	3	1,4	17	70	96,0	90	24,6	12	0	5	14				209	152	
NO	84900 BJØRNFJELL	8,7	1,4	13,0	5,2	20,5	3	-0,2	17	74	89,2	126	19,8	12	1	1	11				250	113	
NO	84970 EVENES LUFTHAV	11,8	1,7	15,8	8,3	24,9	2	4,1	17	74					0	5					157	205	
NO	85040 ROTVÆR	10,8	1,0	13,6	9,0	21,0	2	5,9	16	78					0	1					186	175	
NO	85380 SKROVA FYR	11,2	0,6	13,8	9,1	21,0	2	5,4	16	77					0	3					174	187	
NO	85450 SVOLVÆR LUFTHAV	11,1	1,0	14,1	8,7	21,6	4	4,8	17	77					0	2					177	183	
NO	85560 LEKNES LUFTHAV	10,9	1,2	14,3	8,0	21,2	2	3,7	17	80	60,0	140	10,0	16	0	4	14				183	177	
NO	85840 VÆRØY HELIPOR	10,5	1,2	13,0	8,9	19,4	4	5,4	16	78					0	0					194	166	
NO	85890 RØST LUFTHAVN	10,5	1,4	12,7	8,7	17,9	2	5,8	14	82	37,7	102	7,1	15	0	0	11				194	166	
NO	86070 VESTVÅGØY - HIMMELTINDEN																						
NO	86520 SORTLAND - KLEI	11,1	1,1	15,1	7,8	23,3	2	2,5	17	75	60,7	84	10,2	19	0	4	15				176	184	
NO	86600 STOKMARKNES LI	11,1	1,4	14,5	7,9	22,5	2	2,5	17	82					0	3					178	182	
NO	86740 BØ I VESTERÅLEN	10,6	0,8	13,1	8,5	20,9	6	5,4	16	78	33,6	82	8,7	13	0	1	10				193	167	
NO	87000 ÅNSTADBLÅHEIA	7,9	2,1	10,9	5,5	20,4	2	0,5	16						0	1					273	95	
NO	87110 ANDØYA	10,3	1,4							78	57,7	107	8,3	19			15	6,4			201	159	
NO	87120 ANDØYA - TROLL	7,4	1,4	10,3	5,1	18,6	2	1,0	14						0	0					287	81	
TF	87640 HARSTAD STADIC	11,7	1,8	15,7	8,5	25,0	2	4,0	17	70	27,6	71	7,1	19	0	3	9				161	201	
TF	87772 SÆTERTINDEN VE	3,9	1,5	6,2	2,0	15,3	4	-3,0	16						8	0					393	30	
TF	88100 BONES I BARDU	10,6	0,9	15,4	5,4	23,1	3	-0,2	23	71	63,6	101	20,2	12	2	6	10				193	167	
TF	88200 SENJA - LAUKHELLA										64,7	120	11,3	14			10						
TF	88460 GRUNNFARNES										97,6	128	17,4	19			17						
TF	88660 BOTNHAMN										68,1	124	16,5	19			16						
TF	88690 HEKKINGEN FYR	10,0	1,0	13,3	7,6	19,3	10	4,6	16	82					0	0					209	151	
TF	89010 KISTEFJELL	4,1	1,3	6,8	2,0	14,6	6	-2,4	16						8	0					388	27	
TF	89350 BARDUFLOSS	12,2	1,5	17,0	7,3	25,8	3	2,2	17	67	32,2	71	11,0	12	0	8	6	5,9	2	18	146	217	
TF	89940 DIVIDALEN II	11,6	1,4	17,8	4,4	25,7	3	-1,7	6	62	40,6	70	13,0	13	3	10	7				161	199	
TF	89980 TAMOKDALEN	10,7	1,5	15,9	5,4	24,5	3	-0,3	17	68	72,2	102	26,7	12	1	5	8				189	171	
TF	89985 SJUFJELLET	3,9	0,7																		393	14	
TF	90100 MALANGEN - PÅL	10,8	1,8	15,0	6,7	24,2	3	2,1	6	70	70,2	93	11,5	12	0	3	13				185	175	
TF	90110 MORTENHALSSK	6,0	1,2	8,8	3,8	16,4	2	-0,9	16						3	0					329	58	
TF	90400 TROMSØ - HOLT	10,5	1,0	14,4	7,5	23,3	2	4,5	16	73	64,3	127	13,7	19	0	3	14				195	165	
TF	90450 TROMSØ	10,6	1,1	14,7	7,2	23,9	3	3,9	6	71	63,9	110	12,3	19	0	3	14	5,9	4	18	193	167	
TF	90490 TROMSØ - LANGT	10,3	1,0	13,7	7,1	22,1	2	0,6	26	73	51,6	97	12,5	19	0	2	12	5,5	4	14	200	160	
TF	90495 STAKKEVOLLAN										56,1	106	7,9	12			15						
TF	90510 TROMSDALEN										62,1	112	16,0	19			13						
TF	90560 KVALØYSLETTA										27,5	47	10,7	19			7						
TF	90650 GRUNNFJORD - STAKKEN										71,5	150	13,1	19			13						
TF	90720 MÅSVIK	9,6	0,7	12,5	7,3	20,0	3	3,9	6	80					0	1					222	138	
TF	90760 FAKKEN	9,4	1,7	12,8	6,9	22,1	3	4,1	16	76					0	1					227	133	
TF	90800 TORSVÅG FYR	9,4	0,9	12,4	7,2	20,4	3	4,4	16	78					0	1					229	132	
TF	91080 YTRE HOLMEBUKT										77,0	154	23,1	12			13						
TF	91120 LYNGEN - GJERDE	7,9	2,2	11,2	5,1	19,0	3	0,4	16	81					0	0					274	93	
TF	91130 LYNGEN - GJERDA	6,7	1,6	10,4	3,7	15,8	3	0,5	6						0	0					311	57	
TF	91150 LYNGEN - URA										43,0	81	10,5	12			7						
TF	91180 LENANGSSTRAUM	10,6	1,8							75			8,9								193	167	
TF	91380 SKIBOTN II	12,5	1,9	17,2	7,6	26,5	3	3,4	6	62	37,6	118	16,9	13	0	7	4				136	226	
TF	91430 RIHPOJAVRI	9,7	2,4	14,1	5,5	21,9	3	1,1	6						0	2					220	141	
TF	91500 NORDNESFJELLET										43,1	112	14,3	12			5						
TF	91530 GAMANJUNNI	3,6	1,3	6,3	1,3	12,7	2	-4,0	16	82	52,5		19,0	13	9	0	9				401	26	
TF	91551 BIRTAVARRE - HC	12,8	1,8	17,4	8,1	25,4	3	2,3	17	69	30,8		12,5	13	0	7	5				131	233	
TF	91725 SKJERVØY										64,4	139	17,2	13			12						
TF	91729 ARNØYA - TROLLTINDEN																						
TF	91740 SØRKRJOSEN LUFT	11,3	1,4	15,6	7,7	24,1	3	4,2	17	71					0	4					171	189	
TF	92350 NORDSTRAUM I H	11,1	1,3	15,2	8,0	23,8	3	4,4	16	73	43,5	111	33,0	13	0	4	5				178	182	
TF	92500 LANGFJORDJØKELEN																						
TF	92650 NUVSVÅG	10,1	1,4	14,6	6,5	21,7	3	2,0	6	72	108,6	101	24,1	13	0	2	15				207	153	
TF	92750 HASVIK LUFTHAV	9,6	1,0	13,1	7,0	21,6	3	4,2	2	79					0	2					221	139	
TF	92860 ØKSFJORD - DEAL	7,3	2,1	10,6	4,7	17,3	3	0,3	16						0	0					292	79	

FY	STASJON	Tm	Av	Txm	Tnm	Txa	Txa-dt	Tna	Tna-dt	Rf	RR	RR%	Rxa	Rxa-dt	T0	T20	Rd1	Skd	Pe	Ov	Fyr	Vek	
TF	92910 SOPNESBUKT										55,5	133	31,8	13			10					303	66
TF	93000 HASVIK - SLUSKFJ	6,9	1,9							86													
TF	93140 ALTA LUFTHAVN	11,6	1,5	15,7	8,1	23,7	3	4,8	15	67	57,4	145	34,9	13	0	4	5					164	197
TF	93301 SUOLOVUOPMI -	10,8	2,8	16,1	5,3	23,0	11	0,7	6	63	75,6	151	53,2	13	0	6	3					187	173
TF	93700 KAUTOKEINO	12,7	2,8	17,7	6,5	25,2	3	1,6	7	57	62,2	107	33,6	13	0	9	4	5,7	3	13		136	230
TF	93900 SIHCCAJAVRI	12,1	3,0	17,3	6,4	25,1	3	1,8	16	61	32,6	44	14,0	13	0	8	7	5,4	3	7		151	212
TF	94230 ROGNSUNDET	9,3	1,2																			231	129
TF	94280 HAMMERFEST LU	9,5	1,9	13,0	6,7	20,8	3	3,4	7	78	65,1	121	39,3	13	0	1	10					225	135
TF	94500 FRUHOLMEN FYR	8,0	1,0	10,4	6,3	17,8	12	4,0	2	84				0	0							269	91
TF	94680 HONNINGSVÅG L	9,5	2,6	12,7	6,9	21,9	3	0,0	30	75	60,8		17,4	13	0	1	11					226	134
TF	94870 OLDERFJORD																						
TF	95350 BANAK	12,6	3,0	17,7	8,1	26,9	11	3,5	7	63				0	6							141	227
TF	95590 BØRSELV II										55,7	113	29,5	13			9						
TF	96220 LEBESBY - KARLMYHR										42,2	89	8,5	13			11						
TF	96310 MEHAMN LUFTH.	10,0	2,5	13,7	6,9	25,4	12	0,0	7	72	29,6		8,8	19	0	3	8					210	150
TF	96400 SLETTNES FYR	8,9	2,2	12,0	6,6	26,3	12	2,9	7	77				0	2							244	116
TF	96600 GAMVIK - SKJÅNES										27,4	64	9,7	19			9						
TF	96850 TANA BRU	11,9	3,1	17,5	7,3	28,5	3	1,9	7	64	25,3	68	5,0	19	0	8	9					159	208
TF	96931 POLMAK TOLLSTED										28,0	59	7,0	29			9						
TF	97251 KARASJOK - MAR	13,0	2,9	18,8	6,6	26,7	3	0,3	6	58	28,4	54	8,0	13	0	11	6	5,4	2	10		126	240
TF	97350 CUOVDATMOHI	12,0	2,7	17,4	5,1	25,0	3	-0,4	17	59	46,2	86	29,0	13	2	8	4	5,3	5	9		151	211
TF	97710 ISKORAS II	9,9	3,4	14,8	5,9	23,4	3	0,7	17	65				0	5							214	148
TF	98090 BERLEVÅG LUFTH	9,8	2,7	13,2	6,9	25,9	12	1,2	7	75				0	2							218	143
TF	98360 BÅTSFJORD - STR.	9,5	3,0	13,8	6,2	24,9	12	0,0	7	71				0	3							225	136
TF	98400 MAKKAUR FYR	9,7	2,7	12,8	7,3	25,7	12	2,9	7	74				0	3							219	142
TF	98550 VARDØ RADIO	9,1	2,1	12,4	6,7	22,2	11	2,7	7	77	25,6	56	9,9	16	0	1	5					237	123
TF	98580 VARDØ LUFTHAV	9,3	2,6	13,2	6,5	25,2	11	0,0	6	78				0	3							231	130
TF	98790 VADSØ LUFTHAVI	10,9	3,4	15,1	7,2	24,6	3	0,8	7	70				0	6							187	177
TF	99340 ØVRE NEIDEN										48,8	73	10,0	28			11						
TF	99370 KIRKENES LUFTH/	12,5	3,8	17,0	8,6	27,1	11	3,2	7	65				0	8							148	226
TF	99460 PASVIK - SVANVIK	13,4	3,7	18,8	7,5	27,0	11	-0,6	7	66	46,4	69	22,3	16	1	10	7					123	251
TF	99500 SKOGFOSS										43,4	72	18,5	16			10						
TF	99540 NYRUD	14,1	3,7	19,6	7,9	28,1	11	0,9	7	65	52,9	71	19,2	16	0	12	7					108	272
SV	99710 BJØRNØYA	3,4	0,5	5,0	2,2	7,8	28	-0,9	14	92	39,9	203	6,5	14	2	0	10	7,0	2	26		407	4
SV	99720 HOPEN	1,0	0,4	2,5	-0,2	8,0	2	-2,2	14	93	40,9	230	14,5	15	17	0	6	7,0	1	25		479	0
SV	99735 EDGEØYA - KAPP	1,0									88											481	0
SV	99740 KONGSØYA	-0,3		1,2	-1,8	4,0	20	-4,4	1	90				26	0							520	0
SV	99752 SØRKAPPØYA	1,7		2,8	0,8	4,7	22	-1,9	14	92				4	0							459	0
SV	99754 HORNSUND	2,4		4,2	1,1	6,2	17	-1,6	14	83	38,0		13,2	10	4	0	5	6,7	0	20		438	0
SV	99760 SVEAGRUVA	3,3	0,4	5,4	1,6	10,5	26	-1,2	14	76				4	0							412	3
SV	99765 AKSELØYA	2,0		3,6	0,8	7,9	30	-1,5	14	84				8	0							452	0
SV	99790 ISFJORD RADIO	2,6									86	11,3	3,0	1			4					432	1
SV	99840 SVALBARD LUFTHAVN																						
SV	99870 ADVENTDALEN										81												
SV	99880 PYRAMIDEN	3,7		5,5	2,2	11,3	27	-0,9	14	75				2	0							400	9
SV	99910 NY-ÅLESUND										81	19,6	140	10,5	3		4	6,3	1	17			
SV	99927 VERLEGENHUKEN	0,1									87											507	0
SV	99935 KARL XII-ØYA	-0,6									94											530	0
SV	99938 KVITØYA	-0,6									88											529	0
JM	99950 JAN MAYEN	3,6	0,5	5,2	2,2	10,3	30	-0,5	13	90	58,0	244	15,1	26	3	0	11	7,2	0	23		403	4
DM	99990 TROLL I ANTARKT	-22,3		-19,6	-25,3	-6,6	29	-34,2	12	44			0,2	30	0			3,0	15	7		1179	0

Tm: Middelttemperatur

Av: Middelttemperatur, avvik fra normaltemperatur

Txm: Middel av maksimumtemp.

Tnm: Middel av minimumtemp.

Txa: Absolutt maksimumtemperatur

dt: Dato som Txa er målt

Tna: Absolutt minimumtemp.

dt: Dato som Tna er målt

Rf: Relativ fuktighet

RR: Nedbør totalt

RR%: Nedbør i % av normalnedbør

Rxa: Største døgnsnedbør

dt: Dato som Rxa er målt

T0: Antall døgns med Tmin &lt; 0°C

T20: Antall døgns med Tmax &gt;= 20°C

Rd: Antall døgns med nedbør &gt;= 0.1 mm

Rd1: Antall døgns med nedbør &gt;= 1.0 mm

Skd: Samla skydekke i 8-deler

Pe: Antall penneværsdager

Ov: Antall overskyede dager

Fyr: Fyringsgraddager, base 17°C

Vek: Vekstgraddager, base 5°C

## Rekorder

Data fra vær- og nedbørstasjoner som rapporterer daglig, og som har vært i drift femten år eller mer. "Start" angir første år med lokale juni-målinger. \* betyr tangering av rekord.

### Stasjoner med ny juni-rekord for døgnedbør

Stnr	Navn	Kommune	mm	Dato	Start	Forrige	mm
49631	Eidfjord II	Eidfjord (Vestland)	26,0	15	2003	10.06.2017	24,8
50539	Bergen - Florida UiB	Bergen (Vestland)	52,9	14	2003	02.06.2011	51,6
93140	Alta lufthavn	Alta (Troms og Finnmark)	34,9	13	1963	20.06.2006	34,2
93301	Suolovuopmi - Lulit	Kautokeino (Troms og Finnmark)	53,2	13	2004	08.06.2016	28,4

### Stasjoner med ny juni-rekord for lav månedsnedbør

Stnr	Navn	Kommune	mm	Start	Forrige	mm
30380	Godal	Skien (Vestfold og Telemark)	40,0	2003	2014	44,3
32890	Høydalsmo II	Tokke (Vestfold og Telemark)	40,3	2006	2009	44,5

### Stasjoner med ny juni-rekord for høy månedsmiddeltemperatur

Stnr	Navn	Kommune	°C	Start	Forrige	°C
25830	Finsevatn	Ulvik (Vestland)	7,7*	2003	2018	7,7
33890	Vågsli	Vinje (Vestfold og Telemark)	11,8	1995	2018	11,7
51800	Mjølfjell Uh	Voss (Vestland)	12,2	1999	2018	12,0

### Stasjoner med ny juni-rekord for maksimumstemperatur

Stnr	Navn	Kommune	°C	Dato	Start	Forrige	°C
96310	Mehamn lufthavn	Gamvik (Troms og Finnmark)	25,4	12	2003	29.06.2013	24,2
98090	Berlevåg lufthavn	Berlevåg (Troms og Finnmark)	25,9	12	2003	30.06.2013	25,6
98580	Vardø lufthavn	Vardø (Troms og Finnmark)	25,2	11	2007	25.06.2013	24,1
98790	Vadsø lufthavn	Vadsø (Troms og Finnmark)	24,6	03	2003	29.06.2013	24,0