

Været i Norge

Klimatologisk månedsoversikt
Februar 2016

Stein Kristiansen,
Jostein Mamen, Hanna Szewczyk-Bartnicka



Strålende vintervær på Breiborg i Rogaland på skuddårsdagen. Foto: Alf Bringedal.

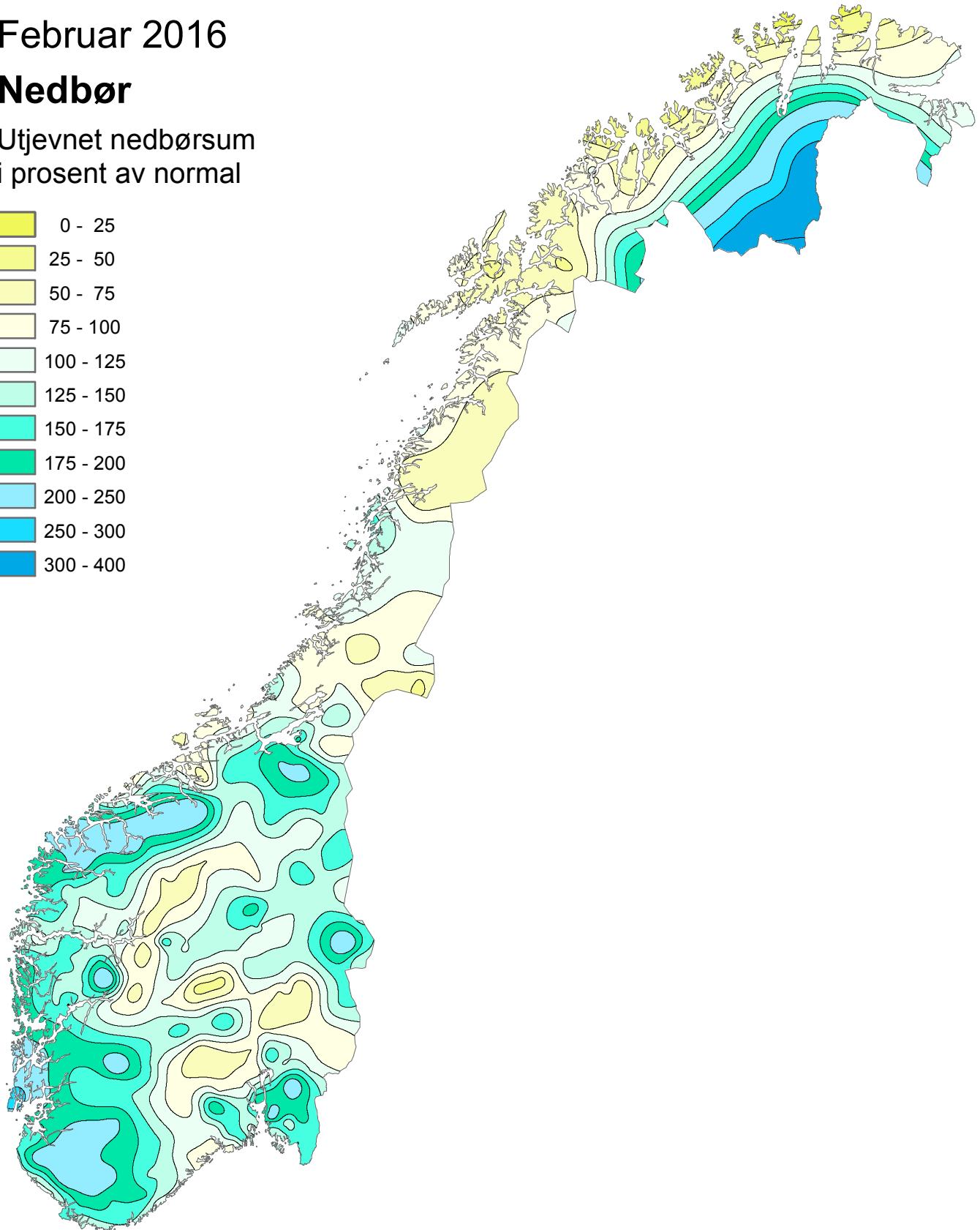
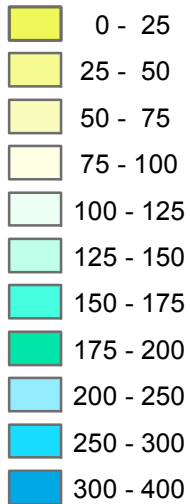
Månedstemperaturen for hele landet lå 2,4 °C over normalen. De største avvikene var 4-5 grader på enkelte stasjoner i indre strøk på Østlandet og Finnmark. Månedsnedbøren for hele landet var 135 % av normalen. Enkelte stasjoner i indre strøk av Finnmark fikk 3-5 ganger den normale nedbøren. På Østlandet fikk noen stasjoner under 30 % av månedsnormalen.

Klimatologisk månedsoversikt

Februar 2016

Nedbør

Utjevnet nedbørsum
i prosent av normal



Normalperioden er 1961 - 1990

Utgitt: 01.03.2016

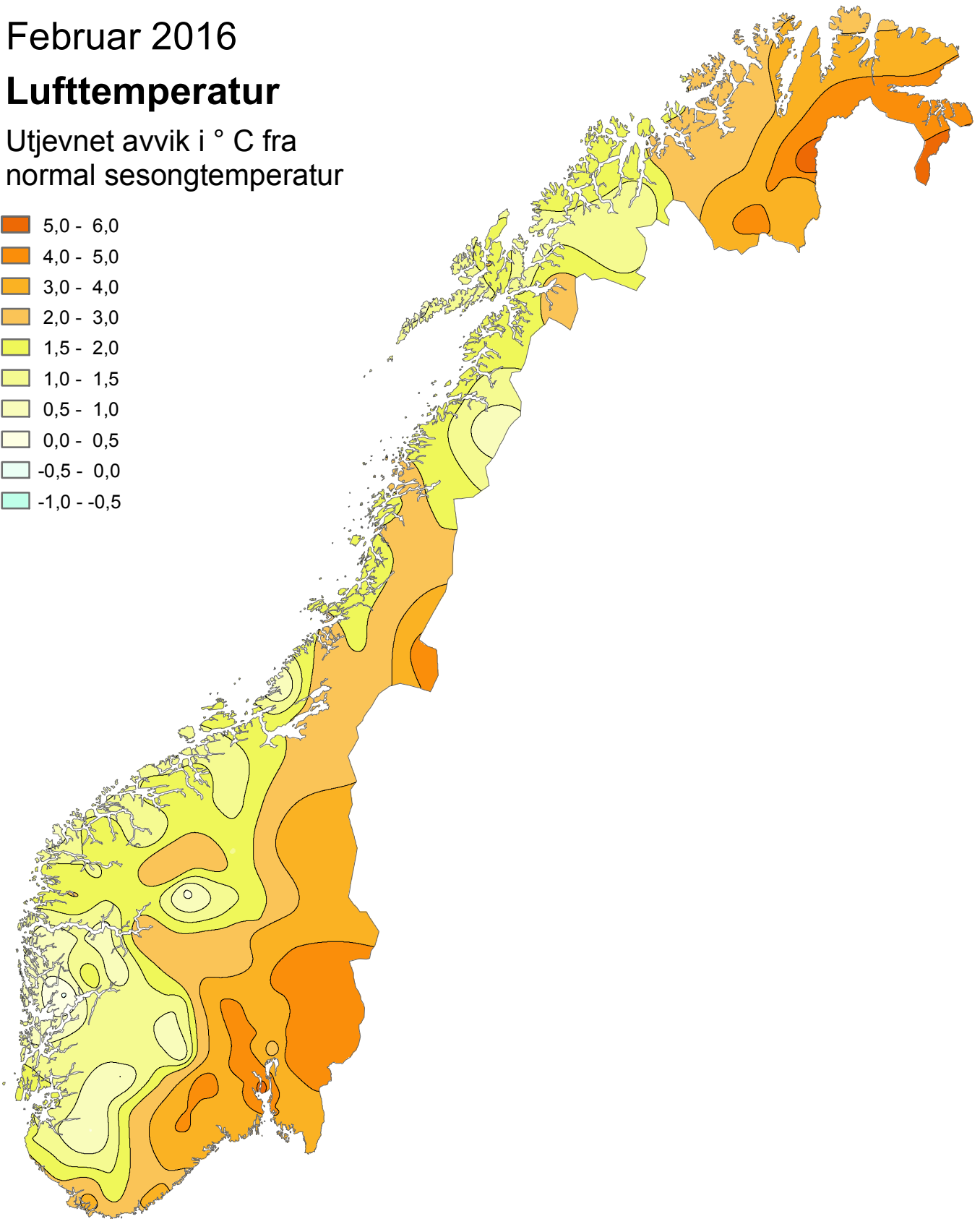

Ved bruk skal Meteorologisk institutt oppgis som kilde.
http://met.no/Klima/Klimastatistikk/Varet_i_Norge/

Klimatologisk månedsoversikt

Februar 2016

Lufttemperatur

Utjevnet avvik i ° C fra
normal sesongtemperatur



Normalperioden er 1961 - 1990.

Utgitt: 01.03.2016

Ved bruk skal Meteorologisk institutt oppgis som kilde.
http://met.no/Klima/Klimastatistikk/Varet_i_Norge/

Været i Norge – februar 2016: mild og nedbørrik

Månedstemperaturen for hele landet lå 2,4 °C over normalen. De største avvikene var 4-5 grader på enkelte stasjoner i indre strøk av Troms og Finnmark. Et par stasjoner i fjellet i Sør-Norge lå nær normalen. Månedsnedbøren for hele landet var 135 % av normalen. Enkelte stasjoner i indre strøk av Finnmark fikk 3-5 ganger den normale nedbøren. På Østlandet fikk noen stasjoner under 30 % av månedsnormalen.

Lufttemperatur

Månedstemperaturen for hele landet lå 2,4 °C over normalen. De største avvikene var 4-5 grader på enkelte stasjoner i indre strøk av Østlandet og Finnmark. Et par stasjoner i fjellet i Sør-Norge lå nær normalen.

De varmeste stasjonene var

- Ytterøyane fyr (Flora, Sogn og Fjordane) 3,8 °C (1,5 °C over normalen)
- Svinøy fyr (Herøy, Møre og Romsdal) 3,7 °C (1,0 °C over normalen)
- Ona II (Sandøy, Møre og Romsdal), Bingsa (Ålesund, Møre og Romsdal), Veiholmen (Smøla, Møre og Romsdal) og Røvær (Haugesund, Rogaland) 3,4 °C (hhv 0,9 °C over, ingen normal, 1,5 °C over normalen og ingen normal)

De kaldeste stasjonene var

- Juvvasshøe (Lom, Oppland, 1894 moh) og Sihccajavri (Kautokeino, Finnmark) –11,1 °C (hhv 0,3°C under normalen og 3,9 °C over normalen)
- Juvflye - Mimisbrunnr klimapark (Lom, Oppland, 1844 moh), Kautokeino (Finnmark) og Suolovuopmi - Lulit (Kautokeino, Finnmar) –10,8 °C (hhv ingen normal, 2,9 °C over og 4,0 °C over normalen)

Høyeste maksimumstemperatur, 12,3 °C, ble registrert 7. februar i Tafjord (Norrdal, Møre og Romsdal). Laveste minimumstemperatur var –34,1 °C, og ble målt på Karasjok - Markannjarga (Finnmark) 28. februar. Vi må tilbake til 1971 for å finne forrige gang landets laveste temperatur ble målt så sent i måneden.

Nedbør

Månedsnedbøren for hele landet var 135 % av normalen. Enkelte stasjoner i indre strøk av Finnmark fikk 3-5 ganger den normale nedbøren. På Østlandet fikk noen stasjoner under 30 % av månedsnormalen.

De våteste stasjonene var

- Haukeland - Storevatn (Masfjorden, Hordaland) 436,7 mm (ingen normal ennå)
- Maudal (Gjesdal, Rogaland) 430,8 mm (213 % av normalen)
- Myrkdalen – Vettlebotn (Voss, Hordaland) 414,2 mm (ingen normal ennå)

De tørreste stasjonene var

- Reinli (Sør-Aurdal, Oppland) 3,2 mm (10 % av normalen)
- Skjåk II (Oppland) 6,7 mm (56 % av normalen)
- Otta - Skansen (Sel, Oppland) 10,3 mm (ingen normal ennå)

Høyeste døgnedbør var 79,1 mm, og ble målt på Balestrand brannstasjon (Sogn og Fjordane) 2. februar.

Arktis – februar 2016

Arktis

Bjørnøya var mildeste stasjon med en middeltemperatur på $-2,1\text{ °C}$, $5,6\text{ °C}$ over normalen. Ny-Ålesund var kaldest med $-6,9\text{ °C}$ i gjennomsnitt, $7,7\text{ °C}$ over normalen. Svalbard lufthavn hadde en gjennomsnittstemperatur på $-5,6\text{ °C}$ ($10,6\text{ °C}$ over normalen). Hopen hadde $-3,0\text{ °C}$ ($10,7\text{ °C}$ over). Sveagruva hadde $-6,7\text{ °C}$ i gjennomsnitt, noe som er $10,3\text{ °C}$ over normalen. Månedstemperaturen på Barentsburg var $-5,7\text{ °C}$ ($9,0\text{ °C}$ over). Isfjord Radio registrerte $-4,3\text{ °C}$ ($8,1\text{ °C}$ over). Jan Mayen hadde en middeltemperatur på $-2,8\text{ °C}$ ($3,3\text{ °C}$ over normalen).

Høyeste maksimumstemperatur ble målt på Jan Mayen med $3,1\text{ °C}$ 21. februar. Månedens laveste minimumstemperatur var $-19,7\text{ °C}$, og ble registrert 29. februar på Sveagruva.

Jan Mayen fikk mest nedbør av de arktiske stasjonene med $32,3\text{ mm}$ (61% av normalen), etterfulgt av Bjørnøya med $29,6\text{ mm}$ (90%). Svalbard lufthavn var tørrest med $2,4\text{ mm}$ (13% av normalen). Jan Mayen målte også størst døgnnedbør av de arktiske stasjonene med $8,6\text{ mm}$ den 17. februar.

Utvalgte stasjoner på yr.no

Se nettsiden til Været i Norge http://met.no/Klima/Varet_i_Norge/2015/ for liste med lenker til utvalgte stasjoner på yr.no. Stasjonene var tidligere inkludert med grafer eller omtalt i månedsoversikten, men er nå i stedet tilgjengelige på yr.

Lenkene gir oversikt over

- Siste år og siste 30 dager med døgnverdier av nedbør og temperatur.
- Langtidsvariasjon av temperatur på utvalgte referansestasjoner som benyttes i klimastudier.
- Hvordan man henter ut den store datatabellen for en periode med måned(er) og mulighet for å få den fast tilsendt på e-post.

		Tm	Av	Txm	Tnm	Txa	dt	Tna	dt	Rf	RR	RR%	Rxa	dt	T0	T20	Rd	Rd1	Skd	Pe	Ov	Fyr	Vek
ØF	1230 HALDEN										78,9	175	22,0	9			11	10					
ØF	1400 BREKKE SLUSE										78,5	160	18,0	9			13	11					
ØF	1950 ØRJE										73,4	163	19,4	9			11	10					
ØF	3190 SARPSBORG	-0,1	3,4	3,1	-2,7	6,3	7	-10,3	16	84	73,3	159	24,0	7	20	0	13	12	4,9	8	12	497	1
ØF	3200 BATERØD										53,1	126	18,3	9			14	11					
ØF	3290 RAKKESTAD	-1,8	3,8	2,2	-5,3	5,9	7	-16,8	16	83	74,2	186	19,4	9	23	0		9				546	0
ØF	3370 ØSAKER	-0,9		3,0	-4,1	7,3	28	-13,7	15	85	74,5		24,7	9	22	0		11				518	0
ØF	3720 ASKIM - KYKKELSRUD	-1,3		1,9	-4,5	6,6	3	-10,8	16		39,4		16,0	9	23	0		3				530	0
ØF	3780 IGSI I HOBØL										80,8	197	23,7	9			12	10					
ØF	17000 STRØMTANGEN FYR	0,8	3,5	3,0	-1,3	5,4	7	-9,0	15	85	44,9	128	13,7	9	15	0		10				469	0
ØF	17050 RÅDE - TOMB	-0,5	4,1	3,8	-4,0	8,9	28	-14,0	15	86	67,8	161	24,2	9	20	0		9				507	0
ØF	17150 RYGGE	-0,3	3,9	3,1	-3,6	6,8	28	-13,5	16	83	91,9	214	32,3	9	21	0		10				502	0
ØF	17251 MOSS BRANNSTASJON										81,4	194	30,0	9			12	8					
ØF	17280 GULLHOLMEN	0,5	3,8	2,6	-1,3	7,0	26	-7,8	16					19	0							477	0
ØF	17380 RYGGE - HUGGENES	-0,6		3,5	-4,0	7,6	26	-13,9	16	83	47,7		18,4	9	21	0		8				509	0
ØF	17500 FLØTER										92,4	201	27,9	9			15	10					
AK	2650 AURSKOG	-3,2	4,4	2,0	-7,8	6,3	26	-18,7	16	88	54,6	124	11,3	9	23	0		9				585	0
AK	4040 ENEBAKK - BARBØL										89,7	224	21,4	9			16	12					
AK	4090 VALLERUDÅSEN										43,9		8,6	9				8					
AK	4110 LØRENSKOG - HANEBØ										41,5		8,5	9				7					
AK	4200 KJELLER	-1,9	5,2	2,5	-6,0	6,6	26	-15,2	15	85				24	0							548	0
AK	4260 SKEDSMO - HELLERUD	-2,1		1,7	-6,0	5,5	7	-14,7	15	80	53,2	124	19,0	9	25	0		10				552	0
AK	4460 HAKADAL JERNBANES	-3,1	3,6	1,2	-7,1	5,1	26	-13,9	15	82	86,0	146	33,2	9	27	0		10				582	0
AK	4740 UKKESTAD										58,2	127	21,0	9			10	8					
AK	4780 GARDERMOEN	-2,2	4,9	0,9	-5,7	4,7	26	-14,2	15	87	55,6	113	19,2	9	26	0		7	5,4	5	14	556	0
AK	4920 ÅRNES	-2,2	4,6	1,9	-6,1	6,4	27	-16,1	15	85	39,2	112	7,3	7	25	0		8				558	0
AK	11450 MINNESUND JERNBAN	-2,4		1,1	-5,8	5,2	26	-12,9	16					25	0							563	0
AK	17775 FAGERSTRAND										84,2		30,5	9				10					
AK	17780 BLEKSLITJERN										61,9	177	22,8	9				10					
AK	17810 NESODDEN - TANGENA										77,7	222	27,7	9	23	0		11				531	0
AK	17850 ÅS	-1,3	3,5	3,0	-5,2	7,2	26	-14,4	15	82	77,7	222	27,7	9	23	0		11				531	0
AK	19710 ASKER	-0,9	3,7	3,0	-4,1	8,8	26	-9,9	16	77	48,7	94	16,7	9	28	0		7				520	0
OS	17980 OSLO - LJABRUEIEN										76,2		24,8	9				8					
OS	18020 OSLO - LAMBERTSETER										60,4	147	21,7	9				9					
OS	18160 NORDSTRAND										42,2	128	16,5	9			10	9					
OS	18162 OSLO - KVÆRNERBYE										22,7		12,9	9				8					
OS	18165 OSLO - RYEN										31,2		11,6	9				7					
OS	18170 OSLO - ØSTENSJØ										39,5		14,2	9				7					
OS	18180 OSLO - TRASOP										39,5		14,1	9				7					
OS	18195 OSLO - HØYENHALL										30,6		11,4	9				8					
OS	18205 OSLO - LØREN										27,6		10,2	9				7					
OS	18210 OSLO - HOVIN																						
OS	18215 OSLO - BROBEKK										27,4		9,6	9				7					
OS	18225 OSLO - TONSENHAGEN										35,2		12,8	9				8					
OS	18233 OSLO - NYLAND										36,3		13,1	9				8					
OS	18235 OSLO - FURUSET										41,6		14,9	9				7					
OS	18260 OSLO - HØYBRÅTEN										34,4		12,0	9				7					
OS	18269 OSLO - HAUGENSTUA										45,0		8,8	9				8					
OS	18310 OSLO - TØYEN										36,4		13,3	9				8					
OS	18390 OSLO - BJØLSEN										39,7		14,7	9				8					
OS	18420 OSLO - DISEN										55,2		18,4	9				7					
OS	18440 OSLO - KJELSÅS										56,6		22,2	9				7					
OS	18500 BJØRNHOLT I NORDM	-3,3		1,1	-7,5	5,5	27	-16,9	14		105,0	178	39,4	9	26	0		9				589	0
OS	18645 OSLO - SOLLI PLOSS										61,8		39,2	9				8					
OS	18700 OSLO - BLINDERN	-0,7	3,3	2,7	-3,7	7,1	26	-10,6	15	79	50,4	140	19,5	9	25	0		8	5,0	5	11	514	0
OS	18815 OSLO - BYGDØY	-1,2		2,9	-5,0	8,2	26	-11,9	16	81	32,7		14,6	9	26	0		6				527	0
OS	18920 OSLO - BESSERUD										51,0		17,3	9				8					
OS	18950 TRYVANNSHØGDA	-2,7	2,4	-0,1	-4,8	4,4	28	-11,4	14	81	92,2	149	33,4	9	27	0		10				570	0
OS	18980 OSLO - LILLEAKER										74,3		42,0	9				9					
HE	60 LINNES										51,9	148	13,6	9				13	9				
HE	100 Plassen										50,0	135	11,9	7				14	10				
HE	180 TRYSL VEGSTASJON	-6,1	3,9	-0,8	-11,1	3,1	7	-22,4	15	86	67,5	225	13,4	9	27	0		8				671	0
HE	610 GLØTVOLA - TRØAN										25,5	134	5,4	7				13	9				
HE	700 DREVSJØ	-6,8	3,4	-2,0	-13,6	2,7	7	-28,5	14	82	23,7	108	5,5	21	29	0	16	7	5,5	3	12	691	0
HE	770 ELLEFSPLOSS										33,1	132	5,7	26				21	9				
HE	810 TUFSDAL - MIDTDA										45,1	173	9,2	26				17	9				
HE	5350 NORD-ODAL	-3,4		1,1	-7,7	5,7	26	-16,3	15	87	38,5	110	11,4	9	25	0	11	7				593	0
HE	5590 KONGSVINGER	-2,9		1,5	-6,8	5,8	26	-18,0	15	86	44,2		9,0	9	25	0		9				577	0
HE	5660 ROVERUD	-2,9	4,2	1,5	-7,1	6,2	27	-19,0	15	82	22,8	79	5,8	7	26	0		8				576	0
HE	6020 FLISA II	-3,3	4,5	0,8	-7,1	4,8	7	-16,7	15	83	39,3	140	8,7	9	25	0		8	5,5	7	15	589	0
HE	6440 VERMUNDSJØEN										37,7	157	16,0	21				8	7				
HE	7420 RENA - ØRNHAUGEN	-6,4		-4,1	-9,2	0,4	7	-15,7	14	89	73,9		16,2	9	29	0		12				678	0
HE	7660 ÅKRESTRØMMEN										21,8	128	5,5	8				14	6				
HE	7920 FINSTAD - NYHUS										34,2	163	7,5	7				24	11				
HE	7950 RENA FLYPLOSS	-7,0	3,1	-1,3	-12,4	4,1	7	-21,7	16	84	45,3	137	9,9	7	27	0		8				696	0
HE	8140 EVENSTAD - DIH	-6,2	3,3	-0,9	-11,1	3,9	8	-19,5	24	90				27	0							672	0
HE	8720 ATNSJØEN										21,8	104	5,4	7				16	9				
HE	8780 LI BRU	-7,3		-3,4	-11,5	1,7	7	-21,2	29					29	0							705	0
HE	8880 ALVDAL	-5,4		-1,1	-9,9	5,2	6	-20,2	14	78				28	0							651	0
HE	8970 EINUNNA KRAFTVERK										18,8	104	6,0	21				15	7				
HE	9160 FOLLDAL - FREDHEIM	-9,0	2,0	-1,1	-17,0	5,5	7	-27,0	14	73	13,2	66	4,2	21	29	0		3				754	0
HE	9580 TYNSET - HANSMOEN	-6,7	3,7																				

		Tm	Av	Txm	Tnm	Txa	dt	Tna	dt	Rf	RR	RR%	Rxa	dt	T0	T20	Rd	Rd1	Skd	Pe	Ov	Fyr	Vek
HE	9870 BLANKTJERNMOEN										49,5	275	12,0	26			15	9					
HE	12180 ILSENG	-3,7	4,7	0,5	-7,9	6,0	26	-14,5	15	84					27	0						602	0
HE	12290 HAMAR II	-3,5		0,8	-7,8	6,5	6	-14,2	15	80	14,3		3,5	10	27	0		6				594	0
HE	12320 HAMAR - STAVSBERG	-2,6		0,6	-6,1	5,6	6	-13,6	15	77	20,7		4,0	6	26	0		7				568	0
HE	12520 NES PÅ HEDMARK										21,8	95	4,5	6			9	7					
HE	12550 KISE PA HEDMARK	-3,0	5,1	1,0	-7,1	8,4	6	-11,8	4	79	22,7	78	5,2	7	26	0		7				581	0
HE	66850 KVIKNE I ØSTERDAL										40,5	156	13,4	26			20	9					
OP	9310 HJERKIN II	-6,5		-3,6	-9,8	1,9	7	-17,9	14	75	45,5		6,0	5	29	0		16				682	0
OP	9380 SNØHEIM	-9,4		-7,5	-12,2	-2,5	7	-19,5	14	84					29	0						766	0
OP	11500 ØSTRE TOTEN - APELS	-2,8	4,2	0,9	-6,8	6,5	26	-14,2	15	75	17,8	68	3,6	7	27	0		7				576	0
OP	12680 LILLEHAMMER - SÆTH	-4,3	3,5	-0,4	-7,5	5,3	28	-14,5	14	81	46,3	149	11,3	9	27	0		9				617	0
OP	13030 GAUSDAL - FOLLEBU	-4,2	3,8	-0,5	-7,6	3,8	28	-15,2	14	78	31,0	89	19,0	8	29	0		4				615	0
OP	13060 GAUSDAL - OVREHAGE										45,9		10,0	7			9	8					
OP	13140 FÅVANG - TROMSNES										44,4	178	10,7	7			9	7					
OP	13150 FÅVANG	-6,5	2,5	-2,0	-10,4	4,7	6	-17,4	24	84	33,7	135	20,1	8	28	0		4				683	0
OP	13160 KVITFJELL	-7,0	1,5	-5,0	-9,0	-0,6	7	-15,4	14	84					29	0						696	0
OP	13310 SØRE BREKKOM										29,5	113	6,9	7			11	8					
OP	13420 VENABU	-7,4	1,8	-4,4	-11,1	0,1	7	-22,6	14	87	47,4	182	11,3	7	29	0	13	8	5,3	5	12	708	0
OP	13450 HOVDGRENDA										40,5	176	17,0	7			11	6					
OP	13640 OLSTAPPEN																						
OP	13655 SKÅBU	-6,9		-3,3	-10,8	1,8	6	-18,2	14	77	33,2		10,2	7	29	0		7				694	0
OP	13750 ØVRE HEIMDALSVATN	-8,8		-6,4	-11,8	-0,7	7	-19,4	14						29	0						747	0
OP	14050 SJOA										23,6	131	10,2	7			11	6					
OP	14200 LEIRFLATEN	-9,8		-1,9	-17,2	4,3	6	-30,1	14	83					29	0						778	0
OP	14550 PRESTSTULEN										24,6	103	7,9	20			15	7					
OP	15262 JUVFLYE - MIMISBRUN	-10,8		-7,2	-13,9	-2,4	5	-22,9	14						29	0						807	0
OP	15270 JUVVASSHØE	-11,1	-0,3	-8,3	-13,2	-3,2	5	-19,2	14	85					29	0						814	0
OP	15480 SKJÅK II										6,7	56	4,0	4			13	2					
OP	15660 SKJÅK										12,6	84	4,2	4			14	5					
OP	15730 BRÅTÅ - SLETTOM	-4,6	2,9	-0,8	-7,3	5,5	7	-17,0	14	82	27,3	78	4,9	2	29	0	17	8	6,5	0	19	626	0
OP	15890 GROTLI III	-7,0		-3,0	-11,6	3,5	7	-26,7	14	78	76,5		17,0	26	29	0		18				696	0
OP	16040 OTTA - SKANSEN	-4,6		-0,4	-8,3	5,7	7	-18,7	14	79	10,3		2,9	7	28	0		6				626	0
OP	16271 HØVRINGEN II	-6,9		-4,0	-10,6	1,3	7	-19,2	14	80	12,8		2,0	2	29	0		8				693	0
OP	16400 DOVRE - LANNEM	-4,8		-1,0	-8,4	4,7	6	-20,1	14	76	16,0		2,7	4	28	0		7				633	0
OP	16560 DOMBÅS - NORDIGARD	-5,1	2,5	-1,4	-8,4	4,0	6	-18,2	14	77	17,6	93	4,1	4	29	0		9				640	0
OP	16610 FOKSTUGU	-6,7	1,5	-3,8	-10,1	1,4	7	-19,4	14	80	21,9	91	5,2	21	29	0		7	5,4	2	6	688	0
OP	16790 LESJA - SVANBORG										17,3	75	5,2	4			17	7					
OP	20520 LUNNER										45,2	105	11,8	21			10	9					
OP	20540 GRAN	-4,4	3,1	0,3	-8,5	5,6	6	-17,4	15	87	22,2	54	6,4	7	27	0		8				621	0
OP	21680 VEST - TORPA II	-5,2	3,0	-0,8	-9,8	5,1	6	-20,1	14	84	46,5	133	9,7	9	29	0		9				643	0
OP	22840 REINLI										3,2	10	0,9	8			7	0					
OP	23160 ÅBJØRSBRÅTEN	-5,6	2,3	-1,7	-10,4	3,0	6	-21,0	15	85	21,8	84	5,7	7	29	0	13	6	4,4	5	6	656	0
OP	23410 FAGERNES - LUFTHAVN	-6,9		-2,4	-12,5	2,3	6	-23,8	15	78					29	0						694	0
OP	23420 FAGERNES	-6,2	2,8	-1,2	-10,9	5,1	9	-19,4	15	79					28	0		4,5	8	8		674	0
OP	23500 LØKEN I VOLBU	-5,9	2,5	-0,7	-10,8	3,8	28	-21,5	15	78	36,9	137	11,2	7	29	0		8				664	0
OP	23550 BEITOSTØLEN II	-6,5		-3,7	-9,1	0,0	7	-16,5	14	77	57,4		12,8	9	29	0		11				680	0
OP	23560 BEITO										76,1	245	18,0	9			8	8					
OP	23720 VANG I VALDRES										36,9	123	12,8	9			11	7					
OP	54710 FILEFJELL - KYRKJEST	-8,6		-3,8	-13,8	4,0	7	-29,4	15	80	45,0	161	5,3	2	29	0		18				742	0
OP	55290 SOGNEFJELLHYTTA	-9,1	1,1	-6,5	-11,5	-1,3	7	-21,4	14	90					29	0						756	0
OP	61630 BJORLI	-5,6		-0,5	-10,9	5,9	7	-27,9	14	79	90,4		16,9	24	28	0		17	6,3	1	17	656	0
BU	19932 GLITREVVANN																						
BU	19940 LIER	-0,8	4,6	3,3	-4,4	8,9	26	-11,8	16	78	14,9	30	5,5	9	27	0		5				516	0
BU	20250 HOLE										13,9	77	3,5	9			11	6					
BU	20280 HØNEFOSS - HVERVEN	-1,5		2,5	-5,2	6,8	6	-13,1	15	72	16,8		4,2	9	27	0		6				537	0
BU	20301 HØNEFOSS - HØYBY	-2,2	4,0	2,0	-6,0	6,8	6	-13,8	15	81	22,6	90	5,6	9	27	0		7				558	0
BU	24210 SOKNA II										43,2	123	10,6	21			9	8					
BU	24600 GRIMELI I KRØDSHERA										36,3	96	10,2	9			8	7					
BU	24710 GULSVIK II	-2,7	4,2	1,8	-6,4	7,1	26	-13,8	16	75	54,8	171	17,4	9	27	0		7				570	0
BU	24890 NESBYEN - TODOKK	-4,9	3,7	0,5	-9,3	6,0	24	-18,8	15	77	17,1	81	3,8	9	28	0		6	4,6	5	8	636	0
BU	24960 GOL - STAKE										9,4	45	2,4	2			11	3					
BU	25100 HEMSEDAL - HØLTO										52,8	143	18,4	9			11	8					
BU	25110 HEMSEDAL II	-5,8		-0,7	-11,1	3,5	7	-27,2	14	75					29	0						662	0
BU	25112 HEMSEDAL-HOLLEKOL	-5,2		-1,9	-8,1	2,4	6	-17,0	14	74					29	0						642	0
BU	25260 VATS - RANDEN										40,8	117	11,2	7			12	5					
BU	25320 ÅL III										24,4	87	6,8	9			10	5					
BU	25541 BAKKO I HOL II	-7,7		-5,3	-10,5	0,5	7	-17,4	14														

	Tm	Av	Txm	Tnm	Txa	dt	Tna	dt	Rf	RR	RR%	Rxa	dt	T0	T20	Rd	Rd1	Skd	Pe	Ov	Fyr	Vek	
BU 26872 DRAMMEN - ØREN SKO										28,0	13,8	9					5						
BU 26898 DRAMMEN - ÅSSIDEN										40,6	14,8	9					6						
BU 26900 DRAMMEN - BERSKOG	-0,4	4,3	3,4	-3,7	7,7	26	-11,9	16	77	42,2	96	13,3	9	26	0		7				505	0	
BU 26934 DRAMMEN - SOLUMST										18,2	7,5	9					5						
BU 27010 KONNERUD	-1,9		2,8	-6,5	6,8	28	-14,1	15	81	45,2	14,3	9	28	0			8				547	0	
BU 27015 DRAMMEN - JARLSBERG										24,4	10,9	9					5						
BU 28380 KONGSBERG BRANNS	-1,9	3,6	2,8	-6,1	7,4	6	-14,9	15	74	39,6	99	10,3	9	27	0	10	8	3,6	13	6	548	0	
BU 28922 VEGGLI II	-2,9	2,8	1,6	-6,8	5,5	28	-16,0	14	75	19,0	58	5,6	9	28	0		7	4,8	7	8	576	0	
BU 29350 UVDAL KRAFTVERK	-4,6		-1,8	-7,3	2,6	7	-17,9	14		49,7	160	10,3	7	29	0		10				628	0	
BU 29600 TUNHOVD										23,0	100	5,4	2			14	7						
BU 29720 DAGALI LUFTHAVN	-8,3	1,2	-2,0	-15,4	3,9	7	-27,6	14	75					29	0							734	0
VE 26950 SVELVIK	0,1	5,4	3,6	-3,0	8,5	26	-10,8	15	78	82,8	173	33,6	9	22	0		9					489	0
VE 26990 SANDE - GALLEBERG	-0,5	4,0	3,3	-4,0	7,1	26	-11,8	15	75	52,8	110	15,7	9	25	0		9					507	0
VE 26996 SANDE - LAUVKOLLMY	-3,8		2,3	-9,3	8,1	28	-19,7	14	81	53,4		19,0	9	29	0		9					604	0
VE 27120 HORTEN - NYKIRKE	-0,6		3,4	-4,4	7,8	3	-12,6	16		76,9		30,4	9	24	0		11					510	0
VE 27160 HORTEN II	0,2	3,0	3,4	-2,1	8,1	26	-8,6	15		69,4	154	23,7	9	24	0		8					488	0
VE 27270 TØNSBERG - KILEN																							
VE 27315 RAMNES - KILE VESTR	-1,3		3,0	-5,4	7,2	26	-12,7	16	78	38,8		13,4	9	28	0		9					532	0
VE 27330 TØNSBERG - TARANR	-0,6		3,4	-4,1	6,5	26	-12,8	16		69,7		24,8	9	21	0		9					512	0
VE 27400 NØTTERØY - FØYNLAN	0,3		3,8	-2,8	8,5	26	-9,9	15		59,5		16,1	9	21	0		8					485	0
VE 27403 NØTTERØY - KNARRB	0,3		4,0	-2,9	7,9	26	-11,7	15		55,3		13,5	9	20	0		7					485	0
VE 27450 MELSOM	-0,1	3,7	3,8	-3,3	7,8	26	-12,1	16	80	68,9	117	19,2	9	21	0		8					496	0
VE 27500 FÆRDER FYR	1,8	3,3	3,3	0,5	5,8	7	-4,9	15	80					12	0							442	0
VE 27600 SANDEFJORD										78,6	164	16,0	8			12	9						
VE 27770 STOKKE - SOLLI										70,6	120	24,1	9			13	9						
VE 27780 TJØLLING	0,5	3,5	3,9	-2,5	7,9	26	-11,5	15	78	55,8	101	11,0	7	18	0		8					478	0
VE 27800 HEDRUM										89,8	163	24,0	9			12	9						
VE 29950 SVENNER FYR	1,5	3,4	3,5	-0,2	5,9	2	-7,1	15						14	0							449	0
VE 30000 LARVIK										60,5	99	12,5	7			12	11						
TE 30248 BREVIK										71,3	149	17,0	9				8						
TE 30255 PORSGRUNN - ÅS	0,3		3,5	-2,4	6,8	28	-8,4	14	79	71,6		20,4	9	21	0		8					485	0
TE 30260 PORSGRUNN - BRANN										50,1	104	14,5	8			10	8						
TE 30320 SKIEN - ELSTRØM										49,6	110	15,5	9			7	7						
TE 30330 GJERPEN - ÅRHUS	-0,9		3,4	-4,7	6,6	26	-11,8	16	75	60,4		16,2	9	26	0		10					519	0
TE 30380 GODAL										122,6	192	38,5	9			15	9						
TE 30420 SKIEN - GEITERYGGEN	-0,2	3,3	2,9	-2,9	5,7	6	-8,9	16	78					24	0							500	0
TE 30530 NOTODDEN										32,0	103	10,1	8			8	6						
TE 30650 NOTODDEN FLYPLASS	-2,0	4,7	3,3	-6,0	7,5	28	-13,3	16	82					26	0							552	0
TE 30875 BUSNES	-1,2		2,0	-3,8	6,8	23	-12,6	14		41,5		11,9	9	24	0		7					528	0
TE 31410 RUKAN										35,1	86	10,0	9			10	7						
TE 31520 GROSET	-7,5		-2,2	-12,9	2,3	7	-28,2	14		42,0		11,8	2	29	0		10					709	0
TE 31570 MØSVATN - HAUG										75,5	148	23,0	2			16	9						
TE 31620 MØSSTRAND II	-6,7	1,2	-3,0	-10,0	1,8	22	-22,5	14	82	63,1	134	13,9	2	29	0		9					689	0
TE 31970 GAUSTATOPPEN	-10,4	0,7	-9,1	-11,4	-3,9	7	-15,7	14	92					29	0							793	0
TE 32060 GVARV - NES	-0,8	3,9	3,3	-4,3	7,6	26	-11,5	15	74	40,1	115	10,8	9	27	0		8					518	0
TE 32220 LIFJELL - ØYSTEINNA	-5,9		-4,1	-7,5	1,3	28	-13,8	14		93,1		22,4	20	29	0		24					664	0
TE 32240 BØ	-1,8	4,2	2,9	-5,5	8,8	28	-13,1	15	76	32,8	94	10,2	9	27	0		7					544	0
TE 32350 ÅMOTSDAL										76,8	135	16,2	9			10	9						
TE 32780 HØIDALEN I SOLUM										51,9	113	12,5	8			9	7						
TE 32890 HØYDALSMO II	-5,8	2,0	0,2	-12,0	3,7	7	-21,9	12	83	67,9	121	15,1	2	29	0		11					660	0
TE 33250 RAULAND										79,5	162	22,9	2			12	9						
TE 33890 VÅGSLI	-6,9	1,6	-1,8	-11,7	3,0	7	-26,3	14	81	154,0	220	28,1	2	29	0		18					692	0
TE 33950 HAUKELISETER TESTF	-7,0		-3,7	-10,6	2,1	7	-25,4	14	85	152,0		26,6	7	29	0		17					697	0
TE 34130 JOMFRULAND	1,6	3,8	4,1	-0,5	6,9	24	-6,3	15	75					14	0							446	1
TE 34800 TØRDAL - SUVØLA										81,7		17,3	8			11	9						
TE 37150 STORGAMA	-3,6		-0,9	-6,0	2,4	6	-15,2	16						29	0							598	0
TE 37230 TVEITSUND	-0,8	3,9	3,2	-4,1	6,2	22	-11,7	16	71	74,8	147	18,0	8	25	0		9					516	0
TE 37500 FOLDSÆ										51,8	108	19,7	2			12	9						
AA 34800 EIKELAND										76,6	111	19,6	9			21	9						
AA 35200 GJERSTAD I AUST-AGI										80,9	105	22,5	8			9	7						
AA 35210 GJERSTAD JERNBANE	-1,0		3,6	-4,7	6,6	23	-12,4	15	78	77,2		20,7	9	25	0		9					522	0
AA 35860 LYNGØR FYR	1,8	3,0	4,4	-0,3	7,1	1	-6,9	15	78					15	0							440	1
AA 36110 ARENDAL BRANNSTAS										78,6		22,9	7			10	7						
AA 36200 TORUNGEN FYR	2,1	2,9	4,3	0,2	7,9	1	-6,1	15	76	55,2	115	19,2	7	12	0		9					433	3
AA 36490 BØYLEFOSS										108,9	140	23,0	20			10	7						
AA 36560 NELAUG	-0,3	3,1	4,1	-3,3	7,1	7	-11,5	15	82	106,4	150	21,1	20	22	0	12	9	4,1	12	11		501	0
AA 38140 LANDVIK	1,2	3,1	5,3	-2,1	8,5	25	-9,4	16	76	86,0	118	26,1	7	20	0		10					458	2
AA 38421 SENUMSTAD										159,0	177	34,1	8			14	10						
AA 38600 MYKLAND										100,4	150	21,8	8			12	9						
AA 38730 HYNNEKLEIV	-1,6		3,6	-5,8	7,1	23	-14,8	15	85	100,2		18,2	9	25	0		9					540	0
AA 38800 TOVDAL										104,7	159	23,0	8			10	9						
AA 69750 BYGLANDSFJORD - NE	-0,7		2,9	-3,6	6,6	22	-10,7	14	76	130,4		24,8	8	23	0		12					514	0
AA 40250 VALLE	-3,1	1,7	1,1	-6,7	5,6	1	-16,8	14	77	110,7	201	19,0	2	26	0		12					582	0
AA 40510 BLÅSJØ	-7,2		-4,0	-9,6	-0,1	7	-17,3	14	95					29	0							702	0
AA 40880 HOVDEN - LUNDANE	-9,2	-0,7	-3,4	-15,1	3,0	7	-29,8	14	82	83,1	151	17,2	2	29	0		11					761	0
VA 39040 KJEVIK	1,2	3,0	5,0	-2,3	8,8	1	-9,9	16	77	115,1	144	24,2	7	19	0		11					458	2
VA 39100 OKSØY FYR	2,3	2,6	4,7	0,2	8,8	1	-6,1	16	79					11	0							427	5
VA 39160 KRISTIANSAND - HOLD										126,9		28,4	7										

	Tm	Av	Txm	Tnm	Txa	dt	Tna	dt	Rf	RR	RR%	Rxa	dt	T0	T20	Rd	Rd1	Skd	Pe	Ov	Fyr	Vek	
VA 41090 MANDAL III	1,9	2,3	5,0	-0,8	8,7	1	-8,0	16	72					17	0							437	4
VA 41200 FINSLAND										182,5	175	29,0	20			18	11						
VA 41480 ÅSERAL										245,2	213	39,4	2			14	12						
VA 41550 LJOSLAND - MONEN										191,5	193	30,0	8			14	12						
VA 41670 KONSAMO - HØYLAND	-0,4	1,6	2,8	-3,8	6,4	1	-12,0	16	75	198,3	187	30,7	20	21	0	15	11	4,5	10	11	505	0	
VA 41770 LINDESNES FYR	2,9	2,4	4,7	0,9	8,3	1	-4,7	13	77	93,1	129	13,5	7	10	0	15	15	4,4	11	9	409	6	
VA 41820 KVÅVIK										166,4	150	27,0	20			24	13						
VA 41825 LYNGDAL	1,7	3,5	5,4	-1,6	8,7	1	-8,8	16	79					16	0							444	5
VA 41860 KVINESHEI - SØRHELL										266,7	178	45,5	7			22	13						
VA 42160 LISTA FYR	2,8	2,3	5,1	0,4	8,1	1	-6,8	13	81	96,8	159	16,0	7	11	0	20	14	4,5	9	10	412	6	
VA 42520 RISNES I FJOTLAND										288,4	244	55,2	2			16	11						
VA 42650 FLEKKEFJORD										204,2	154	33,5	20			16	14						
VA 42720 BAKKE										264,2	200	51,0	8			16	14						
VA 42940 SIRDAL - SINNES	-5,3	0,5	0,1	-9,9	4,5	1	-23,5	27	77	231,3	234	32,7	2	26	0		16					646	0
RO 43010 EIK - HOVE	0,2	1,5	3,8	-3,3	8,2	1	-10,4	15	82	335,3	224	56,2	2	18	0		15	4,8	9	13	486	1	
RO 43090 JØSSINGFJORD										132,5	122	21,4	20			14	13						
RO 43350 EIGERØYA	2,8	2,1	4,7	0,7	8,2	1	-5,1	15						8	0							412	5
RO 43360 EGERSTAD										120,2	129	23,4	7			16	15						
RO 43810 MAUDAL										430,8	213	58,4	7			18	16						
RO 44080 OBRESTAD FYR	2,7	2,0	4,8	0,1	8,1	1	-5,8	13	84	104,5	136	21,6	20	11	0		16					416	6
RO 44160 HOGNESTAD										122,9	168	26,5	20			20	13						
RO 44300 SÆRHEIM	1,9	1,5	4,3	-0,3	8,2	1	-5,7	13	80	124,7	166	23,0	20	14	0		14					437	2
RO 44480 SØYLAND I GJESDAL										292,2	220	53,3	7			18	16						
RO 44520 HELLAND I GJESDAL										279,6	215	45,7	7			19	16						
RO 44560 SOLA	2,6	2,0	5,5	-0,3	9,2	1	-7,6	15	80	107,6	163	20,4	20	12	0	19	14	4,3	5	7	418	6	
RO 44610 KVITSØY - NORDBØ	3,3	1,7	5,0	1,6	8,4	1	-2,1	13	78					6	0							398	6
RO 44640 STAVANGER - VÅLAND	2,3	1,2	4,9	-0,1	8,2	1	-5,6	15	79	114,9	153	19,0	7	14	0		14					427	3
RO 44760 IMS										213,9	214	35,0	7			17	14						
RO 44800 SVILAND										207,7	182	31,5	7			17	15						
RO 44900 OLTEDAL										297,8	242	35,6	9			18	15						
RO 45350 LYSEBOTN	1,6		4,2	-0,4	9,6	7	-4,9	13	70	300,0	208	63,5	2	12	0		13					446	2
RO 45530 LIARVATN	-0,5		2,9	-3,5	6,6	7	-10,7	29	81	257,3		46,3	3	23	0		16					508	0
RO 45770 HJELMELAND	1,1		4,6	-1,9	7,9	1	-7,9	15	79	226,8		33,8	3	18	0		14					462	2
RO 45870 FISTER - SIGMUNDSTAD	2,2	1,6	4,9	-0,1	8,8	7	-5,6	15	75	166,8		26,2	3	13	0		14					430	5
RO 46150 SAND I RYFYLKE										273,9	188	39,2	2			17	15						
RO 46300 SULDALSVATN										192,4	150	43,0	2			16	12						
RO 46610 SAUDA	-0,4	1,3	2,8	-2,7	7,2	8	-9,2	14	77	279,1	179	44,0	2	19	0		16	5,5	7	16	505	0	
RO 46850 HUNDSEID I VIKEDAL										357,4	195	67,1	7			18	16						
RO 46930 VATS I VINDAFJORD	0,7	1,4	4,6	-2,6	8,3	1	-10,2	15	86	300,4	215	44,5	7	18	0		18					474	3
RO 47090 SKJOLD - FRØVIK										235,9	207	32,5	7			22	17						
RO 47240 KARMØY - BREKKEVA										217,9	276	28,5	7			20	19						
RO 47260 HAUGESUND LUFTHAVN	2,5	1,8	5,3	-0,6	8,3	1	-8,0	15	82					14	0							419	5
RO 47270 KARMØY - HYDRO										202,9	233	27,0	7			21	19						
RO 47300 UTSIRA FYR	3,3	1,6	4,9	1,8	8,0	1	-2,3	13	78	141,1	196	23,6	20	5	0	21	19	5,1	5	9	396	5	
RO 47350 RØVÆR	3,4		5,1	1,4	8,2	1	-2,6	13						6	0							395	5
HO 25830 FINSEVATN	-8,6	1,3	-5,1	-12,7	1,8	7	-29,4	14	85	35,3	64	9,4	2	29	0		8					742	0
HO 29400 SANDHAUG	-9,6		-6,9	-11,8	-0,4	1	-26,1	14	93					29	0							771	0
HO 29900 SKURDEVIKÅI	-9,7		-7,1	-12,1	-0,9	7	-24,9	15						29	0							774	0
HO 31680 HANSBU	-8,4		-5,1	-11,8	0,4	7	-27,3	14		62,7		12,5	17	29	0		15					738	0
HO 46430 RØLDALSFJELLET	-5,6		-3,1	-7,8	1,9	7	-13,5	14	85	223,9		44,4	2	29	0		18					654	0
HO 46432 RØLDALSFJELLET - EI	-7,9		-6,1	-9,4	-1,2	7	-13,9	13						29	0							722	0
HO 46450 RØLDAL										222,7	187	38,0	21			18	15						
HO 46510 MIDTLÆGER																							
HO 47450 STRAUMØY										247,5	223	29,2	8			22	18						
HO 47600 LITLEDAL										296,3	199	41,8	2			17	15						
HO 47610 KRITLE										308,9		55,8	7			21	19						
HO 47820 EIKEMO										323,7	175	72,1	2			18	16						
HO 47890 OPSTVEIT										374,1	183	68,0	2			19	16						
HO 48120 STORD LUFTHAVN	2,2	1,0	4,8	0,0	7,6	1	-5,7	15	84					13	0							430	2
HO 48330 SLÅTTERØY FYR	3,3	1,2	5,0	1,7	8,3	1	-2,8	13	78					4	0							396	4
HO 48450 HUSNES										318,6	229	41,0	7			28	17						
HO 48500 ROSENDAL										213,2	190	24,9	2			18	16						
HO 48780 MAURANGER KRAFTS										199,2	144	33,9	2			16	16						
HO 49080 ØVRE KROSSDALEN										170,5		39,5	2			19	15						
HO 49085 FOLGEFONNA SKISEN	-6,6		-4,2	-9,2	-0,2	6	-16,4	14	84	98,0		19,6	2	29	0		19					685	0
HO 49351 TYSSedal IA										158,0	146	35,0	2			19	14						
HO 49490 ULLENSVANG FORSØY	0,9	1,3	4,2	-0,9	8,4	7	-7,9	14	74	126,0	134	33,9	2	11	0		12					466	0
HO 49631 EIDFJORD II										77,6	105	29,3	2			11	9						
HO 49800 FET I EIDFJORD	-4,9		-1,5	-8,1	4,4	7	-19,9	13	75	56,7	95	9,4	23	29	0		15					636	0
HO 49910 ULVIK - HJELTNES	-1,1	0,6	2,0	-3,1	9,2	7	-10,8	14	82	164,0	164	45,0	8	27	0		11					526	0
HO 50070 KVAMSØY	1,2		3,4	-0,4	6,7	8	-5,4	14	78	219,3	139	35,7	2	11	0		15	6,0	3	17	460	0	
HO 50080 ØYSTESE - BORGE										273,8	176	39,4	2			19	17						
HO 50110 KVAM - AKSNESET	1,3		3,7	-0,5	7,6	8	-5,7	15	74	284,9		46,3	2	12	0		16					455	0
HO 50150 HATLESTRAND										235,5	171	38,6	2			17	15						
HO 50175 AUSTEVOLL	2,5		5,0	0,5	8,1	1	-4,6	15		152,9		18,2	7	10	0		19					421	2
HO 50310 KVAMSKOGEN - JONS	-2,9	0,0	0,9	-5,3	4,1	1	-13,8	14	84	324,3	149	36,5	7	29	0		19	6,0	5	19	578	0	
HO 50450 FANA - STEND										275,7	200	37,6	6			21	20						
HO 50500 FLESLAND	1,5	0,8	4,3	-0,9	7,8	1	-7,1	15	83	226,1	192	31,9	7	17	0		20	5,4	3	13	449	1	
HO 50540 BERGEN - FLORIDA	2,1	0,6	4,8	-0,1	7,8	7	-6,0	15	75	268,3	177												

		Tm	Av	Txm	Tnm	Txa	dt	Tna	dt	Rf	RR	RR%	Rxa	dt	T0	T20	Rd	Rd1	Skd	Pe	Ov	Fyr	Vek	
HO	51470 BULKEN	-1,9		1,6	-4,2	4,7	28	-14,4	14	87	168,9	134	28,4	1	24	0		18				548	0	
HO	51530 VOSSEVANGEN	-1,8	2,2	1,4	-4,3	5,0	20	-15,7	15	83	129,1	148	18,0	7	22	0		16				544	0	
HO	51800 MJØLFJELL UH	-4,4	0,3	-0,7	-7,2	5,7	7	-19,2	14	78	222,0	247	32,6	22	29	0		19				621	0	
HO	51990 MYRKDALEN - VETLEB	-4,0		-1,1	-6,4	3,7	7	-15,9	14	83	414,2		47,7	2	29	0		22				610	0	
HO	52170 EKSINGEDAL										273,9	156	38,0	21			22	18						
HO	52220 GULLBRÅ										161,6	128	25,2	2			21	18						
HO	52310 MODALEN III	-1,0		2,5	-3,0	6,4	6	-11,9	14	83	308,9		43,4	2	22	0		22				521	0	
HO	52400 EIKANGER - MYR										251,3	173	27,0	6			22	19						
HO	52475 BLOMVÅG - SÆLE										202,6		22,5	7			21	21						
HO	52535 FEDJE	3,2	1,2	5,1	1,2	8,0	1	-3,7	14	73					6	0						401	3	
HO	52601 HAUKELAND-STOREVA										436,7		64,2	7			21	21						
HO	52750 FRØYSET										261,2	169	29,7	7			22	21						
HO	53160 JORDALEN - NÅSEN										211,5	175	48,5	22			19	17						
HO	53530 MIDTSTOVA	-6,9		-4,5	-9,5	1,6	7	-19,1	14	80	126,3		14,2	21	29	0		19				692	0	
SF	52860 TAKLE	1,6	0,8	3,9	-0,3	7,6	7	-6,4	14	80	265,0	114	34,8	6	10	0		20				446	0	
SF	52930 BREKKE I SOGN										342,1	134	56,2	7			21	21						
SF	52970 SØREBØ										169,6		25,0	21			19	18						
SF	52990 ORTNEVIK										173,0	175	39,8	7			19	16						
SF	53070 VIK I SOGN III										84,0	120	20,0	2			20	14						
SF	53101 VANGSNES	1,1	0,9	3,0	-0,4	6,1	7	-6,1	14	76	94,4	128	28,7	2	9	0		13				461	0	
SF	53130 FRESVIK										95,1	173	30,5	2			15	12						
SF	53480 KLEVAVATNET	-6,3		-3,2	-9,0	2,8	7	-20,3	15	79	133,0		17,6	2	29	0		21				676	0	
SF	53700 AURLAND										42,3	106	12,6	2			17	10						
SF	54110 LÆRDAL IV	0,0	2,5	3,1	-2,4	10,3	7	-11,0	15	75	19,8	79	5,5	2	22	0		6				494	1	
SF	54320 BORGUND - LO										19,5	72	4,5	2			14	7						
SF	54420 ØLJUSJØ PUMPEKRAF										19,1	76	5,1	20			18	8						
SF	54600 MARISTOVA										43,0	100	10,6	2			19	12						
SF	54780 ØVRE ÅRDAL										22,7	58	10,0	2			12	8						
SF	55300 SKJOLDEN										47,0		14,8	2			17	11						
SF	55420 JOSTEDALEN - BREHE	-4,0		0,3	-7,8	4,8	10	-21,4	14	87	122,6		23,0	2	28	0		15				610	0	
SF	55550 HAFSLO										94,9	136	30,9	2			14	12						
SF	55670 VEITASTROND										143,8	125	32,7	2			21	19						
SF	55700 SOGNDAL LUFTHAVN	-2,9	1,8	-0,1	-5,6	6,1	7	-15,8	14	84					28	0						578	0	
SF	55730 SOGNDAL - SELSENG										104,7	101	19,7	7			18	15						
SF	55770 NJØS	1,1		3,5	-0,9	7,1	8	-8,5	15	72	96,7		34,1	2	10	0		12				462	0	
SF	55820 FJÆRLAND - BREMUS	-1,6	1,5	1,5	-3,7	6,6	8	-16,0	14	87	143,2	113	34,6	3	24	0		19				539	0	
SF	55928 BALESTRAND - BALE	0,4		3,4	-1,4	6,6	7	-8,6	14	83					15	0						481	0	
SF	55930 BALESTRAND BRANNS										203,4		79,1	2			18	18						
SF	56010 HØYANGER VERK										205,9	129	39,0	2			20	17						
SF	56320 LAVIK										203,3	135	25,3	21			21	20						
SF	56400 YTRE SOLUND										191,4	138	24,6	7			24	21						
SF	56420 FURENESET	1,9		4,8	-0,3	7,6	6	-7,8	14	78	258,7		34,6	6	11	0		20				437	0	
SF	56520 HOVLANDSDAL										337,6	148	51,5	2			22	20						
SF	56850 VIKSDAL I GAULAR										154,1		22,3	2			20	16						
SF	56960 HAUKEDAL										166,5	102	39,8	2			22	20						
SF	57000 FØRDE LH - BRINGELA	-0,8	1,9	2,3	-3,0	5,4	28	-11,9	14	83					23	0						517	0	
SF	57390 SKEI I JØLSTER										162,6	134	33,4	2			22	15						
SF	57420 FØRDE - TEFRE	-0,5	2,0	2,6	-2,5	7,8	8	-13,5	14	92	219,5	146	33,0	2	18	0	24	21	6,7	3	23	507	0	
SF	57480 BOTNEN I FØRDE										256,0	127	42,2	22			24	20						
SF	57660 EIMHJELLEN										295,8	140	33,0	2			24	19						
SF	57710 FLORØ LUFTHAVN	2,4	1,9	4,6	0,3	7,3	1	-5,0	14	79					7	0						422	0	
SF	57770 YTTERØYANE FYR	3,8	1,5	5,3	2,0	8,1	1	-1,6	14	77					3	0						383	3	
SF	57790 MYKLEBUSTFJELLET	-3,0		-1,4	-4,3	2,0	7	-9,1	14						29	0						579	0	
SF	57810 SVELGEN II	2,2		4,7	0,4	8,9	7	-5,0	14		337,4	194	30,5	2	8	0		25				428	2	
SF	57850 DAVIKNES										293,7	176	35,2	2			26	23						
SF	57940 ÅLFOTEN II										340,1	205	37,0	24			22	21						
SF	57990 GJENGEDAL										275,5	153	32,1	2			24	21						
SF	58070 SANDANE	0,9	1,4	3,1	-1,0	8,0	6	-8,4	14	86	152,6	170	26,9	26	10	0	21	15	6,3	3	22	469	0	
SF	58100 SANDANE LUFTHAVN	1,0	1,5	3,4	-0,8	8,1	6	-8,0	14	81					12	0						463	0	
SF	58320 MYKLEBUST I BREIM										152,1	140	33,0	26			22	16						
SF	58390 INNVIK - HEGGDAL										122,5		20,5	26			22	16						
SF	58480 BRIKSDAL										147,8	162	32,4	4			21	13						
SF	58780 NORDFJORDEID - NYM										332,7	228	45,9	24			23	22						
SF	58900 STRYN - KROKEN	-0,7	1,8	2,2	-3,0	6,2	8	-13,6	14	84	190,8	166	36,9	26	25	0		18				512	0	
SF	58960 HORNINDAL										274,8	186	43,3	26			24	20						
SF	59110 KRÅKENES	3,2	0,7	4,9	1,2	8,7	7	-2,0	14	74					5	0						400	2	
SF	59250 REFVIK										237,8		26,2	6			26	24						
MR	59610 FISKÅBYGD	1,9	1,1	4,3	-0,3	7,6	6	-8,7	14	90	306,1	220	28,6	24	11	0	26	22	6,7	2	22	437	0	
MR	59680 ØRSTA-VOLDA LUFTH	0,8	2,2	3,8	-1,8	9,4	7	-13,1	14	80					19	0						468	0	
MR	59695 ØRSTA - EITREFJELL	-2,5		-0,5	-4,5	5,5	7	-13,5	14	84	357,1		56,3	26	29	0		23				565	0	
MR	59800 SVINØY FYR	3,7	1,0	5,4	1,7	8,6	7	-1,0	14	76					2	0						385	2	
MR	59900 SÆBØ										348,9	218	67,8	26			24	21						
MR	60190 ROALDSHORNET	-5,5		-3,6	-7,2	2,5	7	-11,7	14						29	0						653	0	
MR	60240 ÅKERNESET	-3,4		-0,7	-5,0	5,0	7	-10,6	14	84	217,7		45,5	26	29	0		24				592	0	
MR	60400 NORDDAL										174,5	236	55,9	26			18	14						
MR	60500 TAFJORD	1,8	1,1	4,4	-0,7	12,3	7	-8,0	14	70	145,7	192	33,3	26	16	0		14				442	11	
MR	60640 VALLDAL - MURI	1,4		4,2	-0,5	10,3	7	-8,8	14		189,3		58,6	26	12	0		16				453	5	
MR	60650 LINGE	1,8	0,8	4,1	-0,1	10,9	7	-6,6	14	75	200,8	199	44,0	26	12	0		18				442	6	
MR	60800 ØRSKOG	1,8		4,3	-0,8	9,0	6	-6,5	12	80	151,1	129												

	Tm	Av	Txm	Tnm	Txa	dt	Tna	dt	Rf	RR	RR%	Rxa	dt	T0	T20	Rd	Rd1	Skd	Pe	Ov	Fyr	Vek
MR 60945 ÅLESUND IV	2,9		5,3	0,8	10,2	6	-5,3	14	65	153,8		16,8	2	6	0		19				408	4
MR 60990 VIGRA	2,8	0,9	4,8	0,2	8,1	8	-7,8	13	78	144,5	164	14,2	4	7	0	24	22	6,3	0	16	412	2
MR 61040 HILDRE										186,7	210	17,6	10			25	21					
MR 61060 REKDAL	2,0		3,6	0,6	7,2	2	-4,2	14	79					6	0						434	0
MR 61340 ÅNDALSNES - KAMSHA	1,0		3,1	-0,9	6,8	7	-6,1	14						18							464	0
MR 61410 MANNEN	-7,2		-5,3	-9,0	-0,3	7	-14,2	13	88	213,9		30,7	26	29	0		21				703	0
MR 61420 MARSTEIN	0,3		3,2	-2,1	11,0	7	-11,7	13	71	186,8		30,3	4	22	0		20				484	6
MR 61820 ERESFJORD										217,0	215	35,0	26			18	16					
MR 62270 MOLDE LUFTHAVN	1,6	1,7	4,1	-0,7	7,9	17	-8,6	14	79					10	0						446	1
MR 62480 ONA II	3,4	0,9	5,0	1,5	8,1	8	-1,6	14	75					6	0						393	3
MR 62900 EIDE PÅ NORDMØRE										226,7	137	25,5	25			23	22					
MR 63100 ØKSENDAL										136,1	168	32,4	4			17	14					
MR 63420 SUNNDALSØRA III	1,6	1,6	4,8	-0,7	11,4	7	-9,9	14	67	148,2	239	44,0	26	17	0		16	6,4	2	20	446	10
MR 64320 KRISTANSUND ELVER										136,9	171	18,0	2			26	18					
MR 64330 KRISTIANSUND LUFTH	1,8	1,0	4,2	-0,4	7,5	17	-7,1	14	78					12	0						441	1
MR 64510 TINGVOLL	0,9	1,9	3,9	-1,5	10,1	7	-8,8	14	81	119,3		23,8	26	17	0		16				466	2
MR 64700 INNERDALEN	-1,4		2,1	-5,0	8,7	7	-15,2	14	74	240,2	216	49,9	26	26	0		17				535	1
MR 64760 SURNADAL - SYLTE	-0,9		2,4	-4,3	8,4	20	-16,2	14	83	62,4		15,0	28	23	0		9				518	0
MR 64870 TÅGDALEN	-2,3	1,3	0,4	-5,2	7,1	7	-13,1	14	78	171,9	151	25,8	5	29	0		18				560	0
MR 65310 VEI HOLMEN	3,4	1,5	5,0	1,6	7,7	17	-2,0	14	74					3	0						393	2
MR 65370 SMØLA - MOLDSTAD										161,5	190	34,3	2			22	17					
ST 10380 RØROS LUFTHAVN	-6,0	3,7	-2,2	-11,4	3,7	7	-26,0	14	83	28,0	100	9,4	26	29	0	21	9	5,8	3	14	667	0
ST 10600 AURSUND										63,8	145	19,0	26			23	15					
ST 10800 SØLENDET	-6,0		-3,0	-9,5	2,5	7	-23,0	14	83	51,6		12,7	26	29	0		12				668	0
ST 63630 TROLLHEIMEN - STOR	-9,1		-7,2	-10,7	-2,7	7	-15,1	13						29	0						757	0
ST 63705 OPPDAL - SÆTER	-2,9	1,6	-0,1	-5,9	6,4	7	-16,5	14	70	42,5	106	7,2	26	28	0		10	5,8	1	12	578	0
ST 63750 MJØEN										31,2	116	5,5	4			12	8					
ST 63820 DRIVDALEN	-3,8		-0,7	-7,1	5,2	7	-17,2	14	70	38,5		6,3	24	28	0		12				602	0
ST 65230 HEMNE - LENES										170,1	136	24,6	2			23	18					
ST 65270 SØVATNET										116,7	97	17,0	2			20	15					
ST 65451 HITRA - SANDSTAD II	2,0		4,2	-0,2	9,3	7	-6,1	13	81	112,0		19,1	2	11	0		18				435	2
ST 65940 SULA	3,2	1,7	4,8	1,4	6,8	17	-2,1	14	75					4	0						400	1
ST 66150 ORKDAL - THAMSHAM	-1,5		2,3	-4,8	7,1	8	-14,9	14	85	99,9		18,7	2	24	0		14				535	0
ST 66620 RENNEBU - RAMSTAD										66,5	133	13,3	5			14	10					
ST 67140 SKJETLEIN	-0,5		3,1	-4,2	9,0	7	-14,8	14	78	39,7		13,6	25	25	0		8				507	1
ST 67280 SOKNEDAL	-2,8		0,5	-6,7	7,2	7	-17,8	14	81	76,7		14,6	26	28	0		16				574	0
ST 67560 KOTSØY	-2,9		0,6	-6,5	7,6	7	-18,8	14	86	92,8		15,4	26	28	0		17				578	0
ST 67780 ÅLEN										84,9	170	30,0	26			17	13					
ST 68050 LADE	0,1		3,0	-3,8	7,7	7	-9,9	14		93,6		20,2	26	22	0		13				492	0
ST 68120 SAUPSTAD	-1,1		1,7	-4,1	7,8	7	-14,5	14		119,0		23,1	26	26	0		13				525	0
ST 68125 SVERRESBORG	-1,2		1,3	-4,5	6,3	7	-13,2	14		92,9		18,6	26	27	0		13				528	0
ST 68270 LØKSMYR										138,5	201	37,0	26			16	13					
ST 68290 SELBU II	-2,1	2,2	1,3	-5,8	7,3	7	-16,6	14	78	92,7	202	20,7	26	28	0		12				553	0
ST 68420 AUNET										99,8	181	16,5	26			21	13					
ST 68840 STUGUDAL - KÅSEN										78,8	138	14,5	25			22	17					
ST 68860 TRONDHEIM - VOLL	-0,5	2,0	2,1	-3,2	8,1	7	-12,7	14	76	91,1	182	18,7	26	25	0	18	14	5,3	3	8	506	0
ST 69020 RANHEIM	0,5		2,8	-2,0	8,6	7	-9,5	14		99,9		20,3	26	19	0		12				478	1
ST 71320 RISSA III	0,1		3,1	-2,6	8,1	7	-9,6	12	81	73,0		13,2	25	18	0		9				490	0
ST 71550 ØRLAND III	1,4	1,7	3,5	-1,2	7,7	7	-8,5	14	78	67,2	96	8,3	26	15	0	23	17	6,5	1	19	454	0
ST 71750 BREIVOLL										142,6	106	21,5	24			22	21					
ST 71780 ÅFJORD II	-0,5	0,5	3,1	-3,7	7,4	8	-11,9	14	79	127,6	130	23,1	24	24	0		19				507	0
ST 71810 ÅFJORD - MOMYR										175,2	119	44,7	4			25	20					
ST 71850 HALTEN FYR	3,1	1,5	4,6	1,4	7,3	8	-1,9	14	74					5	0						403	2
ST 71900 BESSAKER										102,0	120	19,0	2			22	19					
ST 71990 BUHOLMRÅSA FYR	2,3	1,6	4,2	0,2	7,9	8	-3,7	14	72	60,0	94	6,9	8	12	0		13				426	0
NT 69100 VÆRNES	-0,2	2,3	2,4	-3,3	8,4	8	-11,7	14	77	63,9	123	11,0	5	24	0		13	5,2	2	10	499	2
NT 69150 KVITHAMAR	-0,5	2,3	2,7	-4,3	8,3	7	-12,6	14	77	101,1	191	18,1	5	24	0		15				508	1
NT 69380 MERÅKER - VARDETU	-1,9	2,3	1,6	-5,9	7,5	7	-17,3	14	78	60,5	79	11,1	5	27	0		11				549	0
NT 69420 KLUKSDAL										85,3	122	18,6	4			20	16					
NT 69550 ØSTÅS I HEGRA										86,6	101	18,0	4			21	15					
NT 69655 FROSTA	0,3	2,3	2,9	-2,4	7,9	7	-7,7	14	78	78,2	142	13,8	28	22	0		13				483	0
NT 70150 VERDAL - REPPE	-1,1	2,9	2,2	-3,8	8,6	7	-12,0	12	86	88,7	148	24,4	4	24	0	21	14	6,7	1	20	526	0
NT 70510 VERA II										64,7		9,2	4			18	12					
NT 70680 MÆRE III	-0,9		2,1	-4,2	7,0	8	-11,5	12	80					7	27	0					520	0
NT 70820 UTGÅRD										70,4	101	13,7	4			19	14					
NT 70850 SNÅSA - KJEVLIA	-3,1	2,3	0,7	-7,3	6,6	7	-21,9	15	79	42,5	66	7,3	4	29	0		11				583	0
NT 70930 SNÅSA - NAGELHUS										66,0	86	12,7	4			23	14					
NT 71000 STEINKJER - SØNDRE	-1,3	3,2	2,0	-4,6	6,4	8	-11,8	13	82	66,1	87	12,7	4	29	0		15				530	0
NT 71200 MOSVIK - TRØAHAUGE										82,2	97	23,7	4			23	13					
NT 71280 LEKSVIK - MYRAN										156,3	132	19,8	4			22	20					
NT 72580 NAMSOS LUFTHAVN	-1,9	2,2	1,3	-4,8	6,8	8	-12,9	12	85					27	0						547	0
NT 72650 OVERHALLA - UNNSET										85,5	88	13,6	4			22	17					
NT 72710 OVERHALLA - SKOGM	-3,3	1,9	0,2	-6,8	4,5	8	-18,7	12	82	54,9	50	13,0	4	29	0		10				589	0
NT 73250 SØRLI										21,6	54	4,1	7			20	10					
NT 73500 NORDLI - HOLAND	-5,0	4,3	-1,4	-8,8	4,0	8	-18,5	20	95	51,7	123	14,5	5	27	0	23	12	6,9	0	21	636	0
NT 73550 GARTLAND	-4,1	2,4	0,0	-8,2	4,7	8	-19,4	15	90	104,8	111	17,1	5	29	0		16				613	0
NT 73800 TUNNSJØ										38,9	86	13,0	5			18	12					
NT 74320 TRONES - TROMSSTA										84,9	77	15,5	1			23	18					
NT 74350 NAMSSKOGAN	-4,4	2,6	-0,3	-9,2	5,9	8	-23															

	Tm	Av	Txm	Tnm	Txa	dt	Tna	dt	Rf	RR	RR%	Rxa	dt	T0	T20	Rd	Rd1	Skd	Pe	Ov	Fyr	Vek
TR 90510 TROMSDALEN	-3,2		-0,1	-7,3	6,0	18	-14,0	26		68,4		23,0	1	28	0		12				586	0
TR 90560 KVALØYSLETTA	-2,3		-0,4	-4,4	5,0	18	-9,1	26		24,7		19,0	18	28	0		3				558	0
TR 90650 GRUNNFJORD - STAKH										34,7	39	6,1	1			19	13					
TR 90720 MÅSVIK	0,2		1,9	-1,7	6,7	18	-5,3	26						24	0						487	0
TR 90721 REBBENESØY - GRÅH.	-1,8		-0,2	-3,4	5,0	18	-6,2	26						28	0						545	0
TR 90760 FAKKEN	-0,3		1,2	-1,9	6,4	18	-3,8	26						26	0						503	0
TR 90800 TORSVÅG FYR	0,6	1,8	1,9	-0,7	6,8	18	-2,8	12	74					21	0						476	0
TR 91080 YTRE HOLMEBUKT										63,5		23,8	1			18	8					
TR 91120 LYNGEN-GJERDELVDA	-5,7		-3,7	-7,8	2,8	17	-10,8	7	89					29	0						658	0
TR 91130 LYNGEN - GJERDVASS	-6,6		-3,6	-10,6	2,8	17	-16,4	26						29	0						685	0
TR 91150 LYNGEN - URA										71,6		19,0	12			14	9					
TR 91380 SKIBOTN II	-4,9	1,2	-1,1	-8,9	3,0	18	-17,5	26	76	32,6	78	12,6	24	29	0		6				634	0
TR 91500 NORDNESFJELLET	-6,4		-4,6	-8,6	1,5	18	-12,5	26		18,1		5,5	1	29	0		4				678	0
TR 91725 SKJERVØY										38,9	52	8,0	12			18	10					
TR 91729 ARNØYA - TROLLTINDI	-7,3		-5,8	-8,6	-2,2	18	-11,0	26	92					29	0						705	0
TR 91740 SØRKJOSEN LUFTHAV	-4,1	2,1	-0,6	-7,5	5,3	17	-14,6	28	77	17,2		3,7	12	29	0	13	6	5,8	4	13	612	0
TR 92350 NORDSTRAUM I KVÆN	-2,7	1,8	-0,2	-4,8	6,0	18	-10,6	26	62	29,4	92	6,2	24	29	0	13	7	6,3	1	16	572	0
TR 92500 LANGFJORDJØKELEN	-7,7		-6,5	-9,0	-0,8	18	-12,6	7						29	0						717	0
FI 92750 HASVIK LUFTHAVN	-0,7	2,0	1,1	-3,6	4,5	18	-8,9	6	80	62,8	92	14,9	3	26	0	20	10				514	0
FI 92860 ØKSFJORD - DEALLJA	-5,3		-3,6	-6,9	1,6	18	-10,1	24						29	0						646	0
FI 92910 SOPNESBUKT										39,5	66	9,5	12			19	10					
FI 93000 HASVIK - SLUSKFJELL	-4,4		-2,7	-6,1	1,7	18	-9,6	7	90					29	0						622	0
FI 93140 ALTA LUFTHAVN	-5,6	2,3	-2,5	-9,3	3,8	8	-19,5	28	78					29	0						657	0
FI 93301 SUOLOVUOPMI - LULIT	-10,8	2,9	-6,6	-16,4	0,5	8	-33,4	28	82					29	0						806	0
FI 93700 KAUTOKEINO	-10,8	4,0	-5,8	-15,4	2,2	8	-33,4	28	82	42,4	283	7,6	10	29	0	18	11	7,0	0	21	805	0
FI 93900 SIHCCAJAVRI	-11,1	3,8	-7,6	-14,1	-0,5	8	-30,6	28	95	42,8	357	6,6	1	29	0	15	12	6,7	0	20	805	0
FI 94130 PORSÅ II										54,8	90	11,3	29			17	13					
FI 94170 SKAIDI II										24,3		3,5	11			18	11					
FI 94230 ROGNSUNDET	-1,8		0,0	-3,5	3,8	8	-7,4	7						28	0						545	0
FI 94280 HAMMERFEST LUFTHA	-2,5	2,6	-0,5	-5,5	2,4	8	-10,8	26	81	109,7		18,5	25	29	0		20				566	0
FI 94500 FRUHOLMEN FYR	0,0	2,4	1,7	-1,6	5,7	17	-5,3	7	76					27	0						492	0
FI 94680 HONNINGSVÅG LUFTH	-1,2	3,1	0,8	-3,1	3,4	9	-7,4	28	77					29	0						528	0
FI 94870 OLDERFJORD										38,0		7,7	11			17	13					
FI 95350 BANAK	-5,9	3,2	-2,7	-10,0	4,1	8	-19,3	28	80					29	0						663	0
FI 95590 BØRSELV II										25,2		6,5	11			19	10					
FI 95900 VEIDNES I LAKSEFJOF										31,4	87	9,2	11			16	10					
FI 96220 LEBESBY - KARLMYHF										33,2	87	7,0	11			19	10					
FI 96310 MEHAMN LUFTHAVN	-2,8	2,6	-0,1	-6,0	3,1	9	-12,1	27	80					29	0						574	0
FI 96400 SLETTNES FYR	-1,8	2,7	0,6	-5,1	3,2	17	-11,2	27	78					29	0						545	0
FI 96560 GAMVIK II										33,8		8,0	6			11	11	6,8	1	22		
FI 96600 GAMVIK - SKJÅNES										33,3		5,0	11			16	13					
FI 96850 TANA BRU	-7,1		-3,5	-12,1	2,9	8	-29,2	28	85	37,0		8,6	11	29	0		11				698	0
FI 96931 POLMAK TOLLSTED										30,3	138	8,2	11			17	9					
FI 96970 SIRBMA										35,4	208	6,8	11			20	9					
FI 97251 KARASJOK - MARKANI	-9,8	5,6	-5,3	-14,9	2,7	8	-34,1	28	83	45,7	352	9,3	10	29	0		14				777	0
FI 97350 CUOVDDATMOHKKI	-10,3	4,1	-5,7	-15,5	1,7	8	-33,9	28	83	36,0	257	9,5	10	29	0	18	11	6,6	0	19	791	0
FI 97710 ISKORAS II	-8,3	2,8	-6,4	-10,4	-1,5	8	-15,3	7	92					29	0						733	0
FI 98090 BERLEVÅG LUFTHAVN	-2,8	2,8	-0,3	-5,8	3,1	8	-12,7	28	79					29	0						573	0
FI 98360 BÅTSFJORD - STRAUM	-4,5	3,4	-1,9	-7,3	2,0	8	-13,4	28	86					29	0						623	0
FI 98400 MAKKAUR FYR	-2,1	3,1	0,5	-4,9	3,2	8	-10,7	27	78					29	0						554	0
FI 98550 VARDØ RADIO	-1,5	3,9	0,5	-3,6	4,0	8	-9,3	28	80	41,0	100	5,4	10	26	0	21	16,0	6,6	0	18	537	0
FI 98580 VARDØ LUFTHAVN	-2,5		-0,1	-5,2	3,5	8	-11,4	28	92					27	0						565	0
FI 98790 VADSØ LUFTHAVN	-3,5	4,2	-1,2	-6,5	3,5	8	-14,4	3	84					28	0						594	0
FI 99340 ØVRE NEIDEN										38,0		5,9	11			17	11					
FI 99370 KIRKENES LUFTHAVN	-6,6	4,7	-3,6	-9,4	2,3	8	-22,5	28	87					28	0						683	0
FI 99460 PASVIK - SVANVIK	-7,9	5,1	-4,4	-11,6	3,3	8	-28,1	28	85	27,1	129	4,3	10	28	0		11				721	0
FI 99500 SKOGFOSS										37,2	186	6,9	10			20	13					
FI 99540 NYRUD	-8,5		-4,4	-13,4	3,0	8	-29,2	7	86	37,9		6,8	1	27	0		11				741	0
SV 99710 BJØRNØYA	-2,1	5,6	-0,6	-4,4	2,3	18	-9,2	6	85	29,6	90	4,5	18	29	0	22	11	6,0	2	13	555	0
SV 99720 HOPEN	-3,0	10,7	-1,8	-4,3	2,6	18	-8,4	6	87	26,1	62	6,0	19	29	0	25	8	6,7	1	18	580	0
SV 99735 EDGEØYA - KAPP HEU	-6,8		-4,7	-9,3	-0,1	19	-16,6	13	90					29	0						691	0
SV 99740 KONGSØYA	-6,1		-4,3	-9,1	-0,6	19	-16,9	13	90					29	0						670	0
SV 99752 SØRKAPPØYA	-4,1		-2,3	-5,8	1,1	18	-11,1	9	88					29	0						611	0
SV 99754 HORNSUND	-4,1		-2,3	-6,2	2,2	22	-11,9	29	73	12,8		4,3	19	29	0	16	4	5,8	1	12	612	0
SV 99760 SVEAGRUVA	-6,7	10,3	-4,3	-9,9	0,3	23	-19,7	29	79					29	0						687	0
SV 99765 AKSELØYA	-4,3		-2,5	-5,9	2,5	18	-10,1	6	78					29	0						618	0
SV 99790 ISFJORD RADIO	-4,3	8,1	-2,6	-6,5	2,1	18	-11,8	7	76	19,4	54	3,5	21	29	0		7				617	0
SV 99820 BARENTSBURG	-5,7	9,0	-3,9	-7,7	1,4	23	-13,5	7	74	27,8	60	5,4	21	29	0		11				657	0
SV 99840 SVALBARD LUFTHAVN	-5,6	10,6	-3,5	-8,2	1,7	18	-13,6	9	71	2,4	13	0,5	17	29	0	12	0	5,0	3	8	654	0
SV 99880 PYRAMIDEN	-6,6		-4,1	-9,3	1,9	19	-15,7	7	66					29	0						684	0
SV 99910 NY-ÅLESUND	-6,9	7,7	-4,3	-10,2	1,3	19	-15,4	7	65	16,3	45	4,4	13	29	0	8	6	4,9	6	10	692	0
SV 99927 VERLEGENHUKEN	-6,4		-4,9	-8,2	-1,3	22	-12,9	8	80					29	0						679	0
SV 99928 CROZIERPYNTEN																						
SV 99935 KARL XII ØYA	-5,3		-3,9	-6,7	-0,9	23	-11,9	8	77					29	0						646	0
SV 99938 KVITØYA	-6,7		-5,0	-8,8	-0,6	23	-18,3	8	84					29	0						686	0
JA 99950 JAN MAYEN	-2,8	3,3	-0,8	-4,9	3,1	21	-10,6	11	80	32,3	61	8,6	17	29	0	26	10	6,5	2	17	575	0
AN 99990 TROLL I ANTARKTIS	-10,2		-5,9	-14,7	-1,4	12	-24,6	18	48					29	0						789	0

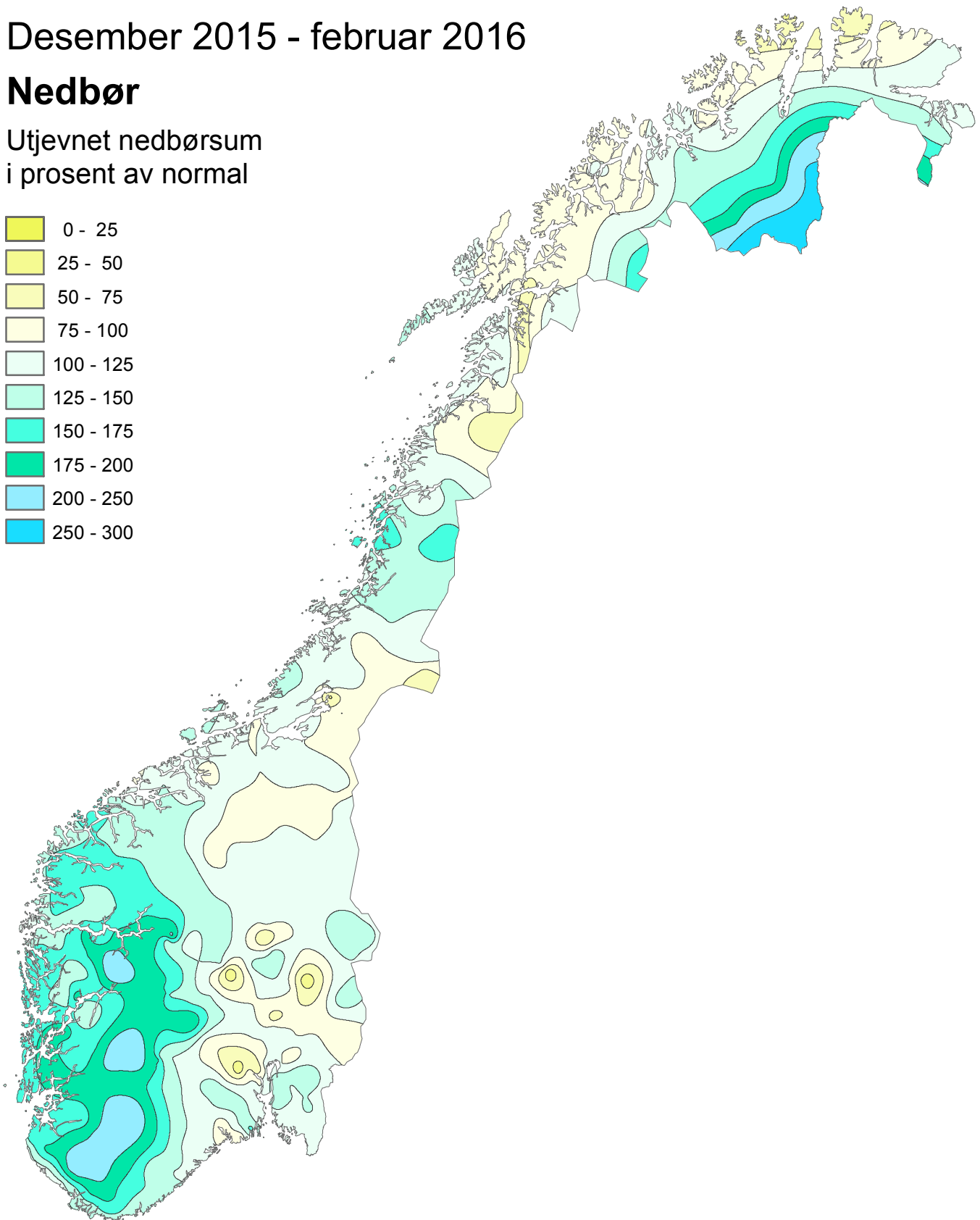
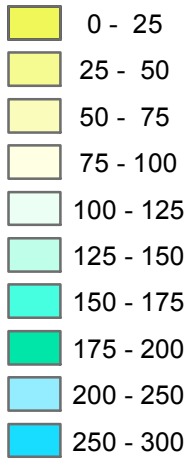
Tabeller basert på verdier på datastatus pr. 01.03.2016.

Klimatologisk månedsoversikt

Desember 2015 - februar 2016

Nedbør

Utjevnet nedbørsum
i prosent av normal



Normalperioden er 1961 - 1990

Utgitt: 02.09.2013

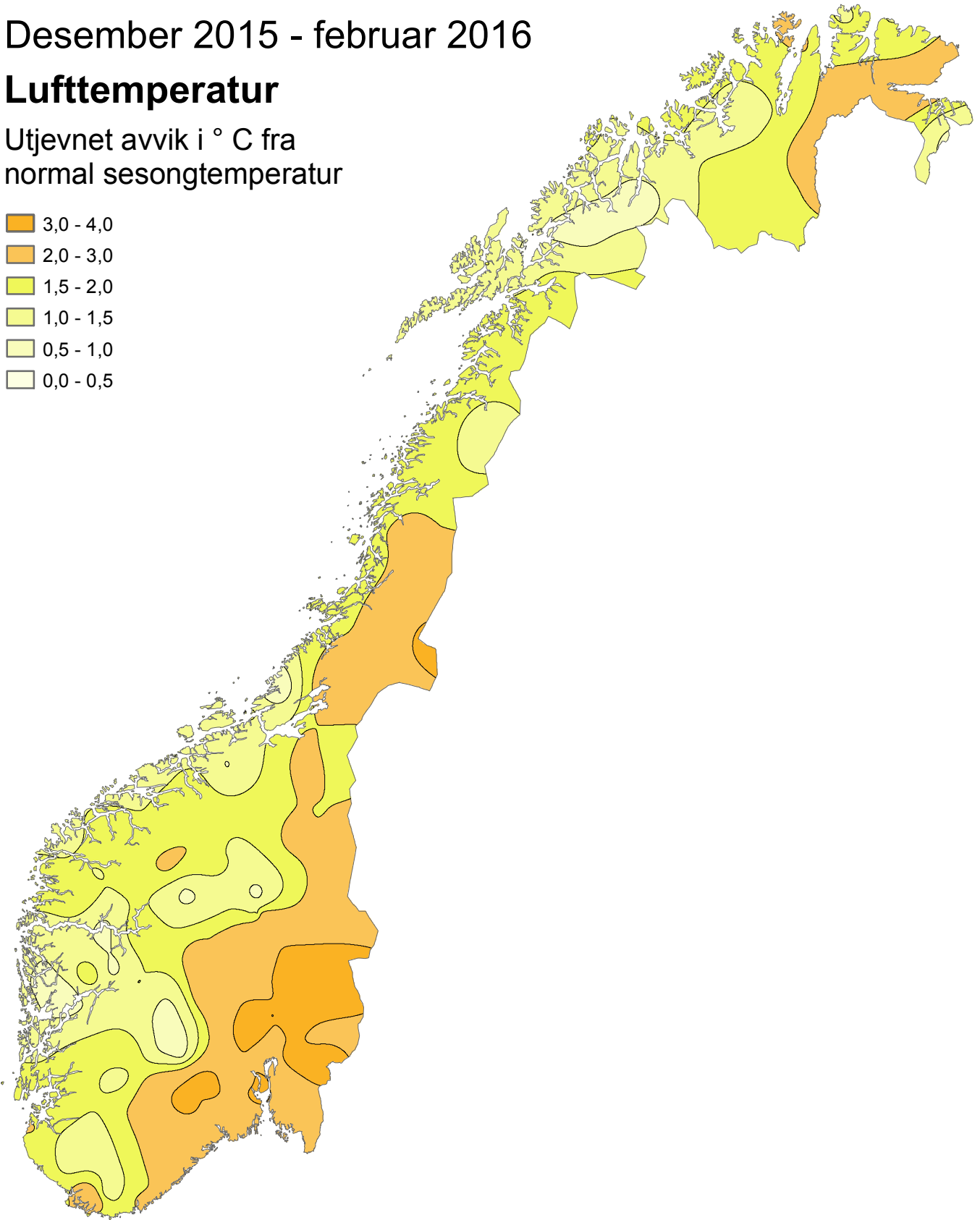

Ved bruk skal Meteorologisk institutt oppgis som kilde.
http://met.no/Klima/Klimastatistikk/Varet_i_Norge/

Klimatologisk månedsoversikt

Desember 2015 - februar 2016

Lufttemperatur

Utjevnet avvik i ° C fra
normal sesongtemperatur



Normalperioden er 1961 - 1990.

Utgitt: 01.03.2016

Ved bruk skal Meteorologisk institutt oppgis som kilde.
http://met.no/Klima/Klimastatistikk/Varet_i_Norge/

Været i Norge – vintersesongen 2015/2016

Gjennomsnittstemperaturen for hele landet i vinter endte 1,8 grader over normalen. Relativt varmest var det på Østlandet, med 3-4 grader over normalen. Nedbøren for hele landet samlet var 130 % av normalen. Enkelte stasjoner i Finnmark og Agder fikk 200-300 % av normalen

Lufttemperatur

Temperaturen for vintersesongen for hele landet lå 1,8 grader over normalen, og perioden er blant de 30 varmeste i en serie som går tilbake til 1900. Vinteren 1991/1992 er den varmeste med 4,3 grader over normalen. Relativt varmest var det på Østlandet, med 3-4 grader over normalen på enkelte stasjoner.

De varmeste stasjonene var

- Ytterøyane fyr (Flora, Sogn og Fjordane), 4,6 °C (1,7 °C over)
- Svinøy fyr (Herøy, Møre og Romsdal), 4,5 °C (1,3 °C over normalen)
- Kvitsøy – Nordbø (Rogaland) og Slåtterøy fyr (Bømlo, Hordaland), 4,2 °C (hhv 1,6 °C og 1,4 °C over normalen)

De kaldeste stasjonene var

- Karasjok – Markanjarga (Finnmark), -13,5 °C (2,4 °C over normalen)
- Kautokeino (Finnmark), -13,3 °C (1,7 °C over normalen)
- Sihccajavri (Kautokeino, Finnmark), -13,2 °C (1,8 °C over normalen)

Høyeste maksimumstemperatur var 17,8 °C, målt på Bingsa (Ålesund, Møre og Romsdal) 31. desember. Laveste minimumstemperatur var -42,8 °C, og ble målt i Sihccajavri (Kautokeino, Finnmark) 7. januar.

Nedbør

Nedbøren for hele landet var 130 % av normalen, og sesongen er blant de 20 våteste i serien som går tilbake til 1900. Enkelte stasjoner i Finnmark og Agder fikk 200-300 % av normalen.

De våteste stasjonene var

- Haukeland – Storevatn (Masfjorden, Hordaland), 1633 mm (ingen normal ennå)
- Maudal (Gjesdal, Rogaland), 1521 mm (189 % av normalen)
- Myrkdalen - Vetlebotn (Voss, Hordaland), 1493 mm (ingen normal ennå)

De tørreste stasjonene var

- Reinli (Sør-Aurdal, Oppland), 45 mm (38 % av normalen)
- Alvdal (Hedmark), 45 mm (ingen normal ennå)
- Follidal – Fredheim (Hedmark), 51 mm (79 % av normalen)

Høyeste døgnnedbør var 140,5 mm, og ble målt i Maudal (Gjesdal, Rogaland) 6. desember.

	Tm	Av	Txm	Tnm	Txa	dt	Tna	dt	Rf	RR	RR%	Rxa	dt	T0	T20	Rd	Rd1	Skd	Pe	Ov	Fyr	Vek	
ØF 1230 HALDEN										174	109	22,0	9.2.				44	32					
ØF 1400 BREKKE SLUSE										199	108	18,0	9.2.				57	34					
ØF 1950 ØRJE										190	118	19,4	9.2.				45	34					
ØF 3190 SARPSBORG	-0,7	2,3	1,9	-3,4	10,1	5.12.	-19,3	17.1.	86	184	107	24,0	7.2.	58	0	52	33	5,6	18	46	1616	32	
ØF 3200 BATERØD										145	94	19,5	5.12.				49	30					
ØF 3290 RAKKESTAD	-2,5	2,6	1,0	-5,7	10,2	6.12.	-28,2	17.1.	84	185	128	19,4	9.2.	67	0						1778	26	
ØF 3370 ØSAKER	-1,4		1,8	-4,3	10,5	6.12.	-22,8	17.1.	87	185		24,7	9.2.	63	0		33				1672	31	
ØF 3720 ASKIM - KYKKELSRUD	-2,0		1,3	-5,1	10,3	6.12.	-22,8	17.1.		124		16,0	9.2.	68	0		19				1733	26	
ØF 3780 IGS I HOBØL										194	124	23,7	9.2.				38	29					
ØF 17000 STRØMTANGEN FYR	0,6	2,3	2,8	-1,4	10,5	6.12.	-14,5	15.1.	87	138	102	14,8	11.1.	47	0		31				1487	50	
ØF 17050 RÅDE - TOMB	-1,2	2,9	2,2	-4,6	10,9	6.12.	-23,7	17.1.	88	177	112	24,2	9.2.	60	0		31				1659	38	
ØF 17150 RYGGE	-1,0	2,6	2,0	-4,0	10,7	6.12.	-22,0	17.1.	85	209	127	32,3	9.2.	58	0		30				1640	33	
ØF 17251 MOSS BRANNSTASJON										206	129	30,0	9.2.				39	32					
ØF 17280 GULLHOLMEN	0,4	2,6	2,4	-1,5	11,3	6.12.	-12,6	7.1.						53	0						1509	37	
ØF 17380 RYGGE - HUGGENES	-1,4		2,0	-4,5	10,7	6.12.	-25,1	17.1.	85	142		18,4	9.2.	62	0		25				1670	34	
ØF 17500 FLØTER										234	136	27,9	9.2.				56	34					
AK 2650 AURSKOG	-4,0	3,4	0,0	-8,0	10,1	6.12.	-28,0	17.1.	88	163	117	15,0	5.12.	69	0		32				1907	19	
AK 4040 ENEBAKK - BARBØL										228	152	21,4	9.2.				55	36					
AK 4090 VALLERUDÅSEN										151		19,0	9.2.				29						
AK 4110 LØRENSKOG - HANEBØ										140		16,0	11.1.				26						
AK 4200 KJELLER	-3,0	4,0	0,6	-6,7	10,8	6.12.	-26,8	17.1.	87					70	0						1819	21	
AK 4260 SKEDSMO - HELLERUD	-3,2		0,1	-6,6	9,8	6.12.	-23,0	22.1.	82	138	84	19,0	9.2.	75	0		24				1838	15	
AK 4460 HAKADAL JERNBANES	-3,9	2,7	-0,5	-7,3	9,3	20.12.	-23,1	22.1.	84	249	123	33,2	9.2.	82	0		40				1905	8	
AK 4740 UKKESTAD										183	110	21,0	9.2.				44	31					
AK 4780 GARDERMOEN	-3,2	3,5	-0,6	-6,2	8,9	6.12.	-20,4	22.1.	88	172	99	19,2	9.2.	75	0		30	5,7	13	48	1840	9	
AK 4920 ÅRNES	-3,5	2,9	-0,2	-6,7	9,5	6.12.	-23,9	14.1.	87	134	108	12,8	28.1.	73	0		27				1863	12	
AK 11450 MINNESUND JERNBAN	-2,8		-0,1	-5,9	9,3	20.12.	-18,2	14.1.						76	0						1803	7	
AK 17775 FAGERSTRAND										158		30,5	9.2.				27						
AK 17780 BLEKSLITJERN																							
AK 17810 NESODDEN - TANGEN										130	92	22,8	9.2.				27						
AK 17850 ÅS	-2,1	2,2	1,3	-5,5	10,3	6.12.	-22,1	15.1.	85	202	148	27,7	9.2.	68	0		38				1738	21	
AK 19710 ASKER	-1,7	2,5	1,4	-4,5	11,0	5.12.	-15,5	22.1.	81	201	110	23,6	11.1.	77	0		34				1704	12	
OS 17980 OSLO - LJABRUEIEN										160		24,8	9.2.				40						
OS 18020 OSLO - LAMBERTSETER										159	103	21,7	9.2.				31						
OS 18160 NORDSTRAND										129	101	16,5	9.2.				41	30					
OS 18162 OSLO - KVÆRNERBYE										117		12,9	9.2.				26						
OS 18165 OSLO - RYEN										107		16,1	9.2.				25						
OS 18170 OSLO - ØSTENSJØ										116		20,1	9.2.				24						
OS 18180 OSLO - TRASOP										107		17,3	9.2.				22						
OS 18195 OSLO - HØYENHALL										107		11,4	9.2.				24						
OS 18205 OSLO - LØREN										88		10,2	9.2.				19						
OS 18210 OSLO - HOVIN																							
OS 18215 OSLO - BROBEKK										99		14,9	9.2.				19						
OS 18225 OSLO - TONSENHAGEN										86		14,8	9.2.				18						
OS 18233 OSLO - NYLAND										107		15,0	9.2.				22						
OS 18235 OSLO - FURUSET										119		19,6	9.2.				23						
OS 18260 OSLO - HØYBRÅTEN										127		19,9	9.2.				22						
OS 18269 OSLO - HAUGENSTUA										108		11,7	5.12.				21						
OS 18310 OSLO - TØYEN										106		13,3	9.2.				22						
OS 18390 OSLO - BJØLSEN										120		14,7	9.2.				23						
OS 18420 OSLO - DISEN										135		18,4	9.2.				22						
OS 18440 OSLO - KJELSÅS										140		22,2	9.2.				21						
OS 18500 BJØRNHOLT I NORDM	-3,8		-0,6	-7,2	8,0	5.12.	-24,4	15.1.		237	106	39,4	9.2.	77	0		32				1897	4	
OS 18645 OSLO - SOLLI PLASS										129		39,2	9.2.				24						
OS 18700 OSLO - BLINDERN	-1,4	2,4	1,4	-3,9	10,4	5.12.	-16,4	15.1.	82	151	108	19,5	9.2.	70	0		28	5,4	15	41	1672	17	
OS 18815 OSLO - BYGDØY	-1,8		1,4	-5,1	11,1	5.12.	-18,9	15.1.	82	73		14,6	9.2.	73	0		16				1715	18	
OS 18920 OSLO - BESSERUD										121		17,3	9.2.				25						
OS 18950 TRYVANNSHØGDA	-3,1	1,8	-0,8	-5,1	7,8	6.12.	-16,7	7.1.	86	248	104	33,4	9.2.	78	0		37				1830	2	
OS 18980 OSLO - LILLEAKER										148		42,0	9.2.				23						
HE 60 LINNES										153	117	15,2	5.12.				53	30					
HE 100 PLASSEN										156	122	19,6	11.1.				52	31					
HE 180 TRYSSIL VEGSTASJON	-7,2	3,0	-3,0	-11,6	8,7	20.12.	-27,5	22.1.	88	188	171	13,8	5.12.	86	0		28				2211	1	
HE 610 GLØTVOLA - TRØAN										87	112	7,8	5.12.				55	26					
HE 700 DREVSJØ	-7,9	2,5	-3,4	-13,8	6,6	20.12.	-33,6	14.1.	84	90	108	9,2	5.12.	89	0		58	23	5,2	15	35	2274	0
HE 770 ELLEFSPASS										103	103	12,3	11.1.				65	26					
HE 810 TUFSSINGDAL - MIDTDA										128	125	9,2	26.2.				48	32					
HE 5350 NORD-ODAL	-4,2		-0,8	-7,8	9,6	20.12.	-25,8	17.1.	88	154	115	14,6	5.12.	74	0		46	27			1936	11	
HE 5590 KONGSVINGER	-3,9		-0,5	-7,4	10,4	6.12.	-25,6	17.1.	87	155		15,4	11.1.	73	0		28				1902	16	
HE 5660 ROVERUD	-4,1	2,9	-0,7	-7,8	10,0	6.12.	-26,9	22.1.	84	84	80	11,2	5.12.	74									

		Tm	Av	Txm	Tnm	Txa	dt	Tna	dt	Rf	RR	RR%	Rxa	dt	T0	T20	Rd	Rd1	Skd	Pe	Ov	Fyr	Vek	
HE	9870 BLANKTJERNMOEN										107	165	12,0	26.2.			45	25						
HE	12180 ILSENG	-4,7	3,5	-1,4	-8,4	8,6	5.12.	-22,4	17.1.	87					84	0						1980	3	
HE	12290 HAMAR II	-4,3		-0,9	-7,9	9,4	5.12.	-22,3	17.1.	82	68		9,4	11.1.	83	0		17				1944	4	
HE	12320 HAMAR - STAVSBERG	-3,8		-1,0	-6,7	8,6	20.12.	-18,9	17.1.	81	85		10,8	11.1.	81	0		19				1894	2	
HE	12520 NES PÅ HEDMARK										114	136	15,6	28.1.			45	20						
HE	12550 KISE PA HEDMARK	-3,7	3,2	-0,3	-7,3	10,5	20.12.	-21,9	22.1.	81	108	105	14,7	11.1.	81	0		23				1881	8	
HE	66850 KVIKNE I ØSTERDAL										90	94	13,9	26.12.			47	22						
OP	9310 HJERKIN II	-6,7		-3,6	-10,1	6,8	20.12.	-24,6	9.1.	78	159		9,4	11.12.	90	0		49				2161	0	
OP	9380 SNØHEIM	-8,9		-6,3	-11,8	3,8	26.1.	-24,8	9.1.	84					91	0						2358	0	
OP	11500 ØSTRE TOTEN - APELS	-3,5	3,1	-0,7	-6,7	9,7	20.12.	-19,1	14.1.	79	106	102	19,0	11.1.	80	0		21				1867	4	
OP	12680 LILLEHAMMER - SÆTH	-5,2	2,9	-2,1	-8,1	10,0	20.12.	-20,7	7.1.	84	155	134	18,4	11.1.	84	0		28				2018	1	
OP	13030 GAUSDAL - FOLLEBU	-5,4	3,1	-2,3	-8,3	5,1	20.12.	-21,3	7.1.	85					90	0						2016	0	
OP	13060 GAUSDAL - OVREHAGE										147		15,5	11.1.			46	31						
OP	13140 FÅVANG - TROMSNES										142	140	11,5	11.1.			46	27						
OP	13150 FÅVANG	-6,9	2,7	-3,3	-10,3	8,6	21.12.	-25,8	22.1.	85					86	0						2177	0	
OP	13160 KVITFJELL	-7,0	1,3	-4,8	-9,2	3,6	25.1.	-22,0	8.1.	84					91	0						2185	0	
OP	13310 SØRE BREKKOM										108	114	13,1	5.12.			40	27						
OP	13420 VENABU	-8,0	1,0	-5,0	-12,0	3,6	20.12.	-26,2	8.1.	88	148	140	11,3	11.1.	90	0	59	35	5,3	13	33	2277	0	
OP	13450 HOVDGRENDA										101	106	17,0	7.2.			40	19						
OP	13640 OLSTAPPEN										96	122	7,7	11.1.			51	26						
OP	13655 SKÅBU	-7,4		-4,2	-10,8	6,1	20.12.	-26,6	8.1.	82	119		11,0	11.1.	90	0		31				2219	0	
OP	13750 ØVRE HEIMDALSVATN	-8,3		-5,2	-11,5	6,7	20.12.	-28,5	8.1.						87	0						2303	0	
OP	14050 SJOA										86	119	10,2	7.2.			56	23						
OP	14200 LEIRFLATEN	-10,6		-4,5	-16,9	8,5	19.12.	-32,7	9.1.	85					91	0						2517	0	
OP	14550 PRESTSTULEN										103	106	9,4	30.1.			61	30						
OP	15262 JUVFLYE - MIMISBRUN	-9,6		-6,3	-12,8	4,7	19.12.	-23,5	9.1.						91	0						2414	0	
OP	15270 JUUVASSHØE	-9,7	1,0	-6,9	-12,3	4,7	19.12.	-22,4	9.1.	81					91	0						2426	0	
OP	15480 SKJÅK II										75	133	10,5	30.1.			42	19						
OP	15660 SKJÅK										101	142	12,1	30.1.			47	28						
OP	15730 BRÅTÅ - SLETTOM	-5,7	2,1	-2,1	-8,3	9,6	20.12.	-25,2	9.1.	86	192	116	19,2	30.1.	87	0	63	37	6,4	2	55	2066	0	
OP	15890 GROTLI III	-7,3		-3,2	-12,1	8,6	25.1.	-34,9	9.1.	79	298		22,7	11.12.	90	0		55				2207	0	
OP	16040 OTTA - SKANSEN	-6,4		-3,0	-9,9	8,4	25.12.	-23,0	22.1.	81	49		8,9	28.1.	90	0		16				2138	0	
OP	16271 HØVRINGEN II	-6,9		-4,0	-10,6	4,7	20.12.	-24,5	8.1.	81	90		11,2	18.12.	90	0		32				2176	0	
OP	16400 DOVRE - LANNEM	-5,8		-2,3	-9,2	8,7	20.12.	-24,4	9.1.	79	69		5,3	30.1.	88	0		24				2078	0	
OP	16560 DOMBÅS - NORDIGARD	-6,0	1,8	-2,6	-9,1	9,8	20.12.	-23,6	9.1.	79	69	93	6,5	2.12.	89	0		25				2092	0	
OP	16610 FOKSTUGU	-6,7	1,4	-3,6	-10,1	8,2	20.12.	-23,6	9.1.	80	88	107	8,5	2.12.	87	0		29	5,3	6	22	2154	0	
OP	16790 LESJA - SVANBORG										72	84	8,9	1.12.			54	20						
OP	20520 LUNNER										155	96	14,9	28.1.			40	29						
OP	20540 GRAN	-4,5	3,0	-1,0	-8,0	9,9	20.12.	-24,2	22.1.	87	105	68	14,0	6.12.	79	0		22				1957	3	
OP	21680 VEST - TORPA II	-6,0	2,3	-2,4	-9,9	6,4	20.12.	-24,6	7.1.	88	173	131	10,7	2.1.	88	0		38				2092	0	
OP	22840 REINLI										45	38	19,0	11.1.			27	6						
OP	23160 ÅBJØRSBRÅTEN	-6,3	1,8	-3,0	-10,1	7,6	20.12.	-23,9	6.1.	90	124	124	10,8	30.1.	88	0	59	31	4,8	18	28	2118	0	
OP	23410 FAGERNES - LUFTHAVI	-7,2		-3,5	-12,1	6,5	20.12.	-26,0	6.1.	82					88	0						2209	0	
OP	23420 FAGERNES	-6,5	2,8	-2,7	-10,1	7,6	10.12.	-27,6	17.1.	80					85	0		4,9	19	32		2136	0	
OP	23500 LØKEN I VOLBU	-6,8	2,1	-2,7	-10,9	8,2	20.12.	-25,5	9.1.	82	174	163	15,5	11.1.	89	0		35				2168	0	
OP	23550 BEITOSTØLEN II	-6,7		-4,0	-9,2	5,8	20.12.	-24,2	8.1.	80	173		12,8	9.2.	89	0		44				2152	0	
OP	23560 BEITO										206	159	18,0	9.2.			46	37						
OP	23720 VANG I VALDRES										128	105	12,8	9.2.			51	30						
OP	54710 FILEFJELL - KYRKJEST	-8,5		-4,0	-13,5	7,6	26.1.	-31,5	9.1.	82	230	204	16,5	6.12.	88	0		59				2320	0	
OP	55290 SOGNEFJELLHYTTA	-8,7	1,2	-5,8	-11,7	5,7	19.12.	-25,9	9.1.	90					91	0						2332	0	
OP	61630 BJORLI	-5,8		-1,5	-10,5	11,8	25.1.	-27,9	14.2.	79	268		25,3	26.12.	88	0		49	6,0	5	43	2075	1	
BU	19932 GLITREVVANN																							
BU	19940 LIER	-1,9	3,0	1,4	-4,8	12,7	6.12.	-18,5	15.1.	83					75	0						1725	13	
BU	20250 HOLE										69	98	9,5	28.1.			45	18						
BU	20280 HØNEFOSS - HVERVEN	-2,4		0,7	-5,3	11,8	20.12.	-19,9	22.1.	75	76		16,2	27.1.	73	0		16				1771	17	
BU	20301 HØNEFOSS - HØYBY	-2,9	3,6	0,2	-5,9	11,2	20.12.	-20,2	22.1.	83	91	107	8,9	28.1.	72	0		23				1818	14	
BU	24210 SOKNA II										161	123	12,0	11.1.			48	30						
BU	24600 GRIMELI I KRØDSHERA										135	97	11,5	4.12.			40	27						
BU	24710 GULSVIK II	-4,1	2,8	-0,5	-7,3	9,7	5.12.	-24,3	18.1.	81	168	120	17,4	9.2.	81	0		28				1923	1	
BU	24890 NESBYEN - TODOKK	-6,3	2,9	-2,0	-9,7	8,8	5.12.	-25,0	17.1.	81	100	122	10,9	16.1.	88	0		26	5,0	13	35	2124	0	
BU	24960 GOL - STAKE										95	109	9,4	4.12.			55	24						
BU	25100 HEMSEDAL - HØLTO										192	139	18,4	9.2.			49	36						
BU	25110 HEMSEDAL II	-6,8		-2,3	-11,6	8,4	20.12.	-27,9	22.1.	80					87	0						2173	0	
BU	25112 HEMSEDAL-HOLLEKOL	-5,8		-2,9	-8,6	7,5	20.12.	-21,7	8.1.	79														

Desember 2015 - februar 2016

	Tm	Av	Txm	Tnm	Txa	dt	Tna	dt	Rf	RR	RR%	Rxa	dt	T0	T20	Rd	Rd1	Skd	Pe	Ov	Fyr	Vek	
BU 26872 DRAMMEN - ØREN SKO										99		13,8	9.2.									20	
BU 26898 DRAMMEN - ÅSSIDEN										128		14,8	9.2.									23	
BU 26900 DRAMMEN - BERSKOG	-1,9	2,8	1,4	-4,9	13,4	6.12.	-19,7	18.1.	82	145	91	13,3	9.2.	75	0							32	1720 21
BU 26934 DRAMMEN - SOLUMST										55		7,5	9.2.									19	
BU 27010 KONNERUD	-2,7		1,1	-6,6	11,8	6.12.	-20,4	15.1.	87	205		20,3	11.1.	83	0							35	1798 11
BU 27015 DRAMMEN - JARLSBERG										104		14,4	31.12.									18	
BU 28380 KONGSBERG BRANNS	-2,9	2,8	0,8	-6,3	11,6	6.12.	-19,3	22.1.	80	163	106	14,8	11.1.	79	0	47	34	4,5	27	33		1814 13	
BU 28922 VEGGLI II	-3,8	1,8	-0,3	-7,0	11,4	20.12.	-21,9	7.1.	81	104	89	13,1	27.1.	83	0			25	5,1	15	33	1889 2	
BU 29350 UVDAL KRAFTVERK	-5,2		-2,6	-7,0	8,2	20.12.	-22,0	7.1.		217	199	13,8	6.12.	87	0							42	2021 0
BU 29600 TUNHOVD										130	146	13,3	6.12.				54					34	
BU 29720 DAGALI LUFTHAVN	-8,3	1,2	-3,0	-14,0	7,7	20.12.	-30,6	17.1.	80					87	0								2301 0
VE 26950 SVELVIK	-0,7	3,8	2,3	-3,7	12,8	6.12.	-19,2	18.1.	86	181	101	33,6	9.2.	65	0							24	1612 29
VE 26990 SANDE - GALLEBERG	-1,5	2,6	1,7	-4,7	11,9	6.12.	-19,1	15.1.	79	189	104	16,6	1.1.	73	0							35	1684 20
VE 26996 SANDE - LAUVKOLLMY	-4,1		0,2	-8,4	9,7	6.12.	-25,7	15.1.	86	156		25,2	31.12.	81	0							22	1922 5
VE 27120 HORTEN - NYKIRKE	-1,3		2,2	-4,9	11,8	6.12.	-23,2	22.1.		257		31,5	11.1.	68	0							36	1669 23
VE 27160 HORTEN II	-0,4	1,6	2,1	-2,6	11,5	6.12.	-12,7	22.1.		255	147	41,6	11.1.	62	0							31	1584 26
VE 27270 TØNSBERG - KILEN																							
VE 27315 RAMNES - KILE VESTR	-2,1		1,4	-5,7	12,5	6.12.	-24,0	18.1.	83	90		13,4	9.2.	77	0							23	1740 27
VE 27330 TØNSBERG - TARANR	-1,5		1,9	-4,6	12,0	6.12.	-21,7	18.1.		238		24,8	9.2.	65	0							33	1683 26
VE 27400 NØTTERØY - FØYNLAN																							
VE 27403 NØTTERØY - KNARRB																							
VE 27450 MELSOM	-0,8	2,4	2,3	-3,7	11,1	6.12.	-20,8	18.1.	84	264	117	29,7	11.1.	61	0							39	1622 33
VE 27500 FÆRDER FYR	2,0	2,3	3,6	0,6	10,7	6.12.	-8,7	15.1.	81					40	0								1370 62
VE 27600 SANDEFJORD										283	154	40,7	4.12.				53					37	
VE 27770 STOKKE - SOLLI										255	112	24,1	9.2.				52					40	
VE 27780 TJØLLING	0,0	2,4	2,9	-2,7	11,0	6.12.	-17,4	21.1.	82	177	84	28,0	4.12.	54	0							27	1546 41
VE 27800 HEDRUM										262	127	34,5	4.12.				51					35	
VE 29950 SVENNER FYR	1,5	2,5	3,4	-0,2	10,7	6.12.	-11,4	15.1.						43	0								1411 58
VE 30000 LARVIK										206	88	31,0	4.12.				55					39	
TE 30248 BREVIK										170	91	20,8	4.12.									23	
TE 30255 PORSGRUNN - ÅS	-0,3		2,3	-2,7	11,6	6.12.	-12,9	15.1.	85	205		20,4	9.2.	60	0							32	1576 25
TE 30260 PORSGRUNN - BRANN										162	87	20,3	4.12.				43					28	
TE 30320 SKIEN - ELSTRØM										160	95	17,5	4.12.				38					27	
TE 30330 GJERPEN - ÅRHUS	-1,6		1,8	-4,9	11,9	6.12.	-19,2	17.1.	80	153		16,2	9.2.	76	0							26	1695 16
TE 30380 GODAL										349	147	38,5	9.2.				66					43	
TE 30420 SKIEN - GEITERYGGEN	-0,8	2,5	1,8	-3,1	11,5	6.12.	-12,7	7.1.	84					68	0								1618 19
TE 30530 NOTODDEN										161	138	17,5	4.12.				45					28	
TE 30650 NOTODDEN FLYPLASS	-3,1	3,6	0,9	-6,4	12,7	6.12.	-23,1	21.1.	86					80	0								1828 13
TE 30875 BUSNES																							
TE 31410 RJUKAN										175	120	36,0	6.12.				46					32	
TE 31520 GROSET	-7,2		-2,4	-12,1	16,5	22.1.	-29,8	7.1.		217		26,3	6.12.	87	0							43	2202 0
TE 31570 MØSVATN - HAUG										343	181	25,7	6.12.				67					47	
TE 31620 MØSSSTRAND II	-6,4	1,0	-3,2	-9,4	5,7	20.12.	-24,8	7.1.	86	222	119	19,4	6.12.	88	0							40	2128 0
TE 31970 GAUSTATOPPEN	-9,6	0,9	-7,8	-11,2	2,9	19.12.	-19,3	3.1.	93					91	0								2418 0
TE 32060 GVARV - NES	-1,5	3,0	1,7	-4,4	12,9	6.12.	-16,2	18.1.	79	160	114	11,8	4.12.	72	0							32	1690 18
TE 32220 LIFJELL - ØYSTEINNA	-5,5		-3,4	-7,4	8,3	17.12.	-19,0	7.1.		330		22,4	20.2.	88	0							67	2047 0
TE 32240 BØ	-2,4	3,4	1,4	-5,6	12,1	20.12.	-19,8	17.1.	80	161	115	18,6	2.1.	80	0							25	1766 8
TE 32350 ÅMOTSDAL										315	152	29,9	6.12.				54					40	
TE 32780 HØIDALEN I SOLUM										198	114	19,5	4.12.				51					31	
TE 32890 HØYDALSMO II	-5,5	2,5	-1,1	-10,1	7,9	20.12.	-25,6	7.1.	88	291	154	23,2	6.12.	87	0							46	2047 0
TE 33250 RAULAND										329	180	31,0	6.12.				60					44	
TE 33890 VÅGSLI	-6,4	1,9	-2,2	-10,7	7,6	20.12.	-27,3	7.1.	84	715	251	80,5	6.12.	87	0							70	2128 0
TE 33950 HAUKELISETER TESTR	-6,3		-3,1	-9,9	7,2	20.12.	-26,4	7.1.	87	764		64,3	6.12.	88	0							61	2119 0
TE 34130 JOMFRULAND	1,4	2,8	3,6	-0,6	11,3	6.12.	-12,1	21.1.	80					44	0								1420 50
TE 34800 TØRDAL - SUVØLA										317		25,8	30.12.				55					44	
TE 37150 STORGAMA	-3,0		-0,8	-5,5	8,4	6.12.	-17,0	22.1.						79	0								1824 4
TE 37230 TVEITSUND	-1,0	2,5	2,1	-4,0	11,7	6.12.	-15,6	21.1.	77	285	149	20,4	4.12.	69	0							45	1637 22
TE 37500 FOLDSÆ										262	145	19,7	2.2.				56					46	
AA 34800 EIKELAND										288	108	28,1	4.12.				70					39	
AA 35200 GJERSTAD I AUST-AGI										319	113	33,2	30.12.				54					40	
AA 35210 GJERSTAD JERNBANE	-1,7		1,9	-5,0	11,9	6.12.	-23,7	18.1.	83	291		22,9	4.12.	76	0							44	1702 17
AA 35860 LYNGØR FYR	1,7	2,0	4,0	-0,3	11,8	6.12.	-11,2	21.1.	86					42	0								1390 52
AA 36110 ARENDAL BRANNSTAS										339		49,0	11.1.				58					46	
AA 36200 TORUNGEN FYR	2,2	2,0	4,2	0,4	11,3	6.12.	-10,4	21.1.	83	267	135	29,3	11.1.	38	0							48	1345 63
AA 36490 BØYLEFOSS										378	123	40,9	11.1.				57					47	
AA 36560 NELAUG	-0,6	2,4	3,1	-3,4	12,0	6.12.	-21,6	21.1.	88														

	Tm	Av	Txm	Tnm	Txa	dt	Tna	dt	Rf	RR	RR%	Rxa	dt	T0	T20	Rd	Rd1	Skd	Pe	Ov	Fyr	Vek
VA 41090 MANDAL III	2,0	1,7	4,4	-0,3	11,5	6.12.	-15,1	21.1.	78					43	0						1363	64
VA 41200 FINSLAND										680	167	66,0	6.12.			79	60					
VA 41480 ÅSERAL										861	199	68,9	6.12.			67	55					
VA 41550 LJOSLAND - MONEN										806	210	55,6	6.12.			65	55					
VA 41670 KONSAMO - HØYLAND	-0,3	1,3	2,2	-3,0	9,4	22.12.	-18,4	21.1.	80	802	189	91,2	6.12.	58	0	70	58	5,8	15	52	1577	22
VA 41770 LINDESNES FYR	3,3	1,8	5,1	1,5	11,0	6.12.	-6,5	16.1.	81	379	133	32,7	6.12.	29	0	65	54	5,8	18	50	1241	82
VA 41820 KVÅVIK										646	144	57,9	6.12.			75	54					
VA 41825 LYNGDAL	1,8	3,1	4,5	-0,9	11,4	6.12.	-16,5	21.1.	83					45	0						1386	66
VA 41860 KVINESHØI - SØRHELL										1039	171	97,6	6.12.			80	60					
VA 42160 LISTA FYR	3,3	1,9	5,3	1,0	11,2	6.12.	-9,5	20.1.	83	319	124	16,5	4.12.	34	0	70	50	5,9	13	49	1247	83
VA 42520 RISNES I FJOTLAND										1049	224	85,8	6.12.			63	53					
VA 42650 FLEKKEFJORD										757	141	39,7	4.12.			66	56					
VA 42720 BAKKE										983	193	110,0	6.12.			66	62					
VA 42940 SIRDAL - SINNES	-3,9	1,2	0,0	-7,4	7,5	20.12.	-27,9	20.1.	81	852	202	50,8	6.12.	70	0	64					1893	1
RO 43010 EIK - HOVE	0,5	1,3	3,5	-2,7	10,9	20.12.	-23,1	21.1.	84	1204	208	109,1	6.12.	51	0	62	6,0	15	60		1503	40
RO 43090 JØSSINGFJORD										499	116	30,0	4.12.			65	59					
RO 43350 EIGERØYA	3,5	2,0	5,2	1,4	11,0	6.12.	-7,8	21.1.						26	0						1233	80
RO 43360 EGERSTAD										429	116	37,3	4.12.			60	54					
RO 43810 MAUDAL										1521	189	140,5	6.12.			66	60					
RO 44080 OBRESTAD FYR	3,3	1,8	5,3	0,8	11,1	6.12.	-11,5	21.1.	82	362	114	34,5	4.12.	36	0	51					1243	84
RO 44160 HOGNESTAD										422	142	34,8	4.12.			63	46					
RO 44300 SÆRHEIM	2,7	1,7	4,8	0,5	10,8	19.12.	-8,5	17.1.	79	504	165	57,0	7.12.	37	0	51					1296	59
RO 44480 SØYLAND I GJESDAL										978	181	69,0	4.12.			66	52					
RO 44520 HELLAND I GJESDAL										904	172	53,0	4.12.			64	58					
RO 44560 SOLA	3,4	2,2	5,9	0,6	11,9	19.12.	-12,4	21.1.	78	385	144	36,5	4.12.	36	0	60	48	4,2	19	22	1232	95
RO 44610 KVITSØY - NORDBØ	4,2	1,6	5,8	2,5	11,1	6.12.	-3,8	6.1.	77					23	0						1164	91
RO 44640 STAVANGER - VÅLAND	3,2	1,6	5,4	1,0	11,5	20.12.	-6,6	21.1.	77	457	154	38,4	4.12.	32	0	54					1255	72
RO 44760 IMS										681	167	45,7	4.12.			59	52					
RO 44800 SVILAND										740	160	43,0	20.12.			62	55					
RO 44900 OLTEDAL										881	170	57,3	6.12.			63	51					
RO 45350 LYSEBOTN	2,6		5,2	0,5	13,6	25.1.	-6,6	17.1.	71	1017	166	89,8	6.12.	35	0	48					1304	58
RO 45530 LIARVATN	0,5		3,4	-2,4	12,4	25.1.	-17,0	21.1.	81	947		78,7	6.12.	54	0	57					1505	28
RO 45770 HJELMELAND	1,9		4,9	-1,0	12,5	8.12.	-11,8	17.1.	78	788		52,6	6.12.	47	0	49					1376	54
RO 45870 FISTER - SIGMUNDSTAD	3,2	2,0	5,7	0,9	15,5	25.1.	-7,9	17.1.	74	643		45,1	20.12.	37	0	51					1256	86
RO 46150 SAND I RYFYLKE										1122	186	95,9	6.12.			63	53					
RO 46300 SULDALSVATN										1009	191	77,2	6.12.			59	49					
RO 46610 SAUDA	0,2	1,7	3,1	-2,2	11,5	30.12.	-13,1	20.1.	77	1041	164	64,2	30.1.	48	0	54	5,8	19	59		1528	28
RO 46850 HUNDSEID I VIKEDAL										1303	171	76,2	5.12.			60	55					
RO 46930 VATS I VINDAFJORD	1,6	1,7	4,9	-1,9	12,0	19.12.	-17,7	21.1.	82	863	186	44,5	7.2.	50	0	59					1404	64
RO 47090 SKJOLD - FRØVIK										678	149	39,0	20.12.			67	56					
RO 47240 KARMØY - BREKKEVA										559	172	40,6	4.12.			66	58					
RO 47260 HAUGESUND LUFTHAVN	3,3	1,7	5,6	0,5	11,6	19.12.	-12,3	21.1.	80					38	0						1246	86
RO 47270 KARMØY - HYDRO										549	156	38,8	4.12.			66	58					
RO 47300 UTSIRA FYR	4,1	1,5	5,6	2,6	10,5	19.12.	-3,6	7.1.	78	420	144	26,9	31.12.	20	0	73	62	5,5	11	38	1168	83
RO 47350 RØVÆR	4,1		5,7	2,2	10,7	20.12.	-3,8	7.1.						22	0						1172	88
HO 25830 FINSEVATN	-8,1	1,5	-4,3	-12,5	6,7	19.12.	-29,4	14.2.	87	213	89	18,9	20.12.	88	0	40					2282	0
HO 29400 SANDHAUG	-9,3		-6,3	-12,6	4,0	20.12.	-31,1	27.12.	95					89	0						2393	0
HO 29900 SKURDEVIKÅI	-8,3		-5,7	-11,0	3,9	25.1.	-24,9	15.2.						89	0						2298	0
HO 31680 HANSBU	-7,7		-4,4	-11,1	6,0	25.1.	-28,4	7.1.		231		23,7	6.12.	87	0	41					2245	0
HO 46430 RØLDALSFJELLET	-4,7		-2,2	-7,0	6,5	19.12.	-16,6	6.1.	86	968		75,3	6.12.	88	0	66					1971	0
HO 46432 RØLDALSFJELLET - EIK	-7,0		-5,1	-8,8	4,1	19.12.	-17,2	7.1.						91	0						2186	0
HO 46450 RØLDAL										888	183	51,0	6.12.			62	56					
HO 46510 MIDTLÆGER																						
HO 47450 STRAUMØY										700	157	40,4	20.12.			68	55					
HO 47600 LITLEDAL										936	155	49,0	5.12.			62	55					
HO 47610 KRITLE										1382		101,3	5.12.			70	60					
HO 47820 EIKEMO										1377	174	117,8	5.12.			59	53					
HO 47890 OPSTVEIT										1450	172	95,0	5.12.			64	56					
HO 48120 STORD LUFTHAVN	3,1	1,3	5,3	0,9	11,5	20.12.	-7,2	17.1.	81					34	0						1266	62
HO 48330 SLÅTTERØY FYR	4,2	1,4	5,8	2,5	11,1	20.12.	-3,9	7.1.	76					20	0						1166	90
HO 48450 HUSNES										947	171	60,9	20.12.			85	57					
HO 48500 ROSENDAL										819	184	40,9	5.12.			60	54					
HO 48780 MAURANGER KRAFTS										816	140	41,8	6.12.			55	53					
HO 49080 ØVRE KROSSDALEN										1027		86,1	6.12.			60	51					
HO 49085 FOLGEFONNA SKISEN	-5,4		-3,0	-8,0	6,6	26.1.	-16,4	14.2.	85	914		80,6	11.12.	87	0	60					2035	0
HO 49351 TYSSDAL IA										682	150	40,6	6.12.			63	51					
HO 49490 ULLENSVANG FORSØY	1,2	1,1	4,3	-0,9	12,5	19.12.	-9,2	21.1.	75	604	148	39,2	6.12.	40	0	50					1439	30
HO 49631 EIDFJORD II										573	173	45,7	6.12.			44	41					
HO 49800 FET I EIDFJORD	-4,5		-1,2	-7,6	9,0	20.12.	-21,9	17.1.	77	437	178	39,1	6.12.	85	0	57					1953	0
HO 49910 ULVIK - HJELTNES	-0,8	0,6	2,1	-2,9	11,7	31.12.	-13,4	20.1.	84	863	203	101,8	6.12.	65	0	44					1619	9
HO 50070 KVAMSØY	2,0		4,0	0,3	12,7	31.12.	-5,6	20.1.	77	977	152	60,2	5.12.	35	0	51	6,0	13	58		1371	28
HO 50080 ØYSTESE - BORGE										1178	188	69,3	21.12.			61	57					
HO 50110 KVAM - AKSNESET	2,0		4,2	0,1	13,6	30.12.	-7,2	20.1.	73	1358		86,2	5.12.	38	0	49					1361	30
HO 50150 HATLESTRAND										849	159	44,1	20.12.			59	52					
HO 50175 AUSTEVOLL	3,4		5,6	1,3	11,2	20.12.	-5,4	20.1.		534		29,9	4.12.	29	0	57					1240	72
HO 50310 KVAMSKOGEN - JONSDAL	-1,9	0,7	1,4	-4,5	10,5	19.12.	-13,8	14.2.	82	1240	143	58,9	21.12.	74	0	61	5,9	18	60		1723	6
HO 50450 FANA - STEND										787	152	37,6	6.2.			64	58					
HO 50500 FLESLAND	2,2	1,1	4,8	-0,4	11,3	19.12.	-9,9	20.1.	81	716	157	31,9	7.2.	44	0							

	Tm	Av	Txm	Tnm	Txa	dt	Tna	dt	Rf	RR	RR%	Rxa	dt	T0	T20	Rd	Rd1	Skd	Pe	Ov	Fyr	Vek	
HO 51470 BULKEN	-1,7		1,4	-4,0	10,3	25.1.	-15,4	21.1.	87	748	142	39,0	21.12.	63	0		60				1697	6	
HO 51530 VOSSEVANGEN	-2,0	1,8	1,0	-4,6	11,4	30.12.	-26,4	20.1.	82	572	155	32,1	30.1.	59	0		57				1732	8	
HO 51800 MJØLFJELL UH	-3,7	0,9	-0,2	-6,9	10,1	26.1.	-20,1	20.1.	78	946	225	55,3	21.12.	80	0		67				1879	1	
HO 51990 MYRKDALEN - VETLEE	-3,7		-0,9	-6,2	7,8	20.12.	-16,4	5.1.	84	1493		74,1	19.12.	86	0		65				1884	0	
HO 52170 EKSINGEDAL										1131	156	59,4	21.12.			68	58						
HO 52220 GULLBRÅ										939	172	68,2	21.12.			66	57						
HO 52310 MODALEN III	-0,6		2,5	-2,9	11,1	30.12.	-14,3	20.1.	82	1196		54,6	5.12.	59	0		68				1603	12	
HO 52400 EIKANGER - MYR										939	166	50,1	21.12.			66	60						
HO 52475 BLOMVÅG - SÆLE										583		26,8	1.1.			64	63						
HO 52535 FEDJE	3,9	1,2	5,7	2,0	11,2	20.12.	-3,7	14.2.	71					24	0						1188	84	
HO 52601 HAUKELAND-STOREVA										1633		90,2	21.12.			64	63						
HO 52750 FRØYSET										947	164	40,3	3.12.			67	63						
HO 53160 JORDALEN - NÅSEN										1038	204	61,9	6.12.			63	57						
HO 53530 MIDTSTOVA	-6,5		-3,9	-9,3	6,2	19.12.	-20,3	19.1.	83	682		51,4	6.12.	89	0		65				2132	0	
SF 52860 TAKLE	2,4	1,1	4,9	-0,1	13,4	25.1.	-8,5	16.1.	78	1236	133	85,3	21.12.	37	0		61				1331	49	
SF 52930 BREKKE I SOGN										1349	135	66,5	21.12.			65	63						
SF 52970 SØREBØ										815		49,0	25.12.			59	54						
SF 52990 ØRTNEVIK										703	177	46,5	30.1.			59	53						
SF 53070 VIK I SOGN III										506	159	34,0	5.12.			62	50						
SF 53101 VANGSNES	1,2	0,8	3,1	-0,4	12,2	31.12.	-6,7	6.1.	75	502	166	43,8	21.12.	37	0		47	5,8	14	51	1433	14	
SF 53130 FRESVIK										475	189	38,0	30.1.			56	47						
SF 53480 KLEVAVATNET	-5,7		-2,8	-8,5	7,3	19.12.	-20,3	15.2.	82	529		46,1	21.12.	87	0		59				2062	0	
SF 53700 AURLAND										353	195	27,5	21.12.			54	42						
SF 54110 LÆRDAL IV	-0,5	1,8	2,5	-3,0	13,6	31.12.	-15,9	17.1.	77	225	202	21,9	11.12.	59	0		33				1595	14	
SF 54320 BORGUND - LO										219	172	19,2	6.12.			50	37						
SF 54420 ØLJUSJØ PUMPEKRAF										137	153	9,4	6.12.			65	38						
SF 54600 MARISTOVA										283	143	27,6	30.1.			66	46						
SF 54780 ØVRE ÅRDAL										324	179	35,0	11.12.			50	39						
SF 55300 SKJOLDEN										434		34,3	21.12.			61	47						
SF 55420 JOSTEDALEN - BREHE	-4,7		-1,0	-7,9	10,6	31.12.	-23,1	21.1.	90	599		34,8	30.1.	76	0		51				1979	0	
SF 55550 HAFSLO										523	170	32,1	6.12.			51	46						
SF 55670 VEITASTROND										813	167	42,0	21.12.			68	56						
SF 55700 SOGNDAL LUFTHAVN	-2,8	1,5	-0,3	-5,3	9,0	31.12.	-15,9	17.1.	85					76	0						1804	1	
SF 55730 SOGNDAL - SELSENG										697	160	45,5	30.1.			64	53						
SF 55770 NJØS	1,0		3,2	-1,2	13,0	31.12.	-9,5	9.1.	73	473		34,1	2.2.	41	0		47				1446	16	
SF 55820 FJÆRLAND - BREMUS	-1,5	1,5	1,4	-4,1	13,5	31.12.	-16,7	19.1.	85	788	149	46,8	21.12.	62	0		56				1686	8	
SF 55928 BALESTRAND - BALE	0,6		3,3	-1,3	12,7	31.12.	-8,7	6.1.	83					46	0						1475	12	
SF 55930 BALESTRAND BRANNS										894		79,1	2.2.			60	56						
SF 56010 HØYANGER VERK										999	150	56,1	30.1.			62	57						
SF 56320 LAVIK										872	146	46,8	21.12.			64	60						
SF 56400 YTRE SOLUND										555	103	29,3	1.1.			70	63						
SF 56420 FURENESET	2,4		5,1	-0,2	13,6	30.12.	-8,4	9.1.	76	854		39,6	25.12.	39	0		64				1325	65	
SF 56520 HOVLANDSDAL										1372	150	78,0	21.12.			65	61						
SF 56850 VIKSDAL I GAULAR										985		74,3	21.12.			63	53						
SF 56960 HAUKEDAL										858	132	50,9	3.12.			66	61						
SF 57000 FØRDE LH - BRINGELA	-0,4	2,0	2,5	-2,9	10,7	25.1.	-11,9	14.2.	82					62	0						1586	10	
SF 57390 SKEI I JØLSTER										706	142	39,0	30.1.			65	51						
SF 57420 FØRDE - TEFRE	-0,1	1,9	3,5	-2,7	13,5	30.12.	-15,6	20.1.	90	986	159	60,7	21.12.	49	0		61	6,6	9	67	1554	25	
SF 57480 BOTNEN I FØRDE										1134	143	71,2	21.12.			68	61						
SF 57660 EIMHJELLEN										1257	153	78,2	25.12.			69	60						
SF 57710 FLORØ LUFTHAVN	3,2	1,8	5,4	0,8	12,8	30.12.	-6,6	9.1.	77					25	0						1248	59	
SF 57770 YTTERØYANE FYR	4,6	1,7	6,1	2,8	11,8	30.12.	-2,6	9.1.	75					16	0						1131	90	
SF 57790 MYKLEBUSTFJELLET	-2,0		-0,2	-3,7	7,3	19.12.	-11,0	16.1.						80	0						1729	0	
SF 57810 SVELGEN II	3,1		5,7	0,9	14,7	25.1.	-6,8	9.1.		1088	157	70,9	25.12.	32	0		71				1263	80	
SF 57850 DAVIKNES										1045	156	59,7	21.12.			75	62						
SF 57940 ÅLFOTEN II										1116	165	65,1	30.1.			70	63						
SF 57990 GJENGEDAL										1162	163	69,3	21.12.			69	63						
SF 58070 SANDANE	1,3	1,5	3,9	-1,0	14,8	25.1.	-11,0	9.1.	85	649	173	38,7	30.1.	42	0		64	51	6,3	8	63	1432	43
SF 58100 SANDANE LUFTHAVN	1,5	1,7	4,2	-0,6	14,3	25.1.	-9,1	9.1.	80					41	0						1406	34	
SF 58320 MYKLEBUST I BREIM										772	168	55,6	21.12.			66	51						
SF 58390 INNVIK - HEGGDAL										573		45,6	30.1.			68	52						
SF 58480 BRIKSDAL										714	178	38,8	30.1.			63	46						
SF 58780 NORDFJORDEID - NYM										938	160	46,8	25.12.			70	60						
SF 58900 STRYN - KROKEN	-0,5	1,7	2,6	-3,1	13,3	31.12.	-14,3	9.1.	84	781	170	41,2	30.1.	66	0		59				1588	14	
SF 58960 HORNINDAL										844	144	43,3	26.2.			73	61						
SF 59110 KRÅKENES	4,1	1,3	6,0	2,0	13,6	30.12.	-4,6	9.1.	71					21	0						1172	79	
SF 59250 REFVIK										676		26,8	25.12.			72	67						
MR 59610 FISKÅBYGD	2,1	1,1	4,8	-0,5	14,3	30.12.	-12,0	9.1.	91	795	146	30,3	25.12.	40	0		77	67	6,6	6	64	1352	57
MR 59680 ØRSTA-VOLDA LUFTH.	1,0	1,7	4,6	-2,4	15,0	31.12.	-16,9	16.1.	81					54	0						1452	49	
MR 59695 ØRSTA - EITREFJELL	-1,7		0,7	-4,4	9,5	25.1.	-16,2	9.1.	81	850		56,3	26.2.	78	0		67				1703	6	
MR 59800 SVINØY FYR	4,5	1,3	6,3	2,5	13,4	30.12.	-4,3	9.1.	74					13	0						1134	86	
MR 59900 SÆBØ										904	144	67,8	26.2.			74	64						
MR 60190 ROALDSHORNET	-4,6		-2,2	-6,7	7,6	19.12.	-15,5	9.1.						90	0						1968	0	
MR 60240 ÅKERNESET	-2,8		-0,2	-4,7	9,1	25.1.	-12,8	9.1.	83	480		45,5	26.2.	82	0		66				1798	2	
MR 60400 NORDDAL										413	139	55,9	26.2.			59	47						
MR 60500 TAFJORD	2,4	1,6	5,6	-0,4	17,7	20.12.	-9,8	16.1.	66	451	147	33,3	26.2.	42	0		60				1329	77	
MR 60640 VALLDAL - MURI	1,8		4,8	-0,7	16,2	20.12.	-11,4	9.1.		474		58,6	26.2.	38	0		51				1388	50	
MR 60650 LINGE	2,4	1,3	5,1	0,0	16,0	25.1.	-8,5	16.1.	72	480	117	44,0	26.2.	39	0		49				1332	63	
MR 60800 ØRSKOG	2,6		5,6	-0,5	16,3	31.12.	-10,6	16.1.	76	459	103	32,0	27.2.	40	0		50				1311	64	
MR 6081																							

	Tm	Av	Txm	Tnm	Txa	dt	Tna	dt	Rf	RR	RR%	Rxa	dt	T0	T20	Rd	Rd1	Skd	Pe	Ov	Fyr	Vek
MR 60945 ÅLESUND IV	3,6		6,3	1,2	16,5	30.12.	-7,9	9.1.	62	580		34,6	30.1.	27	0		56				1219	85
MR 60990 VIGRA	3,6	1,4	5,8	1,0	14,1	25.1.	-11,9	9.1.	76	528	157	25,8	20.12.	27	0	73	61	6,4	4	54	1220	70
MR 61040 HILDRE										617	178	43,8	21.12.			70	59					
MR 61060 REKDAL	2,7		5,1	0,6	16,1	31.12.	-8,4	9.1.	70					29	0						1294	51
MR 61340 ÅNDALSNES - KAMSHA	1,2		3,9	-1,1	15,0	31.12.	-12,6	9.1.						51	0						1440	26
MR 61410 MANNEN	-6,7		-4,1	-9,0	6,7	19.12.	-20,1	4.1.	87	418		36,6	26.12.	91	0		56				2155	0
MR 61420 MARSTEIN	0,1		3,2	-2,3	15,8	25.1.	-15,1	9.1.	68	442		30,3	4.2.	60	0		60				1534	35
MR 61820 ERESFJORD										484	123	35,0	26.2.			56	48					
MR 62270 MOLDE LUFTHAVN	1,5	1,4	4,2	-1,0	14,4	31.12.	-12,6	8.1.	79					40	0						1408	19
MR 62480 ONA II	4,1	1,2	6,1	2,0	14,2	31.12.	-6,8	9.1.	72					19	0						1169	77
MR 62900 EIDE PÅ NORDMØRE										769	123	43,0	31.1.			68	62					
MR 63100 ØKSENDAL										311	96	32,4	4.2.			59	41					
MR 63420 SUNNDALSØRA III	1,9	1,7	5,5	-1,0	17,2	26.1.	-12,4	9.1.	65	300	125	44,0	26.2.	47	0		38	6,1	10	54	1378	67
MR 64320 KRISTANSUND ELVERI										508	162	30,2	19.12.			72	55					
MR 64330 KRISTIANSUND LUFTH	2,1	1,0	4,6	-0,1	12,2	31.12.	-10,9	9.1.	75					35	0						1351	31
MR 64510 TINGVOLL	1,0	1,7	3,8	-1,5	13,4	24.12.	-13,0	9.1.	80	316		25,2	25.1.	48	0		43				1460	19
MR 64700 INNERDALEN	-0,7		3,1	-4,6	13,9	26.1.	-16,9	9.1.	72	487	116	49,9	26.2.	76	0		48				1608	20
MR 64760 SURNADAL - SYLTE	-0,8		2,8	-4,1	14,8	31.12.	-16,3	9.1.	81	321		25,0	26.1.	63	0		38				1623	6
MR 64870 TÅGDALEN	-2,4	1,0	0,5	-5,2	11,5	26.1.	-19,0	9.1.	78	396	133	25,8	5.2.	82	0		51				1766	1
MR 65310 VEIHMOLMEN	3,7	1,4	5,6	1,7	11,8	31.12.	-8,9	9.1.	73					22	0						1211	58
MR 65370 SMØLA - MOLDSTAD										442	136	34,3	2.2.			59	50					
ST 10380 RØROS LUFTHAVN	-8,0	2,0	-3,4	-13,9	6,0	9.12.	-33,6	16.1.	84	88	85	9,4	26.2.	91	0	57	30	5,1	14	35	2276	0
ST 10600 AURSUND										156	96	19,0	26.2.			65	41					
ST 10800 SØLENDET	-6,8		-3,7	-10,6	4,6	20.12.	-29,5	8.1.	86	131		12,7	26.2.	90	0		37				2170	0
ST 63630 TROLLHEIMEN - STOR	-8,2		-5,9	-10,4	4,5	25.1.	-19,1	9.1.						91	0						2292	0
ST 63705 OPPDAL - SÆTER	-2,8	1,7	0,5	-6,3	11,4	26.1.	-24,2	9.1.	69	103	76	11,6	26.12.	85	0		25	5,0	10	24	1805	4
ST 63750 MJØEN										80	76	10,5	26.12.			37	22					
ST 63820 DRIVDALEN	-3,4		0,0	-6,9	11,7	20.12.	-21,4	16.1.	68	96		8,1	26.12.	85	0		29				1852	5
ST 65230 HEMNE - LENES										504	106	24,6	2.2.			67	58					
ST 65270 SØVATNET										376	82	22,7	18.1.			65	52					
ST 65451 HITRA - SANDSTAD II	2,2		4,5	-0,2	11,5	31.12.	-10,8	8.1.	78	389		37,4	12.12.	36	0		56				1344	38
ST 65940 SULA	3,2	1,4	5,0	1,3	10,2	20.12.	-9,9	8.1.	74					26	0						1254	44
ST 66150 ORKDAL - THAMSHAM	-1,7		1,8	-4,9	10,6	31.12.	-20,6	9.1.	83	269		18,7	2.2.	74	0		47				1703	3
ST 66620 RENNEBU - RAMSTAD										176	95	19,3	18.1.			45	29					
ST 67140 SKJETLEIN	-0,7		2,5	-4,1	11,0	25.12.	-17,8	9.1.	76	157		16,0	27.1.	69	0		30				1607	6
ST 67280 SOKNEDAL	-3,4		0,0	-7,2	8,0	25.12.	-23,2	9.1.	82	201		17,6	26.12.	88	0		42				1858	0
ST 67560 KOTSØY	-3,8		-0,2	-7,3	9,4	25.12.	-21,1	9.1.	86	231		15,4	26.2.	85	0		45				1890	0
ST 67780 ÅLEN										161	87	30,0	26.2.			49	34					
ST 68050 LADE	-0,2		2,4	-3,4	10,7	25.12.	-15,1	15.1.		252		20,2	26.2.	60	0		42				1568	4
ST 68120 SAUPSTAD	-1,5		1,2	-4,4	9,7	25.12.	-18,2	8.1.		297		23,1	26.2.	73	0		43				1683	1
ST 68125 SVERRESBORG	-1,6		0,9	-4,5	9,1	25.12.	-19,7	8.1.		276		18,6	26.2.	69	0		44				1690	1
ST 68270 LØKSMYR										327	126	37,0	26.2.			49	39					
ST 68290 SELBU II	-2,3	2,2	1,1	-6,1	9,8	20.12.	-19,6	9.1.	77	210	121	20,7	26.2.	82	0		39				1750	2
ST 68420 AUNET										228	114	16,5	26.2.			61	40					
ST 68840 STUGUDAL - KÅSEN										212	99	22,1	21.12.			60	45					
ST 68860 TRONDHEIM - VOLL	-0,8	1,7	1,8	-3,4	10,0	25.12.	-17,3	8.1.	75	225	119	18,7	26.2.	67	0	61	44	5,3	12	31	1614	2
ST 69020 RANHEIM	0,2		2,5	-1,5	10,6	25.12.	-16,4	8.1.		258		20,3	26.2.	52	0		42				1529	8
ST 71320 RISSA III	0,0		2,6	-2,6	9,8	25.12.	-15,3	8.1.	79	291		34,0	26.1.	54	0		38				1550	4
ST 71550 ØRLAND III	1,3	1,5	3,6	-1,1	10,1	20.12.	-15,1	8.1.	76	273	101	14,0	21.12.	41	0	67	54	6,0	10	52	1427	14
ST 71750 BREIVOLL										568	115	35,5	18.1.			66	62					
ST 71780 ÅFJORD II	-0,4	0,4	2,8	-3,5	10,1	25.12.	-16,7	17.1.	77	500	137	23,9	7.12.	64	0		61				1586	5
ST 71810 ÅFJORD - MOMYR										727	133	50,4	22.12.			68	62					
ST 71850 HALTEN FYR	3,2	1,2	4,8	1,3	10,3	20.12.	-10,6	8.1.	73					24	0						1260	46
ST 71900 BESSAKER										421	134	33,0	29.1.			63	57					
ST 71990 BUHOLMRÅSA FYR	2,3	1,4	4,3	0,1	10,7	26.1.	-14,3	8.1.	71	274	117	13,6	22.12.	36	0		51				1340	36
NT 69100 VÆRNES	-0,5	2,0	2,4	-3,7	10,3	25.12.	-18,4	9.1.	75	179	90	15,9	1.12.	69	0		42	4,9	14	29	1590	6
NT 69150 KVITHAMAR	-0,7	2,1	2,3	-4,3	10,1	25.12.	-18,0	8.1.	75	260	128	20,1	1.12.	69	0		46				1614	3
NT 69380 MERÅKER - VARDETUN	-2,6	1,6	0,9	-6,4	9,7	20.12.	-22,7	9.1.	78	221	83	16,8	26.12.	79	0		37				1785	2
NT 69420 KLUKSDAL										226	86	19,3	1.12.			61	44					
NT 69550 ØSTÅS I HEGRA										242	78	18,0	4.2.			63	51					
NT 69655 FROSTA	0,1	1,7	2,4	-2,4	9,0	25.12.	-15,6	8.1.	77	227	105	20,4	26.1.	57	0		36				1537	2
NT 70150 VERDAL - REPPE	-1,3	2,5	1,7	-3,8	9,9	25.12.	-16,9	16.1.	85	239	109	24,4	4.2.	62	0	62	42	6,1	12	61	1665	4
NT 70510 VERA II										223		15,8	19.12.			58	47					
NT 70680 MÆRE III	-1,3		1,2	-4,2	9,6	25.12.	-17,8	8.1.	80					67	0						1652	2
NT 70820 UTGÅRD										306	115	21,3	18.1.			62	52					
NT 70850 SNÅSA - KJEVLIA	-3,2	2,2	0,3	-7,0	8,3	31.12.	-27,7	16.1.	79	226	94	18,5	7.12.	81	0		46				1838	0
NT 70930 SNÅSA - NAGELHUS										275	96	19,4	18.1.			69	53					
NT 71000 STEINKJER - SØNDRE	-1,5	2,7	1,3	-4,5	9,2	25.12.	-19,2	9.1.	82	285	100	19,2	26.1.	77	0		51				1686	1
NT 71200 MOSVIK - TRØAHAUGE										342	111	23,7	4.2.			66	51					
NT 71280 LEKSVIK - MYRAN										483	110	30,8	7.12.			67	60					
NT 72580 NAMSOS LUFTHAVN	-1,6	2,1	1,2	-4,3	9,9	25.12.	-18,4	9.1.	81					66	0						1692	4
NT 72650 OVERHALLA - UNNSET										374	105	20,4	1.12.			64	57					
NT 72710 OVERHALLA - SKOGM	-3,1	2,1	-0,2	-6,1	9,0	31.12.	-24,0	16.1.	81	356	88	28,6	30.1.	77	0		42				1815	1
NT 73250 SØRLI										113	68	6,9	18.12.			61	38					
NT 73500 NORDLI - HOLAND	-5,8	3,1	-2,2	-9,1	6,5	20.12.	-26,4	8.1.	96	211	129	14,5	5.2.	84	0	69	46	6,6	5	64	2072	0
NT 73550 GARTLAND	-4,1	2,5	-0,9	-7,4	8,8	25.12.	-23,															

		Tm	Av	Txm	Tnm	Txa	dt	Tna	dt	Rf	RR	RR%	Rxa	dt	T0	T20	Rd	Rd1	Skd	Pe	Ov	Fyr	Vek	
NT	75220 RØRVIK LUFTHAVN	0,7	1,6	3,0	-2,1	9,3	20.12.	-15,3	9.1.	77					52	0						1483	16	
NT	75410 NORDØYAN FYR	2,3	1,4	4,1	0,4	9,6	20.12.	-11,7	8.1.	75					35	0						1338	29	
NT	75550 SKLINNA FYR	2,6	1,6	4,1	0,9	8,6	9.12.	-9,6	8.1.	74					27	0						1312	25	
NO	76100 ØKSNINGØY										497	132	35,5	7.12.			63	51						
NO	76240 SØMNA - KVALØYFJEL	-0,9		1,1	-2,8	7,9	20.12.	-15,5	8.1.	80					63	0						1630	2	
NO	76250 SØMNA - STEIN										468	122	33,0	1.12.			66	58						
NO	76330 BRØNNØYSUND LUFTH	1,0	1,6	3,1	-1,2	8,9	20.12.	-12,8	8.1.	74					47	0						1455	11	
NO	76450 VEGA - VALLSJØ	1,2	1,7	3,5	-1,8	10,1	9.12.	-14,3	8.1.	73	490	173	28,8	12.12.	49	0	64	4,3	17	10		1440	18	
NO	76530 TJØTTA	0,7	1,8	2,8	-1,5	9,5	24.12.	-14,4	8.1.	74	445	165	30,0	22.1.	44	0	53					1480	14	
NO	76750 SANDNESSJØEN LH	1,1	1,6	3,4	-1,5	11,6	26.1.	-15,5	8.1.	73					48	0						1449	19	
NO	77230 MOSJØEN LUFTHAVN	-3,7	2,2	-0,4	-6,7	8,7	20.12.	-24,1	9.1.	84	544		33,2	4.12.	76	0	61					1883	1	
NO	77270 FALLMOEN										623	149	40,6	4.12.			68	56						
NO	77280 LAKSFORS	-4,5		-1,2	-7,8	7,2	1.1.	-23,7	8.1.	82	469		31,1	10.12.	74	0	60					1958	0	
NO	77425 MAJAVATN V	-5,7		-2,3	-9,8	5,6	20.12.	-28,0	8.1.	80	442		34,5	7.12.	82	0	60					2062	0	
NO	78360 SELJELIA	-3,6		-1,0	-6,1	6,5	20.12.	-21,8	8.1.	86	630		34,0	4.12.	80	0	60					1871	0	
NO	78370 BJERKA - VALLA										479	103	33,5	4.12.			64	49						
NO	78800 VARNTRESK	-5,5	2,0	-2,8	-8,6	6,1	20.12.	-23,5	7.1.	82	346	154	19,3	4.12.	87	0	68					2048	0	
NO	79220 SKAMDAL	-2,9		-0,5	-5,1	8,2	20.12.	-19,1	8.1.	82	406		45,7	4.12.	71	0	48					1814	0	
NO	79480 MO I RANA III										570	128	101,0	6.12.			57	52						
NO	79600 MO I RANA LUFTHAVN	-5,6	1,6	-2,2	-8,8	5,9	1.1.	-27,4	9.1.	83					88	0						2053	0	
NO	79700 STORFORSHEI	-6,1		-2,6	-10,0	5,8	1.1.	-31,2	9.1.	82	528		55,7	4.12.	83	0	62					2109	0	
NO	79762 DUNDERLANDSDALEN										401		29,8	30.1.			67	54						
NO	79764 HJARTÅSEN	-6,1		-2,9	-9,2	5,5	20.12.	-29,6	8.1.	84	481		60,2	4.12.	85	0	52	6,4	10	62		2098	0	
NO	80102 SOLVÆR II	1,7	1,9	3,4	-0,2	9,7	1.1.	-12,2	8.1.	75					38	0						1397	14	
NO	80200 LURØY										863	116	65,4	12.12.			72	64						
NO	80340 TRÆNA - HUSØY										353	138	21,0	20.1.			70	59						
NO	80610 MYKEN	2,6	1,9	4,0	0,6	9,1	20.12.	-8,9	8.1.	76	308	136	21,8	11.12.	31	0	68	54	6,5	6	62	1314	23	
NO	80615 ENGABREEN - SKJÆR																					2366	0	
NO	80700 GLOMFJORD	0,2	1,1	2,8	-2,1	10,7	31.12.	-12,5	8.1.	68					57	0						1523	10	
NO	80705 GLOMFJORD - SKIHYT	-2,3		-0,2	-4,4	8,3	26.1.	-16,9	8.1.	74	444		28,6	2.12.	85	0	61					1758	0	
NO	80707 GLOMFJORD - TVERRF	-5,1		-3,0	-7,1	5,2	26.1.	-19,8	8.1.						91	0						2013	0	
NO	80740 REIPÅ	-0,4		2,6	-4,0	11,6	1.1.	-17,7	8.1.	76	424	104	26,7	19.12.	64	0	56	5,8	17	54		1586	11	
NO	81650 SALTDAL - NORDNES	-5,2	1,3	-1,4	-9,3	8,0	25.12.	-22,7	8.1.	83	146	63	13,2	4.12.	88	0	32					2019	0	
NO	81775 LØNSDAL STASJON	-5,5		-2,6	-8,8	5,8	20.12.	-26,8	7.1.	77	314		25,8	4.12.	90	0	56					2049	0	
NO	81900 SULITJELMA										255	82	19,2	4.12.			56	47						
NO	82000 SETSÅ	-2,4		0,8	-6,0	8,8	20.12.	-20,4	7.1.	75	213		15,7	4.12.	75	0	46					1765	2	
NO	82110 VALNESFJORD	-2,3		0,3	-5,2	8,0	25.12.	-20,0	8.1.	74	320		23,8	21.12.	72	0	43					1758	0	
NO	82290 BODØ VI	-0,1	1,7	2,2	-2,4	9,5	20.12.	-14,9	7.1.	77	284	113	25,7	19.12.	50	0	61	47	5,9	12	50	1553	8	
NO	82410 HELLIGVÆR II	1,4	1,8	3,0	-0,6	9,3	1.1.	-12,7	8.1.	74					41	0			5,5	14	38	1423	13	
NO	82840 STYRKESNES - HESTV										276	73	24,7	21.12.			46	39						
NO	83300 STEIGEN										331	117	22,4	21.12.			62	52						
NO	83710 DRAG - AJLUOKTA	-2,0		0,8	-5,3	8,8	1.1.	-17,1	15.1.	78	230		29,8	21.12.	69	0	39					1732	1	
NO	83880 SØRFJORD KRAFTVER																							
NO	84190 SKJOMEN - STIBERG										187	112	20,7	4.12.			44	32						
NO	84210 LOSISTUA	-7,3		-4,1	-11,7	6,2	30.12.	-26,3	20.1.	77	158		10,7	4.12.	91	0	46					2216	0	
NO	84500 STRAUMSNES	-3,3		-0,4	-5,9	11,0	1.1.	-19,6	7.1.	68	231		27,1	21.12.	82	0	45					1843	1	
NO	84630 NARVIK - FAGERNESFJ	-6,8		-4,7	-8,8	6,2	29.12.	-20,7	8.1.	82					91	0						2163	0	
NO	84700 NARVIK LUFTHAVN	-1,6	1,9	0,8	-3,9	10,9	1.1.	-15,9	7.1.	75					75	0						1700	2	
NO	84970 EVENES LUFTHAVN	-3,1	1,4	0,1	-6,7	10,0	1.1.	-20,9	20.1.	79					80	0						1830	1	
NO	85040 ROTVÆR	0,3		2,0	-1,4	8,8	1.1.	-12,6	7.1.	76					52	0						1524	6	
NO	85380 SKROVA FYR	1,3	1,6	3,1	-0,6	10,6	1.1.	-11,2	8.1.	75					43	0			5,6	11	41	1427	13	
NO	85440 KVITFOSSEN I VÅGAN										717	98	52,7	16.2.			70	60						
NO	85450 SVOLVÆR LUFTHAVN	0,3	1,2	2,3	-1,7	10,0	1.1.	-11,2	8.1.	76					56	0						1517	7	
NO	85560 LEKNES LUFTHAVN	-0,1	1,1	2,4	-3,2	8,9	1.1.	-14,5	9.1.	81					59	0						1560	7	
NO	85840 VÆRØY HELIPORT	2,3	1,4	4,0	0,2	8,8	9.12.	-8,0	8.1.	76					37	0						1338	20	
NO	85890 RØST LUFTHAVN	1,5	0,9	3,1	-0,6	7,9	9.12.	-8,3	8.1.	78	306	148	30,9	22.2.	46	0	53					1411	7	
NO	86500 SORTLAND	-0,4	1,5	2,0	-3,0	10,2	1.1.	-12,8	8.1.	87	345	89	39,8	21.12.	61	0	64	45	5,4	14	39	1585	5	
NO	86520 SORTLAND - KLEIVA	-0,6	1,2	1,7	-2,9	9,1	1.1.	-13,5	8.1.	76	392	96	48,3	21.12.	64	0	51					1602	2	
NO	86600 STOKMARKNES LH - S	-0,3	1,1	2,4	-3,6	9,4	1.1.	-13,0	8.1.	77					61	0						1571	7	
NO	86740 BØ I VESTERÅLEN III	0,9		2,8	-1,3	9,0	1.1.	-11,4	8.1.	79	258		30,4	21.12.	53	0	49					1463	10	
NO	86950 ALSVÅG I VESTERÅLE										399	104	40,8	21.12.			58	47						
NO	87000 ÅNSTADBLÅHEIA	-3,8		-2,0	-5,5	5,8	31.12.	-17,3	8.1.						88	0						1888	0	
NO	87110 ANDØYA	-0,6	1,2	1,5	-3,2	8,1	1.1.	-12,6	19.1.	77					65	0						1601		

Desember 2015 - februar 2016

	Tm	Av	Txm	Tnm	Txa	dt	Tna	dt	Rf	RR	RR%	Rxa	dt	T0	T20	Rd	Rd1	Skd	Pe	Ov	Fyr	Vek
TR 90510 TROMSDALEN	-3,7		-0,3	-7,3	9,6	1.1.	-19,8	20.1.		245		23,0	1.2.	85	0		39				1882	1
TR 90560 KVALØYSLETTA	-2,5		-0,5	-4,6	5,5	1.1.	-16,3	7.1.		155		29,4	23.1.	84	0		14				1775	0
TR 90650 GRUNNFJORD - STAKK										238	82	21,0	5.12.			52	41					
TR 90720 MÅSVIK	0,3		2,4	-1,8	10,4	1.1.	-11,5	7.1.						61	0						1523	5
TR 90721 REBBENESØY - GRÅH.	-1,8		0,3	-3,7	7,9	1.1.	-13,9	7.1.						84	0						1707	0
TR 90760 FAKKEN	-0,5		1,3	-2,4	7,7	1.1.	-12,7	7.1.						69	0						1598	1
TR 90800 TORSVÅG FYR	0,6	1,5	2,3	-1,0	9,6	1.1.	-11,4	7.1.	71					53	0						1489	5
TR 91080 YTRE HOLMEBUKT										242		23,8	1.2.			57	35					
TR 91120 LYNGEN-GJERDELVD	-5,5		-3,0	-7,9	6,3	29.12.	-20,6	7.1.	85					91	0						2052	0
TR 91130 LYNGEN - GJERDVASS	-6,2		-3,0	-10,0	7,1	31.12.	-22,7	7.1.						91	0						2114	0
TR 91150 LYNGEN - URA										232		19,4	8.12.			47	32					
TR 91380 SKIBOTN II	-5,2	0,8	-1,6	-8,8	5,7	4.12.	-23,7	8.1.	75	118	90	12,6	24.2.	89	0		24				2023	0
TR 91500 NORDNESFJELLET	-6,4		-4,3	-8,8	3,8	29.12.	-22,3	7.1.						91	0						2130	0
TR 91725 SKJERVØY										256	110	33,5	10.1.			52	39					
TR 91729 ARNØYA - TROLLTIND	-7,6		-5,9	-9,2	-1,3	25.12.	-21,2	7.1.	89					91	0						2237	0
TR 91740 SØRKJOSEN LUFTHAV	-4,4	1,4	-1,1	-7,5	6,0	4.12.	-22,5	8.1.	74	177		21,7	9.1.	88	0	43	29	5,4	17	40	1946	0
TR 92350 NORDSTRAUM I KVÆN	-2,7	1,4	-0,3	-4,9	6,0	4.12.	-17,2	7.1.	60	144	132	14,3	10.1.	82	0	42	28	5,3	17	34	1794	0
TR 92500 LANGFJORDJØKELEN	-8,2		-2,2	-10,1	4,0	29.12.	-23,6	7.1.						91	0						2300	0
FI 92750 HASVIK LUFTHAVN	-0,8	1,7	1,3	-3,4	7,5	1.1.	-13,4	8.1.	77	232	101	17,4	15.12.	70	0	54	41				1617	0
FI 92860 ØKSFJORD - DEALLJA	-5,7		-3,6	-7,8	4,6	29.12.	-21,1	7.1.						91	0						2068	0
FI 92910 SOPNESBUKT										194	101	20,3	15.12.			52	35					
FI 93000 HASVIK - SLUSKFJELL	-4,6		-2,6	-6,7	4,3	29.12.	-17,7	7.1.	86					91	0						1970	0
FI 93140 ALTA LUFTHAVN	-6,7	1,2	-3,5	-10,2	4,0	5.12.	-26,2	8.1.	77					89	0						2162	0
FI 93301 SUOLOVUOPMI - LULIT	-12,3	1,8	-7,8	-17,8	1,0	21.12.	-37,4	20.1.	82					91	0						2670	0
FI 93700 KAUTOKEINO	-13,3	1,7	-7,5	-18,4	2,9	1.1.	-39,8	21.1.	82	102	196	9,5	27.1.	91	0	63	26	6,0	5	52	2758	0
FI 93900 SIHCCAJAVRI	-13,2	1,8	-9,3	-16,6	0,2	10.12.	-42,8	7.1.	96	139	310	11,8	6.12.	91	0	46	30	5,9	5	41	2719	0
FI 94130 PORSA II										205	97	12,2	13.12.			46	38					
FI 94170 SKAIDI II										159		18,0	27.12.			45	33					
FI 94230 ROGNSUNDET	-2,4		-0,3	-4,3	6,3	5.12.	-15,8	7.1.						83	0						1765	0
FI 94280 HAMMERFEST LUFTHA	-3,1	1,5	-0,7	-6,0	4,8	1.1.	-18,4	7.1.	78	274		18,5	25.2.	89	0		53				1826	0
FI 94500 FRUHOLMEN FYR	-0,3	1,8	1,7	-2,2	6,7	25.12.	-11,9	7.1.	74					73	0						1575	0
FI 94680 HONNINGSVÅG LUFTH	-1,7	2,1	0,4	-3,8	5,2	7.12.	-13,5	7.1.	76					81	0						1697	0
FI 94870 OLDERFJORD										172		13,0	15.12.			48	38					
FI 95350 BANAK	-7,5	1,5	-4,1	-11,4	4,1	1.1.	-29,8	7.1.	79					91	0						2229	0
FI 95590 BØRSELV II										104		16,5	27.12.			54	27					
FI 95900 VEIDNES I LAKSEFJOR										100	82	9,2	11.2.			45	26					
FI 96220 LEBESBY - KARLMYHF										119	91	19,2	10.12.			55	33					
FI 96310 MEHAMN LUFTHAVN	-3,4	1,4	-0,5	-6,7	4,1	5.12.	-19,0	6.1.	79					89	0						1859	0
FI 96400 SLETTNES FYR	-2,4	1,6	0,4	-5,7	4,6	7.12.	-17,2	7.1.	76					88	0						1763	0
FI 96560 GAMVIK II										190		19,8	16.12.			46	43	6,7	1	63		
FI 96600 GAMVIK - SKJÅNES										206		31,5	10.12.			52	38					
FI 96850 TANA BRU	-9,9		-5,7	-15,3	2,9	8.2.	-36,7	7.1.	84	129		11,0	10.12.	91	0		30				2457	0
FI 96931 POLMAK TOLLSTED										101	130	11,0	10.12.			51	29					
FI 96970 SIRBMA										102	155	12,4	10.12.			59	26					
FI 97251 KARASJOK - MARKANI	-13,5	2,4	-8,2	-19,3	2,7	8.2.	-42,4	7.1.	83	122	253	9,3	10.2.	91	0		35	5,7	9	41	2787	0
FI 97350 CUOVDDATMOHKKI	-13,0	1,7	-7,6	-19,1	1,9	21.12.	-42,5	7.1.	82	91	176	9,5	27.1.	91	0	49	25	6,2	3	47	2738	0
FI 97710 ISKORAS II	-9,4	2,1	-7,1	-11,8	-0,5	21.12.	-24,7	7.1.	91					91	0						2406	0
FI 98090 BERLEVÅG LUFTHAVN	-3,6	1,5	-0,8	-6,7	3,8	7.12.	-18,6	7.1.	77					89	0						1872	0
FI 98360 BÅTSFJORD - STRAUM	-5,5	1,7	-2,7	-8,5	2,0	8.2.	-20,1	6.1.	85					91	0						2049	0
FI 98400 MAKKAUR FYR	-2,9	1,7	-0,1	-6,0	4,1	7.12.	-16,4	6.1.	76					90	0						1813	0
FI 98550 VARDØ RADIO	-2,5	2,2	-0,3	-4,8	5,8	7.12.	-13,1	20.1.	80	170	114	12,4	16.12.	85	0	68	45	6,6	2	57	1782	0
FI 98580 VARDØ LUFTHAVN	-3,7		-1,0	-6,6	3,7	7.12.	-16,2	7.1.	92					88	0						1883	0
FI 98790 VADSØ LUFTHAVN	-5,0	2,5	-2,5	-8,2	3,5	8.2.	-20,3	7.1.	85					90	0						1999	0
FI 99340 ØVRE NEIDEN										126		16,4	15.1.			50	30					
FI 99370 KIRKENES LUFTHAVN	-9,4	1,5	-5,9	-12,9	2,3	7.12.	-31,5	7.1.	87					90	0						2403	0
FI 99460 PASVIK - SVANVIK	-11,9	0,9	-7,1	-16,5	3,3	8.2.	-37,3	7.1.	85	101	128	9,1	15.1.	90	0		29				2640	0
FI 99500 SKOGFOSS										117	158	9,0	27.1.			62	33					
FI 99540 NYRUD	-12,8		-7,5	-18,1	3,0	8.2.	-38,7	7.1.	85	97		9,0	27.1.	89	0		29				2720	0
SV 99710 BJØRNØYA	-2,1	5,5	-0,4	-4,4	4,8	31.12.	-12,8	27.12.	84	136	144	15,0	27.12.	85	0	67	32	5,7	5	35	1738	0
SV 99720 HOPEN	-2,9	10,5	-1,6	-4,4	5,0	31.12.	-13,6	27.12.	84	88	65	30,5	30.1.	87	0	69	22	6,2	5	44	1814	0
SV 99735 EDGEØYA - KAPP HEU	-5,8		-3,7	-8,4	4,8	31.12.	-21,4	13.12.	86					87	0						2069	0
SV 99740 KONGSØYA	-5,8		-4,1	-8,4	1,6	1.1.	-16,9	13.2.	88					90	0						2079	0
SV 99752 SØRKAPPØYA	-3,3		-1,5	-5,3	5,1	2.1.	-15,3	13.12.	84					85	0						1846	0
SV 99754 HORNSUND	-3,9		-2,0	-6,3	5,1	31.12.	-17,8	26.12.	74	71		9,6	19.12.	85	0	42	18	5,5	15	37	1905	0
SV 99760 SVEAGRUVA	-6,2	9,7	-3,4	-9,8	6,7	30.12.	-24,7	14.12.	79					86	0						2108	0
SV 99765 AKSELØYA	-3,8		-2,0	-5,7	7,5	30.12.	-15,8	27.12.	76					85	0						1891	0
SV 99790 ISFJORD RADIO	-4,1	7,6	-2,2	-6,3	7,8	31.12.	-16,1	14.12.	76	99	82	7,6	3.1.	86	0		29				1919	0
SV 99820 BARENTSBURG	-5,2	8,5	-3,3	-7,3	5,8	30.12.	-17,6	13.12.	74	176	122	17,8	3.1.	84	0		36				2019	0
SV 99840 SVALBARD LUFTHAVN	-5,1	9,9	-2,8	-7,8	8,7	30.12.	-19,0	13.12.	72	93	185	18,0	19.12.	86	0	43	14	5,2	14	34	2009	0
SV 99880 PYRAMIDEN	-6,0		-3,4	-8,8	7,9	30.12.	-21,2	27.12.	68					86	0						2091	0
SV 99910 NY-ÅLESUND	-6,2	7,5	-3,7	-9,2	7,4	31.12.	-20,4	13.12.	66	181	183	26,7	4.1.	89	0	40	26	4,8	25	37	2112	0
SV 99927 VERLEGENHUKEN	-6,2		-4,6	-8,0	4,9	31.12.	-17,1	27.12.	79					89	0						2091	0
SV 99928 CROZIERPYNTEN																						
SV 99935 KARL XII ØYA	-5,3		-3,5	-7,0	4,9	30.12.	-18,0	26.12.	76					89	0						2031	0
SV 99938 KVITØYA	-7,2		-5,2	-9,4	1,5	1.1.	-20,0	17.12.	84					91	0						2205	0
JA 99950 JAN MAYEN	-2,3	3,4	-0,5	-4,2	4,8	29.12.	-14,0	25.12.	80	12												

Rekorder

Data fra vær- og nedbørstasjoner som rapporterer daglig, og som har vært i drift ti år eller mer. "Start" angir første år med lokale februar-målinger. * betyr tangering av rekord.

Stasjoner med ny februar-rekord for døgnnedbør

Stnr	Navn	Kommune	mm	Dato	Start	Forrige	mm
13450	Hovdgrenda	Ringebu (Oppland)	17,0	07	1972	12.02.1974	16,8
93900	Sihccajavri	Guovdageaidnu-Kautokeino (Finnmark)	11,7	10	1913	14.02.1921	10,4

Stasjoner med ny februar-rekord for høy månedsnedbør

Stnr	Navn	Kommune	mm	Start	Forrige	mm
9870	Blanktjernmoen i Kvikne	Tynset (Hedmark)	49,5	1953	2006	47,4
93700	Kautokeino	Guovdageaidnu-Kautokeino (Finnmark)	42,4	1895	1998	38,3
93900	Sihccajavri	Guovdageaidnu-Kautokeino (Finnmark)	61,7	1912	1920	57,8

Stasjoner med ny februar-rekord for lav månedsnedbør

Stnr	Navn	Kommune	mm	Start	Forrige	mm
62480	Ona II	Sandøy (Møre og Romsdal)	24,0	1978	1994	26,2
82840	Styrkesnes - Hestvika	Sørfold (Nordland)	48,9	1991	2007	49,9